彰化縣、雲林縣、高雄市、屏東縣
漁業經營結合綠能之區位範圍
海岸利用管理可行性規劃報告
(第一次變更)
附錄下冊

經濟部

中華民國 112 年 6 月

附 錄

附錄十八　環境敏感地區單一窗口查詢結果
附錄十九　環境敏感地區主管機關複查結果
附錄二十　海岸管理法特定區位查詢結果
附錄二十一　國土計畫符合情形
附錄二十二　逕流分擔與出流管制相關說明函
附錄二十三　排水影響分析及因應對策(修訂)
附錄二十四　行政院農委會水產試驗所相關研究說明
附錄二十五　魚塭養殖用水規劃
附錄二十六　雲林離島式基礎工業區台西區綠能園區漁電共生推動方案

附錄十八

環境敏感地區單一窗口查詢結果

檔　　號：
保存年限：

中華民國航空測量及遙感探測學會　函

機關地址：臺北市11681文山區羅斯福路5段113號3樓
聯絡人：陳怡如
電話：(02)29311112#29
傳真：(02)29317225

臺北市中山區復興北路2號13樓

受文者：經濟部能源局

發文日期：中華民國 109 年 11 月 12 日
發文字號：航測會字第1099047460號
速別：
密等及解密條件或保密期限：普通
附件：

主旨：有關申請彰化縣大城鄉三林段1182地號等489筆土地（面積：101.403公頃）有無位於相關環境敏感地區1案，復請查照。

說明：

一、內政部營建署自103年起推動環境敏感地區單一窗口查詢服務機制，並於109年度委託本會辦理「環境敏感地區單一窗口查詢工作案」，由本會協助申請人進行60項環境敏感地區查詢服務相關作業。

二、依臺端109年11月04日申請書（案號：1091131788）。

三、旨揭申請案經各環境敏感地區查復機關確認後，查詢結果請至環境敏感地區查詢平臺進行下載。（下載網址：https://eland.cpami.gov.tw/seportal/?k=2PY2Y18UNxH）。

四、依據環境敏感地區單一窗口查詢申請作業要點第6點規定，本案查詢結果通知書有效期間為1年，本案查詢結果通知書所載查詢結果有誤差或爭議時，或期間內環境敏感地區範圍有變更情形者，以各環境敏感地區主管機關查認結果為準。又因地籍圖與地形圖套繪容有誤差，須以各環境敏感地區圖資套疊查詢者，本案係依所附位置圖標示位置辨識，所附地籍資料及地籍圖係供參考，爰臺端如對個別查詢結果有疑義，建議可逕向該環境敏感地區主管機關確認。

正本：

經濟部能源局

理事長 曾義星

環境敏感地區單一窗口查詢專用查台印

申請彰化縣大城鄉三林段1182地號等489筆土地（面積：101.403公頃）

（案號：1091131788）

附表1 申請查詢範圍位置圖



圖例 申請範圍

Construction and Planning Agency
Ministry of the Interior

製作日期 2020/11/12 上午 10:09:21 , v1.0

申請案件位置略圖



圖例　申請範圍

內政部營建署
Construction and Planning Agency
Ministry of the Interior

製作日期 2020/11/12 上午 10:09:21 , v1.0

申請彰化縣大城鄉三林段1182地號等489筆土地（面積：101.403公頃）

（案號：1091131788）

附表2 申請查詢地籍清冊

項次	縣市	鄉鎮市區	村里	段名	段碼	地號	使用分區	使用地類別
1	彰化縣	大城鄉	永和村	三林段	NG1070	737	一般農業區	農牧用地
2	彰化縣	大城鄉	東港村	三林段	NG1070	387	一般農業區	農牧用地
3	彰化縣	大城鄉	東港村	三林段	NG1070	394	一般農業區	農牧用地
4	彰化縣	大城鄉	東港村	三林段	NG1070	1080	一般農業區	農牧用地
5	彰化縣	大城鄉	豐美村	三林段	NG1070	47	一般農業區	農牧用地
6	彰化縣	大城鄉	豐美村	美豐段	NG1057	1950	一般農業區	水利用地
7	彰化縣	大城鄉	豐美村	美豐段	NG1057	2105-1	一般農業區	交通用地
8	彰化縣	大城鄉	豐美村	美豐段	NG1057	2054	一般農業區	交通用地
9	彰化縣	大城鄉	東港村	三林段	NG1070	981-1	一般農業區	農牧用地
10	彰化縣	大城鄉	豐美村	美豐段	NG1057	1959	一般農業區	交通用地
11	彰化縣	大城鄉	豐美村	美豐段	NG1057	965	一般農業區	農牧用地
12	彰化縣	大城鄉	東港村	三林段	NG1070	762	一般農業區	農牧用地
13	彰化縣	大城鄉	東港村	美豐段	NG1057	2075-2	一般農業區	水利用地
14	彰化縣	大城鄉	豐美村	美豐段	NG1057	1885	一般農業區	水利用地
15	彰化縣	大城鄉	東港村	三林段	NG1070	909	一般農業區	農牧用地
16	彰化縣	大城鄉	菜寮村	三林段	NG1070	451	一般農業區	農牧用地
17	彰化縣	大城鄉	豐美村	三林段	NG1070	52	一般農業區	農牧用地
18	彰化縣	大城鄉	東港村	三林段	NG1070	980-2	一般農業區	水利用地
19	彰化縣	大城鄉	東港村	三林段	NG1070	1194	一般農業區	水利用地
20	彰化縣	大城鄉	東港村	三林段	NG1070	944	一般農業區	交通用地
21	彰化縣	大城鄉	東港村	三林段	NG1070	908	一般農業區	農牧用地
22	彰化縣	大城鄉	永和村	三林段	NG1070	607	一般農業區	農牧用地
23	彰化縣	大城鄉	永和村	三林段	NG1070	748	一般農業區	農牧用地
24	彰化縣	大城鄉	豐美村	美豐段	NG1057	2022	一般農業區	農牧用地
25	彰化縣	大城鄉	東港村	三林段	NG1070	1171	一般農業區	農牧用地
26	彰化縣	大城鄉	豐美村	美豐段	NG1057	1777	一般農業區	水利用地
27	彰化縣	大城鄉	東港村	三林段	NG1070	1183	一般農業區	農牧用地
28	彰化縣	大城鄉	東港村	三林段	NG1070	805	一般農業區	農牧用地
29	彰化縣	大城鄉	東港村	美豐段	NG1057	9040-1	暫未編定	暫未編定
30	彰化縣	大城鄉	東港村	三林段	NG1070	1082	一般農業區	農牧用地
31	彰化縣	大城鄉	東港村	三林段	NG1070	758-1	一般農業區	農牧用地
32	彰化縣	大城鄉	東港村	三林段	NG1070	1172	一般農業區	農牧用地
33	彰化縣	大城鄉	菜寮村	三林段	NG1070	255-1	一般農業區	農牧用地
34	彰化縣	大城鄉	永和村	三林段	NG1070	605	一般農業區	農牧用地
35	彰化縣	大城鄉	豐美村	美豐段	NG1057	1981	一般農業區	農牧用地
36	彰化縣	大城鄉	菜寮村	三林段	NG1070	759-1	一般農業區	農牧用地
37	彰化縣	大城鄉	東港村	三林段	NG1070	460	一般農業區	水利用地
38	彰化縣	大城鄉	豐美村	美豐段	NG1057	2053	一般農業區	農牧用地
39	彰化縣	大城鄉	東港村	三林段	NG1070	975	一般農業區	農牧用地

40	彰化縣	大城鄉	豐美村	美豐段	NG1057	2106-2	一般農業區	交通用地
41	彰化縣	大城鄉	豐美村	美豐段	NG1057	9040-6	暫未編定	暫未編定
42	彰化縣	大城鄉	豐美村	美豐段	NG1057	2061	一般農業區	農牧用地
43	彰化縣	大城鄉	東港村	三林段	NG1070	1210	一般農業區	農牧用地
44	彰化縣	大城鄉	豐美村	美豐段	NG1057	1904	一般農業區	農牧用地
45	彰化縣	大城鄉	東港村	三林段	NG1070	879	一般農業區	農牧用地
46	彰化縣	大城鄉	東港村	美豐段	NG1057	9041-2	暫未編定	暫未編定
47	彰化縣	大城鄉	東港村	三林段	NG1070	886	一般農業區	農牧用地
48	彰化縣	大城鄉	東港村	三林段	NG1070	974	一般農業區	農牧用地
49	彰化縣	大城鄉	菜寮村	三林段	NG1070	520	一般農業區	交通用地
50	彰化縣	大城鄉	東港村	三林段	NG1070	990-1	一般農業區	農牧用地
51	彰化縣	大城鄉	東港村	三林段	NG1070	887	一般農業區	農牧用地
52	彰化縣	大城鄉	東港村	美豐段	NG1057	2097-4	一般農業區	水利用地
53	彰化縣	大城鄉	豐美村	美豐段	NG1057	1888	一般農業區	農牧用地
54	彰化縣	大城鄉	菜寮村	三林段	NG1070	128	一般農業區	農牧用地
55	彰化縣	大城鄉	豐美村	美豐段	NG1057	1929-1	一般農業區	交通用地
56	彰化縣	大城鄉	豐美村	美豐段	NG1057	2099-2	一般農業區	水利用地
57	彰化縣	大城鄉	豐美村	三林段	NG1070	973-6	一般農業區	水利用地
58	彰化縣	大城鄉	豐美村	美豐段	NG1057	2107-2	一般農業區	交通用地
59	彰化縣	大城鄉	東港村	三林段	NG1070	139	一般農業區	水利用地
60	彰化縣	大城鄉	東港村	三林段	NG1070	867	一般農業區	農牧用地
61	彰化縣	大城鄉	豐美村	美豐段	NG1057	1989	一般農業區	農牧用地
62	彰化縣	大城鄉	永和村	三林段	NG1070	749	一般農業區	交通用地
63	彰化縣	大城鄉	豐美村	美豐段	NG1057	2096	一般農業區	交通用地
64	彰化縣	大城鄉	東港村	三林段	NG1070	393	一般農業區	農牧用地
65	彰化縣	大城鄉	東港村	三林段	NG1070	876	一般農業區	農牧用地
66	彰化縣	大城鄉	東港村	三林段	NG1070	956	一般農業區	農牧用地
67	彰化縣	大城鄉	豐美村	美豐段	NG1057	2057	一般農業區	農牧用地
68	彰化縣	大城鄉	東港村	三林段	NG1070	964	一般農業區	農牧用地
69	彰化縣	大城鄉	東港村	三林段	NG1070	1086	一般農業區	農牧用地
70	彰化縣	大城鄉	東港村	三林段	NG1070	316-1	一般農業區	農牧用地
71	彰化縣	大城鄉	豐美村	美豐段	NG1057	2107	一般農業區	農牧用地
72	彰化縣	大城鄉	東港村	三林段	NG1070	869	一般農業區	交通用地
73	彰化縣	大城鄉	豐美村	三林段	NG1070	52-2	一般農業區	水利用地
74	彰化縣	大城鄉	豐美村	美豐段	NG1057	1987	一般農業區	農牧用地
75	彰化縣	大城鄉	豐美村	美豐段	NG1057	1960	一般農業區	水利用地
76	彰化縣	大城鄉	豐美村	美豐段	NG1057	2099	一般農業區	農牧用地
77	彰化縣	大城鄉	豐美村	三林段	NG1070	51	一般農業區	農牧用地
78	彰化縣	大城鄉	永和村	三林段	NG1070	756-1	一般農業區	農牧用地
79	彰化縣	大城鄉	豐美村	美豐段	NG1057	1926	一般農業區	農牧用地
80	彰化縣	大城鄉	東港村	三林段	NG1070	962	一般農業區	農牧用地
81	彰化縣	大城鄉	東港村	三林段	NG1070	1127	一般農業區	農牧用地
82	彰化縣	大城鄉	東港村	三林段	NG1070	905	一般農業區	農牧用地
83	彰化縣	大城鄉	豐美村	美豐段	NG1057	1798	一般農業區	農牧用地
84	彰化縣	大城鄉	豐美村	三林段	NG1070	973-11	一般農業區	交通用地

85	彰化縣	大城鄉	豐美村	三林段	NG1070	28	一般農業區	水利用地
86	彰化縣	大城鄉	東港村	三林段	NG1070	899	一般農業區	農牧用地
87	彰化縣	大城鄉	東港村	三林段	NG1070	390	一般農業區	水利用地
88	彰化縣	大城鄉	豐美村	美豐段	NG1057	1955	一般農業區	農牧用地
89	彰化縣	大城鄉	東港村	三林段	NG1070	929	一般農業區	農牧用地
90	彰化縣	大城鄉	豐美村	美豐段	NG1057	1916	一般農業區	農牧用地
91	彰化縣	大城鄉	東港村	三林段	NG1070	1083	一般農業區	農牧用地
92	彰化縣	大城鄉	豐美村	美豐段	NG1057	2106-1	一般農業區	交通用地
93	彰化縣	大城鄉	豐美村	美豐段	NG1057	1803	一般農業區	水利用地
94	彰化縣	大城鄉	菜寮村	三林段	NG1070	325	一般農業區	農牧用地
95	彰化縣	大城鄉	豐美村	美豐段	NG1057	2063-1	一般農業區	水利用地
96	彰化縣	大城鄉	豐美村	美豐段	NG1057	1856	一般農業區	水利用地
97	彰化縣	大城鄉	豐美村	美豐段	NG1057	2055	一般農業區	農牧用地
98	彰化縣	大城鄉	菜寮村	三林段	NG1070	522	一般農業區	交通用地
99	彰化縣	大城鄉	東港村	三林段	NG1070	953	一般農業區	農牧用地
100	彰化縣	大城鄉	東港村	三林段	NG1070	1092	一般農業區	交通用地
101	彰化縣	大城鄉	永和村	三林段	NG1070	738	一般農業區	農牧用地
102	彰化縣	大城鄉	東港村	三林段	NG1070	873-1	一般農業區	水利用地
103	彰化縣	大城鄉	豐美村	美豐段	NG1057	1953	一般農業區	農牧用地
104	彰化縣	大城鄉	豐美村	美豐段	NG1057	969	一般農業區	農牧用地
105	彰化縣	大城鄉	東港村	三林段	NG1070	57	一般農業區	農牧用地
106	彰化縣	大城鄉	東港村	三林段	NG1070	1157	一般農業區	農牧用地
107	彰化縣	大城鄉	永和村	三林段	NG1070	608-1	一般農業區	水利用地
108	彰化縣	大城鄉	豐美村	美豐段	NG1057	1928	一般農業區	水利用地
109	彰化縣	大城鄉	東港村	三林段	NG1070	975-1	一般農業區	農牧用地
110	彰化縣	大城鄉	豐美村	美豐段	NG1057	2046	一般農業區	農牧用地
111	彰化縣	大城鄉	永和村	三林段	NG1070	739	一般農業區	農牧用地
112	彰化縣	大城鄉	豐美村	美豐段	NG1057	1975	一般農業區	農牧用地
113	彰化縣	大城鄉	菜寮村	三林段	NG1070	400-1	一般農業區	農牧用地
114	彰化縣	大城鄉	豐美村	美豐段	NG1057	2095-2	一般農業區	水利用地
115	彰化縣	大城鄉	永和村	三林段	NG1070	666	一般農業區	農牧用地
116	彰化縣	大城鄉	東港村	三林段	NG1070	977-1	一般農業區	水利用地
117	彰化縣	大城鄉	豐美村	美豐段	NG1057	1857	一般農業區	交通用地
118	彰化縣	大城鄉	豐美村	美豐段	NG1057	1930	一般農業區	水利用地
119	彰化縣	大城鄉	東港村	三林段	NG1070	132	一般農業區	農牧用地
120	彰化縣	大城鄉	東港村	三林段	NG1070	130	一般農業區	農牧用地
121	彰化縣	大城鄉	東港村	三林段	NG1070	978	一般農業區	交通用地
122	彰化縣	大城鄉	豐美村	三林段	NG1070	44-2	一般農業區	水利用地
123	彰化縣	大城鄉	豐美村	美豐段	NG1057	2024	一般農業區	農牧用地
124	彰化縣	大城鄉	東港村	三林段	NG1070	134-1	一般農業區	農牧用地
125	彰化縣	大城鄉	東港村	三林段	NG1070	892	一般農業區	農牧用地
126	彰化縣	大城鄉	豐美村	美豐段	NG1057	1988	一般農業區	農牧用地
127	彰化縣	大城鄉	東港村	三林段	NG1070	926	一般農業區	水利用地
128	彰化縣	大城鄉	豐美村	美豐段	NG1057	1992	一般農業區	農牧用地
129	彰化縣	大城鄉	東港村	三林段	NG1070	829	一般農業區	農牧用地

130	彰化縣	大城鄉	東港村	三林段	NG1070	878	一般農業區	農牧用地
131	彰化縣	大城鄉	東港村	三林段	NG1070	934	一般農業區	農牧用地
132	彰化縣	大城鄉	豐美村	美豐段	NG1057	1946	一般農業區	農牧用地
133	彰化縣	大城鄉	豐美村	美豐段	NG1057	2026	一般農業區	交通用地
134	彰化縣	大城鄉	東港村	三林段	NG1070	923	一般農業區	農牧用地
135	彰化縣	大城鄉	豐美村	美豐段	NG1057	1976	一般農業區	農牧用地
136	彰化縣	大城鄉	豐美村	美豐段	NG1057	1906	一般農業區	農牧用地
137	彰化縣	大城鄉	永和村	三林段	NG1070	752	一般農業區	農牧用地
138	彰化縣	大城鄉	菜寮村	三林段	NG1070	518	一般農業區	交通用地
139	彰化縣	大城鄉	豐美村	美豐段	NG1057	2058	一般農業區	農牧用地
140	彰化縣	大城鄉	東港村	美豐段	NG1057	2093	暫未編定	暫未編定
141	彰化縣	大城鄉	菜寮村	三林段	NG1070	516	一般農業區	農牧用地
142	彰化縣	大城鄉	豐美村	美豐段	NG1057	2010	一般農業區	農牧用地
143	彰化縣	大城鄉	東港村	三林段	NG1070	864	一般農業區	農牧用地
144	彰化縣	大城鄉	東港村	三林段	NG1070	990-2	一般農業區	農牧用地
145	彰化縣	大城鄉	豐美村	美豐段	NG1057	2079-1	一般農業區	水利用地
146	彰化縣	大城鄉	東港村	三林段	NG1070	291	一般農業區	水利用地
147	彰化縣	大城鄉	東港村	三林段	NG1070	959	一般農業區	農牧用地
148	彰化縣	大城鄉	東港村	三林段	NG1070	981	一般農業區	農牧用地
149	彰化縣	大城鄉	東港村	三林段	NG1070	1156	一般農業區	農牧用地
150	彰化縣	大城鄉	豐美村	三林段	NG1070	52-1	一般農業區	水利用地
151	彰化縣	大城鄉	豐美村	美豐段	NG1057	2062	一般農業區	農牧用地
152	彰化縣	大城鄉	東港村	三林段	NG1070	881	一般農業區	農牧用地
153	彰化縣	大城鄉	豐美村	美豐段	NG1057	1884	一般農業區	交通用地
154	彰化縣	大城鄉	東港村	三林段	NG1070	975-3	一般農業區	農牧用地
155	彰化縣	大城鄉	豐美村	美豐段	NG1057	2060	一般農業區	農牧用地
156	彰化縣	大城鄉	永和村	三林段	NG1070	780	一般農業區	農牧用地
157	彰化縣	大城鄉	豐美村	三林段	NG1070	25	一般農業區	農牧用地
158	彰化縣	大城鄉	東港村	三林段	NG1070	382	一般農業區	農牧用地
159	彰化縣	大城鄉	東港村	三林段	NG1070	901	一般農業區	農牧用地
160	彰化縣	大城鄉	菜寮村	三林段	NG1070	761	一般農業區	農牧用地
161	彰化縣	大城鄉	豐美村	美豐段	NG1057	1901	一般農業區	水利用地
162	彰化縣	大城鄉	豐美村	美豐段	NG1057	2105-2	一般農業區	交通用地
163	彰化縣	大城鄉	豐美村	美豐段	NG1057	1996	一般農業區	水利用地
164	彰化縣	大城鄉	永和村	三林段	NG1070	756	一般農業區	農牧用地
165	彰化縣	大城鄉	永和村	三林段	NG1070	521	一般農業區	交通用地
166	彰化縣	大城鄉	東港村	三林段	NG1070	983	一般農業區	農牧用地
167	彰化縣	大城鄉	東港村	三林段	NG1070	1163	一般農業區	交通用地
168	彰化縣	大城鄉	永和村	三林段	NG1070	751	一般農業區	農牧用地
169	彰化縣	大城鄉	豐美村	美豐段	NG1057	1887	一般農業區	農牧用地
170	彰化縣	大城鄉	東港村	三林段	NG1070	935	一般農業區	農牧用地
171	彰化縣	大城鄉	豐美村	美豐段	NG1057	1913	一般農業區	水利用地
172	彰化縣	大城鄉	豐美村	美豐段	NG1057	1919	一般農業區	農牧用地
173	彰化縣	大城鄉	東港村	三林段	NG1070	893	一般農業區	農牧用地
174	彰化縣	大城鄉	豐美村	美豐段	NG1057	2062-2	一般農業區	水利用地

175	彰化縣	大城鄉	東港村	三林段	NG1070	862	一般農業區	農牧用地
176	彰化縣	大城鄉	永和村	三林段	NG1070	745	一般農業區	農牧用地
177	彰化縣	大城鄉	東港村	三林段	NG1070	1138	一般農業區	農牧用地
178	彰化縣	大城鄉	東港村	三林段	NG1070	1103	一般農業區	農牧用地
179	彰化縣	大城鄉	東港村	三林段	NG1070	915	一般農業區	農牧用地
180	彰化縣	大城鄉	東港村	三林段	NG1070	874	一般農業區	農牧用地
181	彰化縣	大城鄉	永和村	三林段	NG1070	746	一般農業區	農牧用地
182	彰化縣	大城鄉	東港村	美豐段	NG1057	2076-3	一般農業區	水利用地
183	彰化縣	大城鄉	豐美村	美豐段	NG1057	1980	一般農業區	農牧用地
184	彰化縣	大城鄉	東港村	三林段	NG1070	442	一般農業區	水利用地
185	彰化縣	大城鄉	東港村	三林段	NG1070	928	一般農業區	交通用地
186	彰化縣	大城鄉	豐美村	美豐段	NG1057	2052	一般農業區	農牧用地
187	彰化縣	大城鄉	東港村	三林段	NG1070	1165	一般農業區	水利用地
188	彰化縣	大城鄉	豐美村	美豐段	NG1057	1984	一般農業區	農牧用地
189	彰化縣	大城鄉	東港村	三林段	NG1070	925	一般農業區	農牧用地
190	彰化縣	大城鄉	豐美村	美豐段	NG1057	1934	一般農業區	農牧用地
191	彰化縣	大城鄉	東港村	三林段	NG1070	979-2	一般農業區	水利用地
192	彰化縣	大城鄉	東港村	三林段	NG1070	388	一般農業區	農牧用地
193	彰化縣	大城鄉	豐美村	美豐段	NG1057	1905	一般農業區	農牧用地
194	彰化縣	大城鄉	豐美村	美豐段	NG1057	1951	一般農業區	交通用地
195	彰化縣	大城鄉	東港村	三林段	NG1070	980	一般農業區	水利用地
196	彰化縣	大城鄉	豐美村	美豐段	NG1057	2019	一般農業區	農牧用地
197	彰化縣	大城鄉	永和村	三林段	NG1070	741	一般農業區	農牧用地
198	彰化縣	大城鄉	豐美村	美豐段	NG1057	968	一般農業區	農牧用地
199	彰化縣	大城鄉	豐美村	美豐段	NG1057	1801	一般農業區	農牧用地
200	彰化縣	大城鄉	東港村	三林段	NG1070	1093	一般農業區	農牧用地
201	彰化縣	大城鄉	東港村	三林段	NG1070	832	一般農業區	農牧用地
202	彰化縣	大城鄉	豐美村	美豐段	NG1057	2051	一般農業區	農牧用地
203	彰化縣	大城鄉	豐美村	美豐段	NG1057	2059	一般農業區	農牧用地
204	彰化縣	大城鄉	豐美村	美豐段	NG1057	1986	一般農業區	農牧用地
205	彰化縣	大城鄉	豐美村	美豐段	NG1057	2020	一般農業區	農牧用地
206	彰化縣	大城鄉	豐美村	三林段	NG1070	48-1	一般農業區	水利用地
207	彰化縣	大城鄉	豐美村	美豐段	NG1057	1949	一般農業區	農牧用地
208	彰化縣	大城鄉	東港村	三林段	NG1070	1089	一般農業區	農牧用地
209	彰化縣	大城鄉	東港村	三林段	NG1070	911-1	一般農業區	水利用地
210	彰化縣	大城鄉	豐美村	三林段	NG1070	44	一般農業區	農牧用地
211	彰化縣	大城鄉	豐美村	美豐段	NG1057	1795	一般農業區	農牧用地
212	彰化縣	大城鄉	東港村	三林段	NG1070	914	一般農業區	農牧用地
213	彰化縣	大城鄉	東港村	三林段	NG1070	377	一般農業區	水利用地
214	彰化縣	大城鄉	永和村	三林段	NG1070	753-1	一般農業區	水利用地
215	彰化縣	大城鄉	東港村	三林段	NG1070	1140	一般農業區	農牧用地
216	彰化縣	大城鄉	東港村	三林段	NG1070	1126	一般農業區	農牧用地
217	彰化縣	大城鄉	東港村	三林段	NG1070	849	一般農業區	交通用地
218	彰化縣	大城鄉	東港村	三林段	NG1070	884	一般農業區	水利用地
219	彰化縣	大城鄉	東港村	三林段	NG1070	444	一般農業區	水利用地

220	彰化縣	大城鄉	豐美村	美豐段	NG1057	1902	一般農業區	交通用地
221	彰化縣	大城鄉	東港村	三林段	NG1070	1170	一般農業區	農牧用地
222	彰化縣	大城鄉	豐美村	美豐段	NG1057	1933	一般農業區	農牧用地
223	彰化縣	大城鄉	菜寮村	三林段	NG1070	759	一般農業區	農牧用地
224	彰化縣	大城鄉	豐美村	美豐段	NG1057	2079	一般農業區	水利用地
225	彰化縣	大城鄉	東港村	三林段	NG1070	1174	一般農業區	農牧用地
226	彰化縣	大城鄉	東港村	三林段	NG1070	955	一般農業區	農牧用地
227	彰化縣	大城鄉	東港村	三林段	NG1070	1123-1	一般農業區	交通用地
228	彰化縣	大城鄉	東港村	三林段	NG1070	133-2	一般農業區	農牧用地
229	彰化縣	大城鄉	東港村	三林段	NG1070	767-1	一般農業區	水利用地
230	彰化縣	大城鄉	東港村	三林段	NG1070	135	一般農業區	農牧用地
231	彰化縣	大城鄉	東港村	三林段	NG1070	133-3	一般農業區	農牧用地
232	彰化縣	大城鄉	東港村	三林段	NG1070	854	一般農業區	農牧用地
233	彰化縣	大城鄉	東港村	三林段	NG1070	770	一般農業區	水利用地
234	彰化縣	大城鄉	東港村	三林段	NG1070	312	一般農業區	水利用地
235	彰化縣	大城鄉	東港村	三林段	NG1070	392	一般農業區	農牧用地
236	彰化縣	大城鄉	豐美村	美豐段	NG1057	1977	一般農業區	農牧用地
237	彰化縣	大城鄉	東港村	三林段	NG1070	777	一般農業區	農牧用地
238	彰化縣	大城鄉	東港村	三林段	NG1070	916	一般農業區	農牧用地
239	彰化縣	大城鄉	東港村	美豐段	NG1057	2083	一般農業區	農牧用地
240	彰化縣	大城鄉	豐美村	美豐段	NG1057	2030	一般農業區	水利用地
241	彰化縣	大城鄉	東港村	三林段	NG1070	1114	一般農業區	農牧用地
242	彰化縣	大城鄉	東港村	三林段	NG1070	847	一般農業區	農牧用地
243	彰化縣	大城鄉	東港村	三林段	NG1070	831	一般農業區	農牧用地
244	彰化縣	大城鄉	永和村	三林段	NG1070	755	一般農業區	農牧用地
245	彰化縣	大城鄉	豐美村	三林段	NG1070	46-1	一般農業區	水利用地
246	彰化縣	大城鄉	菜寮村	三林段	NG1070	327	一般農業區	農牧用地
247	彰化縣	大城鄉	豐美村	美豐段	NG1057	1997	一般農業區	水利用地
248	彰化縣	大城鄉	東港村	三林段	NG1070	129	一般農業區	農牧用地
249	彰化縣	大城鄉	東港村	三林段	NG1070	1077	一般農業區	農牧用地
250	彰化縣	大城鄉	豐美村	美豐段	NG1057	1994	一般農業區	水利用地
251	彰化縣	大城鄉	東港村	三林段	NG1070	1161	一般農業區	水利用地
252	彰化縣	大城鄉	東港村	三林段	NG1070	389	一般農業區	農牧用地
253	彰化縣	大城鄉	東港村	三林段	NG1070	985	一般農業區	農牧用地
254	彰化縣	大城鄉	豐美村	美豐段	NG1057	1796	一般農業區	農牧用地
255	彰化縣	大城鄉	東港村	三林段	NG1070	1188	一般農業區	農牧用地
256	彰化縣	大城鄉	永和村	三林段	NG1070	665	一般農業區	農牧用地
257	彰化縣	大城鄉	菜寮村	三林段	NG1070	257	一般農業區	農牧用地
258	彰化縣	大城鄉	東港村	三林段	NG1070	459	一般農業區	農牧用地
259	彰化縣	大城鄉	東港村	三林段	NG1070	917-1	一般農業區	水利用地
260	彰化縣	大城鄉	東港村	三林段	NG1070	990	一般農業區	農牧用地
261	彰化縣	大城鄉	東港村	三林段	NG1070	902	一般農業區	農牧用地
262	彰化縣	大城鄉	東港村	三林段	NG1070	138	一般農業區	交通用地
263	彰化縣	大城鄉	豐美村	美豐段	NG1057	1991	一般農業區	農牧用地
264	彰化縣	大城鄉	東港村	三林段	NG1070	979-1	一般農業區	水利用地

265	彰化縣	大城鄉	東港村	三林段	NG1070	779	一般農業區	農牧用地
266	彰化縣	大城鄉	永和村	三林段	NG1070	787	一般農業區	農牧用地
267	彰化縣	大城鄉	豐美村	美豐段	NG1057	2049	一般農業區	農牧用地
268	彰化縣	大城鄉	東港村	三林段	NG1070	924	一般農業區	農牧用地
269	彰化縣	大城鄉	豐美村	美豐段	NG1057	1973	一般農業區	農牧用地
270	彰化縣	大城鄉	豐美村	美豐段	NG1057	2063	一般農業區	農牧用地
271	彰化縣	大城鄉	豐美村	美豐段	NG1057	964	一般農業區	水利用地
272	彰化縣	大城鄉	永和村	三林段	NG1070	747	一般農業區	交通用地
273	彰化縣	大城鄉	永和村	三林段	NG1070	743	一般農業區	農牧用地
274	彰化縣	大城鄉	東港村	三林段	NG1070	1105	一般農業區	農牧用地
275	彰化縣	大城鄉	東港村	三林段	NG1070	804	一般農業區	農牧用地
276	彰化縣	大城鄉	豐美村	美豐段	NG1057	1935	一般農業區	農牧用地
277	彰化縣	大城鄉	豐美村	美豐段	NG1057	1974	一般農業區	農牧用地
278	彰化縣	大城鄉	東港村	三林段	NG1070	461	一般農業區	水利用地
279	彰化縣	大城鄉	豐美村	美豐段	NG1057	2045	一般農業區	農牧用地
280	彰化縣	大城鄉	豐美村	美豐段	NG1057	1957	一般農業區	農牧用地
281	彰化縣	大城鄉	東港村	三林段	NG1070	982-2	一般農業區	水利用地
282	彰化縣	大城鄉	東港村	三林段	NG1070	1209	一般農業區	農牧用地
283	彰化縣	大城鄉	東港村	三林段	NG1070	776	一般農業區	農牧用地
284	彰化縣	大城鄉	東港村	三林段	NG1070	1125	一般農業區	農牧用地
285	彰化縣	大城鄉	菜寮村	三林段	NG1070	765	一般農業區	農牧用地
286	彰化縣	大城鄉	東港村	三林段	NG1070	456	一般農業區	農牧用地
287	彰化縣	大城鄉	東港村	三林段	NG1070	912	一般農業區	農牧用地
288	彰化縣	大城鄉	東港村	三林段	NG1070	381	一般農業區	農牧用地
289	彰化縣	大城鄉	豐美村	三林段	NG1070	31	一般農業區	農牧用地
290	彰化縣	大城鄉	東港村	三林段	NG1070	882	一般農業區	交通用地
291	彰化縣	大城鄉	東港村	三林段	NG1070	1078	一般農業區	農牧用地
292	彰化縣	大城鄉	東港村	三林段	NG1070	1139	一般農業區	農牧用地
293	彰化縣	大城鄉	東港村	三林段	NG1070	868	一般農業區	水利用地
294	彰化縣	大城鄉	東港村	三林段	NG1070	966	一般農業區	農牧用地
295	彰化縣	大城鄉	東港村	三林段	NG1070	900	一般農業區	農牧用地
296	彰化縣	大城鄉	豐美村	美豐段	NG1057	1929	一般農業區	交通用地
297	彰化縣	大城鄉	菜寮村	三林段	NG1070	328	一般農業區	農牧用地
298	彰化縣	大城鄉	豐美村	美豐段	NG1057	2021	一般農業區	農牧用地
299	彰化縣	大城鄉	豐美村	美豐段	NG1057	1802	一般農業區	農牧用地
300	彰化縣	大城鄉	東港村	三林段	NG1070	984	一般農業區	農牧用地
301	彰化縣	大城鄉	東港村	三林段	NG1070	1085	一般農業區	農牧用地
302	彰化縣	大城鄉	豐美村	美豐段	NG1057	1990	一般農業區	農牧用地
303	彰化縣	大城鄉	東港村	三林段	NG1070	885	一般農業區	交通用地
304	彰化縣	大城鄉	東港村	三林段	NG1070	1187	一般農業區	農牧用地
305	彰化縣	大城鄉	永和村	三林段	NG1070	662	一般農業區	水利用地
306	彰化縣	大城鄉	豐美村	美豐段	NG1057	1983	一般農業區	農牧用地
307	彰化縣	大城鄉	東港村	三林段	NG1070	134	一般農業區	農牧用地
308	彰化縣	大城鄉	豐美村	美豐段	NG1057	2030-1	一般農業區	交通用地
309	彰化縣	大城鄉	永和村	三林段	NG1070	609	一般農業區	農牧用地

310	彰化縣	大城鄉	永和村	三林段	NG1070	665-1	一般農業區	農牧用地
311	彰化縣	大城鄉	豐美村	三林段	NG1070	46-2	一般農業區	水利用地
312	彰化縣	大城鄉	豐美村	美豐段	NG1057	1964	一般農業區	農牧用地
313	彰化縣	大城鄉	東港村	三林段	NG1070	975-2	一般農業區	農牧用地
314	彰化縣	大城鄉	東港村	三林段	NG1070	973-9	一般農業區	水利用地
315	彰化縣	大城鄉	永和村	三林段	NG1070	668	一般農業區	水利用地
316	彰化縣	大城鄉	豐美村	三林段	NG1070	30	一般農業區	農牧用地
317	彰化縣	大城鄉	豐美村	美豐段	NG1057	1954	一般農業區	農牧用地
318	彰化縣	大城鄉	東港村	三林段	NG1070	1106	一般農業區	農牧用地
319	彰化縣	大城鄉	永和村	三林段	NG1070	788	一般農業區	農牧用地
320	彰化縣	大城鄉	永和村	三林段	NG1070	607-1	一般農業區	農牧用地
321	彰化縣	大城鄉	豐美村	美豐段	NG1057	1956	一般農業區	農牧用地
322	彰化縣	大城鄉	東港村	三林段	NG1070	871	一般農業區	農牧用地
323	彰化縣	大城鄉	豐美村	美豐段	NG1057	1948	一般農業區	農牧用地
324	彰化縣	大城鄉	豐美村	美豐段	NG1057	1918	一般農業區	農牧用地
325	彰化縣	大城鄉	豐美村	美豐段	NG1057	2095	一般農業區	農牧用地
326	彰化縣	大城鄉	豐美村	美豐段	NG1057	2050	一般農業區	農牧用地
327	彰化縣	大城鄉	東港村	三林段	NG1070	396	一般農業區	農牧用地
328	彰化縣	大城鄉	東港村	三林段	NG1070	391	一般農業區	水利用地
329	彰化縣	大城鄉	東港村	三林段	NG1070	1094	一般農業區	農牧用地
330	彰化縣	大城鄉	永和村	三林段	NG1070	664	一般農業區	農牧用地
331	彰化縣	大城鄉	豐美村	三林段	NG1070	46	一般農業區	農牧用地
332	彰化縣	大城鄉	豐美村	美豐段	NG1057	2047	一般農業區	農牧用地
333	彰化縣	大城鄉	東港村	三林段	NG1070	821	一般農業區	交通用地
334	彰化縣	大城鄉	豐美村	美豐段	NG1057	1979	一般農業區	農牧用地
335	彰化縣	大城鄉	東港村	三林段	NG1070	913	一般農業區	農牧用地
336	彰化縣	大城鄉	東港村	美豐段	NG1057	2080	一般農業區	水利用地
337	彰化縣	大城鄉	永和村	三林段	NG1070	754	一般農業區	農牧用地
338	彰化縣	大城鄉	豐美村	美豐段	NG1057	2056	一般農業區	農牧用地
339	彰化縣	大城鄉	東港村	三林段	NG1070	861	一般農業區	農牧用地
340	彰化縣	大城鄉	東港村	三林段	NG1070	989	一般農業區	農牧用地
341	彰化縣	大城鄉	東港村	三林段	NG1070	927	一般農業區	水利用地
342	彰化縣	大城鄉	豐美村	三林段	NG1070	29	一般農業區	農牧用地
343	彰化縣	大城鄉	東港村	三林段	NG1070	775	一般農業區	農牧用地
344	彰化縣	大城鄉	永和村	三林段	NG1070	608	一般農業區	農牧用地
345	彰化縣	大城鄉	永和村	三林段	NG1070	742	一般農業區	交通用地
346	彰化縣	大城鄉	豐美村	美豐段	NG1057	1963	一般農業區	農牧用地
347	彰化縣	大城鄉	東港村	三林段	NG1070	954	一般農業區	農牧用地
348	彰化縣	大城鄉	永和村	三林段	NG1070	610	一般農業區	農牧用地
349	彰化縣	大城鄉	東港村	三林段	NG1070	980-1	一般農業區	水利用地
350	彰化縣	大城鄉	東港村	三林段	NG1070	457	一般農業區	農牧用地
351	彰化縣	大城鄉	豐美村	美豐段	NG1057	1917	一般農業區	農牧用地
352	彰化縣	大城鄉	東港村	美豐段	NG1057	2092	一般農業區	農牧用地
353	彰化縣	大城鄉	東港村	三林段	NG1070	883	一般農業區	水利用地
354	彰化縣	大城鄉	菜寮村	三林段	NG1070	766	一般農業區	農牧用地

355	彰化縣	大城鄉	東港村	美豐段	NG1057	2075-1	一般農業區	農牧用地
356	彰化縣	大城鄉	豐美村	美豐段	NG1057	1779	一般農業區	水利用地
357	彰化縣	大城鄉	東港村	三林段	NG1070	873	一般農業區	農牧用地
358	彰化縣	大城鄉	菜寮村	三林段	NG1070	473	一般農業區	農牧用地
359	彰化縣	大城鄉	豐美村	美豐段	NG1057	2011	一般農業區	農牧用地
360	彰化縣	大城鄉	東港村	三林段	NG1070	131	一般農業區	農牧用地
361	彰化縣	大城鄉	東港村	三林段	NG1070	930	一般農業區	農牧用地
362	彰化縣	大城鄉	東港村	三林段	NG1070	400	一般農業區	農牧用地
363	彰化縣	大城鄉	永和村	三林段	NG1070	667	一般農業區	交通用地
364	彰化縣	大城鄉	豐美村	美豐段	NG1057	1985	一般農業區	農牧用地
365	彰化縣	大城鄉	永和村	三林段	NG1070	750	一般農業區	農牧用地
366	彰化縣	大城鄉	豐美村	美豐段	NG1057	2105	一般農業區	農牧用地
367	彰化縣	大城鄉	豐美村	三林段	NG1070	1	一般農業區	水利用地
368	彰化縣	大城鄉	東港村	三林段	NG1070	1104	一般農業區	農牧用地
369	彰化縣	大城鄉	東港村	三林段	NG1070	973-8	一般農業區	水利用地
370	彰化縣	大城鄉	東港村	三林段	NG1070	958	一般農業區	農牧用地
371	彰化縣	大城鄉	東港村	三林段	NG1070	972	一般農業區	水利用地
372	彰化縣	大城鄉	豐美村	美豐段	NG1057	2048	一般農業區	農牧用地
373	彰化縣	大城鄉	東港村	三林段	NG1070	1141	一般農業區	農牧用地
374	彰化縣	大城鄉	東港村	三林段	NG1070	395	一般農業區	農牧用地
375	彰化縣	大城鄉	菜寮村	三林段	NG1070	324	一般農業區	農牧用地
376	彰化縣	大城鄉	永和村	三林段	NG1070	606	一般農業區	農牧用地
377	彰化縣	大城鄉	東港村	美豐段	NG1057	2097	一般農業區	水利用地
378	彰化縣	大城鄉	豐美村	三林段	NG1070	48	一般農業區	水利用地
379	彰化縣	大城鄉	東港村	三林段	NG1070	973-12	一般農業區	交通用地
380	彰化縣	大城鄉	東港村	三林段	NG1070	982-1	一般農業區	水利用地
381	彰化縣	大城鄉	東港村	三林段	NG1070	880	一般農業區	農牧用地
382	彰化縣	大城鄉	東港村	美豐段	NG1057	2076	一般農業區	農牧用地
383	彰化縣	大城鄉	永和村	三林段	NG1070	744	一般農業區	農牧用地
384	彰化縣	大城鄉	豐美村	美豐段	NG1057	1947	一般農業區	農牧用地
385	彰化縣	大城鄉	豐美村	美豐段	NG1057	1995	一般農業區	交通用地
386	彰化縣	大城鄉	東港村	三林段	NG1070	778	一般農業區	農牧用地
387	彰化縣	大城鄉	永和村	三林段	NG1070	757	一般農業區	農牧用地
388	彰化縣	大城鄉	東港村	三林段	NG1070	315	一般農業區	農牧用地
389	彰化縣	大城鄉	東港村	三林段	NG1070	981-2	一般農業區	農牧用地
390	彰化縣	大城鄉	永和村	三林段	NG1070	753	一般農業區	農牧用地
391	彰化縣	大城鄉	菜寮村	三林段	NG1070	249	一般農業區	農牧用地
392	彰化縣	大城鄉	東港村	三林段	NG1070	380	一般農業區	農牧用地
393	彰化縣	大城鄉	東港村	美豐段	NG1057	2085	一般農業區	農牧用地
394	彰化縣	大城鄉	永和村	三林段	NG1070	736	一般農業區	水利用地
395	彰化縣	大城鄉	豐美村	美豐段	NG1057	1962	一般農業區	水利用地
396	彰化縣	大城鄉	豐美村	美豐段	NG1057	1945	一般農業區	農牧用地
397	彰化縣	大城鄉	豐美村	美豐段	NG1057	2107-1	一般農業區	交通用地
398	彰化縣	大城鄉	豐美村	美豐段	NG1057	1748	一般農業區	水利用地
399	彰化縣	大城鄉	東港村	三林段	NG1070	1084	一般農業區	農牧用地

400	彰化縣	大城鄉	永和村	三林段	NG1070	669	一般農業區	交通用地
401	彰化縣	大城鄉	東港村	三林段	NG1070	957	一般農業區	交通用地
402	彰化縣	大城鄉	東港村	三林段	NG1070	910	一般農業區	交通用地
403	彰化縣	大城鄉	永和村	三林段	NG1070	735	一般農業區	農牧用地
404	彰化縣	大城鄉	東港村	三林段	NG1070	973-4	一般農業區	交通用地
405	彰化縣	大城鄉	東港村	三林段	NG1070	1081	一般農業區	水利用地
406	彰化縣	大城鄉	東港村	三林段	NG1070	936	一般農業區	農牧用地
407	彰化縣	大城鄉	豐美村	美豐段	NG1057	2062-1	一般農業區	水利用地
408	彰化縣	大城鄉	豐美村	美豐段	NG1057	1927	一般農業區	農牧用地
409	彰化縣	大城鄉	東港村	三林段	NG1070	911	一般農業區	農牧用地
410	彰化縣	大城鄉	東港村	三林段	NG1070	906	一般農業區	農牧用地
411	彰化縣	大城鄉	東港村	三林段	NG1070	979	一般農業區	水利用地
412	彰化縣	大城鄉	東港村	三林段	NG1070	60	一般農業區	水利用地
413	彰化縣	大城鄉	東港村	三林段	NG1070	383	一般農業區	農牧用地
414	彰化縣	大城鄉	豐美村	美豐段	NG1057	2025	一般農業區	水利用地
415	彰化縣	大城鄉	東港村	三林段	NG1070	875	一般農業區	農牧用地
416	彰化縣	大城鄉	菜寮村	三林段	NG1070	256	一般農業區	農牧用地
417	彰化縣	大城鄉	東港村	三林段	NG1070	771	一般農業區	水利用地
418	彰化縣	大城鄉	豐美村	美豐段	NG1057	1745	一般農業區	水利用地
419	彰化縣	大城鄉	東港村	三林段	NG1070	1090	一般農業區	農牧用地
420	彰化縣	大城鄉	東港村	三林段	NG1070	982-3	一般農業區	水利用地
421	彰化縣	大城鄉	豐美村	美豐段	NG1057	1805	一般農業區	水利用地
422	彰化縣	大城鄉	東港村	三林段	NG1070	877	一般農業區	農牧用地
423	彰化縣	大城鄉	東港村	三林段	NG1070	1111	一般農業區	水利用地
424	彰化縣	大城鄉	豐美村	三林段	NG1070	50	一般農業區	農牧用地
425	彰化縣	大城鄉	東港村	三林段	NG1070	772	一般農業區	交通用地
426	彰化縣	大城鄉	東港村	三林段	NG1070	982	一般農業區	農牧用地
427	彰化縣	大城鄉	東港村	三林段	NG1070	853	一般農業區	農牧用地
428	彰化縣	大城鄉	東港村	三林段	NG1070	846	一般農業區	農牧用地
429	彰化縣	大城鄉	東港村	三林段	NG1070	888	一般農業區	農牧用地
430	彰化縣	大城鄉	豐美村	三林段	NG1070	26	一般農業區	農牧用地
431	彰化縣	大城鄉	豐美村	美豐段	NG1057	1993	一般農業區	農牧用地
432	彰化縣	大城鄉	東港村	三林段	NG1070	973	一般農業區	水利用地
433	彰化縣	大城鄉	東港村	三林段	NG1070	1182	一般農業區	農牧用地
434	彰化縣	大城鄉	東港村	三林段	NG1070	866	一般農業區	農牧用地
435	彰化縣	大城鄉	東港村	三林段	NG1070	976	一般農業區	農牧用地
436	彰化縣	大城鄉	東港村	三林段	NG1070	458	一般農業區	農牧用地
437	彰化縣	大城鄉	東港村	三林段	NG1070	795	一般農業區	交通用地
438	彰化縣	大城鄉	東港村	三林段	NG1070	1103-1	一般農業區	農牧用地
439	彰化縣	大城鄉	東港村	三林段	NG1070	870	一般農業區	農牧用地
440	彰化縣	大城鄉	東港村	三林段	NG1070	945	一般農業區	水利用地
441	彰化縣	大城鄉	東港村	三林段	NG1070	1091	一般農業區	交通用地
442	彰化縣	大城鄉	豐美村	美豐段	NG1057	2104	一般農業區	農牧用地
443	彰化縣	大城鄉	豐美村	美豐段	NG1057	1952	一般農業區	農牧用地
444	彰化縣	大城鄉	東港村	三林段	NG1070	1166	一般農業區	農牧用地

445	彰化縣	大城鄉	豐美村	美豐段	NG1057	2064	一般農業區	水利用地
446	彰化縣	大城鄉	永和村	三林段	NG1070	758	一般農業區	農牧用地
447	彰化縣	大城鄉	東港村	三林段	NG1070	911-2	一般農業區	農牧用地
448	彰化縣	大城鄉	豐美村	美豐段	NG1057	1978	一般農業區	農牧用地
449	彰化縣	大城鄉	豐美村	美豐段	NG1057	1794	一般農業區	農牧用地
450	彰化縣	大城鄉	菜寮村	三林段	NG1070	603	一般農業區	水利用地
451	彰化縣	大城鄉	東港村	三林段	NG1070	311	一般農業區	水利用地
452	彰化縣	大城鄉	東港村	三林段	NG1070	1079	一般農業區	農牧用地
453	彰化縣	大城鄉	豐美村	美豐段	NG1057	2102	一般農業區	農牧用地
454	彰化縣	大城鄉	東港村	三林段	NG1070	313	一般農業區	農牧用地
455	彰化縣	大城鄉	東港村	三林段	NG1070	316	一般農業區	農牧用地
456	彰化縣	大城鄉	豐美村	美豐段	NG1057	2009	一般農業區	交通用地
457	彰化縣	大城鄉	菜寮村	三林段	NG1070	760	一般農業區	農牧用地
458	彰化縣	大城鄉	豐美村	美豐段	NG1057	1944	一般農業區	農牧用地
459	彰化縣	大城鄉	豐美村	美豐段	NG1057	2098-2	一般農業區	水利用地
460	彰化縣	大城鄉	東港村	三林段	NG1070	852	一般農業區	農牧用地
461	彰化縣	大城鄉	豐美村	美豐段	NG1057	2100	一般農業區	農牧用地
462	彰化縣	大城鄉	東港村	三林段	NG1070	906-1	一般農業區	農牧用地
463	彰化縣	大城鄉	東港村	美豐段	NG1057	2096-2	一般農業區	交通用地
464	彰化縣	大城鄉	豐美村	美豐段	NG1057	1778	一般農業區	交通用地
465	彰化縣	大城鄉	東港村	三林段	NG1070	972-1	一般農業區	水利用地
466	彰化縣	大城鄉	豐美村	美豐段	NG1057	1907	一般農業區	農牧用地
467	彰化縣	大城鄉	東港村	三林段	NG1070	806	一般農業區	農牧用地
468	彰化縣	大城鄉	豐美村	美豐段	NG1057	2106	一般農業區	農牧用地
469	彰化縣	大城鄉	東港村	三林段	NG1070	836	一般農業區	交通用地
470	彰化縣	大城鄉	豐美村	美豐段	NG1057	2023	一般農業區	農牧用地
471	彰化縣	大城鄉	豐美村	三林段	NG1070	49	一般農業區	農牧用地
472	彰化縣	大城鄉	東港村	三林段	NG1070	1164	一般農業區	水利用地
473	彰化縣	大城鄉	東港村	三林段	NG1070	903	一般農業區	水利用地
474	彰化縣	大城鄉	豐美村	美豐段	NG1057	2103	一般農業區	農牧用地
475	彰化縣	大城鄉	豐美村	三林段	NG1070	44-1	一般農業區	水利用地
476	彰化縣	大城鄉	東港村	三林段	NG1070	971	一般農業區	水利用地
477	彰化縣	大城鄉	東港村	三林段	NG1070	314	一般農業區	農牧用地
478	彰化縣	大城鄉	東港村	三林段	NG1070	1158	一般農業區	農牧用地
479	彰化縣	大城鄉	永和村	三林段	NG1070	740	一般農業區	水利用地
480	彰化縣	大城鄉	豐美村	美豐段	NG1057	1797	一般農業區	農牧用地
481	彰化縣	大城鄉	豐美村	美豐段	NG1057	1982	一般農業區	農牧用地
482	彰化縣	大城鄉	東港村	三林段	NG1070	1175	一般農業區	農牧用地
483	彰化縣	大城鄉	豐美村	美豐段	NG1057	1958	一般農業區	水利用地
484	彰化縣	大城鄉	東港村	三林段	NG1070	1142	一般農業區	水利用地
485	彰化縣	大城鄉	東港村	三林段	NG1070	1088	一般農業區	農牧用地
486	彰化縣	大城鄉	東港村	三林段	NG1070	907	一般農業區	農牧用地
487	彰化縣	大城鄉	豐美村	美豐段	NG1057	2101	一般農業區	農牧用地
488	彰化縣	大城鄉	豐美村	美豐段	NG1057	2098	一般農業區	農牧用地
489	彰化縣	大城鄉	東港村	三林段	NG1070	880-1	一般農業區	農牧用地

申請彰化縣大城鄉三林段1182地號等489筆土地（面積：101.403公頃）

（案號：1091131788）

附表3 申請查詢結果綜理表

本案為中華民國航空測量及遙感探測學會109年11月12日航測會字第1099047460號函查詢結果。

依據環境敏感地區單一窗口查詢申請作業要點第6點規定，本案查詢結果通知書有效期間為1年（民國110年11月12日止）。

有無位於環境敏感地區	第1級	第2級
有	1項	3項
無	27項	31項
查詢項目合計	28項	34項

一、第1級環境敏感地區

環境敏感地區項目		有無位於環境敏感地區	複查確認機關	備註
1	是否位屬特定水土保持區？	有□ 無■		免查範圍或非屬應查範圍
2	是否位屬河川區域？	有□ 無■	經濟部水利署	經濟部水利署： 本案經查非位在中央管河川區域內；是否位於縣（市）管河川區域內請洽土地所在縣（市）政府水利單位查詢。 彰化縣政府水利資源處： 免查範圍或非屬應查範圍
3	是否位屬洪氾區一級管制區及洪水平原一級管制區？	有□ 無■		免查範圍或非屬應查範圍
4	是否位屬區域排水設施範圍？	有■ 無□	彰化縣政府水利資源處	彰化縣政府水利資源處： 1.本案申請範圍「芳苑鄉美豐段2062-1、2063-1、2064、2075-2、2076-3、2079-1、2080、2093、2095-2、2096-2、2097-4、2099-2、9040-1、9041-2地號等14筆」局部座落區域排水設施「魚寮溪排水幹線」範圍內，申請範圍「芳苑鄉美豐段1856、1857、2046、2047地號等4筆」局部座落區域排水設施「外五間寮排水」範圍內；若使用區域排水設施範圍請依彰化縣政府區域排水河川公地申辦作業程序申請，在未經主管機關同意之前，請勿逕自他用，以資適法。 2.餘申請之地號土地未位於公告轄管區域排水設施範圍，目前之使用仍不得影響既有水路、排水設施，嗣後則請配合公告之水道治理計畫線辦理。 3.本案申請(開發)面積：26.917公頃，已達「出流管制計畫書與規劃書審核監督及免辦認定辦法」第2條：「…面積達二公頃以上

內政部營建署 Construction and Planning Agency, Ministry of the Interior

				，義務人應提出出流管制計畫書」規定，另如為太陽光電設施，依經濟部108年12月5日經授水字第10820218300號函釋，得比照同辦法第2條「十六、地面型太陽光電設施（不含水域空間）、…之開發」之精神，其開發利用面積可扣除水域空間面積，此請申請人注意。 1.本案申請範圍「芳苑鄉三林段44-2、46-2、48-1、52-2、973-4、973-8、973-12、979-1、980-1、981-1、982-1、990-1地號等12筆」局部座落區域排水設施「魚寮溪排水幹線」範圍內；若使用區域排水設施範圍請依彰化縣政府區域排水河川公地申辦作業程序申請，在未經主管機關同意之前，請勿逕自他用，以資適法。 2.餘申請之地號土地未位於公告轄管區域排水設施範圍，目前之使用仍不得影響既有水路、排水設施，嗣後則請配合公告之水道治理計畫線辦理。 3.本案申請(開發)面積：74.487公頃，已達「出流管制計畫書與規劃書審核監督及免辦認定辦法」第2條：「…面積達二公頃以上，義務人應提出出流管制計畫書」規定，另如為太陽光電設施，依經濟部108年12月5日經授水字第10820218300號函釋，得比照同辦法第2條「十六、地面型太陽光電設施（不含水域空間）、…之開發」之精神，其開發利用面積可扣除水域空間面積，此請申請人注意。
5	是否位屬活動斷層兩側一定範圍？	有□ 無■		免查範圍或非屬應查範圍
6	是否位屬國家公園區內之特別景觀區、生態保護區？	有□ 無■		免查範圍或非屬應查範圍
7	是否位屬自然保留區？	有□ 無■		免查範圍或非屬應查範圍
8	是否位屬野生動物保護區？	有□ 無■		免查範圍或非屬應查範圍
9	是否位屬野生動物重要棲息環境？	有□ 無■		免查範圍或非屬應查範圍
10	是否位屬自然保護區？	有□ 無■		免查範圍或非屬應查範圍
11	是否位屬一級海岸保護區？	有□ 無■		免查範圍或非屬應查範圍
12	是否位屬國際級重要濕地或國家級重要濕地核心保育區、生態復育區？	有□ 無■		免查範圍或非屬應查範圍
13	是否位屬古蹟保存區？	有□ 無■		免查範圍或非屬應查範圍
14	是否位屬考古遺址？	有□ 無■		免查範圍或非屬應查範圍
15	是否位屬重要聚落建築群？	有□ 無■		免查範圍或非屬應查範圍
16	是否位屬重要文化景觀？	有□ 無■		免查範圍或非屬應查範圍
17	是否位屬重要史蹟？	有□ 無■		免查範圍或非屬應查範圍
18	是否位屬水下文化資產？	有□ 無■		依據文化部現有資料，所詢計畫場址尚未進行水下文化資產相關調查，後續如涉及

				水域開發行為(含興建工程)，直接或間接涉及海床或陸域水體下之水底或底土之活動，請依《水下文化資產保存法》第9條、第10條、第13條規定辦理。
19	是否位屬國家公園內之史蹟保存區？	有□ 無■		免查範圍或非屬應查範圍
20	是否位屬飲用水水源水質保護區或飲用水取水口一定距離內之地區？	有□ 無■		免查範圍或非屬應查範圍
21	是否位屬水庫集水區（供家用或供公共給水）？	有□ 無■		免查範圍或非屬應查範圍
22	是否位屬水庫蓄水範圍？	有□ 無■		免查範圍或非屬應查範圍
23	23-1.是否位屬森林（國有林事業區、保安林等森林地區）？	有□ 無■		免查範圍或非屬應查範圍
23	23-2.是否位屬森林（區域計畫劃定之森林區）？	有□ 無■		1、依地政司地籍資料判定。 2、本項查詢應以申請開發計畫當時土地使用分區為準。
23	23-3.是否位屬森林（大專院校實驗林地及林業試驗林地等森林地區）？	有□ 無■		免查範圍或非屬應查範圍
24	是否位屬溫泉露頭及其一定範圍？	有□ 無■		免查範圍或非屬應查範圍
25	是否位屬水產動植物繁殖保育區？	有□ 無■		免查範圍或非屬應查範圍
26	是否位屬優良農地？	有□ 無■		免查範圍或非屬應查範圍

內政部營建署
Construction and Planning Agency
Ministry of the Interior

申請彰化縣大城鄉三林段1182地號等489筆土地（面積：101.403公頃）

（案號：1091131788）

二、第2級環境敏感地區

環境敏感地區項目		有無位於環境敏感地區	複查確認機關	備註
1	是否位屬地質敏感地區（活動斷層、山崩與地滑、土石流）？	有□ 無■		免查範圍或非屬應查範圍
2	是否位屬洪氾區二級管制區及洪水平原二級管制區？	有□ 無■		免查範圍或非屬應查範圍
3	是否位屬嚴重地層下陷地區？	有□ 無■	經濟部水利署	經濟部水利署： 1.查經濟部已於106年8月30日公告廢止嚴重地層下陷地區。 2.本案所查彰化縣大城鄉全區域原位於經濟部已公告之嚴重地層下陷區。
4	是否位屬海堤區域？	有□ 無■	經濟部水利署	
5	是否位屬淹水潛勢？	有■ 無□		（一）淹水潛勢圖係依「災害防救法」及「水災潛勢資料公開辦法」規定產製之淹水潛勢圖，經審議後由經濟部函送直轄市、縣（市）政府公開並接受人民申請提供；公開之淹水潛勢圖僅供防救災使用，相關土地管制或土地利用限制及其他相關措施，應依各目的事業主管機關相關法令規定辦理。 （二）本項查詢係經行政院環保署、內政部地政司及營建署等查詢需求主管機關達成共識，以第三代圖資「連續24小時降水500毫米」之定量降水情境作為查詢依據，若申請人對查詢結果有疑義，請洽水利主管機關。
6	是否位屬山坡地？	有□ 無■		免查範圍或非屬應查範圍
7	是否位屬土石流潛勢溪流地區？	有□ 無■		免查範圍或非屬應查範圍
8	是否位屬前依「莫拉克颱風災後重建特別條例」劃定公告之「特定區域」，尚未公告廢止之範圍？	有□ 無■		免查範圍或非屬應查範圍
9	是否位屬二級海岸保護區？	有□ 無■	內政部營建署綜合計畫組	
10	是否位屬海域區？	有□ 無■	彰化縣政府地政處	
11	是否位屬國家級重要濕地核心保育區、生態復育區以外分區以及地方級重要濕地核心保育區、生態復育區？	有□ 無■		免查範圍或非屬應查範圍
12	是否位屬歷史建築？	有□ 無■	彰化縣文化局	彰化縣文化局： 經查本案地號土地無位於文化資產保存法(以下簡稱文資法)指定或登錄之古蹟、歷史建築、紀念建築、聚落建築群、文化景觀、史蹟保存區等範圍內，亦無位於本縣指定、列冊之考古遺址，或普查疑似遺址範圍內，惟日後進行相關工程時，發見文資法施行細則第4條所指疑似出土遺物、遺跡時，應依文資

內政部營建署 Construction and Planning Ministry of the Interior

				法第57條第2項規定辦理。
13	是否位屬聚落建築群？	有□ 無■		免查範圍或非屬應查範圍
14	是否位屬文化景觀？	有□ 無■		免查範圍或非屬應查範圍
15	是否位屬紀念建築？	有□ 無■		免查範圍或非屬應查範圍
16	是否位屬史蹟？	有□ 無■		免查範圍或非屬應查範圍
17	是否位屬地質敏感區（地質遺跡）？	有□ 無■		免查範圍或非屬應查範圍
18	是否位屬國家公園內之一般管制區及遊憩區？	有□ 無■		免查範圍或非屬應查範圍
19	是否位屬水庫集水區（非供家用或非供公共給水）？	有□ 無■		免查範圍或非屬應查範圍
20	是否位屬自來水水質水量保護區？	有□ 無■		免查範圍或非屬應查範圍
21	是否位屬優良農地以外之農業用地？	有■ 無□	彰化縣政府農業處	彰化縣政府農業處： 依據行政院農業委員會107年5月28日農企字第1070220743號函說明，針對「是否位屬優良農地以外之農業用地」項目，依內政部106年5月16日公告實施「修正全國國土計畫」第2級環境敏感地區「優良農地以外之農業用地」定義：「符合一般農業區劃設原則之地區，且非屬列為新訂或擴大都市計畫或開發利用申請設施型使用分區變更區位之農業用地，範圍由農業主管機關及區域計畫主管機關確認。」是以，針對是類土地，係以「一般農業區農業用地」為範圍，合先敘明。查案附土地清冊： (一)大城鄉豐美村美豐段965地號等102筆屬一般農業區農牧用地屬優良農地以外之農業用地，美豐段964等36筆。屬一般農業區水利用地，倘係供農田灌排水使用，則屬優良農地以外之農業用地。 (二)其餘土地非屬一般農業區農業用地，非屬優良農地以外之農業用地。 依據行政院農業委員會107年5月28日農企字第1070220743號函說明，針對「是否位屬優良農地以外之農業用地」項目，依內政部106年5月16日公告實施「修正全國國土計畫」第2級環境敏感地區「優良農地以外之農業用地」定義：「符合一般農業區劃設原則之地區，且非屬列為新訂或擴大都市計畫或開發利用申請設施型使用分區變更區位之農業用地，範圍由農業主管機關及區域計畫主管機關確認。」是以，針對是類土地，係以「一般農業區農業用地」為範圍，合先敘明。查案附土地清冊： (一)大城鄉豐美村三林段25地號等230筆屬一般農業區農牧用地，屬優良農地以外之農業用地。三林段1地號等66筆土地屬一般農業區水利用地，倘係供農田灌排水使用，則屬優良農地以外之農

內政部營建署
Construction and Planning Agency
Ministry of the Interior

				業用地。 (二)其餘土地非屬一般農業區農業用地，非屬優良農地以外之農業用地。
22	是否位屬礦區（場）、礦業保留區、地下礦坑分布地區？	有□ 無■		免查範圍或非屬應查範圍
23	是否位屬地質敏感區（地下水補注）？	有□ 無■		免查範圍或非屬應查範圍
24	是否位屬人工魚礁區及保護礁區？	有□ 無■		免查範圍或非屬應查範圍
25	是否位屬氣象法之禁止或限制建築地區？	有□ 無■		免查範圍或非屬應查範圍
26	是否位屬電信法之禁止或限制建築地區？	有□ 無■		免查範圍或非屬應查範圍
27	是否位屬民用航空法之禁止或限制建築地區或高度管制範圍？	有□ 無■		申請建物高度未達地表60公尺者
28	是否位屬航空噪音防制區？	有□ 無■		免查範圍或非屬應查範圍
29	是否位屬核子反應器設施周圍之禁制區及低密度人口區？	有□ 無■		免查範圍或非屬應查範圍
30	是否位屬公路兩側禁建限建地區？	有■ 無□	交通部高速公路局、交通部公路總局第二區養護工程處彰化工務段、交通部公路總局	交通部公路總局第二區養護工程處彰化工務段： 美豐2105-1、2106-1、2107-1地號位於省道台17線道路範圍內。 三林段973-4地號土地位於省道台17線西港橋 註： 位屬省道兩側禁建限建地區。
31	是否位屬大眾捷運系統兩側禁建限建地區？	有□ 無■		免查範圍或非屬應查範圍
32	是否位屬鐵路兩側限建地區？	有□ 無■		免查範圍或非屬應查範圍
33	是否位屬海岸管制區、山地管制區、重要軍事設施管制區之禁建、限建地區？	有□ 無■		本項查詢依據陸軍第十軍團指揮部108年10月17日陸十軍作字第1080012161號函檢送應查範圍辦理。
34	是否位屬要塞堡壘地帶？	有□ 無■		本項查詢依據陸軍第十軍團指揮部108年10月17日陸十軍作字第1080012161號函檢送應查範圍辦理。

內政部營建署
Construction and Planning Agency
Ministry of the Interior

環境敏感圖資：淹水潛勢，申請案件位置圖



圖例1 淹水潛勢

- 0.3m - 0.5m
- 0.5m - 1.0m
- 1.0m - 2.0m
- 2.0m - 3.0m
- > 3.0m

圖例2 申請範圍

內政部國土測繪中心
National Land Surveying and Mapping Center
Construction and Planning Agency
Ministry of the Interior

製作日期 2020/11/12 上午 10:09:21 , v1.0

檔　　號：
保存年限：

中華民國航空測量及遙感探測學會　函

機關地址：臺北市11681文山區羅斯福路5段113號3樓
聯絡人：陳怡如
電話：(02)29311112#29
傳真：(02)29317225

臺北市中山區復興北路2號13樓

受文者：經濟部能源局

發文日期：中華民國 109 年 11 月 12 日
發文字號：航測會字第1099047463號
速別：
密等及解密條件或保密期限：普通
附件：

主旨：有關申請彰化縣大城鄉永光段1244地號等451筆土地（面積：89.874公頃）有無位於相關環境敏感地區1案，復請查照。

說明：

一、內政部營建署自103年起推動環境敏感地區單一窗口查詢服務機制，並於109年度委託本會辦理「環境敏感地區單一窗口查詢工作案」，由本會協助申請人進行60項環境敏感地區查詢服務相關作業。

二、依臺端109年11月04日申請書（案號：1091131790）。

三、旨揭申請案經各環境敏感地區查復機關確認後，查詢結果請至環境敏感地區查詢平臺進行下載。（下載網址：https://eland.cpami.gov.tw/seportal/?k=2PY2Y18UNZ4）。

四、依據環境敏感地區單一窗口查詢申請作業要點第6點規定，本案查詢結果通知書有效期間為1年，本案查詢結果通知書所載查詢結果有誤差或爭議時，或期間內環境敏感地區範圍有變更情形者，以各環境敏感地區主管機關查認結果為準。又因地籍圖與地形圖套繪容有誤差，須以各環境敏感地區圖資套疊查詢者，本案係依所附位置圖標示位置辨識，所附地籍資料及地籍圖係供參考，爰臺端如對個別查詢結果有疑義，建議可逕向該環境敏感地區主管機關確認。

正本：

經濟部能源局

理事長 曾義星

環境敏感地區單一窗口查詢專用查台印

申請彰化縣大城鄉永光段1244地號等451筆土地（面積：89.874公頃）

（案號：1091131790）

附表1 申請查詢範圍位置圖



內政部營建署
Construction and Planning Agency
Ministry of the Interior

製作日期 2020/11/12 上午 10:10:00 , v1.0

申請案件位置略圖

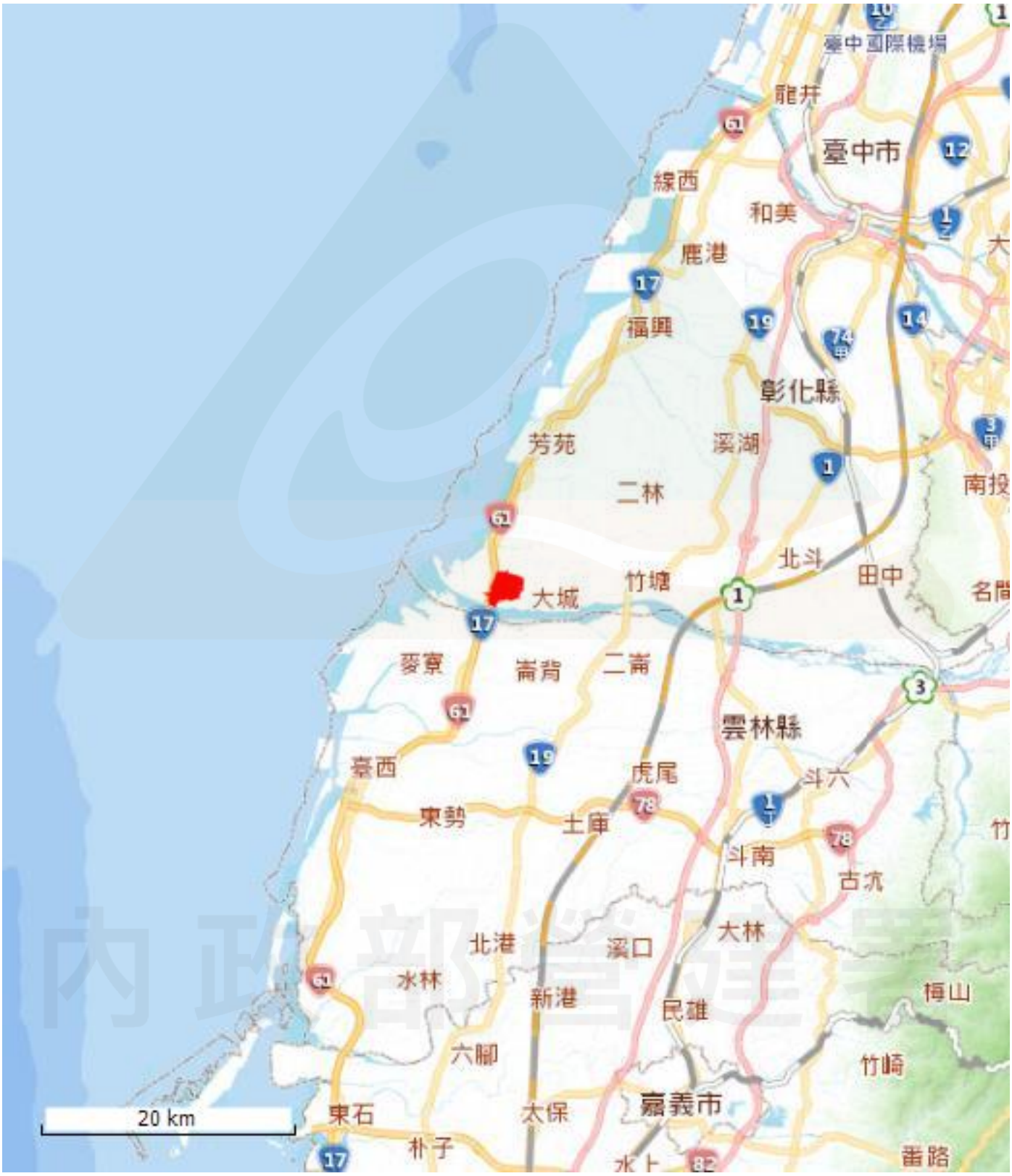

圖例　申請範圍

內政部營建署
Construction and Planning Agency
Ministry of the Interior

製作日期 2020/11/12 上午 10:10:00 , v1.0

申請彰化縣大城鄉永光段1244地號等451筆土地（面積：89.874公頃）

（案號：1091131790）

附表2 申請查詢地籍清冊

項次	縣市	鄉鎮市區	村里	段名	段碼	地號	使用分區	使用地類別
1	彰化縣	大城鄉	頂庄村	新光段	NG1041	433	一般農業區	農牧用地
2	彰化縣	大城鄉	永和村	永光段	NG1042	78-1	一般農業區	水利用地
3	彰化縣	大城鄉	頂庄村	新光段	NG1041	593	一般農業區	農牧用地
4	彰化縣	大城鄉	公館村	新光段	NG1041	330	一般農業區	農牧用地
5	彰化縣	大城鄉	永和村	永光段	NG1042	424	一般農業區	農牧用地
6	彰化縣	大城鄉	永和村	臺山段	NG1043	1097	一般農業區	農牧用地
7	彰化縣	大城鄉	公館村	永光段	NG1042	627	一般農業區	農牧用地
8	彰化縣	大城鄉	永和村	永光段	NG1042	117	一般農業區	農牧用地
9	彰化縣	大城鄉	西城村	臺山段	NG1043	637	暫未編定	暫未編定
10	彰化縣	大城鄉	永和村	永光段	NG1042	191	一般農業區	農牧用地
11	彰化縣	大城鄉	頂庄村	新光段	NG1041	312	一般農業區	農牧用地
12	彰化縣	大城鄉	頂庄村	新光段	NG1041	371	一般農業區	農牧用地
13	彰化縣	大城鄉	公館村	永光段	NG1042	478	一般農業區	農牧用地
14	彰化縣	大城鄉	永和村	永光段	NG1042	150	一般農業區	農牧用地
15	彰化縣	大城鄉	永和村	臺山段	NG1043	853	一般農業區	農牧用地
16	彰化縣	大城鄉	永和村	永光段	NG1042	1701-1	一般農業區	農牧用地
17	彰化縣	大城鄉	公館村	新光段	NG1041	159	一般農業區	農牧用地
18	彰化縣	大城鄉	永和村	永光段	NG1042	635	一般農業區	農牧用地
19	彰化縣	大城鄉	公館村	新光段	NG1041	345	一般農業區	農牧用地
20	彰化縣	大城鄉	公館村	新光段	NG1041	320	一般農業區	水利用地
21	彰化縣	大城鄉	公館村	新光段	NG1041	77	一般農業區	農牧用地
22	彰化縣	大城鄉	永和村	永光段	NG1042	1062	一般農業區	農牧用地
23	彰化縣	大城鄉	公館村	新光段	NG1041	220-1	一般農業區	水利用地
24	彰化縣	大城鄉	頂庄村	新光段	NG1041	401	一般農業區	水利用地
25	彰化縣	大城鄉	永和村	永光段	NG1042	168	一般農業區	農牧用地
26	彰化縣	大城鄉	永和村	永光段	NG1042	165	一般農業區	農牧用地
27	彰化縣	大城鄉	臺西村	臺西段	NG1054	9	一般農業區	農牧用地
28	彰化縣	大城鄉	公館村	新光段	NG1041	451	一般農業區	農牧用地
29	彰化縣	大城鄉	永和村	永光段	NG1042	104	一般農業區	農牧用地
30	彰化縣	大城鄉	公館村	永光段	NG1042	468	一般農業區	水利用地
31	彰化縣	大城鄉	頂庄村	新光段	NG1041	420	一般農業區	農牧用地
32	彰化縣	大城鄉	公館村	新光段	NG1041	219	一般農業區	農牧用地
33	彰化縣	大城鄉	永和村	臺山段	NG1043	622	暫未編定	暫未編定
34	彰化縣	大城鄉	頂庄村	新光段	NG1041	579	一般農業區	農牧用地
35	彰化縣	大城鄉	公館村	永光段	NG1042	1094	一般農業區	農牧用地
36	彰化縣	大城鄉	西城村	臺山段	NG1043	619	暫未編定	暫未編定
37	彰化縣	大城鄉	永和村	永光段	NG1042	358	一般農業區	農牧用地
38	彰化縣	大城鄉	永和村	永光段	NG1042	36	一般農業區	農牧用地
39	彰化縣	大城鄉	公館村	永光段	NG1042	861	一般農業區	農牧用地

40	彰化縣	大城鄉	公館村	永光段	NG1042	625	一般農業區	農牧用地
41	彰化縣	大城鄉	公館村	永光段	NG1042	715	一般農業區	農牧用地
42	彰化縣	大城鄉	頂庄村	新光段	NG1041	382	一般農業區	農牧用地
43	彰化縣	大城鄉	頂庄村	新光段	NG1041	428	一般農業區	交通用地
44	彰化縣	大城鄉	公館村	新光段	NG1041	182	一般農業區	農牧用地
45	彰化縣	大城鄉	公館村	永光段	NG1042	860	一般農業區	農牧用地
46	彰化縣	大城鄉	公館村	新光段	NG1041	220	一般農業區	農牧用地
47	彰化縣	大城鄉	永和村	永光段	NG1042	916	一般農業區	農牧用地
48	彰化縣	大城鄉	公館村	永光段	NG1042	964	一般農業區	農牧用地
49	彰化縣	大城鄉	永和村	臺山段	NG1043	680	暫未編定	暫未編定
50	彰化縣	大城鄉	公館村	新光段	NG1041	450	一般農業區	農牧用地
51	彰化縣	大城鄉	公館村	新光段	NG1041	223-1	一般農業區	水利用地
52	彰化縣	大城鄉	公館村	永光段	NG1042	451	一般農業區	交通用地
53	彰化縣	大城鄉	公館村	新光段	NG1041	181	一般農業區	農牧用地
54	彰化縣	大城鄉	臺西村	臺西段	NG1054	72	一般農業區	水利用地
55	彰化縣	大城鄉	公館村	新光段	NG1041	556	一般農業區	農牧用地
56	彰化縣	大城鄉	公館村	新光段	NG1041	109	一般農業區	農牧用地
57	彰化縣	大城鄉	永和村	永光段	NG1042	1029	一般農業區	水利用地
58	彰化縣	大城鄉	永和村	永光段	NG1042	497	一般農業區	農牧用地
59	彰化縣	大城鄉	永和村	永光段	NG1042	166	一般農業區	農牧用地
60	彰化縣	大城鄉	公館村	永光段	NG1042	1114	一般農業區	交通用地
61	彰化縣	大城鄉	公館村	新光段	NG1041	404	一般農業區	農牧用地
62	彰化縣	大城鄉	永和村	永光段	NG1042	421	一般農業區	農牧用地
63	彰化縣	大城鄉	永和村	永光段	NG1042	295	一般農業區	水利用地
64	彰化縣	大城鄉	公館村	永光段	NG1042	877	一般農業區	農牧用地
65	彰化縣	大城鄉	公館村	永光段	NG1042	862	一般農業區	農牧用地
66	彰化縣	大城鄉	頂庄村	新光段	NG1041	471	一般農業區	農牧用地
67	彰化縣	大城鄉	公館村	新光段	NG1041	305	一般農業區	農牧用地
68	彰化縣	大城鄉	公館村	永光段	NG1042	480	一般農業區	農牧用地
69	彰化縣	大城鄉	公館村	新光段	NG1041	158	一般農業區	農牧用地
70	彰化縣	大城鄉	永和村	永光段	NG1042	1050	一般農業區	農牧用地
71	彰化縣	大城鄉	永和村	臺山段	NG1043	854	一般農業區	農牧用地
72	彰化縣	大城鄉	公館村	新光段	NG1041	308	一般農業區	農牧用地
73	彰化縣	大城鄉	公館村	永光段	NG1042	1177	一般農業區	農牧用地
74	彰化縣	大城鄉	永和村	永光段	NG1042	189	一般農業區	農牧用地
75	彰化縣	大城鄉	臺西村	臺西段	NG1054	90	一般農業區	農牧用地
76	彰化縣	大城鄉	公館村	永光段	NG1042	1092	一般農業區	農牧用地
77	彰化縣	大城鄉	公館村	永光段	NG1042	711	一般農業區	農牧用地
78	彰化縣	大城鄉	公館村	永光段	NG1042	693	一般農業區	水利用地
79	彰化縣	大城鄉	公館村	永光段	NG1042	713	一般農業區	農牧用地
80	彰化縣	大城鄉	公館村	新光段	NG1041	346	一般農業區	農牧用地
81	彰化縣	大城鄉	山腳村	臺山段	NG1043	682	暫未編定	暫未編定
82	彰化縣	大城鄉	頂庄村	新光段	NG1041	368	一般農業區	農牧用地
83	彰化縣	大城鄉	永和村	永光段	NG1042	632	一般農業區	農牧用地
84	彰化縣	大城鄉	公館村	永光段	NG1042	623	一般農業區	農牧用地

85	彰化縣	大城鄉	永和村	永光段	NG1042	671	一般農業區	農牧用地
86	彰化縣	大城鄉	公館村	新光段	NG1041	108	一般農業區	農牧用地
87	彰化縣	大城鄉	公館村	永光段	NG1042	1088	一般農業區	農牧用地
88	彰化縣	大城鄉	公館村	永光段	NG1042	1097	一般農業區	農牧用地
89	彰化縣	大城鄉	公館村	新光段	NG1041	354	一般農業區	農牧用地
90	彰化縣	大城鄉	公館村	永光段	NG1042	1128	一般農業區	農牧用地
91	彰化縣	大城鄉	永和村	永光段	NG1042	202	一般農業區	農牧用地
92	彰化縣	大城鄉	山腳村	臺山段	NG1043	663	暫未編定	暫未編定
93	彰化縣	大城鄉	公館村	新光段	NG1041	452	一般農業區	農牧用地
94	彰化縣	大城鄉	公館村	永光段	NG1042	477	一般農業區	農牧用地
95	彰化縣	大城鄉	公館村	永光段	NG1042	622	一般農業區	農牧用地
96	彰化縣	大城鄉	公館村	永光段	NG1042	1096	一般農業區	農牧用地
97	彰化縣	大城鄉	永和村	臺山段	NG1043	1093	一般農業區	農牧用地
98	彰化縣	大城鄉	公館村	永光段	NG1042	829	一般農業區	農牧用地
99	彰化縣	大城鄉	臺西村	臺西段	NG1054	2	一般農業區	交通用地
100	彰化縣	大城鄉	公館村	永光段	NG1042	724	一般農業區	特定目的事業用地
101	彰化縣	大城鄉	公館村	新光段	NG1041	469	一般農業區	農牧用地
102	彰化縣	大城鄉	公館村	永光段	NG1042	828	一般農業區	農牧用地
103	彰化縣	大城鄉	頂庄村	新光段	NG1041	470	一般農業區	農牧用地
104	彰化縣	大城鄉	永和村	永光段	NG1042	1709	一般農業區	農牧用地
105	彰化縣	大城鄉	永和村	永光段	NG1042	483	一般農業區	農牧用地
106	彰化縣	大城鄉	公館村	永光段	NG1042	717	一般農業區	農牧用地
107	彰化縣	大城鄉	山腳村	臺山段	NG1043	667	暫未編定	暫未編定
108	彰化縣	大城鄉	公館村	新光段	NG1041	205	一般農業區	水利用地
109	彰化縣	大城鄉	永和村	永光段	NG1042	905	一般農業區	水利用地
110	彰化縣	大城鄉	永和村	永光段	NG1042	373	一般農業區	農牧用地
111	彰化縣	大城鄉	公館村	新光段	NG1041	178	一般農業區	水利用地
112	彰化縣	大城鄉	公館村	新光段	NG1041	221	一般農業區	農牧用地
113	彰化縣	大城鄉	公館村	永光段	NG1042	873	一般農業區	水利用地
114	彰化縣	大城鄉	公館村	永光段	NG1042	605	一般農業區	農牧用地
115	彰化縣	大城鄉	公館村	新光段	NG1041	101	一般農業區	農牧用地
116	彰化縣	大城鄉	公館村	永光段	NG1042	1180	一般農業區	農牧用地
117	彰化縣	大城鄉	永和村	永光段	NG1042	495	一般農業區	農牧用地
118	彰化縣	大城鄉	公館村	永光段	NG1042	967	一般農業區	農牧用地
119	彰化縣	大城鄉	公館村	新光段	NG1041	161	一般農業區	農牧用地
120	彰化縣	大城鄉	公館村	永光段	NG1042	1104	一般農業區	水利用地
121	彰化縣	大城鄉	永和村	臺山段	NG1043	735	暫未編定	暫未編定
122	彰化縣	大城鄉	公館村	新光段	NG1041	224	一般農業區	農牧用地
123	彰化縣	大城鄉	公館村	永光段	NG1042	959	一般農業區	水利用地
124	彰化縣	大城鄉	公館村	新光段	NG1041	447	一般農業區	農牧用地
125	彰化縣	大城鄉	公館村	永光段	NG1042	1182	一般農業區	農牧用地
126	彰化縣	大城鄉	公館村	新光段	NG1041	329	一般農業區	農牧用地
127	彰化縣	大城鄉	公館村	新光段	NG1041	366	一般農業區	農牧用地
128	彰化縣	大城鄉	公館村	永光段	NG1042	965	一般農業區	農牧用地

129	彰化縣	大城鄉	公館村	永光段	NG1042	481	一般農業區	農牧用地
130	彰化縣	大城鄉	永和村	臺山段	NG1043	855	一般農業區	農牧用地
131	彰化縣	大城鄉	永和村	永光段	NG1042	204	一般農業區	農牧用地
132	彰化縣	大城鄉	頂庄村	新光段	NG1041	434	一般農業區	農牧用地
133	彰化縣	大城鄉	永和村	臺山段	NG1043	9020-2	暫未編定	暫未編定
134	彰化縣	大城鄉	公館村	永光段	NG1042	710	一般農業區	農牧用地
135	彰化縣	大城鄉	永和村	永光段	NG1042	192	一般農業區	農牧用地
136	彰化縣	大城鄉	永和村	永光段	NG1042	496	一般農業區	農牧用地
137	彰化縣	大城鄉	永和村	永光段	NG1042	631	一般農業區	水利用地
138	彰化縣	大城鄉	公館村	新光段	NG1041	328	一般農業區	農牧用地
139	彰化縣	大城鄉	永和村	臺山段	NG1043	741-1	一般農業區	水利用地
140	彰化縣	大城鄉	公館村	新光段	NG1041	65	一般農業區	農牧用地
141	彰化縣	大城鄉	公館村	永光段	NG1042	563	一般農業區	農牧用地
142	彰化縣	大城鄉	永和村	臺山段	NG1043	679	暫未編定	暫未編定
143	彰化縣	大城鄉	公館村	永光段	NG1042	966	一般農業區	農牧用地
144	彰化縣	大城鄉	永和村	永光段	NG1042	144	一般農業區	農牧用地
145	彰化縣	大城鄉	公館村	永光段	NG1042	765	一般農業區	水利用地
146	彰化縣	大城鄉	公館村	新光段	NG1041	332	一般農業區	農牧用地
147	彰化縣	大城鄉	永和村	永光段	NG1042	1707	一般農業區	農牧用地
148	彰化縣	大城鄉	公館村	新光段	NG1041	130	一般農業區	農牧用地
149	彰化縣	大城鄉	永和村	永光段	NG1042	634	一般農業區	農牧用地
150	彰化縣	大城鄉	公館村	永光段	NG1042	1183	一般農業區	農牧用地
151	彰化縣	大城鄉	永和村	臺山段	NG1043	945	一般農業區	農牧用地
152	彰化縣	大城鄉	公館村	新光段	NG1041	105	一般農業區	農牧用地
153	彰化縣	大城鄉	永和村	臺山段	NG1043	946	一般農業區	農牧用地
154	彰化縣	大城鄉	永和村	臺山段	NG1043	947	一般農業區	農牧用地
155	彰化縣	大城鄉	臺西村	新光段	NG1041	588	一般農業區	水利用地
156	彰化縣	大城鄉	永和村	永光段	NG1042	170	一般農業區	農牧用地
157	彰化縣	大城鄉	頂庄村	新光段	NG1041	416	一般農業區	農牧用地
158	彰化縣	大城鄉	臺西村	臺西段	NG1054	7	一般農業區	農牧用地
159	彰化縣	大城鄉	公館村	永光段	NG1042	960	一般農業區	農牧用地
160	彰化縣	大城鄉	永和村	永光段	NG1042	70	一般農業區	農牧用地
161	彰化縣	大城鄉	永和村	永光段	NG1042	167	一般農業區	農牧用地
162	彰化縣	大城鄉	公館村	新光段	NG1041	403	一般農業區	農牧用地
163	彰化縣	大城鄉	公館村	永光段	NG1042	801	一般農業區	水利用地
164	彰化縣	大城鄉	永和村	臺山段	NG1043	9022-3	暫未編定	暫未編定
165	彰化縣	大城鄉	公館村	新光段	NG1041	226-1	一般農業區	水利用地
166	彰化縣	大城鄉	永和村	永光段	NG1042	74	一般農業區	農牧用地
167	彰化縣	大城鄉	永和村	永光段	NG1042	645	一般農業區	農牧用地
168	彰化縣	大城鄉	公館村	永光段	NG1042	1105	一般農業區	交通用地
169	彰化縣	大城鄉	公館村	永光段	NG1042	707	一般農業區	農牧用地
170	彰化縣	大城鄉	臺西村	臺西段	NG1054	100	一般農業區	水利用地
171	彰化縣	大城鄉	臺西村	臺西段	NG1054	92	一般農業區	農牧用地
172	彰化縣	大城鄉	公館村	永光段	NG1042	611	一般農業區	農牧用地
173	彰化縣	大城鄉	永和村	永光段	NG1042	357	一般農業區	農牧用地

174	彰化縣	大城鄉	永和村	永光段	NG1042	636	一般農業區	農牧用地
175	彰化縣	大城鄉	公館村	新光段	NG1041	129	一般農業區	農牧用地
176	彰化縣	大城鄉	永和村	永光段	NG1042	103	一般農業區	農牧用地
177	彰化縣	大城鄉	公館村	永光段	NG1042	963	一般農業區	農牧用地
178	彰化縣	大城鄉	公館村	新光段	NG1041	221-1	一般農業區	水利用地
179	彰化縣	大城鄉	公館村	永光段	NG1042	706	一般農業區	農牧用地
180	彰化縣	大城鄉	永和村	永光段	NG1042	1061	一般農業區	農牧用地
181	彰化縣	大城鄉	公館村	永光段	NG1042	1184	一般農業區	特定目的事業用地
182	彰化縣	大城鄉	西城村	臺山段	NG1043	636	暫未編定	暫未編定
183	彰化縣	大城鄉	永和村	臺山段	NG1043	1020	一般農業區	農牧用地
184	彰化縣	大城鄉	公館村	新光段	NG1041	456	一般農業區	農牧用地
185	彰化縣	大城鄉	永和村	臺山段	NG1043	1124	一般農業區	農牧用地
186	彰化縣	大城鄉	永和村	永光段	NG1042	949	一般農業區	農牧用地
187	彰化縣	大城鄉	公館村	永光段	NG1042	709	一般農業區	農牧用地
188	彰化縣	大城鄉	公館村	永光段	NG1042	705	一般農業區	農牧用地
189	彰化縣	大城鄉	永和村	永光段	NG1042	71	一般農業區	農牧用地
190	彰化縣	大城鄉	永和村	臺山段	NG1043	1101	一般農業區	農牧用地
191	彰化縣	大城鄉	公館村	永光段	NG1042	1089	一般農業區	農牧用地
192	彰化縣	大城鄉	永和村	永光段	NG1042	663	一般農業區	農牧用地
193	彰化縣	大城鄉	公館村	新光段	NG1041	60	一般農業區	農牧用地
194	彰化縣	大城鄉	永和村	永光段	NG1042	1229	一般農業區	水利用地
195	彰化縣	大城鄉	公館村	永光段	NG1042	1102	一般農業區	農牧用地
196	彰化縣	大城鄉	永和村	臺山段	NG1043	1110	一般農業區	水利用地
197	彰化縣	大城鄉	永和村	永光段	NG1042	672	一般農業區	農牧用地
198	彰化縣	大城鄉	永和村	永光段	NG1042	72	一般農業區	農牧用地
199	彰化縣	大城鄉	公館村	新光段	NG1041	107	一般農業區	農牧用地
200	彰化縣	大城鄉	公館村	新光段	NG1041	331	一般農業區	農牧用地
201	彰化縣	大城鄉	永和村	永光段	NG1042	161	一般農業區	水利用地
202	彰化縣	大城鄉	公館村	新光段	NG1041	111	一般農業區	農牧用地
203	彰化縣	大城鄉	公館村	新光段	NG1041	307	一般農業區	農牧用地
204	彰化縣	大城鄉	公館村	永光段	NG1042	725	一般農業區	農牧用地
205	彰化縣	大城鄉	永和村	永光段	NG1042	1053	一般農業區	農牧用地
206	彰化縣	大城鄉	頂庄村	新光段	NG1041	380	一般農業區	農牧用地
207	彰化縣	大城鄉	公館村	永光段	NG1042	962	一般農業區	農牧用地
208	彰化縣	大城鄉	永和村	永光段	NG1042	37	一般農業區	農牧用地
209	彰化縣	大城鄉	永和村	臺山段	NG1043	737	暫未編定	暫未編定
210	彰化縣	大城鄉	永和村	永光段	NG1042	1716	一般農業區	農牧用地
211	彰化縣	大城鄉	永和村	永光段	NG1042	205-1	一般農業區	農牧用地
212	彰化縣	大城鄉	公館村	永光段	NG1042	562	一般農業區	水利用地
213	彰化縣	大城鄉	公館村	新光段	NG1041	226	一般農業區	農牧用地
214	彰化縣	大城鄉	永和村	永光段	NG1042	69	一般農業區	農牧用地
215	彰化縣	大城鄉	公館村	永光段	NG1042	565	一般農業區	農牧用地
216	彰化縣	大城鄉	頂庄村	新光段	NG1041	594	一般農業區	農牧用地
217	彰化縣	大城鄉	永和村	永光段	NG1042	422	一般農業區	農牧用地

218	彰化縣	大城鄉	公館村	新光段	NG1041	75	一般農業區	農牧用地
219	彰化縣	大城鄉	公館村	永光段	NG1042	875	一般農業區	農牧用地
220	彰化縣	大城鄉	永和村	臺山段	NG1043	1099	一般農業區	農牧用地
221	彰化縣	大城鄉	永和村	臺山段	NG1043	1089	一般農業區	水利用地
222	彰化縣	大城鄉	臺西村	臺西段	NG1054	20	一般農業區	水利用地
223	彰化縣	大城鄉	永和村	永光段	NG1042	198	一般農業區	水利用地
224	彰化縣	大城鄉	頂庄村	新光段	NG1041	474	一般農業區	農牧用地
225	彰化縣	大城鄉	公館村	永光段	NG1042	716	一般農業區	農牧用地
226	彰化縣	大城鄉	公館村	永光段	NG1042	1095	一般農業區	農牧用地
227	彰化縣	大城鄉	公館村	永光段	NG1042	628	一般農業區	農牧用地
228	彰化縣	大城鄉	永和村	永光段	NG1042	158	一般農業區	水利用地
229	彰化縣	大城鄉	永和村	永光段	NG1042	340	一般農業區	水利用地
230	彰化縣	大城鄉	永和村	永光段	NG1042	374	一般農業區	農牧用地
231	彰化縣	大城鄉	頂庄村	新光段	NG1041	372	一般農業區	農牧用地
232	彰化縣	大城鄉	永和村	永光段	NG1042	644	一般農業區	農牧用地
233	彰化縣	大城鄉	公館村	永光段	NG1042	723	一般農業區	農牧用地
234	彰化縣	大城鄉	公館村	新光段	NG1041	353	一般農業區	農牧用地
235	彰化縣	大城鄉	公館村	永光段	NG1042	712	一般農業區	農牧用地
236	彰化縣	大城鄉	永和村	永光段	NG1042	558-1	一般農業區	水利用地
237	彰化縣	大城鄉	永和村	永光段	NG1042	169	一般農業區	農牧用地
238	彰化縣	大城鄉	公館村	永光段	NG1042	722	一般農業區	農牧用地
239	彰化縣	大城鄉	公館村	新光段	NG1041	102	一般農業區	農牧用地
240	彰化縣	大城鄉	頂庄村	新光段	NG1041	453	一般農業區	水利用地
241	彰化縣	大城鄉	頂庄村	新光段	NG1041	541	一般農業區	水利用地
242	彰化縣	大城鄉	公館村	永光段	NG1042	564	一般農業區	農牧用地
243	彰化縣	大城鄉	公館村	永光段	NG1042	1098	一般農業區	農牧用地
244	彰化縣	大城鄉	公館村	永光段	NG1042	1083	一般農業區	水利用地
245	彰化縣	大城鄉	公館村	新光段	NG1041	110	一般農業區	農牧用地
246	彰化縣	大城鄉	永和村	永光段	NG1042	423	一般農業區	農牧用地
247	彰化縣	大城鄉	公館村	新光段	NG1041	468	一般農業區	農牧用地
248	彰化縣	大城鄉	永和村	臺山段	NG1043	741	一般農業區	水利用地
249	彰化縣	大城鄉	永和村	永光段	NG1042	190	一般農業區	農牧用地
250	彰化縣	大城鄉	公館村	永光段	NG1042	714	一般農業區	農牧用地
251	彰化縣	大城鄉	公館村	永光段	NG1042	863	一般農業區	農牧用地
252	彰化縣	大城鄉	頂庄村	新光段	NG1041	381	一般農業區	農牧用地
253	彰化縣	大城鄉	永和村	永光段	NG1042	1710	一般農業區	農牧用地
254	彰化縣	大城鄉	公館村	新光段	NG1041	128	一般農業區	農牧用地
255	彰化縣	大城鄉	公館村	新光段	NG1041	310	一般農業區	農牧用地
256	彰化縣	大城鄉	永和村	永光段	NG1042	669	一般農業區	農牧用地
257	彰化縣	大城鄉	公館村	永光段	NG1042	1176	一般農業區	水利用地
258	彰化縣	大城鄉	永和村	永光段	NG1042	1052	一般農業區	農牧用地
259	彰化縣	大城鄉	公館村	永光段	NG1042	629	一般農業區	農牧用地
260	彰化縣	大城鄉	永和村	永光段	NG1042	94	一般農業區	農牧用地
261	彰化縣	大城鄉	永和村	永光段	NG1042	670	一般農業區	農牧用地
262	彰化縣	大城鄉	公館村	永光段	NG1042	961	一般農業區	農牧用地

263	彰化縣	大城鄉	公館村	永光段	NG1042	876	一般農業區	農牧用地
264	彰化縣	大城鄉	永和村	永光段	NG1042	193	一般農業區	農牧用地
265	彰化縣	大城鄉	公館村	新光段	NG1041	309	一般農業區	農牧用地
266	彰化縣	大城鄉	永和村	永光段	NG1042	143	一般農業區	農牧用地
267	彰化縣	大城鄉	公館村	新光段	NG1041	446	一般農業區	農牧用地
268	彰化縣	大城鄉	公館村	新光段	NG1041	62	一般農業區	農牧用地
269	彰化縣	大城鄉	永和村	永光段	NG1042	633	一般農業區	農牧用地
270	彰化縣	大城鄉	永和村	臺山段	NG1043	1094	一般農業區	農牧用地
271	彰化縣	大城鄉	公館村	新光段	NG1041	143	一般農業區	水利用地
272	彰化縣	大城鄉	永和村	臺山段	NG1043	621	暫未編定	暫未編定
273	彰化縣	大城鄉	永和村	永光段	NG1042	203	一般農業區	農牧用地
274	彰化縣	大城鄉	公館村	新光段	NG1041	63	一般農業區	農牧用地
275	彰化縣	大城鄉	公館村	永光段	NG1042	1285	一般農業區	水利用地
276	彰化縣	大城鄉	永和村	永光段	NG1042	641	一般農業區	農牧用地
277	彰化縣	大城鄉	永和村	臺山段	NG1043	1098	一般農業區	農牧用地
278	彰化縣	大城鄉	公館村	新光段	NG1041	67	一般農業區	農牧用地
279	彰化縣	大城鄉	公館村	永光段	NG1042	727	一般農業區	農牧用地
280	彰化縣	大城鄉	永和村	永光段	NG1042	947	一般農業區	農牧用地
281	彰化縣	大城鄉	永和村	永光段	NG1042	1051	一般農業區	農牧用地
282	彰化縣	大城鄉	永和村	臺山段	NG1043	1096	一般農業區	農牧用地
283	彰化縣	大城鄉	公館村	永光段	NG1042	689	一般農業區	水利用地
284	彰化縣	大城鄉	公館村	新光段	NG1041	222-1	一般農業區	水利用地
285	彰化縣	大城鄉	頂庄村	新光段	NG1041	419	一般農業區	農牧用地
286	彰化縣	大城鄉	永和村	永光段	NG1042	485	一般農業區	農牧用地
287	彰化縣	大城鄉	公館村	新光段	NG1041	127	一般農業區	農牧用地
288	彰化縣	大城鄉	永和村	永光段	NG1042	281	一般農業區	農牧用地
289	彰化縣	大城鄉	公館村	永光段	NG1042	610	一般農業區	農牧用地
290	彰化縣	大城鄉	公館村	永光段	NG1042	800	一般農業區	交通用地
291	彰化縣	大城鄉	臺西村	臺西段	NG1054	93	一般農業區	農牧用地
292	彰化縣	大城鄉	頂庄村	新光段	NG1041	369	一般農業區	農牧用地
293	彰化縣	大城鄉	永和村	臺山段	NG1043	933	一般農業區	水利用地
294	彰化縣	大城鄉	頂庄村	新光段	NG1041	454	一般農業區	水利用地
295	彰化縣	大城鄉	永和村	永光段	NG1042	181	一般農業區	水利用地
296	彰化縣	大城鄉	公館村	新光段	NG1041	76	一般農業區	農牧用地
297	彰化縣	大城鄉	臺西村	臺西段	NG1054	8	一般農業區	農牧用地
298	彰化縣	大城鄉	永和村	永光段	NG1042	356	一般農業區	農牧用地
299	彰化縣	大城鄉	公館村	永光段	NG1042	968	一般農業區	農牧用地
300	彰化縣	大城鄉	永和村	永光段	NG1042	280	一般農業區	農牧用地
301	彰化縣	大城鄉	永和村	永光段	NG1042	151	一般農業區	農牧用地
302	彰化縣	大城鄉	公館村	永光段	NG1042	1093	一般農業區	農牧用地
303	彰化縣	大城鄉	永和村	永光段	NG1042	118	一般農業區	農牧用地
304	彰化縣	大城鄉	公館村	新光段	NG1041	207	一般農業區	水利用地
305	彰化縣	大城鄉	永和村	永光段	NG1042	917	一般農業區	農牧用地
306	彰化縣	大城鄉	頂庄村	新光段	NG1041	475	一般農業區	農牧用地
307	彰化縣	大城鄉	公館村	新光段	NG1041	455	一般農業區	水利用地

308	彰化縣	大城鄉	永和村	永光段	NG1042	136	一般農業區	水利用地
309	彰化縣	大城鄉	永和村	永光段	NG1042	1701	一般農業區	農牧用地
310	彰化縣	大城鄉	公館村	新光段	NG1041	106	一般農業區	農牧用地
311	彰化縣	大城鄉	公館村	永光段	NG1042	556	一般農業區	交通用地
312	彰化縣	大城鄉	公館村	永光段	NG1042	621	一般農業區	農牧用地
313	彰化縣	大城鄉	永和村	永光段	NG1042	797	一般農業區	水利用地
314	彰化縣	大城鄉	公館村	新光段	NG1041	224-1	一般農業區	水利用地
315	彰化縣	大城鄉	頂庄村	新光段	NG1041	596	一般農業區	水利用地
316	彰化縣	大城鄉	永和村	永光段	NG1042	794	一般農業區	水利用地
317	彰化縣	大城鄉	公館村	新光段	NG1041	219-1	一般農業區	水利用地
318	彰化縣	大城鄉	公館村	永光段	NG1042	1124	一般農業區	水利用地
319	彰化縣	大城鄉	公館村	新光段	NG1041	222	一般農業區	農牧用地
320	彰化縣	大城鄉	公館村	新光段	NG1041	233	一般農業區	水利用地
321	彰化縣	大城鄉	公館村	永光段	NG1042	1103	一般農業區	農牧用地
322	彰化縣	大城鄉	臺西村	臺西段	NG1054	94	一般農業區	農牧用地
323	彰化縣	大城鄉	永和村	永光段	NG1042	643	一般農業區	農牧用地
324	彰化縣	大城鄉	永和村	永光段	NG1042	133	一般農業區	農牧用地
325	彰化縣	大城鄉	永和村	永光段	NG1042	93	一般農業區	農牧用地
326	彰化縣	大城鄉	公館村	新光段	NG1041	559	一般農業區	農牧用地
327	彰化縣	大城鄉	永和村	永光段	NG1042	420	一般農業區	水利用地
328	彰化縣	大城鄉	公館村	新光段	NG1041	66	一般農業區	農牧用地
329	彰化縣	大城鄉	永和村	臺山段	NG1043	9027-1	暫未編定	暫未編定
330	彰化縣	大城鄉	公館村	永光段	NG1042	604	一般農業區	農牧用地
331	彰化縣	大城鄉	公館村	永光段	NG1042	864	一般農業區	農牧用地
332	彰化縣	大城鄉	永和村	臺山段	NG1043	1095	一般農業區	農牧用地
333	彰化縣	大城鄉	臺西村	新光段	NG1041	586	一般農業區	水利用地
334	彰化縣	大城鄉	臺西村	新光段	NG1041	587	一般農業區	交通用地
335	彰化縣	大城鄉	頂庄村	新光段	NG1041	436	一般農業區	農牧用地
336	彰化縣	大城鄉	公館村	新光段	NG1041	157	一般農業區	農牧用地
337	彰化縣	大城鄉	臺西村	臺西段	NG1054	3	一般農業區	水利用地
338	彰化縣	大城鄉	永和村	永光段	NG1042	294	一般農業區	水利用地
339	彰化縣	大城鄉	永和村	臺山段	NG1043	736	暫未編定	暫未編定
340	彰化縣	大城鄉	公館村	永光段	NG1042	721	一般農業區	農牧用地
341	彰化縣	大城鄉	公館村	永光段	NG1042	1091	一般農業區	農牧用地
342	彰化縣	大城鄉	公館村	新光段	NG1041	306	一般農業區	農牧用地
343	彰化縣	大城鄉	公館村	新光段	NG1041	448	一般農業區	農牧用地
344	彰化縣	大城鄉	永和村	永光段	NG1042	918	一般農業區	農牧用地
345	彰化縣	大城鄉	公館村	永光段	NG1042	730	一般農業區	水利用地
346	彰化縣	大城鄉	永和村	臺山段	NG1043	618	暫未編定	暫未編定
347	彰化縣	大城鄉	公館村	新光段	NG1041	304	一般農業區	農牧用地
348	彰化縣	大城鄉	永和村	永光段	NG1042	119	一般農業區	農牧用地
349	彰化縣	大城鄉	頂庄村	新光段	NG1041	591	一般農業區	農牧用地
350	彰化縣	大城鄉	公館村	新光段	NG1041	218	一般農業區	甲種建築用地
351	彰化縣	大城鄉	公館村	永光段	NG1042	992	一般農業區	水利用地
352	彰化縣	大城鄉	頂庄村	新光段	NG1041	580	一般農業區	農牧用地

353	彰化縣	大城鄉	公館村	新光段	NG1041	50	一般農業區	水利用地
354	彰化縣	大城鄉	頂庄村	新光段	NG1041	370	一般農業區	農牧用地
355	彰化縣	大城鄉	永和村	臺山段	NG1043	1614	一般農業區	水利用地
356	彰化縣	大城鄉	公館村	新光段	NG1041	180	一般農業區	農牧用地
357	彰化縣	大城鄉	公館村	新光段	NG1041	115	一般農業區	水利用地
358	彰化縣	大城鄉	永和村	永光段	NG1042	661	一般農業區	水利用地
359	彰化縣	大城鄉	永和村	永光段	NG1042	766	一般農業區	水利用地
360	彰化縣	大城鄉	山腳村	臺山段	NG1043	666	暫未編定	暫未編定
361	彰化縣	大城鄉	公館村	新光段	NG1041	145	一般農業區	水利用地
362	彰化縣	大城鄉	公館村	新光段	NG1041	83	一般農業區	水利用地
363	彰化縣	大城鄉	公館村	永光段	NG1042	607	一般農業區	農牧用地
364	彰化縣	大城鄉	永和村	永光段	NG1042	102	一般農業區	農牧用地
365	彰化縣	大城鄉	公館村	永光段	NG1042	726	一般農業區	農牧用地
366	彰化縣	大城鄉	永和村	永光段	NG1042	1703	一般農業區	農牧用地
367	彰化縣	大城鄉	公館村	永光段	NG1042	612	一般農業區	農牧用地
368	彰化縣	大城鄉	永和村	臺山段	NG1043	1125	一般農業區	農牧用地
369	彰化縣	大城鄉	永和村	永光段	NG1042	1059	一般農業區	水利用地
370	彰化縣	大城鄉	公館村	新光段	NG1041	160	一般農業區	農牧用地
371	彰化縣	大城鄉	公館村	永光段	NG1042	626	一般農業區	農牧用地
372	彰化縣	大城鄉	公館村	新光段	NG1041	223	一般農業區	農牧用地
373	彰化縣	大城鄉	永和村	臺山段	NG1043	623	暫未編定	暫未編定
374	彰化縣	大城鄉	永和村	永光段	NG1042	662	一般農業區	水利用地
375	彰化縣	大城鄉	公館村	新光段	NG1041	225	一般農業區	農牧用地
376	彰化縣	大城鄉	永和村	永光段	NG1042	95	一般農業區	交通用地
377	彰化縣	大城鄉	公館村	永光段	NG1042	1090	一般農業區	農牧用地
378	彰化縣	大城鄉	頂庄村	新光段	NG1041	429	一般農業區	水利用地
379	彰化縣	大城鄉	永和村	永光段	NG1042	795	一般農業區	水利用地
380	彰化縣	大城鄉	永和村	永光段	NG1042	1244	一般農業區	農牧用地
381	彰化縣	大城鄉	公館村	新光段	NG1041	225-1	一般農業區	水利用地
382	彰化縣	大城鄉	永和村	永光段	NG1042	1708	一般農業區	農牧用地
383	彰化縣	大城鄉	永和村	臺山段	NG1043	746	一般農業區	農牧用地
384	彰化縣	大城鄉	頂庄村	新光段	NG1041	566	一般農業區	水利用地
385	彰化縣	大城鄉	公館村	新光段	NG1041	311	一般農業區	農牧用地
386	彰化縣	大城鄉	永和村	永光段	NG1042	137	一般農業區	農牧用地
387	彰化縣	大城鄉	公館村	新光段	NG1041	179	一般農業區	水利用地
388	彰化縣	大城鄉	公館村	永光段	NG1042	479	一般農業區	農牧用地
389	彰化縣	大城鄉	臺西村	臺西段	NG1054	91	一般農業區	農牧用地
390	彰化縣	大城鄉	公館村	新光段	NG1041	558	一般農業區	農牧用地
391	彰化縣	大城鄉	永和村	永光段	NG1042	372	一般農業區	農牧用地
392	彰化縣	大城鄉	公館村	新光段	NG1041	367	一般農業區	農牧用地
393	彰化縣	大城鄉	山腳村	臺山段	NG1043	665	暫未編定	暫未編定
394	彰化縣	大城鄉	公館村	新光段	NG1041	561	一般農業區	農牧用地
395	彰化縣	大城鄉	永和村	臺山段	NG1043	678	暫未編定	暫未編定
396	彰化縣	大城鄉	頂庄村	新光段	NG1041	415	一般農業區	農牧用地
397	彰化縣	大城鄉	公館村	永光段	NG1042	859	一般農業區	農牧用地

398	彰化縣	大城鄉	臺西村	臺西段	NG1054	95	一般農業區	農牧用地
399	彰化縣	大城鄉	公館村	新光段	NG1041	457	一般農業區	農牧用地
400	彰化縣	大城鄉	永和村	永光段	NG1042	279	一般農業區	農牧用地
401	彰化縣	大城鄉	永和村	臺山段	NG1043	1608	一般農業區	交通用地
402	彰化縣	大城鄉	公館村	新光段	NG1041	355	一般農業區	農牧用地
403	彰化縣	大城鄉	永和村	臺山段	NG1043	1019	一般農業區	農牧用地
404	彰化縣	大城鄉	公館村	新光段	NG1041	151	一般農業區	農牧用地
405	彰化縣	大城鄉	永和村	永光段	NG1042	791	一般農業區	農牧用地
406	彰化縣	大城鄉	公館村	新光段	NG1041	557	一般農業區	農牧用地
407	彰化縣	大城鄉	永和村	臺山段	NG1043	745	一般農業區	農牧用地
408	彰化縣	大城鄉	公館村	新光段	NG1041	61	一般農業區	農牧用地
409	彰化縣	大城鄉	永和村	永光段	NG1042	915	一般農業區	農牧用地
410	彰化縣	大城鄉	頂庄村	新光段	NG1041	482	一般農業區	水利用地
411	彰化縣	大城鄉	永和村	永光段	NG1042	1715	一般農業區	農牧用地
412	彰化縣	大城鄉	永和村	永光段	NG1042	75	一般農業區	農牧用地
413	彰化縣	大城鄉	公館村	永光段	NG1042	1174	一般農業區	甲種建築用地
414	彰化縣	大城鄉	永和村	臺山段	NG1043	744	一般農業區	農牧用地
415	彰化縣	大城鄉	永和村	永光段	NG1042	1702	一般農業區	農牧用地
416	彰化縣	大城鄉	公館村	永光段	NG1042	827	一般農業區	水利用地
417	彰化縣	大城鄉	永和村	永光段	NG1042	948	一般農業區	農牧用地
418	彰化縣	大城鄉	頂庄村	新光段	NG1041	417	一般農業區	農牧用地
419	彰化縣	大城鄉	永和村	永光段	NG1042	391	一般農業區	水利用地
420	彰化縣	大城鄉	永和村	永光段	NG1042	138	一般農業區	農牧用地
421	彰化縣	大城鄉	公館村	新光段	NG1041	347	一般農業區	水利用地
422	彰化縣	大城鄉	公館村	新光段	NG1041	560	一般農業區	農牧用地
423	彰化縣	大城鄉	永和村	永光段	NG1042	73	一般農業區	農牧用地
424	彰化縣	大城鄉	公館村	永光段	NG1042	606	一般農業區	農牧用地
425	彰化縣	大城鄉	公館村	永光段	NG1042	1179	一般農業區	農牧用地
426	彰化縣	大城鄉	公館村	新光段	NG1041	103	一般農業區	農牧用地
427	彰化縣	大城鄉	公館村	新光段	NG1041	64	一般農業區	農牧用地
428	彰化縣	大城鄉	公館村	新光段	NG1041	74	一般農業區	農牧用地
429	彰化縣	大城鄉	頂庄村	新光段	NG1041	435	一般農業區	農牧用地
430	彰化縣	大城鄉	公館村	永光段	NG1042	599	一般農業區	水利用地
431	彰化縣	大城鄉	永和村	臺山段	NG1043	1123	一般農業區	農牧用地
432	彰化縣	大城鄉	公館村	永光段	NG1042	557	一般農業區	水利用地
433	彰化縣	大城鄉	公館村	永光段	NG1042	452	一般農業區	水利用地
434	彰化縣	大城鄉	公館村	新光段	NG1041	68	一般農業區	農牧用地
435	彰化縣	大城鄉	頂庄村	新光段	NG1041	437	一般農業區	農牧用地
436	彰化縣	大城鄉	公館村	永光段	NG1042	624	一般農業區	農牧用地
437	彰化縣	大城鄉	頂庄村	新光段	NG1041	432	一般農業區	農牧用地
438	彰化縣	大城鄉	永和村	臺山段	NG1043	734	暫未編定	暫未編定
439	彰化縣	大城鄉	山腳村	臺山段	NG1043	664	暫未編定	暫未編定
440	彰化縣	大城鄉	永和村	永光段	NG1042	642	一般農業區	農牧用地
441	彰化縣	大城鄉	公館村	新光段	NG1041	293	一般農業區	水利用地
442	彰化縣	大城鄉	頂庄村	新光段	NG1041	592	一般農業區	農牧用地

443	彰化縣	大城鄉	永和村	永光段	NG1042	790	一般農業區	農牧用地
444	彰化縣	大城鄉	頂庄村	新光段	NG1041	473	一般農業區	農牧用地
445	彰化縣	大城鄉	公館村	新光段	NG1041	449	一般農業區	農牧用地
446	彰化縣	大城鄉	頂庄村	新光段	NG1041	421	一般農業區	農牧用地
447	彰化縣	大城鄉	永和村	永光段	NG1042	111	一般農業區	交通用地
448	彰化縣	大城鄉	公館村	永光段	NG1042	1178	一般農業區	農牧用地
449	彰化縣	大城鄉	永和村	永光段	NG1042	92	一般農業區	農牧用地
450	彰化縣	大城鄉	公館村	永光段	NG1042	562-1	一般農業區	水利用地
451	彰化縣	大城鄉	永和村	臺山段	NG1043	1100	一般農業區	農牧用地

內政部營建署
Construction and Planning Agency
Ministry of the Interior

申請彰化縣大城鄉永光段1244地號等451筆土地（面積：89.874公頃）

（案號：1091131790）

附表3 申請查詢結果綜理表

本案為中華民國航空測量及遙感探測學會109年11月12日航測會字第1099047463號函查詢結果。

依據環境敏感地區單一窗口查詢申請作業要點第6點規定，本案查詢結果通知書有效期間為1年（民國110年11月12日止）。

有無位於環境敏感地區	第1級	第2級
有	0項	2項
無	28項	32項
查詢項目合計	28項	34項

一、第1級環境敏感地區

環境敏感地區項目		有無位於環境敏感地區	複查確認機關	備註
1	是否位屬特定水土保持區？	有□ 無■		免查範圍或非屬應查範圍
2	是否位屬河川區域？	有□ 無■	經濟部水利署	經濟部水利署： 本案經查非位在中央管河川區域內；是否位於縣（市）管河川區域內請洽土地所在縣（市）政府水利單位查詢。 彰化縣政府水利資源處： 免查範圍或非屬應查範圍
3	是否位屬洪氾區一級管制區及洪水平原一級管制區？	有□ 無■		免查範圍或非屬應查範圍
4	是否位屬區域排水設施範圍？	有□ 無■	彰化縣政府水利資源處	彰化縣政府水利資源處： 1.本案申請之地號土地未位於公告轄管區域排水設施範圍，惟上開地號土地之使用仍不得影響既有水路、排水設施。 2.本案申請(開發)面積：42.649公頃，已達「出流管制計畫書與規劃書審核監督及免辦認定辦法」第2條：「…面積達二公頃以上，義務人應提出出流管制計畫書」規定，另如為太陽光電設施，依經濟部108年12月5日經授水字第10820218300號函釋，得比照同辦法第2條「十六、地面型太陽光電設施（不含水域空間）、…之開發」之精神，其開發利用面積可扣除水域空間面積，此請申請人注意。 1.本案申請之地號土地未位於公告轄管區域排水設施範圍，惟上開地號土地之使用仍不得影響既有水路、排水設施。 2.本案申請(開發)面積：47.226公頃，已達「出流管制計畫書與規劃書審核監

內政部營建署 Construction and Planning Agency Ministry of the Interior

				督及免辦認定辦法」第2條：「…面積達二公頃以上，義務人應提出出流管制計畫書」規定，另如為太陽光電設施，依經濟部108年12月5日經授水字第10820218300號函釋，得比照同辦法第2條「十六、地面型太陽光電設施（不含水域空間）、…之開發」之精神，其開發利用面積可扣除水域空間面積，此請申請人注意。
5	是否位屬活動斷層兩側一定範圍？	有□ 無■		免查範圍或非屬應查範圍
6	是否位屬國家公園區內之特別景觀區、生態保護區？	有□ 無■		免查範圍或非屬應查範圍
7	是否位屬自然保留區？	有□ 無■		免查範圍或非屬應查範圍
8	是否位屬野生動物保護區？	有□ 無■		免查範圍或非屬應查範圍
9	是否位屬野生動物重要棲息環境？	有□ 無■		免查範圍或非屬應查範圍
10	是否位屬自然保護區？	有□ 無■		免查範圍或非屬應查範圍
11	是否位屬一級海岸保護區？	有□ 無■		免查範圍或非屬應查範圍
12	是否位屬國際級重要濕地或國家級重要濕地核心保育區、生態復育區？	有□ 無■		免查範圍或非屬應查範圍
13	是否位屬古蹟保存區？	有□ 無■		免查範圍或非屬應查範圍
14	是否位屬考古遺址？	有□ 無■		免查範圍或非屬應查範圍
15	是否位屬重要聚落建築群？	有□ 無■		免查範圍或非屬應查範圍
16	是否位屬重要文化景觀？	有□ 無■		免查範圍或非屬應查範圍
17	是否位屬重要史蹟？	有□ 無■		免查範圍或非屬應查範圍
18	是否位屬水下文化資產？	有□ 無■		依據文化部現有資料，所詢計畫場址尚未進行水下文化資產相關調查，後續如涉及水域開發行為(含興建工程)，直接或間接涉及海床或陸域水體下之水底或底土之活動，請依《水下文化資產保存法》第9條、第10條、第13條規定辦理。
19	是否位屬國家公園內之史蹟保存區？	有□ 無■		免查範圍或非屬應查範圍
20	是否位屬飲用水水源水質保護區或飲用水取水口一定距離內之地區？	有□ 無■		免查範圍或非屬應查範圍
21	是否位屬水庫集水區（供家用或供公共給水）？	有□ 無■		免查範圍或非屬應查範圍
22	是否位屬水庫蓄水範圍？	有□ 無■		免查範圍或非屬應查範圍
23	23-1.是否位屬森林（國有林事業區、保安林等森林地區）？	有□ 無■		免查範圍或非屬應查範圍
23	23-2.是否位屬森林（區域計畫劃定之森林區）？	有□ 無■		1、依地政司地籍資料判定。 2、本項查詢應以申請開發計畫當時土地使用分區為準。
23	23-3.是否位屬森林（大專院校實驗林地及林業試驗林地等森林地區）？	有□ 無■		免查範圍或非屬應查範圍
24	是否位屬溫泉露頭及其一定範圍？	有□ 無■		免查範圍或非屬應查範圍
25	是否位屬水產動植物繁殖保	有□ 無■		免查範圍或非屬應查範圍

	育區？			
26	是否位屬優良農地？	有□ 無■		免查範圍或非屬應查範圍

內政部營建署
Construction and Planning Agency
Ministry of the Interior

申請彰化縣大城鄉永光段1244地號等451筆土地（面積：89.874公頃）

（案號：1091131790）

二、第2級環境敏感地區

環境敏感地區項目		有無位於環境敏感地區	複查確認機關	備註
1	是否位屬地質敏感地區（活動斷層、山崩與地滑、土石流）？	有□ 無■		免查範圍或非屬應查範圍
2	是否位屬洪氾區二級管制區及洪水平原二級管制區？	有□ 無■		免查範圍或非屬應查範圍
3	是否位屬嚴重地層下陷地區？	有□ 無■	經濟部水利署	經濟部水利署： 1.查經濟部已於106年8月30日公告廢止嚴重地層下陷地區。 2.本案所查彰化縣大城鄉全區域原位於經濟部已公告之嚴重地層下陷區。
4	是否位屬海堤區域？	有□ 無■	經濟部水利署	
5	是否位屬淹水潛勢？	有■ 無□		（一）淹水潛勢圖係依「災害防救法」及「水災潛勢資料公開辦法」規定產製之淹水潛勢圖，經審議後由經濟部函送直轄市、縣（市）政府公開並接受人民申請提供；公開之淹水潛勢圖僅供防救災使用，相關土地管制或土地利用限制及其他相關措施，應依各目的事業主管機關相關法令規定辦理。 （二）本項查詢係經行政院環保署、內政部地政司及營建署等查詢需求主管機關達成共識，以第三代圖資「連續24小時降水500毫米」之定量降水情境作為查詢依據，若申請人對查詢結果有疑義，請洽水利主管機關。
6	是否位屬山坡地？	有□ 無■		免查範圍或非屬應查範圍
7	是否位屬土石流潛勢溪流地區？	有□ 無■		免查範圍或非屬應查範圍
8	是否位屬前依「莫拉克颱風災後重建特別條例」劃定公告之「特定區域」，尚未公告廢止之範圍？	有□ 無■		免查範圍或非屬應查範圍
9	是否位屬二級海岸保護區？	有□ 無■	內政部營建署綜合計畫組	
10	是否位屬海域區？	有□ 無■	彰化縣政府地政處	
11	是否位屬國家級重要濕地核心保育區、生態復育區以外分區以及地方級重要濕地核心保育區、生態復育區？	有□ 無■		免查範圍或非屬應查範圍
12	是否位屬歷史建築？	有□ 無■	彰化縣文化局	彰化縣文化局： 經查本案地號土地無位於文化資產保存法(以下簡稱文資法)指定或登錄之古蹟、歷史建築、紀念建築、聚落建築群、文化景觀、史蹟保存區等範圍內，亦無位於本縣指定、列冊之考古遺址，或普查疑似遺址範圍內，惟日後進行相關工程時，發見文資法施行細則第4條所指疑似出土遺物、遺跡時，應依文資

內政部營建署 Construction and Planning Agency Ministry of the Interior

				法第57條第2項規定辦理。
13	是否位屬聚落建築群？	有□ 無■		免查範圍或非屬應查範圍
14	是否位屬文化景觀？	有□ 無■		免查範圍或非屬應查範圍
15	是否位屬紀念建築？	有□ 無■		免查範圍或非屬應查範圍
16	是否位屬史蹟？	有□ 無■		免查範圍或非屬應查範圍
17	是否位屬地質敏感區（地質遺跡）？	有□ 無■		免查範圍或非屬應查範圍
18	是否位屬國家公園內之一般管制區及遊憩區？	有□ 無■		免查範圍或非屬應查範圍
19	是否位屬水庫集水區（非供家用或非供公共給水）？	有□ 無■		免查範圍或非屬應查範圍
20	是否位屬自來水水質水量保護區？	有□ 無■		免查範圍或非屬應查範圍
21	是否位屬優良農地以外之農業用地？	有■ 無□	彰化縣政府農業處	彰化縣政府農業處： 依據行政院農業委員會107年5月28日農企字第1070220743號函說明，針對「是否位屬優良農地以外之農業用地」項目，依內政部106年5月16日公告實施「修正全國國土計畫」第2級環境敏感地區「優良農地以外之農業用地」定義：「符合一般農業區劃設原則之地區，且非屬列為新訂或擴大都市計畫或開發利用申請設施型使用分區變更區位之農業用地，範圍由農業主管機關及區域計畫主管機關確認。」是以，針對是類土地，係以「一般農業區農業用地」為範圍，合先敘明。查案附土地清冊： (一)大城鄉臺西村臺西段7地號等9筆土地、臺山段等23筆土地、公館村新光段等127筆土地屬一般農業區農牧用地，屬優良農地以外之農業用地。 (二)大城鄉臺西村臺西段3地號等4筆土地、臺山段741地號等7筆土地、新光段等32筆土地屬一般農業區水利用地，倘係供農田灌排水使用，則屬優良農地以外之農業用地。 (三)其餘土地非屬一般農業區農業用地，非屬優良農地以外之農業用地。 依據行政院農業委員會107年5月28日農企字第1070220743號函說明，針對「是否位屬優良農地以外之農業用地」項目，依內政部106年5月16日公告實施「修正全國國土計畫」第2級環境敏感地區「優良農地以外之農業用地」定義：「符合一般農業區劃設原則之地區，且非屬列為新訂或擴大都市計畫或開發利用申請設施型使用分區變更區位之農業用地，範圍由農業主管機關及區域計畫主管機關確認。」是以，針對是類土地，係以「一般農業區農業用地」為範圍，合先敘明。查案附土地清冊： (一)大城鄉永和村永光段36地號等181筆土地屬一般農

內政部營建署
Construction and Planning
Ministry of the Inter

				業區農牧用地屬優良農地以外之農業用地。 (二)大城鄉永和村永光段78-1地號等43筆土地屬一般農業區水利用地，倘係供農田灌排水使用，則屬優良農地以外之農業用地。 (三)其餘土地非屬一般農業區農業用地，非屬優良農地以外之農業用地。
22	是否位屬礦區（場）、礦業保留區、地下礦坑分布地區？	有□ 無■		免查範圍或非屬應查範圍
23	是否位屬地質敏感區（地下水補注）？	有□ 無■		免查範圍或非屬應查範圍
24	是否位屬人工魚礁區及保護礁區？	有□ 無■		免查範圍或非屬應查範圍
25	是否位屬氣象法之禁止或限制建築地區？	有□ 無■		免查範圍或非屬應查範圍
26	是否位屬電信法之禁止或限制建築地區？	有□ 無■		免查範圍或非屬應查範圍
27	是否位屬民用航空法之禁止或限制建築地區或高度管制範圍？	有□ 無■		申請建物高度未達地表60公尺者
28	是否位屬航空噪音防制區？	有□ 無■		免查範圍或非屬應查範圍
29	是否位屬核子反應器設施周圍之禁制區及低密度人口區？	有□ 無■		免查範圍或非屬應查範圍
30	是否位屬公路兩側禁建限建地區？	有□ 無■	交通部高速公路局、交通部公路總局第二區養護工程處彰化工務段、交通部公路總局	
31	是否位屬大眾捷運系統兩側禁建限建地區？	有□ 無■		免查範圍或非屬應查範圍
32	是否位屬鐵路兩側限建地區？	有□ 無■		免查範圍或非屬應查範圍
33	是否位屬海岸管制區、山地管制區、重要軍事設施管制區之禁建、限建地區？	有□ 無■		本項查詢依據陸軍第十軍團指揮部108年10月17日陸十軍作字第1080012161號函檢送應查範圍辦理。
34	是否位屬要塞堡壘地帶？	有□ 無■		本項查詢依據陸軍第十軍團指揮部108年10月17日陸十軍作字第1080012161號函檢送應查範圍辦理。

內政部營建署
Construction and Planning Agency
Ministry of the Interior

環境敏感圖資：淹水潛勢，申請案件位置圖

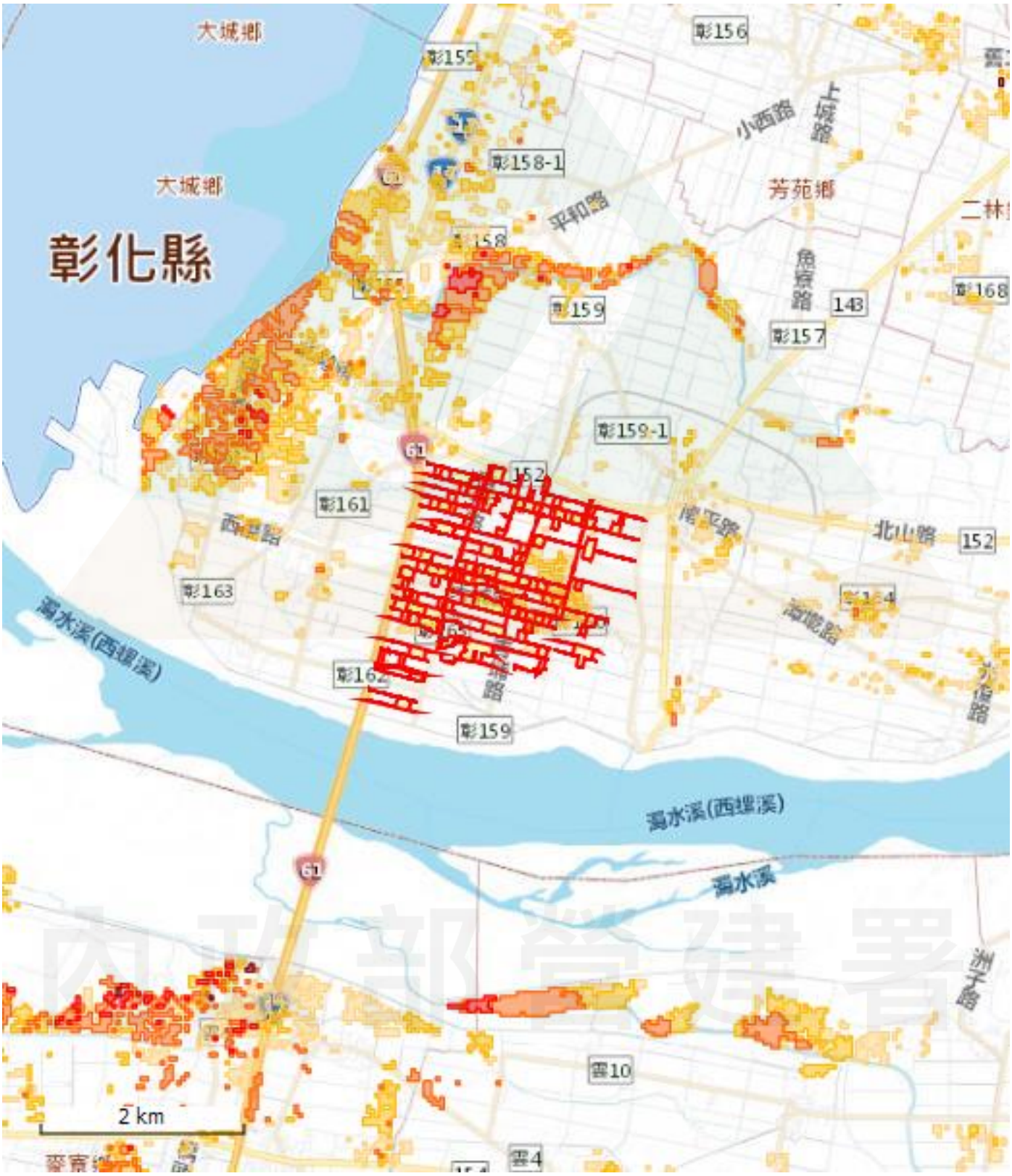

圖例1

- 0.3m - 0.5m
- 0.5m - 1.0m
- 1.0m - 2.0m
- 2.0m - 3.0m
- > 3.0m

淹水潛勢

圖例2 申請範圍

內政部營建署 Construction and Planning Agency Ministry of the Interior

製作日期 2020/11/12 上午 10:10:00 , v1.0

檔　　號：
保存年限：

中華民國航空測量及遙感探測學會　函

機關地址：臺北市11681文山區羅斯福路5段113號3樓
聯絡人：陳怡如
電話：(02)29311112#29
傳真：(02)29317225

臺北市中山區復興北路2號13樓

受文者：經濟部能源局

發文日期：中華民國 109 年 11 月 27 日
發文字號：航測會字第1099049022號
速別：
密等及解密條件或保密期限：普通
附件：

主旨：有關申請雲林縣臺西鄉崙西段341地號等3209筆土地（面積：883.298公頃）有無位於相關環境敏感地區1案，復請查照。

說明：

一、內政部營建署自103年起推動環境敏感地區單一窗口查詢服務機制，並於109年度委託本會辦理「環境敏感地區單一窗口查詢工作案」，由本會協助申請人進行60項環境敏感地區查詢服務相關作業。

二、依臺端109年11月04日申請書（案號：1091131794）。

三、旨揭申請案經各環境敏感地區查復機關確認後，查詢結果請至環境敏感地區查詢平臺進行下載。（下載網址：https://eland.cpami.gov.tw/seportal/?k=2PY2Y18UNZ9）。

四、依據環境敏感地區單一窗口查詢申請作業要點第6點規定，本案查詢結果通知書有效期間為1年，本案查詢結果通知書所載查詢結果有誤差或爭議時，或期間內環境敏感地區範圍有變更情形者，以各環境敏感地區主管機關查認結果為準。又因地籍圖與地形圖套繪容有誤差，須以各環境敏感地區圖資套疊查詢者，本案係依所附位置圖標示位置辨識，所附地籍資料及地籍圖係供參考，爰臺端如對個別查詢結果有疑義，建議可逕向該環境敏感地區主管機關確認。

正本：

經濟部能源局

理事長 曾義星

環境敏感地區單一窗口查詢專用平台印

申請雲林縣臺西鄉崙西段341地號等3209筆土地（面積：883.298公頃）

（案號：1091131794）

附表1 申請查詢範圍位置圖



圖例 申請範圍

內政部 Construction and Planning Agency Ministry of the Interior

製作日期 2020/11/27 下午 05:41:18 , v1.0

申請案件位置略圖

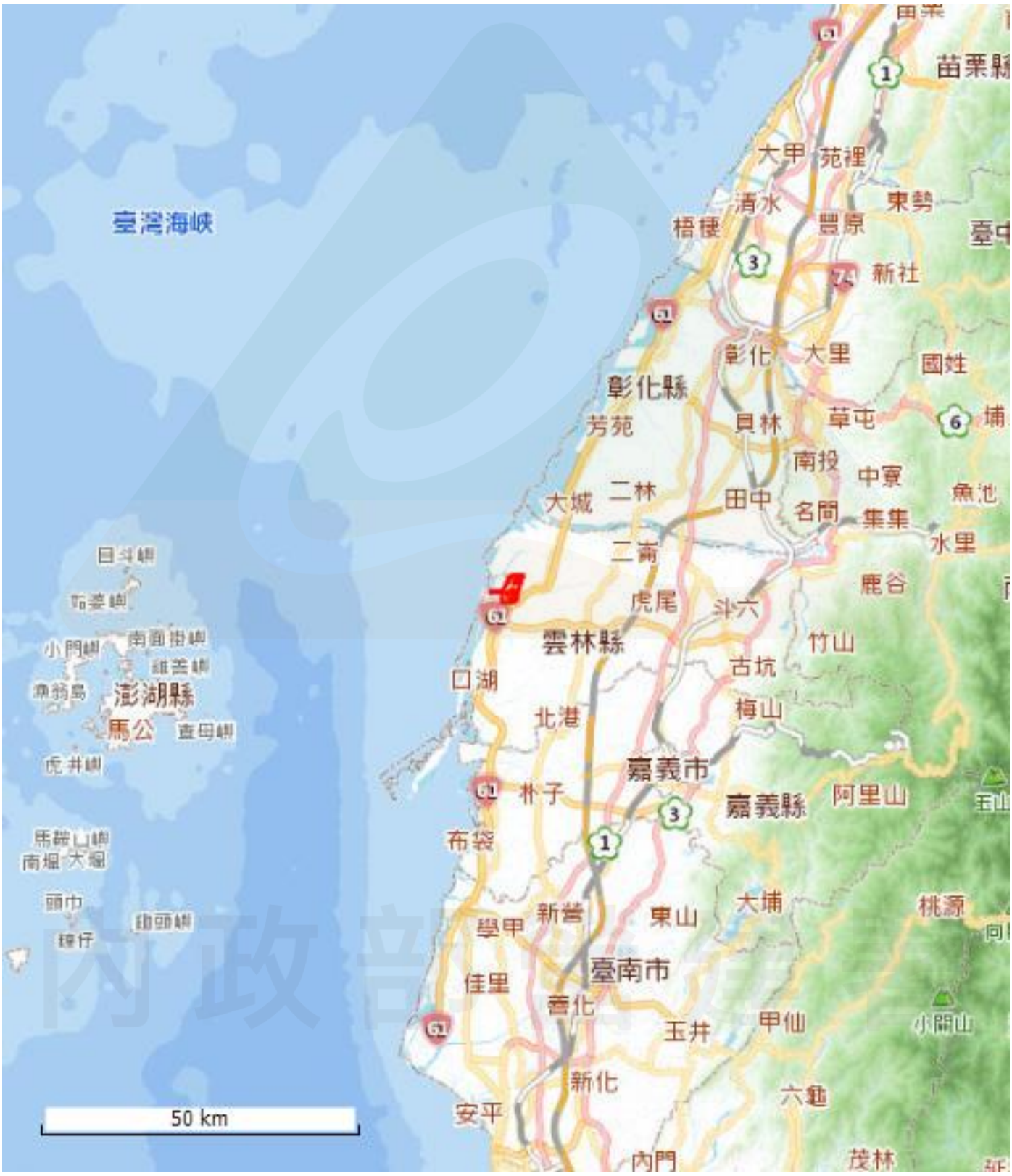

圖例 申請範圍

內政部國土測繪中心
Construction and Planning Agency
Ministry of the Interior

製作日期 2020/11/27 下午 05:41:18 , v1.0

申請雲林縣臺西鄉崙西段341地號等3209筆土地（面積：883.298公頃）

（案號：1091131794）

附表2 申請查詢地籍清冊

項次	縣市	鄉鎮市區	村里	段名	段碼	地號	使用分區	使用地類別
1	雲林縣	臺西鄉	蚊港村	蚊港段	PF0452	646-1	一般農業區	水利用地
2	雲林縣	臺西鄉	蚊港村	蚊港段	PF0452	549-3	一般農業區	水利用地
3	雲林縣	臺西鄉	和豐村	蚊興段	PF1133	886	一般農業區	農牧用地
4	雲林縣	臺西鄉	和豐村	崙中段	PF1125	885	一般農業區	農牧用地
5	雲林縣	臺西鄉	和豐村	崙西段	PF1119	400	一般農業區	養殖用地
6	雲林縣	臺西鄉	和豐村	崙中段	PF1125	485	一般農業區	養殖用地
7	雲林縣	臺西鄉	和豐村	蚊興段	PF1133	664	一般農業區	養殖用地
8	雲林縣	臺西鄉	和豐村	蚊興段	PF1133	613	一般農業區	養殖用地
9	雲林縣	臺西鄉	和豐村	崙中段	PF1125	688	一般農業區	交通用地
10	雲林縣	臺西鄉	和豐村	蚊興段	PF1133	1026	一般農業區	農牧用地
11	雲林縣	臺西鄉	蚊港村	蚊港段	PF0452	897	一般農業區	養殖用地
12	雲林縣	臺西鄉	蚊港村	蚊港段	PF0452	535	一般農業區	養殖用地
13	雲林縣	臺西鄉	和豐村	崙西段	PF1119	453	一般農業區	農牧用地
14	雲林縣	臺西鄉	永豐村	崙西段	PF1119	859	一般農業區	養殖用地
15	雲林縣	臺西鄉	永豐村	崙中段	PF1125	998	一般農業區	農牧用地
16	雲林縣	臺西鄉	和豐村	崙中段	PF1125	906	一般農業區	農牧用地
17	雲林縣	臺西鄉	蚊港村	蚊港段	PF0452	526	一般農業區	農牧用地
18	雲林縣	臺西鄉	和豐村	蚊興段	PF1133	490	一般農業區	交通用地
19	雲林縣	臺西鄉	和豐村	崙西段	PF1119	1038	一般農業區	農牧用地
20	雲林縣	臺西鄉	蚊港村	蚊港段	PF0452	523-4	一般農業區	養殖用地
21	雲林縣	臺西鄉	和豐村	蚊興段	PF1133	465	一般農業區	農牧用地
22	雲林縣	臺西鄉	永豐村	崙西段	PF1119	298	一般農業區	養殖用地
23	雲林縣	臺西鄉	和豐村	崙西段	PF1119	699	一般農業區	養殖用地
24	雲林縣	臺西鄉	永豐村	崙西段	PF1119	775	一般農業區	養殖用地
25	雲林縣	臺西鄉	和豐村	崙西段	PF1119	285	一般農業區	交通用地
26	雲林縣	臺西鄉	蚊港村	蚊港段	PF0452	785	一般農業區	農牧用地
27	雲林縣	臺西鄉	和豐村	蚊興段	PF1133	989	一般農業區	農牧用地
28	雲林縣	臺西鄉	和豐村	蚊興段	PF1133	729	一般農業區	交通用地
29	雲林縣	臺西鄉	和豐村	崙西段	PF1119	701	一般農業區	水利用地
30	雲林縣	臺西鄉	和豐村	蚊興段	PF1133	935	一般農業區	水利用地
31	雲林縣	臺西鄉	蚊港村	蚊港段	PF0452	623	一般農業區	農牧用地
32	雲林縣	臺西鄉	和豐村	崙西段	PF1119	647	一般農業區	養殖用地
33	雲林縣	臺西鄉	和豐村	崙西段	PF1119	531-1	一般農業區	養殖用地
34	雲林縣	臺西鄉	永豐村	崙中段	PF1125	1314	一般農業區	水利用地
35	雲林縣	臺西鄉	和豐村	崙西段	PF1119	49	一般農業區	農牧用地
36	雲林縣	臺西鄉	和豐村	崙西段	PF1119	495	一般農業區	養殖用地
37	雲林縣	臺西鄉	蚊港村	蚊港段	PF0452	803	一般農業區	農牧用地
38	雲林縣	臺西鄉	和豐村	崙中段	PF1125	423	一般農業區	農牧用地
39	雲林縣	臺西鄉	和豐村	蚊興段	PF1133	1187	一般農業區	水利用地

40	雲林縣	臺西鄉	和豐村	崙西段	PF1119	310	一般農業區	水利用地
41	雲林縣	臺西鄉	永豐村	崙西段	PF1119	798	一般農業區	養殖用地
42	雲林縣	臺西鄉	和豐村	崙西段	PF1119	665	一般農業區	水利用地
43	雲林縣	臺西鄉	和豐村	崙中段	PF1125	48	一般農業區	養殖用地
44	雲林縣	臺西鄉	和豐村	崙西段	PF1119	4	一般農業區	農牧用地
45	雲林縣	臺西鄉	和豐村	蚊興段	PF1133	637	一般農業區	養殖用地
46	雲林縣	臺西鄉	和豐村	崙中段	PF1125	753	一般農業區	養殖用地
47	雲林縣	臺西鄉	和豐村	崙西段	PF1119	752	一般農業區	交通用地
48	雲林縣	臺西鄉	和豐村	蚊興段	PF1133	790	一般農業區	交通用地
49	雲林縣	臺西鄉	和豐村	崙中段	PF1125	715	一般農業區	養殖用地
50	雲林縣	臺西鄉	蚊港村	蚊港段	PF0452	806-1	一般農業區	養殖用地
51	雲林縣	臺西鄉	永豐村	崙中段	PF1125	1254	一般農業區	農牧用地
52	雲林縣	臺西鄉	和豐村	蚊興段	PF1133	1111	一般農業區	農牧用地
53	雲林縣	臺西鄉	永豐村	崙中段	PF1125	969	一般農業區	農牧用地
54	雲林縣	臺西鄉	和豐村	蚊興段	PF1133	913	一般農業區	養殖用地
55	雲林縣	臺西鄉	永豐村	崙西段	PF1119	967	一般農業區	養殖用地
56	雲林縣	臺西鄉	和豐村	崙中段	PF1125	682	一般農業區	養殖用地
57	雲林縣	臺西鄉	和豐村	崙西段	PF1119	69	一般農業區	養殖用地
58	雲林縣	臺西鄉	和豐村	蚊興段	PF1133	701	一般農業區	農牧用地
59	雲林縣	臺西鄉	和豐村	崙西段	PF1119	498	一般農業區	水利用地
60	雲林縣	臺西鄉	永豐村	港西段	PF1130	5	一般農業區	水利用地
61	雲林縣	臺西鄉	和豐村	崙西段	PF1119	528	一般農業區	水利用地
62	雲林縣	臺西鄉	和豐村	蚊興段	PF1133	1036	一般農業區	養殖用地
63	雲林縣	臺西鄉	蚊港村	蚊港段	PF0452	147-174	一般農業區	農牧用地
64	雲林縣	臺西鄉	和豐村	崙西段	PF1119	393	一般農業區	農牧用地
65	雲林縣	臺西鄉	和豐村	崙中段	PF1125	630	一般農業區	養殖用地
66	雲林縣	臺西鄉	和豐村	崙中段	PF1125	312	一般農業區	農牧用地
67	雲林縣	臺西鄉	和豐村	崙中段	PF1125	384	一般農業區	農牧用地
68	雲林縣	臺西鄉	和豐村	蚊興段	PF1133	744	一般農業區	農牧用地
69	雲林縣	臺西鄉	永豐村	崙西段	PF1119	984	一般農業區	養殖用地
70	雲林縣	臺西鄉	和豐村	蚊興段	PF1133	673	一般農業區	農牧用地
71	雲林縣	臺西鄉	和豐村	蚊興段	PF1133	845	一般農業區	養殖用地
72	雲林縣	臺西鄉	和豐村	崙中段	PF1125	59	一般農業區	養殖用地
73	雲林縣	臺西鄉	蚊港村	蚊港段	PF0452	616	一般農業區	水利用地
74	雲林縣	臺西鄉	和豐村	崙西段	PF1119	607	一般農業區	養殖用地
75	雲林縣	臺西鄉	蚊港村	蚊港段	PF0452	901	一般農業區	養殖用地
76	雲林縣	臺西鄉	和豐村	崙中段	PF1125	168	一般農業區	水利用地
77	雲林縣	臺西鄉	蚊港村	蚊港段	PF0452	147-100	一般農業區	農牧用地
78	雲林縣	臺西鄉	和豐村	崙中段	PF1125	25-1	一般農業區	農牧用地
79	雲林縣	臺西鄉	蚊港村	蚊港段	PF0452	539	一般農業區	農牧用地
80	雲林縣	臺西鄉	和豐村	蚊興段	PF1133	846	一般農業區	養殖用地
81	雲林縣	臺西鄉	和豐村	崙西段	PF1119	338	一般農業區	養殖用地
82	雲林縣	臺西鄉	和豐村	蚊興段	PF1133	1177	一般農業區	農牧用地
83	雲林縣	臺西鄉	和豐村	蚊興段	PF1133	655	一般農業區	養殖用地
84	雲林縣	臺西鄉	和豐村	蚊興段	PF1133	880	一般農業區	養殖用地

85	雲林縣	臺西鄉	和豐村	崙西段	PF1119	448	一般農業區	農牧用地
86	雲林縣	臺西鄉	和豐村	崙中段	PF1125	204	一般農業區	水利用地
87	雲林縣	臺西鄉	和豐村	蚊興段	PF1133	871	一般農業區	農牧用地
88	雲林縣	臺西鄉	蚊港村	蚊港段	PF0452	147-36	一般農業區	農牧用地
89	雲林縣	臺西鄉	蚊港村	蚊港段	PF0452	673	一般農業區	養殖用地
90	雲林縣	臺西鄉	永豐村	崙中段	PF1125	1017	一般農業區	交通用地
91	雲林縣	臺西鄉	和豐村	蚊興段	PF1133	934	一般農業區	養殖用地
92	雲林縣	臺西鄉	和豐村	崙中段	PF1125	293	一般農業區	水利用地
93	雲林縣	臺西鄉	和豐村	崙中段	PF1125	437	一般農業區	農牧用地
94	雲林縣	臺西鄉	和豐村	蚊興段	PF1133	969	一般農業區	農牧用地
95	雲林縣	臺西鄉	蚊港村	蚊港段	PF0452	147-171	一般農業區	農牧用地
96	雲林縣	臺西鄉	永豐村	崙西段	PF1119	916	一般農業區	養殖用地
97	雲林縣	臺西鄉	和豐村	蚊興段	PF1133	977	一般農業區	農牧用地
98	雲林縣	臺西鄉	和豐村	崙中段	PF1125	144	一般農業區	水利用地
99	雲林縣	臺西鄉	和豐村	崙西段	PF1119	457	一般農業區	養殖用地
100	雲林縣	臺西鄉	蚊港村	蚊港段	PF0452	543-2	一般農業區	農牧用地
101	雲林縣	臺西鄉	永豐村	崙西段	PF1119	901	一般農業區	養殖用地
102	雲林縣	臺西鄉	蚊港村	蚊港段	PF0452	786	一般農業區	農牧用地
103	雲林縣	臺西鄉	和豐村	蚊興段	PF1133	457-2	一般農業區	農牧用地
104	雲林縣	臺西鄉	和豐村	崙中段	PF1125	602	一般農業區	農牧用地
105	雲林縣	臺西鄉	和豐村	崙西段	PF1119	655	一般農業區	養殖用地
106	雲林縣	臺西鄉	和豐村	崙西段	PF1119	838	一般農業區	農牧用地
107	雲林縣	臺西鄉	蚊港村	蚊港段	PF0452	626	一般農業區	農牧用地
108	雲林縣	臺西鄉	和豐村	崙中段	PF1125	889	一般農業區	水利用地
109	雲林縣	臺西鄉	和豐村	蚊興段	PF1133	1226	一般農業區	養殖用地
110	雲林縣	臺西鄉	蚊港村	蚊港段	PF0452	147-99	一般農業區	水利用地
111	雲林縣	臺西鄉	和豐村	崙西段	PF1119	146	一般農業區	養殖用地
112	雲林縣	臺西鄉	和豐村	蚊興段	PF1133	1101	一般農業區	農牧用地
113	雲林縣	臺西鄉	蚊港村	蚊港段	PF0452	809	一般農業區	養殖用地
114	雲林縣	臺西鄉	蚊港村	蚊港段	PF0452	587	一般農業區	養殖用地
115	雲林縣	臺西鄉	和豐村	崙西段	PF1119	178	一般農業區	養殖用地
116	雲林縣	臺西鄉	蚊港村	蚊興段	PF1133	590	一般農業區	養殖用地
117	雲林縣	臺西鄉	和豐村	蚊興段	PF1133	1058	一般農業區	養殖用地
118	雲林縣	臺西鄉	和豐村	崙西段	PF1119	856	一般農業區	水利用地
119	雲林縣	臺西鄉	和豐村	崙西段	PF1119	119	一般農業區	養殖用地
120	雲林縣	臺西鄉	蚊港村	蚊興段	PF1133	574	一般農業區	養殖用地
121	雲林縣	臺西鄉	和豐村	崙西段	PF1119	565	一般農業區	養殖用地
122	雲林縣	臺西鄉	蚊港村	蚊港段	PF0452	679	一般農業區	交通用地
123	雲林縣	臺西鄉	蚊港村	蚊港段	PF0452	523	一般農業區	養殖用地
124	雲林縣	臺西鄉	和豐村	崙中段	PF1125	88	一般農業區	水利用地
125	雲林縣	臺西鄉	永豐村	崙中段	PF1125	994	一般農業區	農牧用地
126	雲林縣	臺西鄉	和豐村	崙西段	PF1119	139	一般農業區	養殖用地
127	雲林縣	臺西鄉	和豐村	崙中段	PF1125	120	一般農業區	農牧用地
128	雲林縣	臺西鄉	和豐村	蚊興段	PF1133	1056	一般農業區	養殖用地
129	雲林縣	臺西鄉	永豐村	港西段	PF1130	1	一般農業區	水利用地

130	雲林縣	臺西鄉	和豐村	崙西段	PF1119	54	一般農業區	養殖用地
131	雲林縣	臺西鄉	和豐村	蚊興段	PF1133	1104	一般農業區	農牧用地
132	雲林縣	臺西鄉	和豐村	崙西段	PF1119	207	一般農業區	養殖用地
133	雲林縣	臺西鄉	蚊港村	蚊興段	PF1133	353	一般農業區	養殖用地
134	雲林縣	臺西鄉	和豐村	蚊興段	PF1133	1220	一般農業區	養殖用地
135	雲林縣	臺西鄉	和豐村	崙西段	PF1119	866	一般農業區	交通用地
136	雲林縣	臺西鄉	和豐村	崙西段	PF1119	14	一般農業區	水利用地
137	雲林縣	臺西鄉	蚊港村	蚊港段	PF0452	704-1	一般農業區	養殖用地
138	雲林縣	臺西鄉	和豐村	蚊興段	PF1133	837	一般農業區	水利用地
139	雲林縣	臺西鄉	和豐村	蚊興段	PF1133	1059	一般農業區	養殖用地
140	雲林縣	臺西鄉	蚊港村	蚊港段	PF0452	147-125	一般農業區	養殖用地
141	雲林縣	臺西鄉	永豐村	崙西段	PF1119	959	一般農業區	養殖用地
142	雲林縣	臺西鄉	和豐村	崙中段	PF1125	77	一般農業區	水利用地
143	雲林縣	臺西鄉	和豐村	崙西段	PF1119	826-1	一般農業區	養殖用地
144	雲林縣	臺西鄉	和豐村	蚊興段	PF1133	841	一般農業區	養殖用地
145	雲林縣	臺西鄉	和豐村	蚊興段	PF1133	463	一般農業區	農牧用地
146	雲林縣	臺西鄉	和豐村	崙中段	PF1125	128	一般農業區	農牧用地
147	雲林縣	臺西鄉	和豐村	崙中段	PF1125	124	一般農業區	農牧用地
148	雲林縣	臺西鄉	和豐村	蚊興段	PF1133	1227	一般農業區	農牧用地
149	雲林縣	臺西鄉	蚊港村	蚊港段	PF0452	147-183	一般農業區	農牧用地
150	雲林縣	臺西鄉	蚊港村	蚊港段	PF0452	548-13	一般農業區	養殖用地
151	雲林縣	臺西鄉	和豐村	崙中段	PF1125	919	一般農業區	農牧用地
152	雲林縣	臺西鄉	和豐村	崙西段	PF1119	669	一般農業區	水利用地
153	雲林縣	臺西鄉	和豐村	崙中段	PF1125	733	一般農業區	養殖用地
154	雲林縣	臺西鄉	蚊港村	蚊興段	PF1133	408	一般農業區	水利用地
155	雲林縣	臺西鄉	永豐村	崙西段	PF1119	306	一般農業區	養殖用地
156	雲林縣	臺西鄉	和豐村	崙西段	PF1119	851	一般農業區	養殖用地
157	雲林縣	臺西鄉	和豐村	蚊興段	PF1133	1075	一般農業區	養殖用地
158	雲林縣	臺西鄉	永豐村	崙西段	PF1119	955	一般農業區	養殖用地
159	雲林縣	臺西鄉	蚊港村	蚊港段	PF0452	638	一般農業區	養殖用地
160	雲林縣	臺西鄉	和豐村	蚊興段	PF1133	1144	一般農業區	養殖用地
161	雲林縣	臺西鄉	和豐村	崙西段	PF1119	684	一般農業區	水利用地
162	雲林縣	臺西鄉	蚊港村	蚊港段	PF0452	545-3	一般農業區	養殖用地
163	雲林縣	臺西鄉	蚊港村	蚊興段	PF1133	356	一般農業區	養殖用地
164	雲林縣	臺西鄉	和豐村	崙中段	PF1125	486	一般農業區	養殖用地
165	雲林縣	臺西鄉	蚊港村	蚊港段	PF0452	828	一般農業區	養殖用地
166	雲林縣	臺西鄉	和豐村	崙西段	PF1119	95	一般農業區	水利用地
167	雲林縣	臺西鄉	和豐村	崙西段	PF1119	73	一般農業區	養殖用地
168	雲林縣	臺西鄉	和豐村	崙中段	PF1125	116	一般農業區	農牧用地
169	雲林縣	臺西鄉	和豐村	崙中段	PF1125	833	一般農業區	養殖用地
170	雲林縣	臺西鄉	和豐村	崙中段	PF1125	453	一般農業區	水利用地
171	雲林縣	臺西鄉	和豐村	蚊興段	PF1133	715	一般農業區	農牧用地
172	雲林縣	臺西鄉	和豐村	崙西段	PF1119	369	一般農業區	養殖用地
173	雲林縣	臺西鄉	和豐村	崙西段	PF1119	163	一般農業區	水利用地
174	雲林縣	臺西鄉	和豐村	崙中段	PF1125	597	一般農業區	農牧用地

175	雲林縣	臺西鄉	和豐村	崙中段	PF1125	580	一般農業區	水利用地
176	雲林縣	臺西鄉	和豐村	蚊興段	PF1133	1184	一般農業區	農牧用地
177	雲林縣	臺西鄉	和豐村	蚊興段	PF1133	906	一般農業區	水利用地
178	雲林縣	臺西鄉	和豐村	崙中段	PF1125	782	一般農業區	水利用地
179	雲林縣	臺西鄉	蚊港村	蚊興段	PF1133	348	一般農業區	養殖用地
180	雲林縣	臺西鄉	和豐村	崙西段	PF1119	689	一般農業區	養殖用地
181	雲林縣	臺西鄉	和豐村	崙西段	PF1119	546	一般農業區	水利用地
182	雲林縣	臺西鄉	永豐村	崙西段	PF1119	903	一般農業區	養殖用地
183	雲林縣	臺西鄉	蚊港村	蚊港段	PF0452	786-1	一般農業區	農牧用地
184	雲林縣	臺西鄉	和豐村	崙中段	PF1125	477	一般農業區	養殖用地
185	雲林縣	臺西鄉	和豐村	崙西段	PF1119	225	一般農業區	養殖用地
186	雲林縣	臺西鄉	和豐村	崙中段	PF1125	78	一般農業區	水利用地
187	雲林縣	臺西鄉	和豐村	崙西段	PF1119	663	一般農業區	養殖用地
188	雲林縣	臺西鄉	和豐村	崙西段	PF1119	738	一般農業區	水利用地
189	雲林縣	臺西鄉	和豐村	崙中段	PF1125	113	一般農業區	農牧用地
190	雲林縣	臺西鄉	和豐村	崙西段	PF1119	675	一般農業區	養殖用地
191	雲林縣	臺西鄉	永豐村	崙西段	PF1119	1012	一般農業區	養殖用地
192	雲林縣	臺西鄉	和豐村	崙西段	PF1119	376	一般農業區	農牧用地
193	雲林縣	臺西鄉	和豐村	蚊興段	PF1133	721	一般農業區	農牧用地
194	雲林縣	臺西鄉	蚊港村	蚊港段	PF0452	701	一般農業區	養殖用地
195	雲林縣	臺西鄉	和豐村	崙中段	PF1125	736	一般農業區	養殖用地
196	雲林縣	臺西鄉	和豐村	蚊興段	PF1133	641	一般農業區	養殖用地
197	雲林縣	臺西鄉	和豐村	崙西段	PF1119	484-1	一般農業區	養殖用地
198	雲林縣	臺西鄉	蚊港村	蚊港段	PF0452	546-4	一般農業區	交通用地
199	雲林縣	臺西鄉	和豐村	崙西段	PF1119	153	一般農業區	養殖用地
200	雲林縣	臺西鄉	和豐村	崙西段	PF1119	144	一般農業區	水利用地
201	雲林縣	臺西鄉	和豐村	蚊興段	PF1133	1221-1	一般農業區	養殖用地
202	雲林縣	臺西鄉	和豐村	崙西段	PF1119	182	一般農業區	養殖用地
203	雲林縣	臺西鄉	和豐村	崙中段	PF1125	38	一般農業區	農牧用地
204	雲林縣	臺西鄉	永豐村	崙西段	PF1119	757	一般農業區	養殖用地
205	雲林縣	臺西鄉	和豐村	崙西段	PF1119	654	一般農業區	養殖用地
206	雲林縣	臺西鄉	和豐村	蚊興段	PF1133	1124	一般農業區	農牧用地
207	雲林縣	臺西鄉	蚊港村	蚊港段	PF0452	9999-667	暫未編定	暫未編定
208	雲林縣	臺西鄉	和豐村	崙中段	PF1125	36	一般農業區	水利用地
209	雲林縣	臺西鄉	永豐村	崙西段	PF1119	1015	一般農業區	養殖用地
210	雲林縣	臺西鄉	蚊港村	蚊港段	PF0452	807-1	河川區	水利用地
211	雲林縣	臺西鄉	永豐村	崙西段	PF1119	801	一般農業區	養殖用地
212	雲林縣	臺西鄉	和豐村	崙中段	PF1125	790	一般農業區	農牧用地
213	雲林縣	臺西鄉	蚊港村	蚊港段	PF0452	641	一般農業區	養殖用地
214	雲林縣	臺西鄉	和豐村	崙中段	PF1125	571	一般農業區	養殖用地
215	雲林縣	臺西鄉	和豐村	崙中段	PF1125	549	一般農業區	養殖用地
216	雲林縣	臺西鄉	蚊港村	蚊港段	PF0452	852	一般農業區	養殖用地
217	雲林縣	臺西鄉	永豐村	崙中段	PF1125	1367	一般農業區	農牧用地
218	雲林縣	臺西鄉	蚊港村	蚊港段	PF0452	844	一般農業區	養殖用地
219	雲林縣	臺西鄉	和豐村	崙西段	PF1119	550	一般農業區	水利用地

220	雲林縣	臺西鄉	蚊港村	蚊港段	PF0452	566	一般農業區	養殖用地
221	雲林縣	臺西鄉	和豐村	崙西段	PF1119	599	一般農業區	農牧用地
222	雲林縣	臺西鄉	和豐村	蚊興段	PF1133	452	一般農業區	農牧用地
223	雲林縣	臺西鄉	和豐村	蚊興段	PF1133	1178	一般農業區	農牧用地
224	雲林縣	臺西鄉	和豐村	崙中段	PF1125	650	一般農業區	養殖用地
225	雲林縣	臺西鄉	和豐村	蚊興段	PF1133	993	一般農業區	養殖用地
226	雲林縣	臺西鄉	永豐村	崙中段	PF1125	1334	一般農業區	養殖用地
227	雲林縣	臺西鄉	和豐村	崙西段	PF1119	529	一般農業區	養殖用地
228	雲林縣	臺西鄉	蚊港村	蚊興段	PF1133	550	一般農業區	養殖用地
229	雲林縣	臺西鄉	和豐村	崙西段	PF1119	216	一般農業區	養殖用地
230	雲林縣	臺西鄉	和豐村	崙西段	PF1119	35	一般農業區	養殖用地
231	雲林縣	臺西鄉	和豐村	崙西段	PF1119	368	一般農業區	養殖用地
232	雲林縣	臺西鄉	和豐村	蚊興段	PF1133	933	一般農業區	水利用地
233	雲林縣	臺西鄉	和豐村	蚊興段	PF1133	748	一般農業區	農牧用地
234	雲林縣	臺西鄉	蚊港村	蚊興段	PF1133	397	一般農業區	農牧用地
235	雲林縣	臺西鄉	和豐村	崙中段	PF1125	892	一般農業區	農牧用地
236	雲林縣	臺西鄉	和豐村	崙西段	PF1119	408	一般農業區	養殖用地
237	雲林縣	臺西鄉	和豐村	崙西段	PF1119	249	一般農業區	養殖用地
238	雲林縣	臺西鄉	和豐村	蚊興段	PF1133	882	一般農業區	養殖用地
239	雲林縣	臺西鄉	蚊港村	蚊港段	PF0452	598	一般農業區	養殖用地
240	雲林縣	臺西鄉	永豐村	崙中段	PF1125	937	一般農業區	養殖用地
241	雲林縣	臺西鄉	永豐村	崙西段	PF1119	759	一般農業區	養殖用地
242	雲林縣	臺西鄉	蚊港村	蚊港段	PF0452	896	一般農業區	養殖用地
243	雲林縣	臺西鄉	永豐村	崙中段	PF1125	1353	一般農業區	養殖用地
244	雲林縣	臺西鄉	和豐村	崙西段	PF1119	578	一般農業區	養殖用地
245	雲林縣	臺西鄉	和豐村	崙西段	PF1119	204	一般農業區	農牧用地
246	雲林縣	臺西鄉	和豐村	蚊興段	PF1133	709	一般農業區	水利用地
247	雲林縣	臺西鄉	和豐村	崙西段	PF1119	649	一般農業區	養殖用地
248	雲林縣	臺西鄉	蚊港村	蚊港段	PF0452	839	一般農業區	養殖用地
249	雲林縣	臺西鄉	蚊港村	蚊港段	PF0452	736-1	一般農業區	養殖用地
250	雲林縣	臺西鄉	蚊港村	蚊港段	PF0452	683-3	一般農業區	養殖用地
251	雲林縣	臺西鄉	和豐村	崙中段	PF1125	1031	一般農業區	養殖用地
252	雲林縣	臺西鄉	永豐村	崙西段	PF1119	980	一般農業區	養殖用地
253	雲林縣	臺西鄉	蚊港村	蚊興段	PF1133	361	一般農業區	甲種建築用地
254	雲林縣	臺西鄉	蚊港村	蚊港段	PF0452	649	一般農業區	養殖用地
255	雲林縣	臺西鄉	和豐村	崙西段	PF1119	61	一般農業區	養殖用地
256	雲林縣	臺西鄉	和豐村	蚊興段	PF1133	1076	一般農業區	養殖用地
257	雲林縣	臺西鄉	永豐村	崙西段	PF1119	902	一般農業區	養殖用地
258	雲林縣	臺西鄉	和豐村	蚊興段	PF1133	1155	一般農業區	養殖用地
259	雲林縣	臺西鄉	蚊港村	蚊港段	PF0452	884	一般農業區	交通用地
260	雲林縣	臺西鄉	和豐村	蚊興段	PF1133	457-4	一般農業區	農牧用地
261	雲林縣	臺西鄉	永豐村	崙西段	PF1119	972	一般農業區	養殖用地
262	雲林縣	臺西鄉	和豐村	崙中段	PF1125	725	一般農業區	農牧用地
263	雲林縣	臺西鄉	和豐村	崙西段	PF1119	281	一般農業區	養殖用地
264	雲林縣	臺西鄉	和豐村	崙中段	PF1125	553	一般農業區	農牧用地

265	雲林縣	臺西鄉	和豐村	崙中段	PF1125	702	一般農業區	養殖用地
266	雲林縣	臺西鄉	和豐村	崙西段	PF1119	648	一般農業區	養殖用地
267	雲林縣	臺西鄉	永豐村	崙西段	PF1119	784	一般農業區	養殖用地
268	雲林縣	臺西鄉	和豐村	崙中段	PF1125	563	一般農業區	養殖用地
269	雲林縣	臺西鄉	蚊港村	蚊港段	PF0452	858	一般農業區	養殖用地
270	雲林縣	臺西鄉	和豐村	蚊興段	PF1133	1130	一般農業區	農牧用地
271	雲林縣	臺西鄉	和豐村	崙中段	PF1125	489	一般農業區	交通用地
272	雲林縣	臺西鄉	和豐村	崙西段	PF1119	270	一般農業區	養殖用地
273	雲林縣	臺西鄉	和豐村	崙中段	PF1125	461	一般農業區	水利用地
274	雲林縣	臺西鄉	和豐村	崙西段	PF1119	198	一般農業區	養殖用地
275	雲林縣	臺西鄉	和豐村	崙西段	PF1119	387	一般農業區	養殖用地
276	雲林縣	臺西鄉	和豐村	崙中段	PF1125	75	一般農業區	養殖用地
277	雲林縣	臺西鄉	和豐村	崙西段	PF1119	741	一般農業區	水利用地
278	雲林縣	臺西鄉	蚊港村	蚊港段	PF0452	692	一般農業區	養殖用地
279	雲林縣	臺西鄉	和豐村	崙西段	PF1119	112	一般農業區	養殖用地
280	雲林縣	臺西鄉	和豐村	崙中段	PF1125	675	一般農業區	農牧用地
281	雲林縣	臺西鄉	和豐村	崙西段	PF1119	103	一般農業區	養殖用地
282	雲林縣	臺西鄉	和豐村	蚊興段	PF1133	675	一般農業區	農牧用地
283	雲林縣	臺西鄉	和豐村	蚊興段	PF1133	457-5	一般農業區	農牧用地
284	雲林縣	臺西鄉	和豐村	蚊興段	PF1133	1203	一般農業區	農牧用地
285	雲林縣	臺西鄉	和豐村	崙中段	PF1125	429	一般農業區	農牧用地
286	雲林縣	臺西鄉	和豐村	崙中段	PF1125	231	一般農業區	農牧用地
287	雲林縣	臺西鄉	和豐村	崙中段	PF1125	901	一般農業區	農牧用地
288	雲林縣	臺西鄉	和豐村	崙中段	PF1125	189	一般農業區	養殖用地
289	雲林縣	臺西鄉	蚊港村	蚊港段	PF0452	713	一般農業區	農牧用地
290	雲林縣	臺西鄉	和豐村	崙中段	PF1125	691	一般農業區	交通用地
291	雲林縣	臺西鄉	和豐村	蚊興段	PF1133	1212	一般農業區	水利用地
292	雲林縣	臺西鄉	和豐村	蚊興段	PF1133	1039	一般農業區	養殖用地
293	雲林縣	臺西鄉	和豐村	崙西段	PF1119	598	一般農業區	農牧用地
294	雲林縣	臺西鄉	和豐村	崙中段	PF1125	543	一般農業區	養殖用地
295	雲林縣	臺西鄉	和豐村	崙中段	PF1125	914	一般農業區	養殖用地
296	雲林縣	臺西鄉	和豐村	蚊興段	PF1133	1186	一般農業區	農牧用地
297	雲林縣	臺西鄉	永豐村	崙西段	PF1119	905	一般農業區	養殖用地
298	雲林縣	臺西鄉	和豐村	崙西段	PF1119	434	一般農業區	水利用地
299	雲林縣	臺西鄉	蚊港村	蚊興段	PF1133	368	一般農業區	養殖用地
300	雲林縣	臺西鄉	蚊港村	蚊興段	PF1133	328	一般農業區	養殖用地
301	雲林縣	臺西鄉	和豐村	蚊興段	PF1133	697	一般農業區	農牧用地
302	雲林縣	臺西鄉	和豐村	崙中段	PF1125	917	一般農業區	農牧用地
303	雲林縣	臺西鄉	蚊港村	蚊港段	PF0452	666	一般農業區	養殖用地
304	雲林縣	臺西鄉	和豐村	崙中段	PF1125	863	一般農業區	養殖用地
305	雲林縣	臺西鄉	和豐村	崙中段	PF1125	190	一般農業區	養殖用地
306	雲林縣	臺西鄉	和豐村	崙西段	PF1119	381	一般農業區	養殖用地
307	雲林縣	臺西鄉	蚊港村	蚊港段	PF0452	869	一般農業區	養殖用地
308	雲林縣	臺西鄉	和豐村	崙中段	PF1125	400	一般農業區	養殖用地
309	雲林縣	臺西鄉	和豐村	蚊興段	PF1133	712	一般農業區	農牧用地

310	雲林縣	臺西鄉	蚊港村	蚊港段	PF0452	734-2	一般農業區	農牧用地
311	雲林縣	臺西鄉	和豐村	崙中段	PF1125	505	一般農業區	農牧用地
312	雲林縣	臺西鄉	蚊港村	蚊港段	PF0452	663	一般農業區	養殖用地
313	雲林縣	臺西鄉	和豐村	蚊興段	PF1133	912	一般農業區	農牧用地
314	雲林縣	臺西鄉	和豐村	崙中段	PF1125	129	一般農業區	農牧用地
315	雲林縣	臺西鄉	蚊港村	蚊港段	PF0452	524-1	一般農業區	農牧用地
316	雲林縣	臺西鄉	和豐村	崙中段	PF1125	841	一般農業區	養殖用地
317	雲林縣	臺西鄉	蚊港村	蚊興段	PF1133	366	一般農業區	養殖用地
318	雲林縣	臺西鄉	蚊港村	蚊港段	PF0452	147-167	一般農業區	農牧用地
319	雲林縣	臺西鄉	蚊港村	蚊港段	PF0452	827	一般農業區	養殖用地
320	雲林縣	臺西鄉	和豐村	崙中段	PF1125	619	一般農業區	水利用地
321	雲林縣	臺西鄉	和豐村	蚊興段	PF1133	1213	一般農業區	養殖用地
322	雲林縣	臺西鄉	蚊港村	蚊港段	PF0452	508-1	一般農業區	養殖用地
323	雲林縣	臺西鄉	和豐村	崙中段	PF1125	517	一般農業區	農牧用地
324	雲林縣	臺西鄉	永豐村	崙西段	PF1119	875	一般農業區	養殖用地
325	雲林縣	臺西鄉	和豐村	蚊興段	PF1133	1096	一般農業區	農牧用地
326	雲林縣	臺西鄉	蚊港村	蚊港段	PF0452	566-1	一般農業區	養殖用地
327	雲林縣	臺西鄉	蚊港村	蚊港段	PF0452	496	一般農業區	養殖用地
328	雲林縣	臺西鄉	永豐村	崙中段	PF1125	1333	一般農業區	養殖用地
329	雲林縣	臺西鄉	永豐村	崙西段	PF1119	996	一般農業區	養殖用地
330	雲林縣	臺西鄉	和豐村	崙中段	PF1125	570	一般農業區	養殖用地
331	雲林縣	臺西鄉	和豐村	蚊興段	PF1133	839	一般農業區	養殖用地
332	雲林縣	臺西鄉	和豐村	崙西段	PF1119	210	一般農業區	養殖用地
333	雲林縣	臺西鄉	永豐村	崙西段	PF1119	1024	一般農業區	水利用地
334	雲林縣	臺西鄉	和豐村	崙西段	PF1119	496	一般農業區	養殖用地
335	雲林縣	臺西鄉	蚊港村	蚊港段	PF0452	498-1	一般農業區	農牧用地
336	雲林縣	臺西鄉	和豐村	蚊興段	PF1133	942	一般農業區	養殖用地
337	雲林縣	臺西鄉	和豐村	崙中段	PF1125	499-1	一般農業區	養殖用地
338	雲林縣	臺西鄉	永豐村	崙西段	PF1119	769	一般農業區	養殖用地
339	雲林縣	臺西鄉	和豐村	崙西段	PF1119	455	一般農業區	養殖用地
340	雲林縣	臺西鄉	和豐村	崙中段	PF1125	561	一般農業區	水利用地
341	雲林縣	臺西鄉	蚊港村	蚊興段	PF1133	426	一般農業區	農牧用地
342	雲林縣	臺西鄉	和豐村	崙西段	PF1119	413	一般農業區	養殖用地
343	雲林縣	臺西鄉	和豐村	崙西段	PF1119	195	一般農業區	養殖用地
344	雲林縣	臺西鄉	和豐村	崙中段	PF1125	389	一般農業區	養殖用地
345	雲林縣	臺西鄉	和豐村	崙西段	PF1119	748	一般農業區	養殖用地
346	雲林縣	臺西鄉	蚊港村	蚊港段	PF0452	629-2	一般農業區	交通用地
347	雲林縣	臺西鄉	和豐村	崙西段	PF1119	362	一般農業區	養殖用地
348	雲林縣	臺西鄉	蚊港村	蚊港段	PF0452	548-8	一般農業區	水利用地
349	雲林縣	臺西鄉	和豐村	蚊興段	PF1133	726	一般農業區	農牧用地
350	雲林縣	臺西鄉	和豐村	崙西段	PF1119	375	一般農業區	養殖用地
351	雲林縣	臺西鄉	蚊港村	蚊興段	PF1133	525	一般農業區	養殖用地
352	雲林縣	臺西鄉	和豐村	崙西段	PF1119	211	一般農業區	養殖用地
353	雲林縣	臺西鄉	和豐村	崙西段	PF1119	461	一般農業區	農牧用地
354	雲林縣	臺西鄉	和豐村	崙西段	PF1119	697	一般農業區	養殖用地

355	雲林縣	臺西鄉	蚊港村	蚊興段	PF1133	572	一般農業區	養殖用地
356	雲林縣	臺西鄉	和豐村	崙西段	PF1119	678	一般農業區	養殖用地
357	雲林縣	臺西鄉	永豐村	崙中段	PF1125	1307	一般農業區	養殖用地
358	雲林縣	臺西鄉	蚊港村	蚊港段	PF0452	519-4	一般農業區	農牧用地
359	雲林縣	臺西鄉	和豐村	崙中段	PF1125	660	一般農業區	養殖用地
360	雲林縣	臺西鄉	和豐村	崙中段	PF1125	610	一般農業區	農牧用地
361	雲林縣	臺西鄉	永豐村	崙西段	PF1119	884	一般農業區	養殖用地
362	雲林縣	臺西鄉	和豐村	蚊興段	PF1133	1176	一般農業區	農牧用地
363	雲林縣	臺西鄉	蚊港村	蚊港段	PF0452	637	一般農業區	農牧用地
364	雲林縣	臺西鄉	蚊港村	蚊港段	PF0452	688-1	一般農業區	養殖用地
365	雲林縣	臺西鄉	和豐村	崙西段	PF1119	361	一般農業區	養殖用地
366	雲林縣	臺西鄉	和豐村	崙中段	PF1125	871	一般農業區	養殖用地
367	雲林縣	臺西鄉	和豐村	崙西段	PF1119	159	一般農業區	農牧用地
368	雲林縣	臺西鄉	和豐村	蚊興段	PF1133	1193	一般農業區	農牧用地
369	雲林縣	臺西鄉	和豐村	崙西段	PF1119	513	一般農業區	水利用地
370	雲林縣	臺西鄉	永豐村	崙西段	PF1119	882-1	一般農業區	養殖用地
371	雲林縣	臺西鄉	蚊港村	蚊港段	PF0452	850	一般農業區	養殖用地
372	雲林縣	臺西鄉	蚊港村	蚊港段	PF0452	837	一般農業區	養殖用地
373	雲林縣	臺西鄉	和豐村	崙西段	PF1119	476	一般農業區	養殖用地
374	雲林縣	臺西鄉	永豐村	崙中段	PF1125	1269	一般農業區	農牧用地
375	雲林縣	臺西鄉	和豐村	崙西段	PF1119	379	一般農業區	養殖用地
376	雲林縣	臺西鄉	永豐村	崙中段	PF1125	999	一般農業區	養殖用地
377	雲林縣	臺西鄉	和豐村	崙中段	PF1125	67	一般農業區	農牧用地
378	雲林縣	臺西鄉	蚊港村	蚊興段	PF1133	317	一般農業區	養殖用地
379	雲林縣	臺西鄉	和豐村	蚊興段	PF1133	603	一般農業區	養殖用地
380	雲林縣	臺西鄉	和豐村	崙西段	PF1119	503	一般農業區	養殖用地
381	雲林縣	臺西鄉	和豐村	崙中段	PF1125	72	一般農業區	養殖用地
382	雲林縣	臺西鄉	蚊港村	蚊港段	PF0452	9999-687	暫未編定	暫未編定
383	雲林縣	臺西鄉	和豐村	蚊興段	PF1133	1087	一般農業區	農牧用地
384	雲林縣	臺西鄉	蚊港村	蚊港段	PF0452	495	一般農業區	養殖用地
385	雲林縣	臺西鄉	蚊港村	蚊港段	PF0452	848	一般農業區	養殖用地
386	雲林縣	臺西鄉	永豐村	崙西段	PF1119	788	一般農業區	水利用地
387	雲林縣	臺西鄉	和豐村	崙中段	PF1125	37	一般農業區	農牧用地
388	雲林縣	臺西鄉	蚊港村	蚊港段	PF0452	562-2	一般農業區	養殖用地
389	雲林縣	臺西鄉	永豐村	崙中段	PF1125	970	一般農業區	農牧用地
390	雲林縣	臺西鄉	蚊港村	蚊興段	PF1133	375	一般農業區	養殖用地
391	雲林縣	臺西鄉	和豐村	崙西段	PF1119	570	一般農業區	農牧用地
392	雲林縣	臺西鄉	和豐村	崙中段	PF1125	248	一般農業區	農牧用地
393	雲林縣	臺西鄉	蚊港村	蚊港段	PF0452	147-101	一般農業區	水利用地
394	雲林縣	臺西鄉	和豐村	崙中段	PF1125	730	一般農業區	農牧用地
395	雲林縣	臺西鄉	蚊港村	蚊興段	PF1133	421	一般農業區	養殖用地
396	雲林縣	臺西鄉	和豐村	崙西段	PF1119	233	一般農業區	養殖用地
397	雲林縣	臺西鄉	永豐村	崙中段	PF1125	1263	一般農業區	農牧用地
398	雲林縣	臺西鄉	和豐村	崙西段	PF1119	63	一般農業區	農牧用地
399	雲林縣	臺西鄉	和豐村	蚊興段	PF1133	642	一般農業區	養殖用地

400	雲林縣	臺西鄉	永豐村	崙中段	PF1125	1357	一般農業區	養殖用地
401	雲林縣	臺西鄉	永豐村	崙西段	PF1119	892	一般農業區	養殖用地
402	雲林縣	臺西鄉	和豐村	崙西段	PF1119	202	一般農業區	養殖用地
403	雲林縣	臺西鄉	和豐村	崙西段	PF1119	201	一般農業區	養殖用地
404	雲林縣	臺西鄉	和豐村	崙西段	PF1119	396	一般農業區	農牧用地
405	雲林縣	臺西鄉	永豐村	崙西段	PF1119	881	一般農業區	養殖用地
406	雲林縣	臺西鄉	和豐村	蚊興段	PF1133	700	一般農業區	農牧用地
407	雲林縣	臺西鄉	和豐村	崙中段	PF1125	929	一般農業區	水利用地
408	雲林縣	臺西鄉	和豐村	蚊興段	PF1133	588	一般農業區	水利用地
409	雲林縣	臺西鄉	蚊港村	蚊興段	PF1133	371	一般農業區	養殖用地
410	雲林縣	臺西鄉	和豐村	崙中段	PF1125	879	一般農業區	水利用地
411	雲林縣	臺西鄉	蚊港村	蚊港段	PF0452	823	一般農業區	養殖用地
412	雲林縣	臺西鄉	和豐村	崙西段	PF1119	660	一般農業區	農牧用地
413	雲林縣	臺西鄉	永豐村	崙中段	PF1125	1333-1	一般農業區	養殖用地
414	雲林縣	臺西鄉	蚊港村	蚊港段	PF0452	540-1	一般農業區	水利用地
415	雲林縣	臺西鄉	和豐村	崙西段	PF1119	180	一般農業區	養殖用地
416	雲林縣	臺西鄉	和豐村	崙西段	PF1119	435	一般農業區	養殖用地
417	雲林縣	臺西鄉	和豐村	崙西段	PF1119	8	一般農業區	養殖用地
418	雲林縣	臺西鄉	和豐村	崙中段	PF1125	608	一般農業區	農牧用地
419	雲林縣	臺西鄉	和豐村	崙中段	PF1125	108	一般農業區	農牧用地
420	雲林縣	臺西鄉	永豐村	崙中段	PF1125	1305	一般農業區	農牧用地
421	雲林縣	臺西鄉	永豐村	崙中段	PF1125	1301	一般農業區	農牧用地
422	雲林縣	臺西鄉	永豐村	崙西段	PF1119	940	一般農業區	水利用地
423	雲林縣	臺西鄉	和豐村	崙西段	PF1119	352	一般農業區	養殖用地
424	雲林縣	臺西鄉	永豐村	崙西段	PF1119	878	一般農業區	養殖用地
425	雲林縣	臺西鄉	蚊港村	蚊興段	PF1133	363	一般農業區	養殖用地
426	雲林縣	臺西鄉	蚊港村	蚊港段	PF0452	147-165	一般農業區	農牧用地
427	雲林縣	臺西鄉	和豐村	崙中段	PF1125	739	一般農業區	養殖用地
428	雲林縣	臺西鄉	和豐村	蚊興段	PF1133	1232	一般農業區	養殖用地
429	雲林縣	臺西鄉	和豐村	崙中段	PF1125	692	一般農業區	養殖用地
430	雲林縣	臺西鄉	和豐村	崙中段	PF1125	638	一般農業區	農牧用地
431	雲林縣	臺西鄉	和豐村	崙中段	PF1125	819	一般農業區	養殖用地
432	雲林縣	臺西鄉	蚊港村	蚊港段	PF0452	601	一般農業區	養殖用地
433	雲林縣	臺西鄉	和豐村	蚊興段	PF1133	1199	一般農業區	養殖用地
434	雲林縣	臺西鄉	蚊港村	蚊港段	PF0452	510-7	一般農業區	養殖用地
435	雲林縣	臺西鄉	永豐村	崙中段	PF1125	1013	一般農業區	交通用地
436	雲林縣	臺西鄉	蚊港村	蚊港段	PF0452	621	一般農業區	養殖用地
437	雲林縣	臺西鄉	和豐村	崙中段	PF1125	92	一般農業區	養殖用地
438	雲林縣	臺西鄉	蚊港村	蚊港段	PF0452	865	一般農業區	養殖用地
439	雲林縣	臺西鄉	和豐村	崙中段	PF1125	24	一般農業區	農牧用地
440	雲林縣	臺西鄉	和豐村	崙中段	PF1125	596	一般農業區	養殖用地
441	雲林縣	臺西鄉	蚊港村	蚊港段	PF0452	693-1	一般農業區	水利用地
442	雲林縣	臺西鄉	和豐村	崙中段	PF1125	864	一般農業區	養殖用地
443	雲林縣	臺西鄉	永豐村	崙中段	PF1125	933	一般農業區	交通用地
444	雲林縣	臺西鄉	和豐村	蚊興段	PF1133	980	一般農業區	農牧用地

445	雲林縣	臺西鄉	和豐村	蚊興段	PF1133	477	一般農業區	交通用地
446	雲林縣	臺西鄉	和豐村	崙中段	PF1125	763-1	一般農業區	養殖用地
447	雲林縣	臺西鄉	和豐村	崙中段	PF1125	887	一般農業區	水利用地
448	雲林縣	臺西鄉	和豐村	崙中段	PF1125	732	一般農業區	水利用地
449	雲林縣	臺西鄉	和豐村	崙西段	PF1119	152	一般農業區	養殖用地
450	雲林縣	臺西鄉	蚊港村	蚊港段	PF0452	730-1	一般農業區	水利用地
451	雲林縣	臺西鄉	永豐村	崙中段	PF1125	1364	一般農業區	養殖用地
452	雲林縣	臺西鄉	和豐村	崙中段	PF1125	787	一般農業區	養殖用地
453	雲林縣	臺西鄉	蚊港村	蚊港段	PF0452	814	一般農業區	養殖用地
454	雲林縣	臺西鄉	蚊港村	蚊港段	PF0452	147-186	一般農業區	農牧用地
455	雲林縣	臺西鄉	蚊港村	蚊港段	PF0452	581	一般農業區	養殖用地
456	雲林縣	臺西鄉	蚊港村	蚊港段	PF0452	646	一般農業區	養殖用地
457	雲林縣	臺西鄉	永豐村	崙西段	PF1119	890	一般農業區	養殖用地
458	雲林縣	臺西鄉	和豐村	崙西段	PF1119	526	一般農業區	養殖用地
459	雲林縣	臺西鄉	和豐村	崙中段	PF1125	1041	一般農業區	水利用地
460	雲林縣	臺西鄉	永豐村	崙西段	PF1119	971	一般農業區	養殖用地
461	雲林縣	臺西鄉	蚊港村	蚊港段	PF0452	866	一般農業區	養殖用地
462	雲林縣	臺西鄉	蚊港村	蚊興段	PF1133	309	一般農業區	養殖用地
463	雲林縣	臺西鄉	蚊港村	蚊港段	PF0452	518-8	一般農業區	養殖用地
464	雲林縣	臺西鄉	蚊港村	蚊興段	PF1133	427	一般農業區	養殖用地
465	雲林縣	臺西鄉	和豐村	崙中段	PF1125	654	一般農業區	養殖用地
466	雲林縣	臺西鄉	永豐村	崙中段	PF1125	977	一般農業區	水利用地
467	雲林縣	臺西鄉	和豐村	崙中段	PF1125	302	一般農業區	水利用地
468	雲林縣	臺西鄉	和豐村	崙西段	PF1119	543	一般農業區	養殖用地
469	雲林縣	臺西鄉	永豐村	崙中段	PF1125	1296	一般農業區	農牧用地
470	雲林縣	臺西鄉	和豐村	崙中段	PF1125	713	一般農業區	養殖用地
471	雲林縣	臺西鄉	蚊港村	蚊港段	PF0452	527-6	一般農業區	農牧用地
472	雲林縣	臺西鄉	和豐村	蚊興段	PF1133	836	一般農業區	農牧用地
473	雲林縣	臺西鄉	蚊港村	蚊港段	PF0452	675-2	一般農業區	養殖用地
474	雲林縣	臺西鄉	蚊港村	蚊港段	PF0452	883	一般農業區	農牧用地
475	雲林縣	臺西鄉	和豐村	崙中段	PF1125	173	一般農業區	水利用地
476	雲林縣	臺西鄉	和豐村	崙中段	PF1125	205	一般農業區	農牧用地
477	雲林縣	臺西鄉	蚊港村	蚊港段	PF0452	147-158	一般農業區	農牧用地
478	雲林縣	臺西鄉	和豐村	崙西段	PF1119	484	一般農業區	養殖用地
479	雲林縣	臺西鄉	和豐村	崙中段	PF1125	141	一般農業區	農牧用地
480	雲林縣	臺西鄉	蚊港村	蚊港段	PF0452	683	一般農業區	養殖用地
481	雲林縣	臺西鄉	和豐村	蚊興段	PF1133	493	一般農業區	農牧用地
482	雲林縣	臺西鄉	和豐村	蚊興段	PF1133	1218	一般農業區	養殖用地
483	雲林縣	臺西鄉	和豐村	崙西段	PF1119	594	一般農業區	養殖用地
484	雲林縣	臺西鄉	永豐村	崙西段	PF1119	1022	一般農業區	水利用地
485	雲林縣	臺西鄉	和豐村	蚊興段	PF1133	766	一般農業區	養殖用地
486	雲林縣	臺西鄉	和豐村	崙中段	PF1125	520	一般農業區	水利用地
487	雲林縣	臺西鄉	和豐村	崙中段	PF1125	51	一般農業區	水利用地
488	雲林縣	臺西鄉	和豐村	崙中段	PF1125	402	一般農業區	養殖用地
489	雲林縣	臺西鄉	和豐村	蚊興段	PF1133	646	一般農業區	養殖用地

490	雲林縣	臺西鄉	永豐村	崙西段	PF1119	809	一般農業區	養殖用地
491	雲林縣	臺西鄉	蚊港村	蚊港段	PF0452	829	一般農業區	養殖用地
492	雲林縣	臺西鄉	和豐村	崙中段	PF1125	799	一般農業區	農牧用地
493	雲林縣	臺西鄉	永豐村	崙中段	PF1125	1231	一般農業區	農牧用地
494	雲林縣	臺西鄉	和豐村	崙中段	PF1125	773	一般農業區	農牧用地
495	雲林縣	臺西鄉	和豐村	崙西段	PF1119	130	一般農業區	養殖用地
496	雲林縣	臺西鄉	和豐村	崙中段	PF1125	290	一般農業區	水利用地
497	雲林縣	臺西鄉	永豐村	崙中段	PF1125	961	一般農業區	農牧用地
498	雲林縣	臺西鄉	和豐村	蚊興段	PF1133	632	一般農業區	養殖用地
499	雲林縣	臺西鄉	和豐村	崙中段	PF1125	607	一般農業區	養殖用地
500	雲林縣	臺西鄉	蚊港村	蚊港段	PF0452	500	一般農業區	養殖用地
501	雲林縣	臺西鄉	和豐村	蚊興段	PF1133	628	一般農業區	甲種建築用地
502	雲林縣	臺西鄉	和豐村	崙中段	PF1125	530	一般農業區	水利用地
503	雲林縣	臺西鄉	和豐村	崙中段	PF1125	896	一般農業區	農牧用地
504	雲林縣	臺西鄉	永豐村	崙西段	PF1119	800	一般農業區	養殖用地
505	雲林縣	臺西鄉	永豐村	港西段	PF1130	42	一般農業區	水利用地
506	雲林縣	臺西鄉	和豐村	蚊興段	PF1133	695	一般農業區	農牧用地
507	雲林縣	臺西鄉	和豐村	崙中段	PF1125	888	一般農業區	水利用地
508	雲林縣	臺西鄉	和豐村	崙中段	PF1125	883	一般農業區	農牧用地
509	雲林縣	臺西鄉	和豐村	崙中段	PF1125	926	一般農業區	養殖用地
510	雲林縣	臺西鄉	永豐村	崙西段	PF1119	961	一般農業區	養殖用地
511	雲林縣	臺西鄉	蚊港村	蚊港段	PF0452	538-1	一般農業區	農牧用地
512	雲林縣	臺西鄉	和豐村	崙西段	PF1119	227	一般農業區	養殖用地
513	雲林縣	臺西鄉	和豐村	蚊興段	PF1133	666	一般農業區	甲種建築用地
514	雲林縣	臺西鄉	蚊港村	蚊興段	PF1133	319	一般農業區	養殖用地
515	雲林縣	臺西鄉	和豐村	蚊興段	PF1133	714	一般農業區	水利用地
516	雲林縣	臺西鄉	和豐村	崙中段	PF1125	551	一般農業區	水利用地
517	雲林縣	臺西鄉	永豐村	崙西段	PF1119	767	一般農業區	養殖用地
518	雲林縣	臺西鄉	和豐村	崙西段	PF1119	605	一般農業區	養殖用地
519	雲林縣	臺西鄉	和豐村	蚊興段	PF1133	1123	一般農業區	農牧用地
520	雲林縣	臺西鄉	和豐村	崙西段	PF1119	527	一般農業區	養殖用地
521	雲林縣	臺西鄉	和豐村	崙中段	PF1125	281	一般農業區	農牧用地
522	雲林縣	臺西鄉	和豐村	崙中段	PF1125	738	一般農業區	養殖用地
523	雲林縣	臺西鄉	和豐村	崙西段	PF1119	690	一般農業區	水利用地
524	雲林縣	臺西鄉	蚊港村	蚊港段	PF0452	147-177	一般農業區	農牧用地
525	雲林縣	臺西鄉	和豐村	蚊興段	PF1133	647	一般農業區	養殖用地
526	雲林縣	臺西鄉	和豐村	崙中段	PF1125	709	一般農業區	養殖用地
527	雲林縣	臺西鄉	蚊港村	蚊興段	PF1133	506	一般農業區	交通用地
528	雲林縣	臺西鄉	和豐村	崙中段	PF1125	912	一般農業區	養殖用地
529	雲林縣	臺西鄉	和豐村	崙西段	PF1119	492	一般農業區	養殖用地
530	雲林縣	臺西鄉	和豐村	崙中段	PF1125	655	一般農業區	養殖用地
531	雲林縣	臺西鄉	蚊港村	蚊興段	PF1133	544	一般農業區	養殖用地
532	雲林縣	臺西鄉	蚊港村	蚊港段	PF0452	553	一般農業區	養殖用地
533	雲林縣	臺西鄉	和豐村	崙西段	PF1119	816	一般農業區	水利用地
534	雲林縣	臺西鄉	和豐村	崙西段	PF1119	11	一般農業區	農牧用地

535	雲林縣	臺西鄉	和豐村	崙西段	PF1119	70	一般農業區	養殖用地
536	雲林縣	臺西鄉	蚊港村	蚊港段	PF0452	831	一般農業區	養殖用地
537	雲林縣	臺西鄉	和豐村	崙西段	PF1119	164	一般農業區	水利用地
538	雲林縣	臺西鄉	蚊港村	蚊港段	PF0452	573	一般農業區	農牧用地
539	雲林縣	臺西鄉	和豐村	崙西段	PF1119	556	一般農業區	養殖用地
540	雲林縣	臺西鄉	永豐村	崙西段	PF1119	915	一般農業區	養殖用地
541	雲林縣	臺西鄉	永豐村	崙中段	PF1125	1258	一般農業區	交通用地
542	雲林縣	臺西鄉	和豐村	崙中段	PF1125	552	一般農業區	農牧用地
543	雲林縣	臺西鄉	蚊港村	蚊興段	PF1133	561	一般農業區	養殖用地
544	雲林縣	臺西鄉	和豐村	蚊興段	PF1133	1163	一般農業區	農牧用地
545	雲林縣	臺西鄉	蚊港村	蚊港段	PF0452	576	一般農業區	養殖用地
546	雲林縣	臺西鄉	和豐村	崙中段	PF1125	25-2	一般農業區	農牧用地
547	雲林縣	臺西鄉	蚊港村	蚊港段	PF0452	810	一般農業區	養殖用地
548	雲林縣	臺西鄉	蚊港村	蚊港段	PF0452	508-2	一般農業區	養殖用地
549	雲林縣	臺西鄉	和豐村	蚊興段	PF1133	1060	一般農業區	養殖用地
550	雲林縣	臺西鄉	蚊港村	蚊港段	PF0452	795	一般農業區	農牧用地
551	雲林縣	臺西鄉	蚊港村	蚊興段	PF1133	396	一般農業區	農牧用地
552	雲林縣	臺西鄉	和豐村	崙中段	PF1125	35	一般農業區	水利用地
553	雲林縣	臺西鄉	和豐村	崙西段	PF1119	99	一般農業區	養殖用地
554	雲林縣	臺西鄉	和豐村	蚊興段	PF1133	1027	一般農業區	農牧用地
555	雲林縣	臺西鄉	和豐村	蚊興段	PF1133	616	一般農業區	水利用地
556	雲林縣	臺西鄉	永豐村	崙中段	PF1125	1306	一般農業區	農牧用地
557	雲林縣	臺西鄉	和豐村	崙西段	PF1119	832	一般農業區	農牧用地
558	雲林縣	臺西鄉	和豐村	崙中段	PF1125	930	一般農業區	農牧用地
559	雲林縣	臺西鄉	和豐村	崙中段	PF1125	679	一般農業區	養殖用地
560	雲林縣	臺西鄉	永豐村	崙西段	PF1119	877	一般農業區	養殖用地
561	雲林縣	臺西鄉	永豐村	崙西段	PF1119	893	一般農業區	養殖用地
562	雲林縣	臺西鄉	永豐村	崙西段	PF1119	1035	一般農業區	養殖用地
563	雲林縣	臺西鄉	和豐村	崙中段	PF1125	627	一般農業區	養殖用地
564	雲林縣	臺西鄉	和豐村	蚊興段	PF1133	723	一般農業區	農牧用地
565	雲林縣	臺西鄉	和豐村	蚊興段	PF1133	833	一般農業區	農牧用地
566	雲林縣	臺西鄉	蚊港村	蚊港段	PF0452	530	一般農業區	農牧用地
567	雲林縣	臺西鄉	蚊港村	蚊興段	PF1133	413	一般農業區	交通用地
568	雲林縣	臺西鄉	蚊港村	蚊興段	PF1133	527	一般農業區	養殖用地
569	雲林縣	臺西鄉	和豐村	崙中段	PF1125	921	一般農業區	養殖用地
570	雲林縣	臺西鄉	和豐村	崙中段	PF1125	383	一般農業區	農牧用地
571	雲林縣	臺西鄉	和豐村	崙西段	PF1119	551	一般農業區	養殖用地
572	雲林縣	臺西鄉	和豐村	崙中段	PF1125	273	一般農業區	農牧用地
573	雲林縣	臺西鄉	和豐村	蚊興段	PF1133	522	一般農業區	水利用地
574	雲林縣	臺西鄉	永豐村	崙中段	PF1125	1302	一般農業區	農牧用地
575	雲林縣	臺西鄉	和豐村	崙中段	PF1125	925	一般農業區	交通用地
576	雲林縣	臺西鄉	和豐村	崙中段	PF1125	192	一般農業區	養殖用地
577	雲林縣	臺西鄉	蚊港村	蚊港段	PF0452	567	一般農業區	養殖用地
578	雲林縣	臺西鄉	永豐村	崙西段	PF1119	981	一般農業區	農牧用地
579	雲林縣	臺西鄉	和豐村	蚊興段	PF1133	1205	一般農業區	農牧用地

580	雲林縣	臺西鄉	和豐村	崙西段	PF1119	839	一般農業區	養殖用地
581	雲林縣	臺西鄉	和豐村	蚊興段	PF1133	789	一般農業區	農牧用地
582	雲林縣	臺西鄉	和豐村	崙西段	PF1119	136	一般農業區	水利用地
583	雲林縣	臺西鄉	永豐村	崙西段	PF1119	896	一般農業區	養殖用地
584	雲林縣	臺西鄉	和豐村	崙中段	PF1125	487	一般農業區	養殖用地
585	雲林縣	臺西鄉	永豐村	崙西段	PF1119	755	一般農業區	養殖用地
586	雲林縣	臺西鄉	和豐村	蚊興段	PF1133	648	一般農業區	農牧用地
587	雲林縣	臺西鄉	和豐村	崙西段	PF1119	423	一般農業區	養殖用地
588	雲林縣	臺西鄉	永豐村	崙中段	PF1125	967	一般農業區	水利用地
589	雲林縣	臺西鄉	和豐村	崙中段	PF1125	633	一般農業區	水利用地
590	雲林縣	臺西鄉	和豐村	崙中段	PF1125	539	一般農業區	養殖用地
591	雲林縣	臺西鄉	和豐村	崙西段	PF1119	456	一般農業區	養殖用地
592	雲林縣	臺西鄉	和豐村	崙中段	PF1125	866	一般農業區	養殖用地
593	雲林縣	臺西鄉	和豐村	崙西段	PF1119	439	一般農業區	水利用地
594	雲林縣	臺西鄉	蚊港村	蚊港段	PF0452	744	一般農業區	農牧用地
595	雲林縣	臺西鄉	和豐村	崙中段	PF1125	533	一般農業區	交通用地
596	雲林縣	臺西鄉	和豐村	崙西段	PF1119	53	一般農業區	養殖用地
597	雲林縣	臺西鄉	蚊港村	蚊港段	PF0452	147-172	一般農業區	農牧用地
598	雲林縣	臺西鄉	蚊港村	蚊港段	PF0452	870	一般農業區	農牧用地
599	雲林縣	臺西鄉	和豐村	崙中段	PF1125	695	一般農業區	養殖用地
600	雲林縣	臺西鄉	永豐村	崙中段	PF1125	1308	一般農業區	農牧用地
601	雲林縣	臺西鄉	和豐村	崙西段	PF1119	848	一般農業區	水利用地
602	雲林縣	臺西鄉	和豐村	崙西段	PF1119	494	一般農業區	養殖用地
603	雲林縣	臺西鄉	和豐村	崙西段	PF1119	5	一般農業區	農牧用地
604	雲林縣	臺西鄉	蚊港村	蚊港段	PF0452	543	一般農業區	農牧用地
605	雲林縣	臺西鄉	和豐村	崙西段	PF1119	329	一般農業區	水利用地
606	雲林縣	臺西鄉	蚊港村	蚊港段	PF0452	540	一般農業區	養殖用地
607	雲林縣	臺西鄉	和豐村	崙西段	PF1119	475	一般農業區	養殖用地
608	雲林縣	臺西鄉	永豐村	崙中段	PF1125	938	一般農業區	養殖用地
609	雲林縣	臺西鄉	和豐村	崙中段	PF1125	703	一般農業區	養殖用地
610	雲林縣	臺西鄉	和豐村	蚊興段	PF1133	924	一般農業區	養殖用地
611	雲林縣	臺西鄉	蚊港村	蚊港段	PF0452	147-178	一般農業區	養殖用地
612	雲林縣	臺西鄉	和豐村	蚊興段	PF1133	1092	一般農業區	農牧用地
613	雲林縣	臺西鄉	蚊港村	蚊興段	PF1133	534	一般農業區	養殖用地
614	雲林縣	臺西鄉	永豐村	崙西段	PF1119	947	一般農業區	養殖用地
615	雲林縣	臺西鄉	和豐村	蚊興段	PF1133	1196	一般農業區	農牧用地
616	雲林縣	臺西鄉	和豐村	崙西段	PF1119	463	一般農業區	農牧用地
617	雲林縣	臺西鄉	和豐村	崙西段	PF1119	62	一般農業區	養殖用地
618	雲林縣	臺西鄉	和豐村	崙西段	PF1119	418	一般農業區	養殖用地
619	雲林縣	臺西鄉	永豐村	崙西段	PF1119	891	一般農業區	養殖用地
620	雲林縣	臺西鄉	蚊港村	蚊興段	PF1133	308	一般農業區	養殖用地
621	雲林縣	臺西鄉	和豐村	蚊興段	PF1133	1228	一般農業區	農牧用地
622	雲林縣	臺西鄉	永豐村	崙中段	PF1125	941	一般農業區	農牧用地
623	雲林縣	臺西鄉	和豐村	崙西段	PF1119	74	一般農業區	農牧用地
624	雲林縣	臺西鄉	和豐村	崙西段	PF1119	826-3	一般農業區	養殖用地

625	雲林縣	臺西鄉	和豐村	崙西段	PF1119	634	一般農業區	養殖用地
626	雲林縣	臺西鄉	和豐村	崙西段	PF1119	197-3	一般農業區	養殖用地
627	雲林縣	臺西鄉	和豐村	崙西段	PF1119	238	一般農業區	養殖用地
628	雲林縣	臺西鄉	和豐村	蚊興段	PF1133	1073	一般農業區	養殖用地
629	雲林縣	臺西鄉	和豐村	崙西段	PF1119	407	一般農業區	養殖用地
630	雲林縣	臺西鄉	和豐村	蚊興段	PF1133	608	一般農業區	養殖用地
631	雲林縣	臺西鄉	和豐村	崙中段	PF1125	271	一般農業區	農牧用地
632	雲林縣	臺西鄉	和豐村	崙西段	PF1119	385	一般農業區	養殖用地
633	雲林縣	臺西鄉	蚊港村	蚊興段	PF1133	558	一般農業區	養殖用地
634	雲林縣	臺西鄉	和豐村	蚊興段	PF1133	623	一般農業區	養殖用地
635	雲林縣	臺西鄉	蚊港村	蚊港段	PF0452	854	一般農業區	養殖用地
636	雲林縣	臺西鄉	和豐村	崙中段	PF1125	251	一般農業區	水利用地
637	雲林縣	臺西鄉	永豐村	崙西段	PF1119	974	一般農業區	甲種建築用地
638	雲林縣	臺西鄉	蚊港村	蚊港段	PF0452	875	一般農業區	養殖用地
639	雲林縣	臺西鄉	和豐村	崙中段	PF1125	902	一般農業區	農牧用地
640	雲林縣	臺西鄉	永豐村	崙西段	PF1119	923	一般農業區	養殖用地
641	雲林縣	臺西鄉	蚊港村	蚊港段	PF0452	147-187	一般農業區	農牧用地
642	雲林縣	臺西鄉	和豐村	崙中段	PF1125	468	一般農業區	養殖用地
643	雲林縣	臺西鄉	和豐村	蚊興段	PF1133	718	一般農業區	水利用地
644	雲林縣	臺西鄉	蚊港村	蚊興段	PF1133	316	一般農業區	養殖用地
645	雲林縣	臺西鄉	和豐村	崙中段	PF1125	606	一般農業區	養殖用地
646	雲林縣	臺西鄉	蚊港村	蚊港段	PF0452	657	一般農業區	水利用地
647	雲林縣	臺西鄉	和豐村	崙中段	PF1125	759	一般農業區	農牧用地
648	雲林縣	臺西鄉	蚊港村	蚊港段	PF0452	820	一般農業區	養殖用地
649	雲林縣	臺西鄉	和豐村	蚊興段	PF1133	926	一般農業區	養殖用地
650	雲林縣	臺西鄉	永豐村	崙中段	PF1125	959	一般農業區	農牧用地
651	雲林縣	臺西鄉	和豐村	蚊興段	PF1133	1030	一般農業區	養殖用地
652	雲林縣	臺西鄉	和豐村	崙西段	PF1119	593	一般農業區	水利用地
653	雲林縣	臺西鄉	蚊港村	蚊港段	PF0452	500-1	一般農業區	農牧用地
654	雲林縣	臺西鄉	永豐村	崙西段	PF1119	872	一般農業區	農牧用地
655	雲林縣	臺西鄉	永豐村	崙西段	PF1119	882	一般農業區	養殖用地
656	雲林縣	臺西鄉	和豐村	崙中段	PF1125	365	一般農業區	水利用地
657	雲林縣	臺西鄉	和豐村	崙中段	PF1125	755	一般農業區	農牧用地
658	雲林縣	臺西鄉	永豐村	崙西段	PF1119	963	一般農業區	養殖用地
659	雲林縣	臺西鄉	和豐村	崙西段	PF1119	672	一般農業區	養殖用地
660	雲林縣	臺西鄉	蚊港村	蚊港段	PF0452	582	一般農業區	養殖用地
661	雲林縣	臺西鄉	和豐村	蚊興段	PF1133	925	一般農業區	養殖用地
662	雲林縣	臺西鄉	和豐村	蚊興段	PF1133	878	一般農業區	養殖用地
663	雲林縣	臺西鄉	永豐村	崙西段	PF1119	290	一般農業區	養殖用地
664	雲林縣	臺西鄉	蚊港村	蚊興段	PF1133	412	一般農業區	農牧用地
665	雲林縣	臺西鄉	和豐村	崙中段	PF1125	127	一般農業區	水利用地
666	雲林縣	臺西鄉	永豐村	崙中段	PF1125	1280	一般農業區	水利用地
667	雲林縣	臺西鄉	和豐村	蚊興段	PF1133	1049	一般農業區	養殖用地
668	雲林縣	臺西鄉	和豐村	崙中段	PF1125	1027	一般農業區	養殖用地
669	雲林縣	臺西鄉	永豐村	崙中段	PF1125	1283	一般農業區	水利用地

670	雲林縣	臺西鄉	和豐村	崙中段	PF1125	442	一般農業區	農牧用地
671	雲林縣	臺西鄉	蚊港村	蚊港段	PF0452	518-4	一般農業區	養殖用地
672	雲林縣	臺西鄉	蚊港村	蚊港段	PF0452	510-3	一般農業區	養殖用地
673	雲林縣	臺西鄉	和豐村	崙西段	PF1119	485	一般農業區	農牧用地
674	雲林縣	臺西鄉	和豐村	崙西段	PF1119	68	一般農業區	養殖用地
675	雲林縣	臺西鄉	和豐村	崙中段	PF1125	103	一般農業區	養殖用地
676	雲林縣	臺西鄉	蚊港村	蚊港段	PF0452	527-1	一般農業區	養殖用地
677	雲林縣	臺西鄉	和豐村	崙西段	PF1119	219	一般農業區	養殖用地
678	雲林縣	臺西鄉	和豐村	崙西段	PF1119	243	一般農業區	養殖用地
679	雲林縣	臺西鄉	和豐村	崙中段	PF1125	625	一般農業區	養殖用地
680	雲林縣	臺西鄉	和豐村	蚊興段	PF1133	649	一般農業區	養殖用地
681	雲林縣	臺西鄉	和豐村	崙中段	PF1125	422	一般農業區	農牧用地
682	雲林縣	臺西鄉	蚊港村	蚊港段	PF0452	822-1	一般農業區	農牧用地
683	雲林縣	臺西鄉	蚊港村	蚊港段	PF0452	652	一般農業區	養殖用地
684	雲林縣	臺西鄉	和豐村	蚊興段	PF1133	624	一般農業區	養殖用地
685	雲林縣	臺西鄉	和豐村	崙西段	PF1119	609	一般農業區	養殖用地
686	雲林縣	臺西鄉	和豐村	崙西段	PF1119	736	一般農業區	水利用地
687	雲林縣	臺西鄉	蚊港村	蚊港段	PF0452	147-161	一般農業區	養殖用地
688	雲林縣	臺西鄉	和豐村	崙中段	PF1125	83	一般農業區	水利用地
689	雲林縣	臺西鄉	和豐村	蚊興段	PF1133	1208	一般農業區	水利用地
690	雲林縣	臺西鄉	永豐村	崙西段	PF1119	300	一般農業區	交通用地
691	雲林縣	臺西鄉	蚊港村	蚊興段	PF1133	411	一般農業區	水利用地
692	雲林縣	臺西鄉	和豐村	崙西段	PF1119	641	一般農業區	農牧用地
693	雲林縣	臺西鄉	和豐村	崙西段	PF1119	462	一般農業區	養殖用地
694	雲林縣	臺西鄉	和豐村	崙西段	PF1119	345	一般農業區	養殖用地
695	雲林縣	臺西鄉	和豐村	蚊興段	PF1133	630	一般農業區	養殖用地
696	雲林縣	臺西鄉	和豐村	蚊興段	PF1133	953	一般農業區	農牧用地
697	雲林縣	臺西鄉	和豐村	蚊興段	PF1133	599	一般農業區	養殖用地
698	雲林縣	臺西鄉	和豐村	崙西段	PF1119	213	一般農業區	養殖用地
699	雲林縣	臺西鄉	蚊港村	蚊港段	PF0452	669	一般農業區	養殖用地
700	雲林縣	臺西鄉	永豐村	崙西段	PF1119	925	一般農業區	養殖用地
701	雲林縣	臺西鄉	蚊港村	蚊興段	PF1133	307	一般農業區	養殖用地
702	雲林縣	臺西鄉	永豐村	崙西段	PF1119	977	一般農業區	養殖用地
703	雲林縣	臺西鄉	蚊港村	蚊港段	PF0452	518-7	一般農業區	養殖用地
704	雲林縣	臺西鄉	和豐村	崙西段	PF1119	519-1	一般農業區	養殖用地
705	雲林縣	臺西鄉	蚊港村	蚊港段	PF0452	503	一般農業區	養殖用地
706	雲林縣	臺西鄉	和豐村	崙中段	PF1125	134	一般農業區	水利用地
707	雲林縣	臺西鄉	和豐村	崙西段	PF1119	620	一般農業區	交通用地
708	雲林縣	臺西鄉	和豐村	崙中段	PF1125	708	一般農業區	養殖用地
709	雲林縣	臺西鄉	和豐村	崙中段	PF1125	444	一般農業區	農牧用地
710	雲林縣	臺西鄉	和豐村	崙中段	PF1125	107	一般農業區	養殖用地
711	雲林縣	臺西鄉	和豐村	崙西段	PF1119	540	一般農業區	養殖用地
712	雲林縣	臺西鄉	和豐村	崙中段	PF1125	478	一般農業區	水利用地
713	雲林縣	臺西鄉	和豐村	崙西段	PF1119	865	一般農業區	養殖用地
714	雲林縣	臺西鄉	永豐村	崙西段	PF1119	805	一般農業區	養殖用地

715	雲林縣	臺西鄉	蚊港村	蚊港段	PF0452	504	一般農業區	養殖用地
716	雲林縣	臺西鄉	永豐村	崙中段	PF1125	936	一般農業區	養殖用地
717	雲林縣	臺西鄉	蚊港村	蚊港段	PF0452	900	一般農業區	養殖用地
718	雲林縣	臺西鄉	和豐村	蚊興段	PF1133	1028	一般農業區	養殖用地
719	雲林縣	臺西鄉	和豐村	崙西段	PF1119	58	一般農業區	農牧用地
720	雲林縣	臺西鄉	和豐村	蚊興段	PF1133	985	一般農業區	農牧用地
721	雲林縣	臺西鄉	和豐村	崙中段	PF1125	644	一般農業區	養殖用地
722	雲林縣	臺西鄉	永豐村	崙中段	PF1125	1352	一般農業區	養殖用地
723	雲林縣	臺西鄉	永豐村	崙中段	PF1125	1015	一般農業區	農牧用地
724	雲林縣	臺西鄉	和豐村	蚊興段	PF1133	521	一般農業區	水利用地
725	雲林縣	臺西鄉	蚊港村	蚊興段	PF1133	374	一般農業區	養殖用地
726	雲林縣	臺西鄉	和豐村	崙西段	PF1119	256	一般農業區	養殖用地
727	雲林縣	臺西鄉	永豐村	崙中段	PF1125	1265	一般農業區	農牧用地
728	雲林縣	臺西鄉	和豐村	崙西段	PF1119	581	一般農業區	養殖用地
729	雲林縣	臺西鄉	和豐村	蚊興段	PF1133	711	一般農業區	水利用地
730	雲林縣	臺西鄉	和豐村	崙西段	PF1119	815	一般農業區	農牧用地
731	雲林縣	臺西鄉	和豐村	崙中段	PF1125	272	一般農業區	農牧用地
732	雲林縣	臺西鄉	和豐村	蚊興段	PF1133	1048	一般農業區	養殖用地
733	雲林縣	臺西鄉	和豐村	蚊興段	PF1133	607	一般農業區	水利用地
734	雲林縣	臺西鄉	永豐村	崙西段	PF1119	1000	一般農業區	養殖用地
735	雲林縣	臺西鄉	和豐村	蚊興段	PF1133	987	一般農業區	水利用地
736	雲林縣	臺西鄉	蚊港村	蚊港段	PF0452	523-3	一般農業區	水利用地
737	雲林縣	臺西鄉	和豐村	崙中段	PF1125	884	一般農業區	農牧用地
738	雲林縣	臺西鄉	和豐村	蚊興段	PF1133	567	一般農業區	養殖用地
739	雲林縣	臺西鄉	蚊港村	蚊興段	PF1133	404	一般農業區	墳墓用地
740	雲林縣	臺西鄉	和豐村	崙中段	PF1125	240	一般農業區	農牧用地
741	雲林縣	臺西鄉	和豐村	蚊興段	PF1133	663	一般農業區	甲種建築用地
742	雲林縣	臺西鄉	和豐村	蚊興段	PF1133	1025	一般農業區	養殖用地
743	雲林縣	臺西鄉	和豐村	崙中段	PF1125	479	一般農業區	養殖用地
744	雲林縣	臺西鄉	蚊港村	蚊港段	PF0452	147-188	一般農業區	農牧用地
745	雲林縣	臺西鄉	和豐村	蚊興段	PF1133	657	一般農業區	甲種建築用地
746	雲林縣	臺西鄉	永豐村	崙西段	PF1119	1016	一般農業區	養殖用地
747	雲林縣	臺西鄉	和豐村	崙中段	PF1125	230	一般農業區	農牧用地
748	雲林縣	臺西鄉	和豐村	崙西段	PF1119	308	一般農業區	水利用地
749	雲林縣	臺西鄉	和豐村	崙中段	PF1125	171	一般農業區	養殖用地
750	雲林縣	臺西鄉	永豐村	崙中段	PF1125	1344	一般農業區	養殖用地
751	雲林縣	臺西鄉	和豐村	崙西段	PF1119	373	一般農業區	養殖用地
752	雲林縣	臺西鄉	和豐村	崙中段	PF1125	566	一般農業區	水利用地
753	雲林縣	臺西鄉	和豐村	蚊興段	PF1133	1063	一般農業區	水利用地
754	雲林縣	臺西鄉	蚊港村	蚊港段	PF0452	836	一般農業區	養殖用地
755	雲林縣	臺西鄉	和豐村	崙西段	PF1119	483	一般農業區	養殖用地
756	雲林縣	臺西鄉	和豐村	崙中段	PF1125	516	一般農業區	水利用地
757	雲林縣	臺西鄉	永豐村	崙中段	PF1125	1288	一般農業區	農牧用地
758	雲林縣	臺西鄉	和豐村	崙中段	PF1125	806	一般農業區	水利用地
759	雲林縣	臺西鄉	和豐村	蚊興段	PF1133	1031	一般農業區	養殖用地

760	雲林縣	臺西鄉	和豐村	崙西段	PF1119	688	一般農業區	養殖用地
761	雲林縣	臺西鄉	蚊港村	蚊港段	PF0452	645	一般農業區	養殖用地
762	雲林縣	臺西鄉	和豐村	崙西段	PF1119	592	一般農業區	養殖用地
763	雲林縣	臺西鄉	蚊港村	蚊港段	PF0452	821	一般農業區	養殖用地
764	雲林縣	臺西鄉	蚊港村	蚊興段	PF1133	504	一般農業區	農牧用地
765	雲林縣	臺西鄉	和豐村	崙西段	PF1119	79	一般農業區	養殖用地
766	雲林縣	臺西鄉	蚊港村	蚊興段	PF1133	543	一般農業區	甲種建築用地
767	雲林縣	臺西鄉	和豐村	蚊興段	PF1133	938	一般農業區	農牧用地
768	雲林縣	臺西鄉	蚊港村	蚊港段	PF0452	617	一般農業區	養殖用地
769	雲林縣	臺西鄉	和豐村	蚊興段	PF1133	937	一般農業區	水利用地
770	雲林縣	臺西鄉	和豐村	蚊興段	PF1133	909	一般農業區	農牧用地
771	雲林縣	臺西鄉	和豐村	蚊興段	PF1133	443	一般農業區	農牧用地
772	雲林縣	臺西鄉	和豐村	崙中段	PF1125	508	一般農業區	養殖用地
773	雲林縣	臺西鄉	和豐村	崙中段	PF1125	617	一般農業區	養殖用地
774	雲林縣	臺西鄉	永豐村	崙中段	PF1125	952	一般農業區	水利用地
775	雲林縣	臺西鄉	蚊港村	蚊興段	PF1133	355	一般農業區	養殖用地
776	雲林縣	臺西鄉	蚊港村	蚊港段	PF0452	816	一般農業區	養殖用地
777	雲林縣	臺西鄉	蚊港村	蚊興段	PF1133	376	一般農業區	養殖用地
778	雲林縣	臺西鄉	和豐村	崙中段	PF1125	483	一般農業區	養殖用地
779	雲林縣	臺西鄉	蚊港村	蚊港段	PF0452	147-116	一般農業區	農牧用地
780	雲林縣	臺西鄉	和豐村	崙中段	PF1125	618	一般農業區	水利用地
781	雲林縣	臺西鄉	和豐村	崙西段	PF1119	65	一般農業區	養殖用地
782	雲林縣	臺西鄉	和豐村	蚊興段	PF1133	984	一般農業區	農牧用地
783	雲林縣	臺西鄉	和豐村	崙西段	PF1119	849	一般農業區	水利用地
784	雲林縣	臺西鄉	和豐村	崙中段	PF1125	145	一般農業區	水利用地
785	雲林縣	臺西鄉	和豐村	崙中段	PF1125	905	一般農業區	養殖用地
786	雲林縣	臺西鄉	和豐村	崙西段	PF1119	370	一般農業區	交通用地
787	雲林縣	臺西鄉	和豐村	蚊興段	PF1133	696	一般農業區	農牧用地
788	雲林縣	臺西鄉	和豐村	崙西段	PF1119	555	一般農業區	水利用地
789	雲林縣	臺西鄉	蚊港村	蚊港段	PF0452	849	一般農業區	養殖用地
790	雲林縣	臺西鄉	和豐村	崙中段	PF1125	704	一般農業區	養殖用地
791	雲林縣	臺西鄉	永豐村	港西段	PF1130	4	一般農業區	水利用地
792	雲林縣	臺西鄉	蚊港村	蚊港段	PF0452	817	一般農業區	養殖用地
793	雲林縣	臺西鄉	永豐村	崙中段	PF1125	1304	一般農業區	農牧用地
794	雲林縣	臺西鄉	和豐村	崙西段	PF1119	374	一般農業區	農牧用地
795	雲林縣	臺西鄉	永豐村	崙中段	PF1125	976	一般農業區	農牧用地
796	雲林縣	臺西鄉	蚊港村	蚊港段	PF0452	670	一般農業區	水利用地
797	雲林縣	臺西鄉	和豐村	蚊興段	PF1133	437	一般農業區	農牧用地
798	雲林縣	臺西鄉	和豐村	蚊興段	PF1133	923	一般農業區	養殖用地
799	雲林縣	臺西鄉	和豐村	崙中段	PF1125	434	一般農業區	農牧用地
800	雲林縣	臺西鄉	和豐村	崙西段	PF1119	458	一般農業區	養殖用地
801	雲林縣	臺西鄉	和豐村	崙西段	PF1119	517	一般農業區	養殖用地
802	雲林縣	臺西鄉	和豐村	崙西段	PF1119	234	一般農業區	水利用地
803	雲林縣	臺西鄉	和豐村	崙中段	PF1125	118	一般農業區	農牧用地
804	雲林縣	臺西鄉	和豐村	蚊興段	PF1133	892	一般農業區	水利用地

805	雲林縣	臺西鄉	和豐村	崙中段	PF1125	266	一般農業區	水利用地
806	雲林縣	臺西鄉	和豐村	蚊興段	PF1133	492	一般農業區	農牧用地
807	雲林縣	臺西鄉	蚊港村	蚊興段	PF1133	403	一般農業區	農牧用地
808	雲林縣	臺西鄉	和豐村	崙西段	PF1119	1040	一般農業區	水利用地
809	雲林縣	臺西鄉	和豐村	崙中段	PF1125	507	一般農業區	養殖用地
810	雲林縣	臺西鄉	和豐村	蚊興段	PF1133	1195	一般農業區	養殖用地
811	雲林縣	臺西鄉	和豐村	蚊興段	PF1133	884-2	一般農業區	農牧用地
812	雲林縣	臺西鄉	蚊港村	蚊港段	PF0452	614-1	一般農業區	水利用地
813	雲林縣	臺西鄉	和豐村	崙中段	PF1125	169	一般農業區	水利用地
814	雲林縣	臺西鄉	和豐村	蚊興段	PF1133	468	一般農業區	農牧用地
815	雲林縣	臺西鄉	和豐村	蚊興段	PF1133	679	一般農業區	農牧用地
816	雲林縣	臺西鄉	和豐村	崙中段	PF1125	707	一般農業區	養殖用地
817	雲林縣	臺西鄉	和豐村	蚊興段	PF1133	1106	一般農業區	農牧用地
818	雲林縣	臺西鄉	和豐村	崙中段	PF1125	781	一般農業區	養殖用地
819	雲林縣	臺西鄉	和豐村	蚊興段	PF1133	983	一般農業區	農牧用地
820	雲林縣	臺西鄉	和豐村	崙西段	PF1119	424	一般農業區	養殖用地
821	雲林縣	臺西鄉	和豐村	崙中段	PF1125	157	一般農業區	水利用地
822	雲林縣	臺西鄉	和豐村	崙中段	PF1125	631	一般農業區	水利用地
823	雲林縣	臺西鄉	蚊港村	蚊港段	PF0452	579	一般農業區	養殖用地
824	雲林縣	臺西鄉	和豐村	蚊興段	PF1133	447	一般農業區	養殖用地
825	雲林縣	臺西鄉	和豐村	蚊興段	PF1133	830	一般農業區	交通用地
826	雲林縣	臺西鄉	和豐村	蚊興段	PF1133	740	一般農業區	交通用地
827	雲林縣	臺西鄉	蚊港村	蚊興段	PF1133	456	一般農業區	養殖用地
828	雲林縣	臺西鄉	永豐村	崙西段	PF1119	987	一般農業區	養殖用地
829	雲林縣	臺西鄉	和豐村	崙西段	PF1119	708	一般農業區	水利用地
830	雲林縣	臺西鄉	和豐村	崙中段	PF1125	467	一般農業區	養殖用地
831	雲林縣	臺西鄉	永豐村	崙西段	PF1119	864	一般農業區	交通用地
832	雲林縣	臺西鄉	和豐村	崙西段	PF1119	650	一般農業區	水利用地
833	雲林縣	臺西鄉	永豐村	崙西段	PF1119	810	一般農業區	交通用地
834	雲林縣	臺西鄉	和豐村	崙西段	PF1119	637	一般農業區	交通用地
835	雲林縣	臺西鄉	永豐村	崙中段	PF1125	1300	一般農業區	農牧用地
836	雲林縣	臺西鄉	蚊港村	蚊港段	PF0452	853	一般農業區	養殖用地
837	雲林縣	臺西鄉	永豐村	崙西段	PF1119	1018	一般農業區	養殖用地
838	雲林縣	臺西鄉	和豐村	蚊興段	PF1133	451	一般農業區	農牧用地
839	雲林縣	臺西鄉	和豐村	崙中段	PF1125	142	一般農業區	水利用地
840	雲林縣	臺西鄉	永豐村	崙西段	PF1119	1013	一般農業區	養殖用地
841	雲林縣	臺西鄉	和豐村	崙中段	PF1125	865	一般農業區	養殖用地
842	雲林縣	臺西鄉	蚊港村	新興段	PF0451	277	工業區	丁種建築用地
843	雲林縣	臺西鄉	蚊港村	蚊港段	PF0452	813	一般農業區	養殖用地
844	雲林縣	臺西鄉	永豐村	崙西段	PF1119	936	一般農業區	養殖用地
845	雲林縣	臺西鄉	蚊港村	蚊港段	PF0452	536	一般農業區	養殖用地
846	雲林縣	臺西鄉	和豐村	崙西段	PF1119	67	一般農業區	養殖用地
847	雲林縣	臺西鄉	永豐村	崙西段	PF1119	1011	一般農業區	養殖用地
848	雲林縣	臺西鄉	和豐村	崙中段	PF1125	855	一般農業區	交通用地
849	雲林縣	臺西鄉	蚊港村	蚊港段	PF0452	694	一般農業區	交通用地

850	雲林縣	臺西鄉	和豐村	崙中段	PF1125	27	一般農業區	水利用地
851	雲林縣	臺西鄉	蚊港村	蚊港段	PF0452	850-1	一般農業區	養殖用地
852	雲林縣	臺西鄉	蚊港村	蚊港段	PF0452	640	一般農業區	養殖用地
853	雲林縣	臺西鄉	和豐村	崙中段	PF1125	286	一般農業區	農牧用地
854	雲林縣	臺西鄉	永豐村	崙西段	PF1119	762	一般農業區	養殖用地
855	雲林縣	臺西鄉	和豐村	崙西段	PF1119	474	一般農業區	養殖用地
856	雲林縣	臺西鄉	永豐村	崙西段	PF1119	1019	一般農業區	養殖用地
857	雲林縣	臺西鄉	蚊港村	蚊港段	PF0452	624	一般農業區	養殖用地
858	雲林縣	臺西鄉	和豐村	崙中段	PF1125	105	一般農業區	養殖用地
859	雲林縣	臺西鄉	和豐村	蚊興段	PF1133	1109	一般農業區	農牧用地
860	雲林縣	臺西鄉	和豐村	崙西段	PF1119	128	一般農業區	養殖用地
861	雲林縣	臺西鄉	蚊港村	蚊興段	PF1133	418	一般農業區	農牧用地
862	雲林縣	臺西鄉	和豐村	崙西段	PF1119	45	一般農業區	農牧用地
863	雲林縣	臺西鄉	蚊港村	蚊港段	PF0452	877	一般農業區	養殖用地
864	雲林縣	臺西鄉	蚊港村	蚊港段	PF0452	824	一般農業區	養殖用地
865	雲林縣	臺西鄉	和豐村	崙中段	PF1125	843	一般農業區	水利用地
866	雲林縣	臺西鄉	和豐村	蚊興段	PF1133	455	一般農業區	農牧用地
867	雲林縣	臺西鄉	和豐村	崙中段	PF1125	763	一般農業區	養殖用地
868	雲林縣	臺西鄉	蚊港村	蚊港段	PF0452	527	一般農業區	養殖用地
869	雲林縣	臺西鄉	和豐村	崙西段	PF1119	390	一般農業區	水利用地
870	雲林縣	臺西鄉	和豐村	崙西段	PF1119	401	一般農業區	養殖用地
871	雲林縣	臺西鄉	和豐村	崙西段	PF1119	334	一般農業區	養殖用地
872	雲林縣	臺西鄉	和豐村	蚊興段	PF1133	1053	一般農業區	養殖用地
873	雲林縣	臺西鄉	和豐村	蚊興段	PF1133	597	一般農業區	養殖用地
874	雲林縣	臺西鄉	和豐村	崙中段	PF1125	250	一般農業區	農牧用地
875	雲林縣	臺西鄉	和豐村	蚊興段	PF1133	1147	一般農業區	農牧用地
876	雲林縣	臺西鄉	蚊港村	蚊港段	PF0452	147-38	一般農業區	養殖用地
877	雲林縣	臺西鄉	和豐村	崙中段	PF1125	867	一般農業區	養殖用地
878	雲林縣	臺西鄉	和豐村	崙西段	PF1119	442	一般農業區	養殖用地
879	雲林縣	臺西鄉	永豐村	崙西段	PF1119	764	一般農業區	養殖用地
880	雲林縣	臺西鄉	和豐村	崙中段	PF1125	534	一般農業區	農牧用地
881	雲林縣	臺西鄉	蚊港村	蚊港段	PF0452	589-1	一般農業區	養殖用地
882	雲林縣	臺西鄉	蚊港村	蚊港段	PF0452	672	一般農業區	養殖用地
883	雲林縣	臺西鄉	永豐村	崙中段	PF1125	1229	一般農業區	農牧用地
884	雲林縣	臺西鄉	和豐村	崙中段	PF1125	475	一般農業區	養殖用地
885	雲林縣	臺西鄉	和豐村	崙中段	PF1125	133	一般農業區	農牧用地
886	雲林縣	臺西鄉	永豐村	崙中段	PF1125	1293	一般農業區	農牧用地
887	雲林縣	臺西鄉	和豐村	崙西段	PF1119	629	一般農業區	水利用地
888	雲林縣	臺西鄉	和豐村	蚊興段	PF1133	1224	一般農業區	養殖用地
889	雲林縣	臺西鄉	和豐村	蚊興段	PF1133	486	一般農業區	農牧用地
890	雲林縣	臺西鄉	和豐村	崙中段	PF1125	532	一般農業區	養殖用地
891	雲林縣	臺西鄉	蚊港村	蚊興段	PF1133	327	一般農業區	養殖用地
892	雲林縣	臺西鄉	和豐村	崙中段	PF1125	306	一般農業區	水利用地
893	雲林縣	臺西鄉	和豐村	崙中段	PF1125	514	一般農業區	養殖用地
894	雲林縣	臺西鄉	和豐村	崙中段	PF1125	525	一般農業區	養殖用地

895	雲林縣	臺西鄉	和豐村	崙西段	PF1119	50	一般農業區	養殖用地
896	雲林縣	臺西鄉	蚊港村	蚊港段	PF0452	574	一般農業區	養殖用地
897	雲林縣	臺西鄉	和豐村	崙中段	PF1125	1018	一般農業區	水利用地
898	雲林縣	臺西鄉	和豐村	崙中段	PF1125	443	一般農業區	農牧用地
899	雲林縣	臺西鄉	和豐村	崙中段	PF1125	87	一般農業區	水利用地
900	雲林縣	臺西鄉	蚊港村	蚊興段	PF1133	515	一般農業區	養殖用地
901	雲林縣	臺西鄉	和豐村	崙西段	PF1119	534	一般農業區	農牧用地
902	雲林縣	臺西鄉	和豐村	崙中段	PF1125	531	一般農業區	養殖用地
903	雲林縣	臺西鄉	和豐村	蚊興段	PF1133	659	一般農業區	甲種建築用地
904	雲林縣	臺西鄉	和豐村	崙西段	PF1119	371	一般農業區	養殖用地
905	雲林縣	臺西鄉	永豐村	崙西段	PF1119	797	一般農業區	養殖用地
906	雲林縣	臺西鄉	蚊港村	蚊港段	PF0452	584	一般農業區	水利用地
907	雲林縣	臺西鄉	蚊港村	蚊興段	PF1133	383	一般農業區	養殖用地
908	雲林縣	臺西鄉	和豐村	蚊興段	PF1133	1037	一般農業區	養殖用地
909	雲林縣	臺西鄉	和豐村	崙西段	PF1119	168	一般農業區	水利用地
910	雲林縣	臺西鄉	和豐村	蚊興段	PF1133	650	一般農業區	養殖用地
911	雲林縣	臺西鄉	和豐村	崙中段	PF1125	527	一般農業區	養殖用地
912	雲林縣	臺西鄉	蚊港村	蚊港段	PF0452	681-1	一般農業區	養殖用地
913	雲林縣	臺西鄉	和豐村	崙西段	PF1119	87	一般農業區	養殖用地
914	雲林縣	臺西鄉	和豐村	崙西段	PF1119	604	一般農業區	水利用地
915	雲林縣	臺西鄉	永豐村	崙西段	PF1119	291	一般農業區	甲種建築用地
916	雲林縣	臺西鄉	蚊港村	蚊港段	PF0452	546-3	一般農業區	養殖用地
917	雲林縣	臺西鄉	和豐村	蚊興段	PF1133	710-1	一般農業區	水利用地
918	雲林縣	臺西鄉	永豐村	崙西段	PF1119	861	一般農業區	養殖用地
919	雲林縣	臺西鄉	和豐村	崙中段	PF1125	74	一般農業區	農牧用地
920	雲林縣	臺西鄉	和豐村	崙中段	PF1125	138	一般農業區	水利用地
921	雲林縣	臺西鄉	和豐村	蚊興段	PF1133	669	一般農業區	農牧用地
922	雲林縣	臺西鄉	和豐村	蚊興段	PF1133	683	一般農業區	甲種建築用地
923	雲林縣	臺西鄉	和豐村	崙中段	PF1125	73-1	一般農業區	養殖用地
924	雲林縣	臺西鄉	和豐村	崙中段	PF1125	1039	一般農業區	養殖用地
925	雲林縣	臺西鄉	永豐村	崙中段	PF1125	940	一般農業區	水利用地
926	雲林縣	臺西鄉	和豐村	崙中段	PF1125	474	一般農業區	養殖用地
927	雲林縣	臺西鄉	和豐村	崙西段	PF1119	524	一般農業區	養殖用地
928	雲林縣	臺西鄉	和豐村	蚊興段	PF1133	1034	一般農業區	水利用地
929	雲林縣	臺西鄉	和豐村	蚊興段	PF1133	491	一般農業區	農牧用地
930	雲林縣	臺西鄉	蚊港村	蚊興段	PF1133	420	一般農業區	水利用地
931	雲林縣	臺西鄉	和豐村	崙西段	PF1119	536	一般農業區	養殖用地
932	雲林縣	臺西鄉	和豐村	崙西段	PF1119	735	一般農業區	養殖用地
933	雲林縣	臺西鄉	和豐村	崙西段	PF1119	521	一般農業區	農牧用地
934	雲林縣	臺西鄉	和豐村	蚊興段	PF1133	1080	一般農業區	農牧用地
935	雲林縣	臺西鄉	永豐村	崙西段	PF1119	761	一般農業區	養殖用地
936	雲林縣	臺西鄉	和豐村	崙中段	PF1125	873	一般農業區	養殖用地
937	雲林縣	臺西鄉	蚊港村	蚊港段	PF0452	519-7	一般農業區	養殖用地
938	雲林縣	臺西鄉	和豐村	崙西段	PF1119	268	一般農業區	養殖用地
939	雲林縣	臺西鄉	和豐村	崙中段	PF1125	476	一般農業區	養殖用地

940	雲林縣	臺西鄉	永豐村	崙西段	PF1119	772	一般農業區	養殖用地
941	雲林縣	臺西鄉	蚊港村	蚊興段	PF1133	564	一般農業區	養殖用地
942	雲林縣	臺西鄉	永豐村	崙西段	PF1119	806	一般農業區	農牧用地
943	雲林縣	臺西鄉	和豐村	崙西段	PF1119	847	一般農業區	養殖用地
944	雲林縣	臺西鄉	和豐村	崙西段	PF1119	698	一般農業區	養殖用地
945	雲林縣	臺西鄉	和豐村	崙中段	PF1125	96	一般農業區	水利用地
946	雲林縣	臺西鄉	和豐村	崙西段	PF1119	107	一般農業區	農牧用地
947	雲林縣	臺西鄉	和豐村	崙西段	PF1119	753	一般農業區	養殖用地
948	雲林縣	臺西鄉	和豐村	崙西段	PF1119	355	一般農業區	養殖用地
949	雲林縣	臺西鄉	和豐村	崙中段	PF1125	462	一般農業區	養殖用地
950	雲林縣	臺西鄉	和豐村	崙西段	PF1119	100	一般農業區	養殖用地
951	雲林縣	臺西鄉	永豐村	崙中段	PF1125	1004	一般農業區	交通用地
952	雲林縣	臺西鄉	永豐村	崙西段	PF1119	945	一般農業區	養殖用地
953	雲林縣	臺西鄉	和豐村	崙西段	PF1119	367	一般農業區	養殖用地
954	雲林縣	臺西鄉	蚊港村	蚊港段	PF0452	862	一般農業區	養殖用地
955	雲林縣	臺西鄉	和豐村	崙中段	PF1125	460	一般農業區	養殖用地
956	雲林縣	臺西鄉	和豐村	崙西段	PF1119	1037	一般農業區	養殖用地
957	雲林縣	臺西鄉	和豐村	崙中段	PF1125	591	一般農業區	水利用地
958	雲林縣	臺西鄉	蚊港村	蚊港段	PF0452	891	一般農業區	養殖用地
959	雲林縣	臺西鄉	蚊港村	蚊港段	PF0452	635	一般農業區	養殖用地
960	雲林縣	臺西鄉	和豐村	崙中段	PF1125	583	一般農業區	水利用地
961	雲林縣	臺西鄉	蚊港村	蚊興段	PF1133	3	一般農業區	養殖用地
962	雲林縣	臺西鄉	永豐村	崙中段	PF1125	949	一般農業區	養殖用地
963	雲林縣	臺西鄉	和豐村	崙中段	PF1125	40	一般農業區	農牧用地
964	雲林縣	臺西鄉	蚊港村	蚊港段	PF0452	551	一般農業區	養殖用地
965	雲林縣	臺西鄉	和豐村	崙中段	PF1125	918	一般農業區	農牧用地
966	雲林縣	臺西鄉	和豐村	蚊興段	PF1133	1201	一般農業區	農牧用地
967	雲林縣	臺西鄉	和豐村	崙中段	PF1125	495	一般農業區	農牧用地
968	雲林縣	臺西鄉	和豐村	崙西段	PF1119	265	一般農業區	養殖用地
969	雲林縣	臺西鄉	和豐村	蚊興段	PF1133	776	一般農業區	農牧用地
970	雲林縣	臺西鄉	蚊港村	蚊港段	PF0452	529	一般農業區	農牧用地
971	雲林縣	臺西鄉	和豐村	蚊興段	PF1133	1070	一般農業區	農牧用地
972	雲林縣	臺西鄉	蚊港村	蚊港段	PF0452	548-7	一般農業區	養殖用地
973	雲林縣	臺西鄉	和豐村	崙中段	PF1125	398	一般農業區	養殖用地
974	雲林縣	臺西鄉	和豐村	崙中段	PF1125	464	一般農業區	交通用地
975	雲林縣	臺西鄉	和豐村	崙中段	PF1125	629	一般農業區	養殖用地
976	雲林縣	臺西鄉	和豐村	蚊興段	PF1133	742	一般農業區	農牧用地
977	雲林縣	臺西鄉	和豐村	蚊興段	PF1133	704	一般農業區	農牧用地
978	雲林縣	臺西鄉	永豐村	崙西段	PF1119	445	一般農業區	水利用地
979	雲林縣	臺西鄉	和豐村	崙中段	PF1125	510	一般農業區	養殖用地
980	雲林縣	臺西鄉	蚊港村	蚊港段	PF0452	518-3	一般農業區	養殖用地
981	雲林縣	臺西鄉	永豐村	崙中段	PF1125	1361	一般農業區	養殖用地
982	雲林縣	臺西鄉	蚊港村	蚊興段	PF1133	557	一般農業區	甲種建築用地
983	雲林縣	臺西鄉	和豐村	崙中段	PF1125	297	一般農業區	水利用地
984	雲林縣	臺西鄉	蚊港村	蚊港段	PF0452	615	一般農業區	交通用地

985	雲林縣	臺西鄉	和豐村	崙中段	PF1125	526	一般農業區	養殖用地
986	雲林縣	臺西鄉	和豐村	崙中段	PF1125	717	一般農業區	養殖用地
987	雲林縣	臺西鄉	和豐村	崙中段	PF1125	673	一般農業區	農牧用地
988	雲林縣	臺西鄉	和豐村	崙中段	PF1125	778	一般農業區	農牧用地
989	雲林縣	臺西鄉	和豐村	崙西段	PF1119	564	一般農業區	養殖用地
990	雲林縣	臺西鄉	和豐村	崙中段	PF1125	727-1	一般農業區	養殖用地
991	雲林縣	臺西鄉	和豐村	崙中段	PF1125	97	一般農業區	水利用地
992	雲林縣	臺西鄉	蚊港村	蚊港段	PF0452	815	一般農業區	養殖用地
993	雲林縣	臺西鄉	蚊港村	蚊港段	PF0452	533	一般農業區	農牧用地
994	雲林縣	臺西鄉	和豐村	崙西段	PF1119	118	一般農業區	農牧用地
995	雲林縣	臺西鄉	蚊港村	蚊港段	PF0452	518-5	一般農業區	養殖用地
996	雲林縣	臺西鄉	蚊港村	蚊興段	PF1133	500	一般農業區	農牧用地
997	雲林縣	臺西鄉	和豐村	崙西段	PF1119	41	一般農業區	養殖用地
998	雲林縣	臺西鄉	和豐村	崙中段	PF1125	581	一般農業區	養殖用地
999	雲林縣	臺西鄉	蚊港村	蚊港段	PF0452	737	一般農業區	農牧用地
1000	雲林縣	臺西鄉	蚊港村	蚊港段	PF0452	631	一般農業區	水利用地
1001	雲林縣	臺西鄉	和豐村	崙中段	PF1125	916	一般農業區	農牧用地
1002	雲林縣	臺西鄉	和豐村	崙中段	PF1125	139	一般農業區	農牧用地
1003	雲林縣	臺西鄉	和豐村	崙西段	PF1119	644	一般農業區	農牧用地
1004	雲林縣	臺西鄉	蚊港村	蚊興段	PF1133	416	一般農業區	水利用地
1005	雲林縣	臺西鄉	蚊港村	蚊港段	PF0452	655	一般農業區	農牧用地
1006	雲林縣	臺西鄉	和豐村	崙西段	PF1119	596	一般農業區	養殖用地
1007	雲林縣	臺西鄉	和豐村	蚊興段	PF1133	722	一般農業區	養殖用地
1008	雲林縣	臺西鄉	蚊港村	蚊港段	PF0452	642	一般農業區	養殖用地
1009	雲林縣	臺西鄉	和豐村	崙西段	PF1119	537	一般農業區	養殖用地
1010	雲林縣	臺西鄉	和豐村	蚊興段	PF1133	1206	一般農業區	農牧用地
1011	雲林縣	臺西鄉	蚊港村	蚊興段	PF1133	577	一般農業區	養殖用地
1012	雲林縣	臺西鄉	蚊港村	蚊興段	PF1133	530	一般農業區	養殖用地
1013	雲林縣	臺西鄉	和豐村	崙中段	PF1125	421	一般農業區	農牧用地
1014	雲林縣	臺西鄉	和豐村	崙中段	PF1125	264	一般農業區	養殖用地
1015	雲林縣	臺西鄉	和豐村	崙西段	PF1119	501	一般農業區	養殖用地
1016	雲林縣	臺西鄉	和豐村	崙西段	PF1119	132	一般農業區	養殖用地
1017	雲林縣	臺西鄉	蚊港村	蚊港段	PF0452	619-1	一般農業區	養殖用地
1018	雲林縣	臺西鄉	蚊港村	蚊港段	PF0452	797	一般農業區	農牧用地
1019	雲林縣	臺西鄉	和豐村	崙中段	PF1125	616	一般農業區	水利用地
1020	雲林縣	臺西鄉	蚊港村	蚊港段	PF0452	630-2	一般農業區	農牧用地
1021	雲林縣	臺西鄉	永豐村	崙中段	PF1125	957	一般農業區	農牧用地
1022	雲林縣	臺西鄉	和豐村	崙西段	PF1119	191-2	一般農業區	養殖用地
1023	雲林縣	臺西鄉	蚊港村	蚊港段	PF0452	799	一般農業區	養殖用地
1024	雲林縣	臺西鄉	永豐村	崙中段	PF1125	1342	一般農業區	養殖用地
1025	雲林縣	臺西鄉	和豐村	崙中段	PF1125	57	一般農業區	農牧用地
1026	雲林縣	臺西鄉	蚊港村	蚊興段	PF1133	531	一般農業區	養殖用地
1027	雲林縣	臺西鄉	和豐村	崙西段	PF1119	491	一般農業區	養殖用地
1028	雲林縣	臺西鄉	和豐村	崙中段	PF1125	685	一般農業區	養殖用地
1029	雲林縣	臺西鄉	和豐村	蚊興段	PF1133	1145	一般農業區	交通用地

1030	雲林縣	臺西鄉	和豐村	崙西段	PF1119	214	一般農業區	養殖用地
1031	雲林縣	臺西鄉	永豐村	崙西段	PF1119	870	一般農業區	養殖用地
1032	雲林縣	臺西鄉	永豐村	崙西段	PF1119	985	一般農業區	養殖用地
1033	雲林縣	臺西鄉	和豐村	崙中段	PF1125	746	一般農業區	養殖用地
1034	雲林縣	臺西鄉	永豐村	崙中段	PF1125	1232	一般農業區	農牧用地
1035	雲林縣	臺西鄉	和豐村	蚊興段	PF1133	1040	一般農業區	養殖用地
1036	雲林縣	臺西鄉	永豐村	崙西段	PF1119	962	一般農業區	養殖用地
1037	雲林縣	臺西鄉	和豐村	崙西段	PF1119	627	一般農業區	水利用地
1038	雲林縣	臺西鄉	蚊港村	蚊興段	PF1133	498	一般農業區	農牧用地
1039	雲林縣	臺西鄉	和豐村	崙西段	PF1119	575	一般農業區	養殖用地
1040	雲林縣	臺西鄉	蚊港村	蚊港段	PF0452	637-1	一般農業區	養殖用地
1041	雲林縣	臺西鄉	和豐村	崙西段	PF1119	437	一般農業區	養殖用地
1042	雲林縣	臺西鄉	和豐村	崙中段	PF1125	491	一般農業區	養殖用地
1043	雲林縣	臺西鄉	永豐村	崙西段	PF1119	991	一般農業區	養殖用地
1044	雲林縣	臺西鄉	蚊港村	蚊興段	PF1133	385	一般農業區	水利用地
1045	雲林縣	臺西鄉	和豐村	蚊興段	PF1133	848-1	一般農業區	養殖用地
1046	雲林縣	臺西鄉	蚊港村	蚊港段	PF0452	545	一般農業區	養殖用地
1047	雲林縣	臺西鄉	蚊港村	蚊興段	PF1133	571	一般農業區	養殖用地
1048	雲林縣	臺西鄉	和豐村	崙中段	PF1125	484	一般農業區	交通用地
1049	雲林縣	臺西鄉	和豐村	崙西段	PF1119	603	一般農業區	養殖用地
1050	雲林縣	臺西鄉	蚊港村	蚊港段	PF0452	859	一般農業區	養殖用地
1051	雲林縣	臺西鄉	和豐村	蚊興段	PF1133	1043	一般農業區	農牧用地
1052	雲林縣	臺西鄉	和豐村	崙西段	PF1119	55	一般農業區	農牧用地
1053	雲林縣	臺西鄉	和豐村	崙中段	PF1125	700	一般農業區	養殖用地
1054	雲林縣	臺西鄉	蚊港村	蚊興段	PF1133	369	一般農業區	水利用地
1055	雲林縣	臺西鄉	和豐村	蚊興段	PF1133	1083	一般農業區	農牧用地
1056	雲林縣	臺西鄉	永豐村	崙中段	PF1125	942	一般農業區	養殖用地
1057	雲林縣	臺西鄉	和豐村	崙中段	PF1125	1024	一般農業區	養殖用地
1058	雲林縣	臺西鄉	和豐村	崙中段	PF1125	308	一般農業區	農牧用地
1059	雲林縣	臺西鄉	永豐村	崙中段	PF1125	980	一般農業區	農牧用地
1060	雲林縣	臺西鄉	蚊港村	蚊港段	PF0452	845	一般農業區	養殖用地
1061	雲林縣	臺西鄉	蚊港村	蚊港段	PF0452	890	一般農業區	養殖用地
1062	雲林縣	臺西鄉	和豐村	崙西段	PF1119	430	一般農業區	養殖用地
1063	雲林縣	臺西鄉	永豐村	崙中段	PF1125	962	一般農業區	水利用地
1064	雲林縣	臺西鄉	和豐村	崙西段	PF1119	814	一般農業區	養殖用地
1065	雲林縣	臺西鄉	和豐村	蚊興段	PF1133	1097	一般農業區	農牧用地
1066	雲林縣	臺西鄉	和豐村	崙西段	PF1119	544	一般農業區	養殖用地
1067	雲林縣	臺西鄉	蚊港村	蚊港段	PF0452	676	一般農業區	養殖用地
1068	雲林縣	臺西鄉	蚊港村	蚊港段	PF0452	668	一般農業區	養殖用地
1069	雲林縣	臺西鄉	和豐村	崙中段	PF1125	604	一般農業區	養殖用地
1070	雲林縣	臺西鄉	蚊港村	蚊興段	PF1133	306	一般農業區	養殖用地
1071	雲林縣	臺西鄉	永豐村	崙西段	PF1119	968	一般農業區	養殖用地
1072	雲林縣	臺西鄉	蚊港村	蚊興段	PF1133	501	一般農業區	養殖用地
1073	雲林縣	臺西鄉	蚊港村	蚊港段	PF0452	545-1	一般農業區	養殖用地
1074	雲林縣	臺西鄉	蚊港村	蚊興段	PF1133	553	一般農業區	甲種建築用地

1075	雲林縣	臺西鄉	和豐村	崙西段	PF1119	834	一般農業區	養殖用地
1076	雲林縣	臺西鄉	和豐村	崙西段	PF1119	282	一般農業區	養殖用地
1077	雲林縣	臺西鄉	和豐村	崙中段	PF1125	814	一般農業區	養殖用地
1078	雲林縣	臺西鄉	和豐村	崙西段	PF1119	17	一般農業區	農牧用地
1079	雲林縣	臺西鄉	蚊港村	蚊港段	PF0452	694-1	一般農業區	交通用地
1080	雲林縣	臺西鄉	蚊港村	蚊港段	PF0452	147-150	一般農業區	交通用地
1081	雲林縣	臺西鄉	和豐村	蚊興段	PF1133	615	一般農業區	養殖用地
1082	雲林縣	臺西鄉	蚊港村	蚊港段	PF0452	506	一般農業區	農牧用地
1083	雲林縣	臺西鄉	和豐村	崙西段	PF1119	322	一般農業區	水利用地
1084	雲林縣	臺西鄉	蚊港村	蚊興段	PF1133	428	一般農業區	養殖用地
1085	雲林縣	臺西鄉	和豐村	崙中段	PF1125	427	一般農業區	農牧用地
1086	雲林縣	臺西鄉	和豐村	崙中段	PF1125	1020	一般農業區	養殖用地
1087	雲林縣	臺西鄉	蚊港村	蚊港段	PF0452	503-1	一般農業區	養殖用地
1088	雲林縣	臺西鄉	永豐村	崙西段	PF1119	924	一般農業區	養殖用地
1089	雲林縣	臺西鄉	和豐村	崙西段	PF1119	160	一般農業區	水利用地
1090	雲林縣	臺西鄉	和豐村	崙中段	PF1125	102	一般農業區	養殖用地
1091	雲林縣	臺西鄉	和豐村	崙西段	PF1119	427	一般農業區	農牧用地
1092	雲林縣	臺西鄉	蚊港村	蚊興段	PF1133	346	一般農業區	養殖用地
1093	雲林縣	臺西鄉	蚊港村	蚊港段	PF0452	843	一般農業區	交通用地
1094	雲林縣	臺西鄉	蚊港村	蚊港段	PF0452	643	一般農業區	養殖用地
1095	雲林縣	臺西鄉	和豐村	崙西段	PF1119	199	一般農業區	養殖用地
1096	雲林縣	臺西鄉	和豐村	崙西段	PF1119	209	一般農業區	養殖用地
1097	雲林縣	臺西鄉	和豐村	崙西段	PF1119	228	一般農業區	甲種建築用地
1098	雲林縣	臺西鄉	永豐村	崙中段	PF1125	975	一般農業區	農牧用地
1099	雲林縣	臺西鄉	永豐村	崙西段	PF1119	907	一般農業區	農牧用地
1100	雲林縣	臺西鄉	和豐村	蚊興段	PF1133	1108	一般農業區	農牧用地
1101	雲林縣	臺西鄉	蚊港村	蚊港段	PF0452	705	一般農業區	甲種建築用地
1102	雲林縣	臺西鄉	和豐村	崙西段	PF1119	276	一般農業區	特定目的事業用地
1103	雲林縣	臺西鄉	和豐村	崙西段	PF1119	589	一般農業區	農牧用地
1104	雲林縣	臺西鄉	永豐村	崙西段	PF1119	906	一般農業區	農牧用地
1105	雲林縣	臺西鄉	蚊港村	蚊港段	PF0452	623-1	一般農業區	農牧用地
1106	雲林縣	臺西鄉	永豐村	崙西段	PF1119	766	一般農業區	養殖用地
1107	雲林縣	臺西鄉	和豐村	崙西段	PF1119	511	一般農業區	養殖用地
1108	雲林縣	臺西鄉	和豐村	崙西段	PF1119	86	一般農業區	養殖用地
1109	雲林縣	臺西鄉	和豐村	崙中段	PF1125	820	一般農業區	養殖用地
1110	雲林縣	臺西鄉	和豐村	崙西段	PF1119	425	一般農業區	養殖用地
1111	雲林縣	臺西鄉	蚊港村	蚊港段	PF0452	548-12	一般農業區	養殖用地
1112	雲林縣	臺西鄉	和豐村	崙中段	PF1125	470	一般農業區	農牧用地
1113	雲林縣	臺西鄉	和豐村	崙西段	PF1119	730	一般農業區	農牧用地
1114	雲林縣	臺西鄉	和豐村	崙中段	PF1125	98	一般農業區	水利用地
1115	雲林縣	臺西鄉	蚊港村	蚊港段	PF0452	843-1	一般農業區	養殖用地
1116	雲林縣	臺西鄉	和豐村	蚊興段	PF1133	442	一般農業區	農牧用地
1117	雲林縣	臺西鄉	和豐村	崙西段	PF1119	614	一般農業區	養殖用地
1118	雲林縣	臺西鄉	和豐村	崙西段	PF1119	659	一般農業區	農牧用地

1119	雲林縣	臺西鄉	蚊港村	蚊港段	PF0452	147-149	一般農業區	農牧用地
1120	雲林縣	臺西鄉	和豐村	崙中段	PF1125	289	一般農業區	農牧用地
1121	雲林縣	臺西鄉	和豐村	崙中段	PF1125	899	一般農業區	水利用地
1122	雲林縣	臺西鄉	和豐村	崙西段	PF1119	191-1	一般農業區	養殖用地
1123	雲林縣	臺西鄉	和豐村	崙西段	PF1119	730-1	一般農業區	農牧用地
1124	雲林縣	臺西鄉	和豐村	崙中段	PF1125	58	一般農業區	養殖用地
1125	雲林縣	臺西鄉	永豐村	崙中段	PF1125	1291	一般農業區	農牧用地
1126	雲林縣	臺西鄉	和豐村	崙中段	PF1125	734	一般農業區	養殖用地
1127	雲林縣	臺西鄉	和豐村	崙西段	PF1119	275	一般農業區	養殖用地
1128	雲林縣	臺西鄉	和豐村	蚊興段	PF1133	1081	一般農業區	農牧用地
1129	雲林縣	臺西鄉	蚊港村	蚊港段	PF0452	629	一般農業區	農牧用地
1130	雲林縣	臺西鄉	和豐村	蚊興段	PF1133	1074	一般農業區	農牧用地
1131	雲林縣	臺西鄉	蚊港村	蚊港段	PF0452	667	一般農業區	養殖用地
1132	雲林縣	臺西鄉	和豐村	蚊興段	PF1133	658	一般農業區	養殖用地
1133	雲林縣	臺西鄉	和豐村	崙西段	PF1119	1039	一般農業區	養殖用地
1134	雲林縣	臺西鄉	和豐村	崙中段	PF1125	182	一般農業區	養殖用地
1135	雲林縣	臺西鄉	蚊港村	蚊興段	PF1133	409	一般農業區	養殖用地
1136	雲林縣	臺西鄉	永豐村	港西段	PF1130	2	一般農業區	水利用地
1137	雲林縣	臺西鄉	和豐村	蚊興段	PF1133	644	一般農業區	農牧用地
1138	雲林縣	臺西鄉	和豐村	崙西段	PF1119	746	一般農業區	養殖用地
1139	雲林縣	臺西鄉	蚊港村	蚊興段	PF1133	326	一般農業區	養殖用地
1140	雲林縣	臺西鄉	和豐村	崙中段	PF1125	62	一般農業區	養殖用地
1141	雲林縣	臺西鄉	和豐村	崙西段	PF1119	703	一般農業區	養殖用地
1142	雲林縣	臺西鄉	和豐村	崙西段	PF1119	824	一般農業區	水利用地
1143	雲林縣	臺西鄉	蚊港村	蚊港段	PF0452	636	一般農業區	養殖用地
1144	雲林縣	臺西鄉	和豐村	崙西段	PF1119	394	一般農業區	農牧用地
1145	雲林縣	臺西鄉	和豐村	崙中段	PF1125	754	一般農業區	養殖用地
1146	雲林縣	臺西鄉	永豐村	崙西段	PF1119	931	一般農業區	養殖用地
1147	雲林縣	臺西鄉	和豐村	崙中段	PF1125	252	一般農業區	水利用地
1148	雲林縣	臺西鄉	和豐村	崙中段	PF1125	801	一般農業區	水利用地
1149	雲林縣	臺西鄉	和豐村	崙中段	PF1125	922-1	一般農業區	養殖用地
1150	雲林縣	臺西鄉	和豐村	崙西段	PF1119	820	一般農業區	養殖用地
1151	雲林縣	臺西鄉	和豐村	崙中段	PF1125	42	一般農業區	農牧用地
1152	雲林縣	臺西鄉	和豐村	蚊興段	PF1133	868	一般農業區	農牧用地
1153	雲林縣	臺西鄉	和豐村	崙西段	PF1119	833	一般農業區	養殖用地
1154	雲林縣	臺西鄉	永豐村	崙中段	PF1125	1350	一般農業區	養殖用地
1155	雲林縣	臺西鄉	永豐村	崙西段	PF1119	791	一般農業區	養殖用地
1156	雲林縣	臺西鄉	和豐村	崙西段	PF1119	512	一般農業區	養殖用地
1157	雲林縣	臺西鄉	蚊港村	蚊港段	PF0452	719	一般農業區	養殖用地
1158	雲林縣	臺西鄉	和豐村	崙中段	PF1125	89	一般農業區	水利用地
1159	雲林縣	臺西鄉	和豐村	崙西段	PF1119	488	一般農業區	農牧用地
1160	雲林縣	臺西鄉	和豐村	崙中段	PF1125	603	一般農業區	養殖用地
1161	雲林縣	臺西鄉	和豐村	崙中段	PF1125	816	一般農業區	養殖用地
1162	雲林縣	臺西鄉	蚊港村	蚊港段	PF0452	687-1	一般農業區	交通用地
1163	雲林縣	臺西鄉	和豐村	崙西段	PF1119	34	一般農業區	養殖用地

1164	雲林縣	臺西鄉	蚊港村	蚊興段	PF1133	332	一般農業區	農牧用地
1165	雲林縣	臺西鄉	蚊港村	蚊港段	PF0452	497	一般農業區	養殖用地
1166	雲林縣	臺西鄉	永豐村	崙西段	PF1119	921	一般農業區	養殖用地
1167	雲林縣	臺西鄉	永豐村	崙西段	PF1119	811	一般農業區	交通用地
1168	雲林縣	臺西鄉	和豐村	崙西段	PF1119	667	一般農業區	養殖用地
1169	雲林縣	臺西鄉	和豐村	崙西段	PF1119	133	一般農業區	養殖用地
1170	雲林縣	臺西鄉	和豐村	蚊興段	PF1133	915	一般農業區	養殖用地
1171	雲林縣	臺西鄉	永豐村	崙西段	PF1119	922	一般農業區	養殖用地
1172	雲林縣	臺西鄉	和豐村	崙西段	PF1119	742	一般農業區	養殖用地
1173	雲林縣	臺西鄉	和豐村	崙西段	PF1119	825	一般農業區	水利用地
1174	雲林縣	臺西鄉	蚊港村	蚊港段	PF0452	806	一般農業區	養殖用地
1175	雲林縣	臺西鄉	和豐村	崙西段	PF1119	576	一般農業區	養殖用地
1176	雲林縣	臺西鄉	永豐村	崙西段	PF1119	904	一般農業區	養殖用地
1177	雲林縣	臺西鄉	永豐村	崙西段	PF1119	1007	一般農業區	養殖用地
1178	雲林縣	臺西鄉	和豐村	崙中段	PF1125	494	一般農業區	養殖用地
1179	雲林縣	臺西鄉	蚊港村	蚊港段	PF0452	542	一般農業區	農牧用地
1180	雲林縣	臺西鄉	和豐村	崙西段	PF1119	473	一般農業區	農牧用地
1181	雲林縣	臺西鄉	和豐村	蚊興段	PF1133	944	一般農業區	農牧用地
1182	雲林縣	臺西鄉	和豐村	崙西段	PF1119	13	一般農業區	養殖用地
1183	雲林縣	臺西鄉	和豐村	蚊興段	PF1133	691	一般農業區	養殖用地
1184	雲林縣	臺西鄉	和豐村	崙西段	PF1119	745	一般農業區	養殖用地
1185	雲林縣	臺西鄉	和豐村	崙中段	PF1125	403	一般農業區	養殖用地
1186	雲林縣	臺西鄉	永豐村	崙中段	PF1125	1324	一般農業區	養殖用地
1187	雲林縣	臺西鄉	和豐村	崙西段	PF1119	502	一般農業區	養殖用地
1188	雲林縣	臺西鄉	和豐村	崙中段	PF1125	401	一般農業區	養殖用地
1189	雲林縣	臺西鄉	和豐村	崙中段	PF1125	582	一般農業區	農牧用地
1190	雲林縣	臺西鄉	蚊港村	蚊興段	PF1133	393	一般農業區	農牧用地
1191	雲林縣	臺西鄉	和豐村	崙中段	PF1125	743	一般農業區	農牧用地
1192	雲林縣	臺西鄉	蚊港村	蚊港段	PF0452	690	一般農業區	農牧用地
1193	雲林縣	臺西鄉	永豐村	崙中段	PF1125	1365	一般農業區	養殖用地
1194	雲林縣	臺西鄉	和豐村	崙中段	PF1125	234	一般農業區	養殖用地
1195	雲林縣	臺西鄉	蚊港村	蚊興段	PF1133	539	一般農業區	養殖用地
1196	雲林縣	臺西鄉	和豐村	蚊興段	PF1133	876	一般農業區	養殖用地
1197	雲林縣	臺西鄉	和豐村	崙西段	PF1119	471	一般農業區	養殖用地
1198	雲林縣	臺西鄉	和豐村	崙西段	PF1119	519	一般農業區	養殖用地
1199	雲林縣	臺西鄉	和豐村	崙西段	PF1119	342	一般農業區	養殖用地
1200	雲林縣	臺西鄉	和豐村	蚊興段	PF1133	949	一般農業區	水利用地
1201	雲林縣	臺西鄉	和豐村	蚊興段	PF1133	654	一般農業區	養殖用地
1202	雲林縣	臺西鄉	和豐村	崙中段	PF1125	645	一般農業區	養殖用地
1203	雲林縣	臺西鄉	永豐村	崙中段	PF1125	1334-2	一般農業區	養殖用地
1204	雲林縣	臺西鄉	和豐村	崙西段	PF1119	490	一般農業區	養殖用地
1205	雲林縣	臺西鄉	和豐村	崙中段	PF1125	46	一般農業區	養殖用地
1206	雲林縣	臺西鄉	和豐村	蚊興段	PF1133	667	一般農業區	養殖用地
1207	雲林縣	臺西鄉	和豐村	崙西段	PF1119	127	一般農業區	養殖用地
1208	雲林縣	臺西鄉	和豐村	蚊興段	PF1133	894	一般農業區	農牧用地

1209	雲林縣	臺西鄉	和豐村	崙西段	PF1119	817	一般農業區	水利用地
1210	雲林縣	臺西鄉	和豐村	蚊興段	PF1133	481	一般農業區	農牧用地
1211	雲林縣	臺西鄉	和豐村	蚊興段	PF1133	1175	一般農業區	農牧用地
1212	雲林縣	臺西鄉	蚊港村	蚊興段	PF1133	345	一般農業區	養殖用地
1213	雲林縣	臺西鄉	和豐村	崙西段	PF1119	346	一般農業區	養殖用地
1214	雲林縣	臺西鄉	和豐村	蚊興段	PF1133	461	一般農業區	水利用地
1215	雲林縣	臺西鄉	和豐村	蚊興段	PF1133	716	一般農業區	養殖用地
1216	雲林縣	臺西鄉	蚊港村	蚊港段	PF0452	595-1	一般農業區	水利用地
1217	雲林縣	臺西鄉	蚊港村	蚊興段	PF1133	380	一般農業區	養殖用地
1218	雲林縣	臺西鄉	和豐村	崙西段	PF1119	441	一般農業區	水利用地
1219	雲林縣	臺西鄉	和豐村	崙中段	PF1125	779	一般農業區	養殖用地
1220	雲林縣	臺西鄉	蚊港村	蚊港段	PF0452	147-182	一般農業區	農牧用地
1221	雲林縣	臺西鄉	永豐村	崙西段	PF1119	918	一般農業區	養殖用地
1222	雲林縣	臺西鄉	和豐村	崙中段	PF1125	911	一般農業區	養殖用地
1223	雲林縣	臺西鄉	和豐村	蚊興段	PF1133	473	一般農業區	水利用地
1224	雲林縣	臺西鄉	和豐村	崙中段	PF1125	811	一般農業區	農牧用地
1225	雲林縣	臺西鄉	和豐村	崙西段	PF1119	731	一般農業區	水利用地
1226	雲林縣	臺西鄉	和豐村	蚊興段	PF1133	1029	一般農業區	農牧用地
1227	雲林縣	臺西鄉	蚊港村	蚊港段	PF0452	545-2	一般農業區	水利用地
1228	雲林縣	臺西鄉	和豐村	崙中段	PF1125	188	一般農業區	養殖用地
1229	雲林縣	臺西鄉	永豐村	崙中段	PF1125	1323	一般農業區	養殖用地
1230	雲林縣	臺西鄉	和豐村	崙西段	PF1119	631	一般農業區	養殖用地
1231	雲林縣	臺西鄉	永豐村	崙西段	PF1119	932	一般農業區	養殖用地
1232	雲林縣	臺西鄉	和豐村	蚊興段	PF1133	656	一般農業區	農牧用地
1233	雲林縣	臺西鄉	和豐村	崙西段	PF1119	326	一般農業區	養殖用地
1234	雲林縣	臺西鄉	和豐村	崙西段	PF1119	197	一般農業區	養殖用地
1235	雲林縣	臺西鄉	和豐村	崙西段	PF1119	156	一般農業區	農牧用地
1236	雲林縣	臺西鄉	和豐村	蚊興段	PF1133	629	一般農業區	養殖用地
1237	雲林縣	臺西鄉	蚊港村	蚊港段	PF0452	523-2	一般農業區	養殖用地
1238	雲林縣	臺西鄉	永豐村	崙西段	PF1119	292	一般農業區	養殖用地
1239	雲林縣	臺西鄉	蚊港村	蚊港段	PF0452	750-1	一般農業區	水利用地
1240	雲林縣	臺西鄉	和豐村	蚊興段	PF1133	941	一般農業區	養殖用地
1241	雲林縣	臺西鄉	永豐村	崙中段	PF1125	1310	一般農業區	農牧用地
1242	雲林縣	臺西鄉	蚊港村	蚊港段	PF0452	661	一般農業區	交通用地
1243	雲林縣	臺西鄉	和豐村	崙中段	PF1125	500	一般農業區	水利用地
1244	雲林縣	臺西鄉	永豐村	崙西段	PF1119	914	一般農業區	養殖用地
1245	雲林縣	臺西鄉	蚊港村	蚊港段	PF0452	557-2	一般農業區	養殖用地
1246	雲林縣	臺西鄉	和豐村	崙西段	PF1119	169	一般農業區	養殖用地
1247	雲林縣	臺西鄉	蚊港村	蚊興段	PF1133	497	一般農業區	水利用地
1248	雲林縣	臺西鄉	永豐村	崙中段	PF1125	1256	一般農業區	養殖用地
1249	雲林縣	臺西鄉	和豐村	崙中段	PF1125	335	一般農業區	水利用地
1250	雲林縣	臺西鄉	和豐村	蚊興段	PF1133	1091	一般農業區	農牧用地
1251	雲林縣	臺西鄉	和豐村	崙中段	PF1125	239	一般農業區	水利用地
1252	雲林縣	臺西鄉	永豐村	崙西段	PF1119	799	一般農業區	農牧用地
1253	雲林縣	臺西鄉	和豐村	蚊興段	PF1133	594	一般農業區	養殖用地

1254	雲林縣	臺西鄉	和豐村	崙中段	PF1125	364	一般農業區	養殖用地
1255	雲林縣	臺西鄉	和豐村	蚊興段	PF1133	930	一般農業區	養殖用地
1256	雲林縣	臺西鄉	和豐村	崙西段	PF1119	621	一般農業區	養殖用地
1257	雲林縣	臺西鄉	永豐村	崙西段	PF1119	999	一般農業區	養殖用地
1258	雲林縣	臺西鄉	和豐村	崙西段	PF1119	509	一般農業區	養殖用地
1259	雲林縣	臺西鄉	和豐村	崙西段	PF1119	754	一般農業區	交通用地
1260	雲林縣	臺西鄉	蚊港村	蚊港段	PF0452	689	一般農業區	農牧用地
1261	雲林縣	臺西鄉	永豐村	崙中段	PF1125	984	一般農業區	農牧用地
1262	雲林縣	臺西鄉	和豐村	崙西段	PF1119	563	一般農業區	交通用地
1263	雲林縣	臺西鄉	永豐村	崙中段	PF1125	1007	一般農業區	養殖用地
1264	雲林縣	臺西鄉	永豐村	崙中段	PF1125	932	一般農業區	交通用地
1265	雲林縣	臺西鄉	和豐村	崙中段	PF1125	325	一般農業區	水利用地
1266	雲林縣	臺西鄉	和豐村	崙中段	PF1125	614	一般農業區	養殖用地
1267	雲林縣	臺西鄉	和豐村	蚊興段	PF1133	1114	一般農業區	農牧用地
1268	雲林縣	臺西鄉	和豐村	蚊興段	PF1133	448	一般農業區	農牧用地
1269	雲林縣	臺西鄉	永豐村	崙中段	PF1125	1244	一般農業區	農牧用地
1270	雲林縣	臺西鄉	和豐村	崙中段	PF1125	201	一般農業區	農牧用地
1271	雲林縣	臺西鄉	和豐村	崙西段	PF1119	582	一般農業區	養殖用地
1272	雲林縣	臺西鄉	和豐村	崙西段	PF1119	422	一般農業區	農牧用地
1273	雲林縣	臺西鄉	蚊港村	蚊興段	PF1133	340	一般農業區	水利用地
1274	雲林縣	臺西鄉	永豐村	崙西段	PF1119	964	一般農業區	養殖用地
1275	雲林縣	臺西鄉	和豐村	崙西段	PF1119	224	一般農業區	養殖用地
1276	雲林縣	臺西鄉	和豐村	崙中段	PF1125	672	一般農業區	水利用地
1277	雲林縣	臺西鄉	蚊港村	蚊港段	PF0452	546-2	一般農業區	水利用地
1278	雲林縣	臺西鄉	蚊港村	蚊興段	PF1133	556	一般農業區	養殖用地
1279	雲林縣	臺西鄉	和豐村	崙西段	PF1119	468	一般農業區	水利用地
1280	雲林縣	臺西鄉	和豐村	崙中段	PF1125	263	一般農業區	水利用地
1281	雲林縣	臺西鄉	蚊港村	蚊港段	PF0452	548-4	一般農業區	養殖用地
1282	雲林縣	臺西鄉	和豐村	崙中段	PF1125	798	一般農業區	養殖用地
1283	雲林縣	臺西鄉	和豐村	崙中段	PF1125	236	一般農業區	農牧用地
1284	雲林縣	臺西鄉	和豐村	崙中段	PF1125	123	一般農業區	農牧用地
1285	雲林縣	臺西鄉	和豐村	崙西段	PF1119	333	一般農業區	養殖用地
1286	雲林縣	臺西鄉	和豐村	崙中段	PF1125	315	一般農業區	農牧用地
1287	雲林縣	臺西鄉	蚊港村	蚊港段	PF0452	702	一般農業區	養殖用地
1288	雲林縣	臺西鄉	和豐村	崙西段	PF1119	147	一般農業區	農牧用地
1289	雲林縣	臺西鄉	和豐村	崙中段	PF1125	805	一般農業區	農牧用地
1290	雲林縣	臺西鄉	和豐村	崙西段	PF1119	212	一般農業區	養殖用地
1291	雲林縣	臺西鄉	和豐村	崙中段	PF1125	17	一般農業區	水利用地
1292	雲林縣	臺西鄉	蚊港村	蚊興段	PF1133	524	一般農業區	養殖用地
1293	雲林縣	臺西鄉	和豐村	崙中段	PF1125	810	一般農業區	養殖用地
1294	雲林縣	臺西鄉	蚊港村	蚊興段	PF1133	568	一般農業區	養殖用地
1295	雲林縣	臺西鄉	和豐村	崙中段	PF1125	1019	一般農業區	交通用地
1296	雲林縣	臺西鄉	永豐村	崙西段	PF1119	935	一般農業區	養殖用地
1297	雲林縣	臺西鄉	永豐村	崙中段	PF1125	1252	一般農業區	養殖用地
1298	雲林縣	臺西鄉	和豐村	崙中段	PF1125	140	一般農業區	農牧用地

1299	雲林縣	臺西鄉	和豐村	崙中段	PF1125	868	一般農業區	水利用地
1300	雲林縣	臺西鄉	永豐村	港西段	PF1130	7	一般農業區	水利用地
1301	雲林縣	臺西鄉	和豐村	崙西段	PF1119	66	一般農業區	農牧用地
1302	雲林縣	臺西鄉	和豐村	崙中段	PF1125	33	一般農業區	水利用地
1303	雲林縣	臺西鄉	蚊港村	蚊港段	PF0452	547	一般農業區	水利用地
1304	雲林縣	臺西鄉	永豐村	崙中段	PF1125	1001	一般農業區	交通用地
1305	雲林縣	臺西鄉	永豐村	崙中段	PF1125	1366-1	一般農業區	水利用地
1306	雲林縣	臺西鄉	和豐村	崙西段	PF1119	337	一般農業區	養殖用地
1307	雲林縣	臺西鄉	蚊港村	蚊港段	PF0452	147-114	一般農業區	養殖用地
1308	雲林縣	臺西鄉	蚊港村	蚊興段	PF1133	423	一般農業區	農牧用地
1309	雲林縣	臺西鄉	和豐村	崙中段	PF1125	71	一般農業區	水利用地
1310	雲林縣	臺西鄉	和豐村	崙西段	PF1119	504	一般農業區	養殖用地
1311	雲林縣	臺西鄉	和豐村	崙西段	PF1119	350	一般農業區	養殖用地
1312	雲林縣	臺西鄉	和豐村	蚊興段	PF1133	1042	一般農業區	農牧用地
1313	雲林縣	臺西鄉	和豐村	崙中段	PF1125	1025	一般農業區	養殖用地
1314	雲林縣	臺西鄉	蚊港村	蚊港段	PF0452	802	一般農業區	養殖用地
1315	雲林縣	臺西鄉	和豐村	崙西段	PF1119	258	一般農業區	養殖用地
1316	雲林縣	臺西鄉	和豐村	崙西段	PF1119	630	一般農業區	養殖用地
1317	雲林縣	臺西鄉	蚊港村	蚊港段	PF0452	736	一般農業區	養殖用地
1318	雲林縣	臺西鄉	蚊港村	蚊興段	PF1133	529	一般農業區	養殖用地
1319	雲林縣	臺西鄉	和豐村	崙中段	PF1125	393	一般農業區	養殖用地
1320	雲林縣	臺西鄉	和豐村	蚊興段	PF1133	1190	一般農業區	農牧用地
1321	雲林縣	臺西鄉	和豐村	崙西段	PF1119	391	一般農業區	水利用地
1322	雲林縣	臺西鄉	蚊港村	蚊港段	PF0452	548-3	一般農業區	水利用地
1323	雲林縣	臺西鄉	和豐村	崙中段	PF1125	237	一般農業區	農牧用地
1324	雲林縣	臺西鄉	和豐村	崙中段	PF1125	399	一般農業區	水利用地
1325	雲林縣	臺西鄉	和豐村	崙中段	PF1125	835	一般農業區	養殖用地
1326	雲林縣	臺西鄉	永豐村	崙中段	PF1125	988	一般農業區	農牧用地
1327	雲林縣	臺西鄉	和豐村	崙中段	PF1125	208	一般農業區	水利用地
1328	雲林縣	臺西鄉	蚊港村	蚊港段	PF0452	793	一般農業區	交通用地
1329	雲林縣	臺西鄉	蚊港村	蚊港段	PF0452	614	一般農業區	養殖用地
1330	雲林縣	臺西鄉	和豐村	蚊興段	PF1133	956	一般農業區	農牧用地
1331	雲林縣	臺西鄉	蚊港村	蚊港段	PF0452	603	一般農業區	養殖用地
1332	雲林縣	臺西鄉	永豐村	崙中段	PF1125	1295	一般農業區	養殖用地
1333	雲林縣	臺西鄉	蚊港村	蚊港段	PF0452	820-1	一般農業區	養殖用地
1334	雲林縣	臺西鄉	和豐村	蚊興段	PF1133	844	一般農業區	水利用地
1335	雲林縣	臺西鄉	和豐村	崙中段	PF1125	498	一般農業區	農牧用地
1336	雲林縣	臺西鄉	和豐村	崙中段	PF1125	296	一般農業區	水利用地
1337	雲林縣	臺西鄉	蚊港村	蚊港段	PF0452	586	一般農業區	養殖用地
1338	雲林縣	臺西鄉	和豐村	崙西段	PF1119	628	一般農業區	農牧用地
1339	雲林縣	臺西鄉	永豐村	崙中段	PF1125	956	一般農業區	農牧用地
1340	雲林縣	臺西鄉	永豐村	崙中段	PF1125	1009	一般農業區	養殖用地
1341	雲林縣	臺西鄉	和豐村	蚊興段	PF1133	1181	一般農業區	農牧用地
1342	雲林縣	臺西鄉	和豐村	蚊興段	PF1133	1216	一般農業區	農牧用地
1343	雲林縣	臺西鄉	蚊港村	蚊興段	PF1133	545	一般農業區	養殖用地

1344	雲林縣	臺西鄉	蚊港村	蚊港段	PF0452	502-1	一般農業區	農牧用地
1345	雲林縣	臺西鄉	和豐村	崙中段	PF1125	282	一般農業區	農牧用地
1346	雲林縣	臺西鄉	永豐村	崙西段	PF1119	768	一般農業區	養殖用地
1347	雲林縣	臺西鄉	和豐村	崙中段	PF1125	548	一般農業區	養殖用地
1348	雲林縣	臺西鄉	蚊港村	蚊港段	PF0452	735-1	一般農業區	農牧用地
1349	雲林縣	臺西鄉	和豐村	崙中段	PF1125	158	一般農業區	水利用地
1350	雲林縣	臺西鄉	蚊港村	蚊港段	PF0452	644	一般農業區	養殖用地
1351	雲林縣	臺西鄉	和豐村	崙中段	PF1125	576	一般農業區	水利用地
1352	雲林縣	臺西鄉	和豐村	蚊興段	PF1133	895	一般農業區	水利用地
1353	雲林縣	臺西鄉	蚊港村	蚊港段	PF0452	856	一般農業區	養殖用地
1354	雲林縣	臺西鄉	和豐村	崙中段	PF1125	903	一般農業區	農牧用地
1355	雲林縣	臺西鄉	蚊港村	蚊港段	PF0452	784-4	一般農業區	養殖用地
1356	雲林縣	臺西鄉	和豐村	蚊興段	PF1133	1068	一般農業區	養殖用地
1357	雲林縣	臺西鄉	和豐村	崙中段	PF1125	285	一般農業區	農牧用地
1358	雲林縣	臺西鄉	蚊港村	蚊港段	PF0452	147-184	一般農業區	農牧用地
1359	雲林縣	臺西鄉	和豐村	蚊興段	PF1133	661	一般農業區	甲種建築用地
1360	雲林縣	臺西鄉	蚊港村	蚊港段	PF0452	622	一般農業區	養殖用地
1361	雲林縣	臺西鄉	永豐村	崙西段	PF1119	783	一般農業區	水利用地
1362	雲林縣	臺西鄉	蚊港村	蚊港段	PF0452	147-175	一般農業區	養殖用地
1363	雲林縣	臺西鄉	蚊港村	蚊興段	PF1133	339	一般農業區	養殖用地
1364	雲林縣	臺西鄉	蚊港村	蚊港段	PF0452	703-1	一般農業區	養殖用地
1365	雲林縣	臺西鄉	永豐村	崙中段	PF1125	1284	一般農業區	農牧用地
1366	雲林縣	臺西鄉	和豐村	崙中段	PF1125	227	一般農業區	水利用地
1367	雲林縣	臺西鄉	和豐村	蚊興段	PF1133	910	一般農業區	農牧用地
1368	雲林縣	臺西鄉	永豐村	崙中段	PF1125	968	一般農業區	農牧用地
1369	雲林縣	臺西鄉	和豐村	崙中段	PF1125	640	一般農業區	養殖用地
1370	雲林縣	臺西鄉	和豐村	崙西段	PF1119	661	一般農業區	養殖用地
1371	雲林縣	臺西鄉	永豐村	崙西段	PF1119	998	一般農業區	養殖用地
1372	雲林縣	臺西鄉	和豐村	崙中段	PF1125	508-1	一般農業區	養殖用地
1373	雲林縣	臺西鄉	蚊港村	蚊港段	PF0452	635-2	一般農業區	養殖用地
1374	雲林縣	臺西鄉	蚊港村	蚊港段	PF0452	147-37	一般農業區	農牧用地
1375	雲林縣	臺西鄉	和豐村	蚊興段	PF1133	681	一般農業區	農牧用地
1376	雲林縣	臺西鄉	蚊港村	旭安段	PF1107	918	一般農業區	交通用地
1377	雲林縣	臺西鄉	和豐村	蚊興段	PF1133	593	一般農業區	養殖用地
1378	雲林縣	臺西鄉	蚊港村	蚊港段	PF0452	654	一般農業區	農牧用地
1379	雲林縣	臺西鄉	和豐村	崙中段	PF1125	910	一般農業區	農牧用地
1380	雲林縣	臺西鄉	蚊港村	蚊興段	PF1133	581	一般農業區	水利用地
1381	雲林縣	臺西鄉	和豐村	蚊興段	PF1133	817	一般農業區	養殖用地
1382	雲林縣	臺西鄉	和豐村	蚊興段	PF1133	662	一般農業區	甲種建築用地
1383	雲林縣	臺西鄉	和豐村	蚊興段	PF1133	1082	一般農業區	農牧用地
1384	雲林縣	臺西鄉	和豐村	崙中段	PF1125	185	一般農業區	養殖用地
1385	雲林縣	臺西鄉	蚊港村	蚊港段	PF0452	688	一般農業區	養殖用地
1386	雲林縣	臺西鄉	和豐村	崙中段	PF1125	336	一般農業區	農牧用地
1387	雲林縣	臺西鄉	和豐村	蚊興段	PF1133	1153	一般農業區	水利用地
1388	雲林縣	臺西鄉	蚊港村	蚊港段	PF0452	523-5	一般農業區	養殖用地

1389	雲林縣	臺西鄉	和豐村	崙西段	PF1119	410	一般農業區	養殖用地
1390	雲林縣	臺西鄉	和豐村	蚊興段	PF1133	620	一般農業區	養殖用地
1391	雲林縣	臺西鄉	永豐村	崙西段	PF1119	895	一般農業區	養殖用地
1392	雲林縣	臺西鄉	和豐村	崙西段	PF1119	359	一般農業區	農牧用地
1393	雲林縣	臺西鄉	蚊港村	蚊港段	PF0452	538-2	一般農業區	農牧用地
1394	雲林縣	臺西鄉	和豐村	崙中段	PF1125	812	一般農業區	水利用地
1395	雲林縣	臺西鄉	和豐村	崙中段	PF1125	229	一般農業區	農牧用地
1396	雲林縣	臺西鄉	和豐村	蚊興段	PF1133	1170	一般農業區	農牧用地
1397	雲林縣	臺西鄉	和豐村	崙西段	PF1119	652	一般農業區	養殖用地
1398	雲林縣	臺西鄉	和豐村	蚊興段	PF1133	1122	一般農業區	農牧用地
1399	雲林縣	臺西鄉	和豐村	崙西段	PF1119	162	一般農業區	水利用地
1400	雲林縣	臺西鄉	蚊港村	蚊興段	PF1133	379	一般農業區	養殖用地
1401	雲林縣	臺西鄉	和豐村	蚊興段	PF1133	1211	一般農業區	農牧用地
1402	雲林縣	臺西鄉	和豐村	崙西段	PF1119	143	一般農業區	水利用地
1403	雲林縣	臺西鄉	和豐村	蚊興段	PF1133	713	一般農業區	農牧用地
1404	雲林縣	臺西鄉	和豐村	崙西段	PF1119	120	一般農業區	養殖用地
1405	雲林縣	臺西鄉	蚊港村	蚊港段	PF0452	697	一般農業區	養殖用地
1406	雲林縣	臺西鄉	蚊港村	蚊港段	PF0452	665	一般農業區	養殖用地
1407	雲林縣	臺西鄉	和豐村	蚊興段	PF1133	591	一般農業區	養殖用地
1408	雲林縣	臺西鄉	和豐村	崙中段	PF1125	146	一般農業區	水利用地
1409	雲林縣	臺西鄉	永豐村	崙中段	PF1125	1317	一般農業區	養殖用地
1410	雲林縣	臺西鄉	和豐村	崙西段	PF1119	855	一般農業區	水利用地
1411	雲林縣	臺西鄉	和豐村	崙中段	PF1125	354	一般農業區	農牧用地
1412	雲林縣	臺西鄉	和豐村	蚊興段	PF1133	889	一般農業區	養殖用地
1413	雲林縣	臺西鄉	蚊港村	蚊興段	PF1133	582	一般農業區	養殖用地
1414	雲林縣	臺西鄉	和豐村	崙西段	PF1119	360	一般農業區	養殖用地
1415	雲林縣	臺西鄉	蚊港村	蚊興段	PF1133	516	一般農業區	養殖用地
1416	雲林縣	臺西鄉	和豐村	崙中段	PF1125	1030	一般農業區	養殖用地
1417	雲林縣	臺西鄉	和豐村	崙西段	PF1119	82	一般農業區	養殖用地
1418	雲林縣	臺西鄉	和豐村	崙中段	PF1125	605	一般農業區	農牧用地
1419	雲林縣	臺西鄉	和豐村	崙西段	PF1119	72	一般農業區	水利用地
1420	雲林縣	臺西鄉	蚊港村	蚊港段	PF0452	578	一般農業區	養殖用地
1421	雲林縣	臺西鄉	和豐村	蚊興段	PF1133	611	一般農業區	養殖用地
1422	雲林縣	臺西鄉	蚊港村	蚊港段	PF0452	548-6	一般農業區	養殖用地
1423	雲林縣	臺西鄉	蚊港村	蚊港段	PF0452	674	一般農業區	養殖用地
1424	雲林縣	臺西鄉	和豐村	崙西段	PF1119	397	一般農業區	農牧用地
1425	雲林縣	臺西鄉	蚊港村	蚊港段	PF0452	675-1	一般農業區	養殖用地
1426	雲林縣	臺西鄉	和豐村	蚊興段	PF1133	1134	一般農業區	農牧用地
1427	雲林縣	臺西鄉	和豐村	蚊興段	PF1133	464-1	一般農業區	農牧用地
1428	雲林縣	臺西鄉	和豐村	崙中段	PF1125	648	一般農業區	養殖用地
1429	雲林縣	臺西鄉	永豐村	崙西段	PF1119	941	一般農業區	水利用地
1430	雲林縣	臺西鄉	和豐村	崙西段	PF1119	685	一般農業區	養殖用地
1431	雲林縣	臺西鄉	永豐村	崙西段	PF1119	951	一般農業區	養殖用地
1432	雲林縣	臺西鄉	蚊港村	蚊港段	PF0452	841	一般農業區	養殖用地
1433	雲林縣	臺西鄉	和豐村	蚊興段	PF1133	791	一般農業區	農牧用地

1434	雲林縣	臺西鄉	和豐村	崙西段	PF1119	48	一般農業區	農牧用地
1435	雲林縣	臺西鄉	永豐村	崙西段	PF1119	910	一般農業區	養殖用地
1436	雲林縣	臺西鄉	和豐村	崙西段	PF1119	215	一般農業區	養殖用地
1437	雲林縣	臺西鄉	和豐村	崙西段	PF1119	157	一般農業區	養殖用地
1438	雲林縣	臺西鄉	蚊港村	蚊港段	PF0452	723	一般農業區	農牧用地
1439	雲林縣	臺西鄉	和豐村	蚊興段	PF1133	636	一般農業區	養殖用地
1440	雲林縣	臺西鄉	永豐村	崙西段	PF1119	937	一般農業區	養殖用地
1441	雲林縣	臺西鄉	和豐村	崙中段	PF1125	241	一般農業區	水利用地
1442	雲林縣	臺西鄉	和豐村	蚊興段	PF1133	884-3	一般農業區	農牧用地
1443	雲林縣	臺西鄉	蚊港村	蚊興段	PF1133	5	一般農業區	農牧用地
1444	雲林縣	臺西鄉	和豐村	崙中段	PF1125	518	一般農業區	農牧用地
1445	雲林縣	臺西鄉	和豐村	崙中段	PF1125	536	一般農業區	交通用地
1446	雲林縣	臺西鄉	和豐村	崙中段	PF1125	813	一般農業區	養殖用地
1447	雲林縣	臺西鄉	蚊港村	蚊港段	PF0452	548-14	一般農業區	養殖用地
1448	雲林縣	臺西鄉	和豐村	崙西段	PF1119	22	一般農業區	農牧用地
1449	雲林縣	臺西鄉	和豐村	蚊興段	PF1133	884-1	一般農業區	農牧用地
1450	雲林縣	臺西鄉	和豐村	崙中段	PF1125	211	一般農業區	水利用地
1451	雲林縣	臺西鄉	永豐村	崙中段	PF1125	1012	一般農業區	農牧用地
1452	雲林縣	臺西鄉	蚊港村	蚊興段	PF1133	367	一般農業區	養殖用地
1453	雲林縣	臺西鄉	永豐村	崙中段	PF1125	1286	一般農業區	農牧用地
1454	雲林縣	臺西鄉	蚊港村	蚊興段	PF1133	322	一般農業區	養殖用地
1455	雲林縣	臺西鄉	蚊港村	蚊港段	PF0452	630	一般農業區	農牧用地
1456	雲林縣	臺西鄉	和豐村	崙中段	PF1125	309	一般農業區	水利用地
1457	雲林縣	臺西鄉	和豐村	崙西段	PF1119	353	一般農業區	養殖用地
1458	雲林縣	臺西鄉	和豐村	崙中段	PF1125	706	一般農業區	養殖用地
1459	雲林縣	臺西鄉	和豐村	蚊興段	PF1133	1132	一般農業區	農牧用地
1460	雲林縣	臺西鄉	和豐村	崙中段	PF1125	795	一般農業區	農牧用地
1461	雲林縣	臺西鄉	和豐村	蚊興段	PF1133	741	一般農業區	農牧用地
1462	雲林縣	臺西鄉	蚊港村	蚊興段	PF1133	415	一般農業區	農牧用地
1463	雲林縣	臺西鄉	永豐村	崙西段	PF1119	894	一般農業區	養殖用地
1464	雲林縣	臺西鄉	蚊港村	蚊興段	PF1133	365	一般農業區	水利用地
1465	雲林縣	臺西鄉	永豐村	港西段	PF1130	6	一般農業區	水利用地
1466	雲林縣	臺西鄉	蚊港村	蚊港段	PF0452	9013-1	暫未編定	暫未編定
1467	雲林縣	臺西鄉	和豐村	崙中段	PF1125	210	一般農業區	水利用地
1468	雲林縣	臺西鄉	蚊港村	蚊港段	PF0452	708-1	一般農業區	養殖用地
1469	雲林縣	臺西鄉	和豐村	蚊興段	PF1133	490-1	一般農業區	交通用地
1470	雲林縣	臺西鄉	和豐村	蚊興段	PF1133	1214	一般農業區	養殖用地
1471	雲林縣	臺西鄉	蚊港村	蚊港段	PF0452	541-1	一般農業區	水利用地
1472	雲林縣	臺西鄉	蚊港村	蚊港段	PF0452	147-98	一般農業區	農牧用地
1473	雲林縣	臺西鄉	和豐村	崙西段	PF1119	47	一般農業區	交通用地
1474	雲林縣	臺西鄉	永豐村	崙西段	PF1119	1002	一般農業區	養殖用地
1475	雲林縣	臺西鄉	蚊港村	蚊興段	PF1133	349	一般農業區	養殖用地
1476	雲林縣	臺西鄉	蚊港村	蚊港段	PF0452	842	一般農業區	養殖用地
1477	雲林縣	臺西鄉	和豐村	崙中段	PF1125	91	一般農業區	養殖用地
1478	雲林縣	臺西鄉	和豐村	蚊興段	PF1133	445	一般農業區	養殖用地

1479	雲林縣	臺西鄉	蚊港村	蚊興段	PF1133	398	一般農業區	農牧用地
1480	雲林縣	臺西鄉	蚊港村	蚊興段	PF1133	526	一般農業區	養殖用地
1481	雲林縣	臺西鄉	和豐村	崙西段	PF1119	610	一般農業區	養殖用地
1482	雲林縣	臺西鄉	和豐村	崙西段	PF1119	705	一般農業區	養殖用地
1483	雲林縣	臺西鄉	和豐村	崙西段	PF1119	94	一般農業區	農牧用地
1484	雲林縣	臺西鄉	永豐村	崙中段	PF1125	1016	一般農業區	農牧用地
1485	雲林縣	臺西鄉	和豐村	崙西段	PF1119	569	一般農業區	養殖用地
1486	雲林縣	臺西鄉	和豐村	蚊興段	PF1133	783-2	一般農業區	交通用地
1487	雲林縣	臺西鄉	和豐村	崙西段	PF1119	559	一般農業區	養殖用地
1488	雲林縣	臺西鄉	蚊港村	蚊港段	PF0452	722	一般農業區	養殖用地
1489	雲林縣	臺西鄉	蚊港村	蚊興段	PF1133	563	一般農業區	養殖用地
1490	雲林縣	臺西鄉	和豐村	崙西段	PF1119	712	一般農業區	農牧用地
1491	雲林縣	臺西鄉	和豐村	崙西段	PF1119	828	一般農業區	養殖用地
1492	雲林縣	臺西鄉	蚊港村	蚊港段	PF0452	523-1	一般農業區	養殖用地
1493	雲林縣	臺西鄉	永豐村	港西段	PF1130	3	一般農業區	水利用地
1494	雲林縣	臺西鄉	和豐村	崙西段	PF1119	643	一般農業區	農牧用地
1495	雲林縣	臺西鄉	蚊港村	蚊興段	PF1133	330	一般農業區	養殖用地
1496	雲林縣	臺西鄉	和豐村	崙中段	PF1125	394	一般農業區	養殖用地
1497	雲林縣	臺西鄉	和豐村	蚊興段	PF1133	1118	一般農業區	農牧用地
1498	雲林縣	臺西鄉	永豐村	崙西段	PF1119	927	一般農業區	養殖用地
1499	雲林縣	臺西鄉	永豐村	崙中段	PF1125	1234	一般農業區	水利用地
1500	雲林縣	臺西鄉	和豐村	崙西段	PF1119	277	一般農業區	養殖用地
1501	雲林縣	臺西鄉	和豐村	崙中段	PF1125	513	一般農業區	養殖用地
1502	雲林縣	臺西鄉	永豐村	崙西段	PF1119	934	一般農業區	養殖用地
1503	雲林縣	臺西鄉	永豐村	崙中段	PF1125	1369	一般農業區	養殖用地
1504	雲林縣	臺西鄉	永豐村	崙西段	PF1119	802	一般農業區	養殖用地
1505	雲林縣	臺西鄉	蚊港村	蚊港段	PF0452	699	一般農業區	養殖用地
1506	雲林縣	臺西鄉	和豐村	崙西段	PF1119	105	一般農業區	交通用地
1507	雲林縣	臺西鄉	和豐村	崙中段	PF1125	370	一般農業區	養殖用地
1508	雲林縣	臺西鄉	永豐村	崙西段	PF1119	969	一般農業區	養殖用地
1509	雲林縣	臺西鄉	和豐村	崙中段	PF1125	260	一般農業區	水利用地
1510	雲林縣	臺西鄉	和豐村	崙西段	PF1119	184	一般農業區	養殖用地
1511	雲林縣	臺西鄉	和豐村	崙中段	PF1125	412	一般農業區	農牧用地
1512	雲林縣	臺西鄉	永豐村	崙中段	PF1125	1257	一般農業區	養殖用地
1513	雲林縣	臺西鄉	和豐村	崙西段	PF1119	208	一般農業區	養殖用地
1514	雲林縣	臺西鄉	蚊港村	蚊港段	PF0452	749	一般農業區	養殖用地
1515	雲林縣	臺西鄉	蚊港村	蚊興段	PF1133	514	一般農業區	養殖用地
1516	雲林縣	臺西鄉	蚊港村	蚊港段	PF0452	612	一般農業區	養殖用地
1517	雲林縣	臺西鄉	和豐村	崙中段	PF1125	652	一般農業區	交通用地
1518	雲林縣	臺西鄉	和豐村	崙中段	PF1125	76	一般農業區	水利用地
1519	雲林縣	臺西鄉	和豐村	崙中段	PF1125	668	一般農業區	養殖用地
1520	雲林縣	臺西鄉	蚊港村	蚊興段	PF1133	570	一般農業區	養殖用地
1521	雲林縣	臺西鄉	和豐村	蚊興段	PF1133	444	一般農業區	農牧用地
1522	雲林縣	臺西鄉	和豐村	崙西段	PF1119	51	一般農業區	交通用地
1523	雲林縣	臺西鄉	和豐村	蚊興段	PF1133	1131	一般農業區	農牧用地

1524	雲林縣	臺西鄉	和豐村	蚊興段	PF1133	1057	一般農業區	養殖用地
1525	雲林縣	臺西鄉	和豐村	崙中段	PF1125	613	一般農業區	養殖用地
1526	雲林縣	臺西鄉	和豐村	蚊興段	PF1133	1204	一般農業區	水利用地
1527	雲林縣	臺西鄉	和豐村	崙中段	PF1125	727-2	一般農業區	養殖用地
1528	雲林縣	臺西鄉	蚊港村	蚊興段	PF1133	373	一般農業區	養殖用地
1529	雲林縣	臺西鄉	和豐村	蚊興段	PF1133	605	一般農業區	養殖用地
1530	雲林縣	臺西鄉	和豐村	蚊興段	PF1133	1173	一般農業區	水利用地
1531	雲林縣	臺西鄉	蚊港村	蚊興段	PF1133	335	一般農業區	甲種建築用地
1532	雲林縣	臺西鄉	永豐村	崙中段	PF1125	1368	一般農業區	水利用地
1533	雲林縣	臺西鄉	和豐村	崙中段	PF1125	687	一般農業區	養殖用地
1534	雲林縣	臺西鄉	和豐村	蚊興段	PF1133	792	一般農業區	水利用地
1535	雲林縣	臺西鄉	蚊港村	蚊港段	PF0452	556-2	一般農業區	養殖用地
1536	雲林縣	臺西鄉	永豐村	崙西段	PF1119	289	一般農業區	交通用地
1537	雲林縣	臺西鄉	和豐村	崙西段	PF1119	20	一般農業區	農牧用地
1538	雲林縣	臺西鄉	和豐村	崙西段	PF1119	530	一般農業區	養殖用地
1539	雲林縣	臺西鄉	和豐村	崙西段	PF1119	177	一般農業區	養殖用地
1540	雲林縣	臺西鄉	蚊港村	蚊港段	PF0452	147-162	一般農業區	養殖用地
1541	雲林縣	臺西鄉	和豐村	崙中段	PF1125	367	一般農業區	養殖用地
1542	雲林縣	臺西鄉	和豐村	蚊興段	PF1133	450	一般農業區	農牧用地
1543	雲林縣	臺西鄉	永豐村	崙西段	PF1119	808	一般農業區	養殖用地
1544	雲林縣	臺西鄉	蚊港村	蚊港段	PF0452	510	一般農業區	養殖用地
1545	雲林縣	臺西鄉	蚊港村	蚊港段	PF0452	527-2	一般農業區	養殖用地
1546	雲林縣	臺西鄉	和豐村	蚊興段	PF1133	1098	一般農業區	農牧用地
1547	雲林縣	臺西鄉	和豐村	崙中段	PF1125	558	一般農業區	養殖用地
1548	雲林縣	臺西鄉	和豐村	蚊興段	PF1133	1133	一般農業區	農牧用地
1549	雲林縣	臺西鄉	和豐村	蚊興段	PF1133	1165	一般農業區	養殖用地
1550	雲林縣	臺西鄉	蚊港村	蚊興段	PF1133	536	一般農業區	農牧用地
1551	雲林縣	臺西鄉	永豐村	崙西段	PF1119	792	一般農業區	養殖用地
1552	雲林縣	臺西鄉	蚊港村	蚊港段	PF0452	554	一般農業區	養殖用地
1553	雲林縣	臺西鄉	和豐村	崙中段	PF1125	670	一般農業區	養殖用地
1554	雲林縣	臺西鄉	和豐村	崙中段	PF1125	170	一般農業區	水利用地
1555	雲林縣	臺西鄉	蚊港村	蚊興段	PF1133	499	一般農業區	農牧用地
1556	雲林縣	臺西鄉	永豐村	崙西段	PF1119	886	一般農業區	農牧用地
1557	雲林縣	臺西鄉	和豐村	崙中段	PF1125	599	一般農業區	養殖用地
1558	雲林縣	臺西鄉	和豐村	崙西段	PF1119	429	一般農業區	養殖用地
1559	雲林縣	臺西鄉	和豐村	崙西段	PF1119	552	一般農業區	水利用地
1560	雲林縣	臺西鄉	和豐村	崙中段	PF1125	894	一般農業區	農牧用地
1561	雲林縣	臺西鄉	和豐村	崙中段	PF1125	310	一般農業區	農牧用地
1562	雲林縣	臺西鄉	和豐村	崙西段	PF1119	567	一般農業區	水利用地
1563	雲林縣	臺西鄉	和豐村	崙西段	PF1119	733	一般農業區	養殖用地
1564	雲林縣	臺西鄉	蚊港村	蚊港段	PF0452	549-1	一般農業區	養殖用地
1565	雲林縣	臺西鄉	和豐村	崙西段	PF1119	252	一般農業區	養殖用地
1566	雲林縣	臺西鄉	和豐村	蚊興段	PF1133	638	一般農業區	養殖用地
1567	雲林縣	臺西鄉	和豐村	崙西段	PF1119	175	一般農業區	養殖用地
1568	雲林縣	臺西鄉	蚊港村	蚊興段	PF1133	503	一般農業區	交通用地

1569	雲林縣	臺西鄉	和豐村	崙中段	PF1125	615	一般農業區	養殖用地
1570	雲林縣	臺西鄉	和豐村	崙西段	PF1119	403	一般農業區	養殖用地
1571	雲林縣	臺西鄉	和豐村	崙中段	PF1125	900	一般農業區	農牧用地
1572	雲林縣	臺西鄉	蚊港村	蚊港段	PF0452	703	一般農業區	養殖用地
1573	雲林縣	臺西鄉	永豐村	崙西段	PF1119	858	一般農業區	交通用地
1574	雲林縣	臺西鄉	蚊港村	蚊興段	PF1133	6	一般農業區	農牧用地
1575	雲林縣	臺西鄉	和豐村	崙西段	PF1119	248	一般農業區	養殖用地
1576	雲林縣	臺西鄉	和豐村	崙中段	PF1125	245	一般農業區	農牧用地
1577	雲林縣	臺西鄉	蚊港村	蚊興段	PF1133	559	一般農業區	養殖用地
1578	雲林縣	臺西鄉	蚊港村	蚊港段	PF0452	726	一般農業區	養殖用地
1579	雲林縣	臺西鄉	和豐村	崙西段	PF1119	9999-666	暫未編定	暫未編定
1580	雲林縣	臺西鄉	和豐村	蚊興段	PF1133	610	一般農業區	養殖用地
1581	雲林縣	臺西鄉	和豐村	蚊興段	PF1133	707	一般農業區	農牧用地
1582	雲林縣	臺西鄉	和豐村	崙中段	PF1125	742	一般農業區	農牧用地
1583	雲林縣	臺西鄉	和豐村	崙中段	PF1125	680	一般農業區	養殖用地
1584	雲林縣	臺西鄉	和豐村	崙中段	PF1125	28	一般農業區	水利用地
1585	雲林縣	臺西鄉	和豐村	崙西段	PF1119	230	一般農業區	養殖用地
1586	雲林縣	臺西鄉	永豐村	崙西段	PF1119	874	一般農業區	養殖用地
1587	雲林縣	臺西鄉	蚊港村	蚊港段	PF0452	783	一般農業區	養殖用地
1588	雲林縣	臺西鄉	和豐村	崙西段	PF1119	515	一般農業區	養殖用地
1589	雲林縣	臺西鄉	和豐村	崙西段	PF1119	646	一般農業區	養殖用地
1590	雲林縣	臺西鄉	和豐村	蚊興段	PF1133	621	一般農業區	水利用地
1591	雲林縣	臺西鄉	蚊港村	蚊港段	PF0452	147-97	一般農業區	水利用地
1592	雲林縣	臺西鄉	和豐村	崙中段	PF1125	501	一般農業區	農牧用地
1593	雲林縣	臺西鄉	和豐村	崙西段	PF1119	416	一般農業區	養殖用地
1594	雲林縣	臺西鄉	蚊港村	蚊港段	PF0452	147-117	一般農業區	農牧用地
1595	雲林縣	臺西鄉	和豐村	崙中段	PF1125	502	一般農業區	養殖用地
1596	雲林縣	臺西鄉	蚊港村	蚊港段	PF0452	588	一般農業區	甲種建築用地
1597	雲林縣	臺西鄉	和豐村	崙西段	PF1119	751	一般農業區	養殖用地
1598	雲林縣	臺西鄉	永豐村	崙西段	PF1119	958	一般農業區	養殖用地
1599	雲林縣	臺西鄉	和豐村	崙西段	PF1119	135	一般農業區	養殖用地
1600	雲林縣	臺西鄉	蚊港村	蚊港段	PF0452	800	一般農業區	養殖用地
1601	雲林縣	臺西鄉	和豐村	崙西段	PF1119	140	一般農業區	養殖用地
1602	雲林縣	臺西鄉	和豐村	崙西段	PF1119	560	一般農業區	養殖用地
1603	雲林縣	臺西鄉	和豐村	崙西段	PF1119	845	一般農業區	農牧用地
1604	雲林縣	臺西鄉	蚊港村	蚊興段	PF1133	549	一般農業區	養殖用地
1605	雲林縣	臺西鄉	永豐村	崙中段	PF1125	963	一般農業區	養殖用地
1606	雲林縣	臺西鄉	和豐村	崙西段	PF1119	465	一般農業區	養殖用地
1607	雲林縣	臺西鄉	蚊港村	蚊港段	PF0452	524-3	一般農業區	交通用地
1608	雲林縣	臺西鄉	蚊港村	蚊港段	PF0452	706	一般農業區	養殖用地
1609	雲林縣	臺西鄉	蚊港村	蚊港段	PF0452	513	一般農業區	養殖用地
1610	雲林縣	臺西鄉	和豐村	崙西段	PF1119	568	一般農業區	養殖用地
1611	雲林縣	臺西鄉	蚊港村	蚊港段	PF0452	724	一般農業區	水利用地
1612	雲林縣	臺西鄉	和豐村	崙中段	PF1125	496	一般農業區	養殖用地
1613	雲林縣	臺西鄉	和豐村	蚊興段	PF1133	848	一般農業區	養殖用地

1614	雲林縣	臺西鄉	和豐村	崙西段	PF1119	78	一般農業區	養殖用地
1615	雲林縣	臺西鄉	和豐村	蚊興段	PF1133	907	一般農業區	養殖用地
1616	雲林縣	臺西鄉	和豐村	蚊興段	PF1133	893	一般農業區	農牧用地
1617	雲林縣	臺西鄉	和豐村	崙西段	PF1119	585	一般農業區	養殖用地
1618	雲林縣	臺西鄉	永豐村	崙中段	PF1125	1321	一般農業區	農牧用地
1619	雲林縣	臺西鄉	和豐村	崙西段	PF1119	196	一般農業區	養殖用地
1620	雲林縣	臺西鄉	和豐村	崙西段	PF1119	27	一般農業區	養殖用地
1621	雲林縣	臺西鄉	蚊港村	蚊興段	PF1133	554	一般農業區	甲種建築用地
1622	雲林縣	臺西鄉	和豐村	崙中段	PF1125	637	一般農業區	農牧用地
1623	雲林縣	臺西鄉	和豐村	蚊興段	PF1133	627	一般農業區	養殖用地
1624	雲林縣	臺西鄉	和豐村	崙中段	PF1125	522	一般農業區	水利用地
1625	雲林縣	臺西鄉	和豐村	崙西段	PF1119	749	一般農業區	水利用地
1626	雲林縣	臺西鄉	蚊港村	蚊興段	PF1133	325	一般農業區	養殖用地
1627	雲林縣	臺西鄉	蚊港村	蚊港段	PF0452	664	一般農業區	養殖用地
1628	雲林縣	臺西鄉	和豐村	蚊興段	PF1133	1148	一般農業區	農牧用地
1629	雲林縣	臺西鄉	蚊港村	蚊港段	PF0452	886	一般農業區	農牧用地
1630	雲林縣	臺西鄉	和豐村	崙中段	PF1125	572	一般農業區	養殖用地
1631	雲林縣	臺西鄉	和豐村	蚊興段	PF1133	737	一般農業區	農牧用地
1632	雲林縣	臺西鄉	和豐村	崙中段	PF1125	79	一般農業區	水利用地
1633	雲林縣	臺西鄉	和豐村	崙西段	PF1119	588	一般農業區	水利用地
1634	雲林縣	臺西鄉	蚊港村	蚊興段	PF1133	541	一般農業區	養殖用地
1635	雲林縣	臺西鄉	和豐村	崙中段	PF1125	326	一般農業區	水利用地
1636	雲林縣	臺西鄉	蚊港村	蚊興段	PF1133	337	一般農業區	甲種建築用地
1637	雲林縣	臺西鄉	永豐村	崙中段	PF1125	1260	一般農業區	養殖用地
1638	雲林縣	臺西鄉	和豐村	崙中段	PF1125	626	一般農業區	養殖用地
1639	雲林縣	臺西鄉	永豐村	崙中段	PF1125	1313	一般農業區	農牧用地
1640	雲林縣	臺西鄉	永豐村	崙西段	PF1119	1006	一般農業區	養殖用地
1641	雲林縣	臺西鄉	蚊港村	蚊港段	PF0452	714	一般農業區	農牧用地
1642	雲林縣	臺西鄉	永豐村	崙西段	PF1119	944	一般農業區	農牧用地
1643	雲林縣	臺西鄉	和豐村	崙中段	PF1125	511	一般農業區	養殖用地
1644	雲林縣	臺西鄉	和豐村	崙中段	PF1125	727	一般農業區	養殖用地
1645	雲林縣	臺西鄉	和豐村	崙中段	PF1125	1022	一般農業區	水利用地
1646	雲林縣	臺西鄉	永豐村	崙西段	PF1119	1010	一般農業區	養殖用地
1647	雲林縣	臺西鄉	蚊港村	蚊港段	PF0452	541-2	一般農業區	養殖用地
1648	雲林縣	臺西鄉	和豐村	崙西段	PF1119	271	一般農業區	養殖用地
1649	雲林縣	臺西鄉	和豐村	蚊興段	PF1133	1137	一般農業區	農牧用地
1650	雲林縣	臺西鄉	和豐村	崙西段	PF1119	676	一般農業區	養殖用地
1651	雲林縣	臺西鄉	和豐村	蚊興段	PF1133	1050	一般農業區	養殖用地
1652	雲林縣	臺西鄉	蚊港村	蚊港段	PF0452	606	一般農業區	水利用地
1653	雲林縣	臺西鄉	和豐村	崙中段	PF1125	913	一般農業區	養殖用地
1654	雲林縣	臺西鄉	和豐村	蚊興段	PF1133	601	一般農業區	養殖用地
1655	雲林縣	臺西鄉	蚊港村	蚊港段	PF0452	562-1	一般農業區	養殖用地
1656	雲林縣	臺西鄉	蚊港村	蚊興段	PF1133	338	一般農業區	甲種建築用地
1657	雲林縣	臺西鄉	蚊港村	蚊港段	PF0452	147-176	一般農業區	農牧用地
1658	雲林縣	臺西鄉	和豐村	蚊興段	PF1133	1129	一般農業區	農牧用地

1659	雲林縣	臺西鄉	和豐村	崙中段	PF1125	212	一般農業區	水利用地
1660	雲林縣	臺西鄉	永豐村	崙中段	PF1125	1226	一般農業區	農牧用地
1661	雲林縣	臺西鄉	永豐村	崙中段	PF1125	1358	一般農業區	養殖用地
1662	雲林縣	臺西鄉	蚊港村	蚊港段	PF0452	787	一般農業區	農牧用地
1663	雲林縣	臺西鄉	和豐村	崙西段	PF1119	181	一般農業區	養殖用地
1664	雲林縣	臺西鄉	和豐村	蚊興段	PF1133	1168	一般農業區	養殖用地
1665	雲林縣	臺西鄉	和豐村	崙中段	PF1125	601	一般農業區	養殖用地
1666	雲林縣	臺西鄉	和豐村	崙西段	PF1119	200-2	一般農業區	養殖用地
1667	雲林縣	臺西鄉	和豐村	蚊興段	PF1133	972	一般農業區	農牧用地
1668	雲林縣	臺西鄉	蚊港村	蚊興段	PF1133	578	一般農業區	水利用地
1669	雲林縣	臺西鄉	蚊港村	蚊港段	PF0452	801-1	一般農業區	養殖用地
1670	雲林縣	臺西鄉	永豐村	崙中段	PF1125	1238	一般農業區	水利用地
1671	雲林縣	臺西鄉	蚊港村	蚊興段	PF1133	535	一般農業區	農牧用地
1672	雲林縣	臺西鄉	蚊港村	蚊港段	PF0452	519-5	一般農業區	交通用地
1673	雲林縣	臺西鄉	和豐村	崙西段	PF1119	477	一般農業區	養殖用地
1674	雲林縣	臺西鄉	永豐村	崙中段	PF1125	990	一般農業區	農牧用地
1675	雲林縣	臺西鄉	蚊港村	蚊興段	PF1133	2	一般農業區	農牧用地
1676	雲林縣	臺西鄉	和豐村	崙中段	PF1125	809	一般農業區	養殖用地
1677	雲林縣	臺西鄉	永豐村	崙西段	PF1119	957	一般農業區	養殖用地
1678	雲林縣	臺西鄉	蚊港村	蚊港段	PF0452	147-218	一般農業區	養殖用地
1679	雲林縣	臺西鄉	蚊港村	蚊興段	PF1133	518	一般農業區	養殖用地
1680	雲林縣	臺西鄉	蚊港村	蚊港段	PF0452	583-1	一般農業區	交通用地
1681	雲林縣	臺西鄉	和豐村	崙西段	PF1119	83	一般農業區	養殖用地
1682	雲林縣	臺西鄉	和豐村	崙西段	PF1119	508	一般農業區	農牧用地
1683	雲林縣	臺西鄉	和豐村	崙中段	PF1125	524	一般農業區	養殖用地
1684	雲林縣	臺西鄉	和豐村	蚊興段	PF1133	523	一般農業區	水利用地
1685	雲林縣	臺西鄉	和豐村	崙西段	PF1119	852	一般農業區	農牧用地
1686	雲林縣	臺西鄉	蚊港村	蚊興段	PF1133	377	一般農業區	水利用地
1687	雲林縣	臺西鄉	和豐村	崙中段	PF1125	569	一般農業區	養殖用地
1688	雲林縣	臺西鄉	和豐村	崙中段	PF1125	589	一般農業區	農牧用地
1689	雲林縣	臺西鄉	和豐村	崙中段	PF1125	656	一般農業區	水利用地
1690	雲林縣	臺西鄉	和豐村	崙中段	PF1125	595	一般農業區	水利用地
1691	雲林縣	臺西鄉	蚊港村	蚊港段	PF0452	746	一般農業區	農牧用地
1692	雲林縣	臺西鄉	蚊港村	蚊港段	PF0452	716	一般農業區	養殖用地
1693	雲林縣	臺西鄉	和豐村	蚊興段	PF1133	614	一般農業區	農牧用地
1694	雲林縣	臺西鄉	蚊港村	蚊興段	PF1133	351	一般農業區	養殖用地
1695	雲林縣	臺西鄉	和豐村	崙中段	PF1125	893	一般農業區	農牧用地
1696	雲林縣	臺西鄉	蚊港村	蚊港段	PF0452	516	一般農業區	農牧用地
1697	雲林縣	臺西鄉	和豐村	崙西段	PF1119	415	一般農業區	養殖用地
1698	雲林縣	臺西鄉	和豐村	蚊興段	PF1133	939	一般農業區	農牧用地
1699	雲林縣	臺西鄉	和豐村	崙中段	PF1125	66	一般農業區	養殖用地
1700	雲林縣	臺西鄉	和豐村	崙中段	PF1125	744	一般農業區	養殖用地
1701	雲林縣	臺西鄉	和豐村	蚊興段	PF1133	1221-2	一般農業區	養殖用地
1702	雲林縣	臺西鄉	蚊港村	蚊港段	PF0452	586-2	一般農業區	養殖用地
1703	雲林縣	臺西鄉	和豐村	蚊興段	PF1133	1209	一般農業區	農牧用地

1704	雲林縣	臺西鄉	和豐村	崙中段	PF1125	56	一般農業區	農牧用地
1705	雲林縣	臺西鄉	和豐村	崙西段	PF1119	59	一般農業區	養殖用地
1706	雲林縣	臺西鄉	蚊港村	蚊興段	PF1133	424	一般農業區	農牧用地
1707	雲林縣	臺西鄉	蚊港村	蚊港段	PF0452	893	一般農業區	養殖用地
1708	雲林縣	臺西鄉	和豐村	崙西段	PF1119	85	一般農業區	養殖用地
1709	雲林縣	臺西鄉	和豐村	蚊興段	PF1133	1140	一般農業區	農牧用地
1710	雲林縣	臺西鄉	和豐村	崙西段	PF1119	452	一般農業區	養殖用地
1711	雲林縣	臺西鄉	和豐村	崙中段	PF1125	280	一般農業區	農牧用地
1712	雲林縣	臺西鄉	和豐村	崙中段	PF1125	623	一般農業區	養殖用地
1713	雲林縣	臺西鄉	永豐村	崙中段	PF1125	1266	一般農業區	農牧用地
1714	雲林縣	臺西鄉	蚊港村	蚊港段	PF0452	885	一般農業區	養殖用地
1715	雲林縣	臺西鄉	蚊港村	蚊興段	PF1133	400	一般農業區	墳墓用地
1716	雲林縣	臺西鄉	和豐村	崙西段	PF1119	137	一般農業區	養殖用地
1717	雲林縣	臺西鄉	和豐村	崙西段	PF1119	266	一般農業區	養殖用地
1718	雲林縣	臺西鄉	和豐村	崙中段	PF1125	641	一般農業區	養殖用地
1719	雲林縣	臺西鄉	和豐村	蚊興段	PF1133	735	一般農業區	農牧用地
1720	雲林縣	臺西鄉	和豐村	蚊興段	PF1133	1062	一般農業區	養殖用地
1721	雲林縣	臺西鄉	永豐村	崙中段	PF1125	1241	一般農業區	農牧用地
1722	雲林縣	臺西鄉	和豐村	崙西段	PF1119	254	一般農業區	養殖用地
1723	雲林縣	臺西鄉	和豐村	崙中段	PF1125	538	一般農業區	水利用地
1724	雲林縣	臺西鄉	永豐村	崙西段	PF1119	909	一般農業區	養殖用地
1725	雲林縣	臺西鄉	永豐村	崙中段	PF1125	1264	一般農業區	農牧用地
1726	雲林縣	臺西鄉	永豐村	崙西段	PF1119	765	一般農業區	養殖用地
1727	雲林縣	臺西鄉	和豐村	崙中段	PF1125	29	一般農業區	水利用地
1728	雲林縣	臺西鄉	和豐村	蚊興段	PF1133	932	一般農業區	養殖用地
1729	雲林縣	臺西鄉	和豐村	崙西段	PF1119	626	一般農業區	農牧用地
1730	雲林縣	臺西鄉	蚊港村	蚊港段	PF0452	147-115	一般農業區	養殖用地
1731	雲林縣	臺西鄉	蚊港村	蚊港段	PF0452	563-2	一般農業區	養殖用地
1732	雲林縣	臺西鄉	和豐村	崙中段	PF1125	731	一般農業區	農牧用地
1733	雲林縣	臺西鄉	和豐村	蚊興段	PF1133	645	一般農業區	養殖用地
1734	雲林縣	臺西鄉	蚊港村	蚊港段	PF0452	857-1	一般農業區	養殖用地
1735	雲林縣	臺西鄉	永豐村	崙中段	PF1125	953	一般農業區	農牧用地
1736	雲林縣	臺西鄉	和豐村	崙西段	PF1119	466	一般農業區	養殖用地
1737	雲林縣	臺西鄉	蚊港村	蚊港段	PF0452	535-1	一般農業區	交通用地
1738	雲林縣	臺西鄉	和豐村	蚊興段	PF1133	917	一般農業區	農牧用地
1739	雲林縣	臺西鄉	蚊港村	蚊興段	PF1133	387	一般農業區	水利用地
1740	雲林縣	臺西鄉	和豐村	崙中段	PF1125	94	一般農業區	養殖用地
1741	雲林縣	臺西鄉	蚊港村	蚊港段	PF0452	147-148	一般農業區	農牧用地
1742	雲林縣	臺西鄉	和豐村	崙中段	PF1125	667	一般農業區	養殖用地
1743	雲林縣	臺西鄉	和豐村	崙中段	PF1125	869	一般農業區	農牧用地
1744	雲林縣	臺西鄉	蚊港村	蚊港段	PF0452	683-2	一般農業區	養殖用地
1745	雲林縣	臺西鄉	和豐村	蚊興段	PF1133	1161	一般農業區	水利用地
1746	雲林縣	臺西鄉	和豐村	崙西段	PF1119	384	一般農業區	養殖用地
1747	雲林縣	臺西鄉	永豐村	崙中段	PF1125	995	一般農業區	農牧用地
1748	雲林縣	臺西鄉	和豐村	崙西段	PF1119	539	一般農業區	養殖用地

1749	雲林縣	臺西鄉	和豐村	崙西段	PF1119	16	一般農業區	水利用地
1750	雲林縣	臺西鄉	和豐村	崙中段	PF1125	499	一般農業區	養殖用地
1751	雲林縣	臺西鄉	和豐村	崙西段	PF1119	189	一般農業區	養殖用地
1752	雲林縣	臺西鄉	和豐村	崙西段	PF1119	409	一般農業區	養殖用地
1753	雲林縣	臺西鄉	和豐村	蚊興段	PF1133	1160	一般農業區	養殖用地
1754	雲林縣	臺西鄉	永豐村	崙西段	PF1119	778	一般農業區	養殖用地
1755	雲林縣	臺西鄉	和豐村	崙西段	PF1119	966	一般農業區	水利用地
1756	雲林縣	臺西鄉	和豐村	崙中段	PF1125	540	一般農業區	養殖用地
1757	雲林縣	臺西鄉	和豐村	崙西段	PF1119	813	一般農業區	養殖用地
1758	雲林縣	臺西鄉	和豐村	蚊興段	PF1133	598	一般農業區	養殖用地
1759	雲林縣	臺西鄉	蚊港村	蚊興段	PF1133	509	一般農業區	養殖用地
1760	雲林縣	臺西鄉	永豐村	崙西段	PF1119	770	一般農業區	養殖用地
1761	雲林縣	臺西鄉	和豐村	崙中段	PF1125	180	一般農業區	水利用地
1762	雲林縣	臺西鄉	和豐村	崙西段	PF1119	523	一般農業區	養殖用地
1763	雲林縣	臺西鄉	永豐村	崙中段	PF1125	1285	一般農業區	農牧用地
1764	雲林縣	臺西鄉	蚊港村	蚊港段	PF0452	596-1	一般農業區	交通用地
1765	雲林縣	臺西鄉	和豐村	崙中段	PF1125	564-1	一般農業區	養殖用地
1766	雲林縣	臺西鄉	蚊港村	蚊港段	PF0452	696	一般農業區	養殖用地
1767	雲林縣	臺西鄉	永豐村	崙西段	PF1119	912	一般農業區	養殖用地
1768	雲林縣	臺西鄉	和豐村	蚊興段	PF1133	1217	一般農業區	養殖用地
1769	雲林縣	臺西鄉	蚊港村	蚊興段	PF1133	378	一般農業區	水利用地
1770	雲林縣	臺西鄉	永豐村	崙西段	PF1119	774	一般農業區	養殖用地
1771	雲林縣	臺西鄉	和豐村	崙西段	PF1119	90	一般農業區	水利用地
1772	雲林縣	臺西鄉	和豐村	崙西段	PF1119	23	一般農業區	農牧用地
1773	雲林縣	臺西鄉	蚊港村	蚊港段	PF0452	518-2	一般農業區	養殖用地
1774	雲林縣	臺西鄉	和豐村	崙中段	PF1125	762	一般農業區	養殖用地
1775	雲林縣	臺西鄉	蚊港村	蚊港段	PF0452	147-193	一般農業區	農牧用地
1776	雲林縣	臺西鄉	和豐村	崙西段	PF1119	591	一般農業區	養殖用地
1777	雲林縣	臺西鄉	和豐村	崙西段	PF1119	331	一般農業區	養殖用地
1778	雲林縣	臺西鄉	永豐村	崙西段	PF1119	920	一般農業區	養殖用地
1779	雲林縣	臺西鄉	和豐村	崙中段	PF1125	202	一般農業區	水利用地
1780	雲林縣	臺西鄉	蚊港村	蚊興段	PF1133	565	一般農業區	養殖用地
1781	雲林縣	臺西鄉	和豐村	崙西段	PF1119	557	一般農業區	農牧用地
1782	雲林縣	臺西鄉	和豐村	蚊興段	PF1133	1142	一般農業區	農牧用地
1783	雲林縣	臺西鄉	和豐村	崙中段	PF1125	480	一般農業區	養殖用地
1784	雲林縣	臺西鄉	和豐村	崙中段	PF1125	804	一般農業區	養殖用地
1785	雲林縣	臺西鄉	和豐村	崙西段	PF1119	222	一般農業區	甲種建築用地
1786	雲林縣	臺西鄉	和豐村	崙中段	PF1125	307	一般農業區	水利用地
1787	雲林縣	臺西鄉	和豐村	崙西段	PF1119	232	一般農業區	養殖用地
1788	雲林縣	臺西鄉	蚊港村	蚊港段	PF0452	651	一般農業區	養殖用地
1789	雲林縣	臺西鄉	和豐村	崙西段	PF1119	482	一般農業區	農牧用地
1790	雲林縣	臺西鄉	和豐村	崙西段	PF1119	481	一般農業區	農牧用地
1791	雲林縣	臺西鄉	蚊港村	蚊港段	PF0452	147-118	一般農業區	農牧用地
1792	雲林縣	臺西鄉	蚊港村	蚊港段	PF0452	711	一般農業區	農牧用地
1793	雲林縣	臺西鄉	和豐村	崙西段	PF1119	148	一般農業區	水利用地

1794	雲林縣	臺西鄉	和豐村	崙中段	PF1125	845	一般農業區	農牧用地
1795	雲林縣	臺西鄉	和豐村	崙西段	PF1119	220	一般農業區	養殖用地
1796	雲林縣	臺西鄉	和豐村	崙中段	PF1125	666	一般農業區	養殖用地
1797	雲林縣	臺西鄉	和豐村	崙西段	PF1119	64	一般農業區	養殖用地
1798	雲林縣	臺西鄉	蚊港村	蚊港段	PF0452	548-10	一般農業區	水利用地
1799	雲林縣	臺西鄉	和豐村	蚊興段	PF1133	626	一般農業區	水利用地
1800	雲林縣	臺西鄉	和豐村	崙西段	PF1119	257	一般農業區	養殖用地
1801	雲林縣	臺西鄉	和豐村	崙中段	PF1125	395	一般農業區	養殖用地
1802	雲林縣	臺西鄉	和豐村	崙西段	PF1119	191	一般農業區	養殖用地
1803	雲林縣	臺西鄉	蚊港村	蚊港段	PF0452	605	一般農業區	農牧用地
1804	雲林縣	臺西鄉	和豐村	崙西段	PF1119	520	一般農業區	水利用地
1805	雲林縣	臺西鄉	和豐村	崙中段	PF1125	463	一般農業區	養殖用地
1806	雲林縣	臺西鄉	蚊港村	蚊港段	PF0452	711-1	一般農業區	交通用地
1807	雲林縣	臺西鄉	永豐村	崙中段	PF1125	1014	一般農業區	農牧用地
1808	雲林縣	臺西鄉	蚊港村	蚊港段	PF0452	517	一般農業區	養殖用地
1809	雲林縣	臺西鄉	和豐村	崙西段	PF1119	2	一般農業區	農牧用地
1810	雲林縣	臺西鄉	永豐村	崙中段	PF1125	1360	一般農業區	養殖用地
1811	雲林縣	臺西鄉	和豐村	崙西段	PF1119	170	一般農業區	養殖用地
1812	雲林縣	臺西鄉	和豐村	崙西段	PF1119	709	一般農業區	農牧用地
1813	雲林縣	臺西鄉	永豐村	崙西段	PF1119	990	一般農業區	養殖用地
1814	雲林縣	臺西鄉	和豐村	蚊興段	PF1133	660	一般農業區	養殖用地
1815	雲林縣	臺西鄉	蚊港村	蚊興段	PF1133	320	一般農業區	養殖用地
1816	雲林縣	臺西鄉	和豐村	崙西段	PF1119	336	一般農業區	水利用地
1817	雲林縣	臺西鄉	和豐村	蚊興段	PF1133	671	一般農業區	農牧用地
1818	雲林縣	臺西鄉	和豐村	崙中段	PF1125	741	一般農業區	養殖用地
1819	雲林縣	臺西鄉	和豐村	崙中段	PF1125	99	一般農業區	水利用地
1820	雲林縣	臺西鄉	和豐村	崙西段	PF1119	681	一般農業區	水利用地
1821	雲林縣	臺西鄉	和豐村	崙中段	PF1125	283	一般農業區	農牧用地
1822	雲林縣	臺西鄉	和豐村	崙西段	PF1119	52	一般農業區	農牧用地
1823	雲林縣	臺西鄉	和豐村	蚊興段	PF1133	843	一般農業區	養殖用地
1824	雲林縣	臺西鄉	永豐村	崙中段	PF1125	1011	一般農業區	水利用地
1825	雲林縣	臺西鄉	蚊港村	蚊興段	PF1133	517	一般農業區	養殖用地
1826	雲林縣	臺西鄉	永豐村	崙西段	PF1119	919	一般農業區	養殖用地
1827	雲林縣	臺西鄉	蚊港村	蚊港段	PF0452	514	一般農業區	養殖用地
1828	雲林縣	臺西鄉	和豐村	崙西段	PF1119	344	一般農業區	養殖用地
1829	雲林縣	臺西鄉	和豐村	崙西段	PF1119	662	一般農業區	養殖用地
1830	雲林縣	臺西鄉	蚊港村	蚊港段	PF0452	549-2	一般農業區	特定目的事業用地
1831	雲林縣	臺西鄉	蚊港村	蚊港段	PF0452	543-3	一般農業區	農牧用地
1832	雲林縣	臺西鄉	和豐村	崙西段	PF1119	558	一般農業區	水利用地
1833	雲林縣	臺西鄉	和豐村	崙中段	PF1125	93-1	一般農業區	養殖用地
1834	雲林縣	臺西鄉	和豐村	崙西段	PF1119	531	一般農業區	養殖用地
1835	雲林縣	臺西鄉	永豐村	崙西段	PF1119	777	一般農業區	養殖用地
1836	雲林縣	臺西鄉	和豐村	崙西段	PF1119	702	一般農業區	養殖用地
1837	雲林縣	臺西鄉	和豐村	崙中段	PF1125	426	一般農業區	水利用地

1838	雲林縣	臺西鄉	和豐村	蚊興段	PF1133	1094	一般農業區	水利用地
1839	雲林縣	臺西鄉	蚊港村	蚊港段	PF0452	502	一般農業區	養殖用地
1840	雲林縣	臺西鄉	和豐村	崙西段	PF1119	499	一般農業區	養殖用地
1841	雲林縣	臺西鄉	和豐村	蚊興段	PF1133	459	一般農業區	農牧用地
1842	雲林縣	臺西鄉	和豐村	崙中段	PF1125	459	一般農業區	農牧用地
1843	雲林縣	臺西鄉	和豐村	蚊興段	PF1133	717	一般農業區	水利用地
1844	雲林縣	臺西鄉	永豐村	崙中段	PF1125	9999-665	暫未編定	暫未編定
1845	雲林縣	臺西鄉	和豐村	崙中段	PF1125	406	一般農業區	養殖用地
1846	雲林縣	臺西鄉	蚊港村	蚊港段	PF0452	623-2	一般農業區	農牧用地
1847	雲林縣	臺西鄉	和豐村	崙中段	PF1125	840	一般農業區	養殖用地
1848	雲林縣	臺西鄉	和豐村	崙中段	PF1125	593	一般農業區	養殖用地
1849	雲林縣	臺西鄉	蚊港村	蚊港段	PF0452	519-2	一般農業區	養殖用地
1850	雲林縣	臺西鄉	和豐村	崙中段	PF1125	481	一般農業區	交通用地
1851	雲林縣	臺西鄉	永豐村	崙中段	PF1125	1267	一般農業區	農牧用地
1852	雲林縣	臺西鄉	蚊港村	蚊興段	PF1133	342	一般農業區	養殖用地
1853	雲林縣	臺西鄉	永豐村	崙西段	PF1119	780	一般農業區	養殖用地
1854	雲林縣	臺西鄉	蚊港村	蚊港段	PF0452	693	一般農業區	養殖用地
1855	雲林縣	臺西鄉	蚊港村	蚊興段	PF1133	542	一般農業區	養殖用地
1856	雲林縣	臺西鄉	和豐村	崙中段	PF1125	110	一般農業區	農牧用地
1857	雲林縣	臺西鄉	永豐村	崙中段	PF1125	1010	一般農業區	農牧用地
1858	雲林縣	臺西鄉	和豐村	蚊興段	PF1133	787	一般農業區	農牧用地
1859	雲林縣	臺西鄉	永豐村	崙西段	PF1119	792-1	一般農業區	養殖用地
1860	雲林縣	臺西鄉	蚊港村	蚊港段	PF0452	804	一般農業區	養殖用地
1861	雲林縣	臺西鄉	和豐村	崙中段	PF1125	689	一般農業區	水利用地
1862	雲林縣	臺西鄉	和豐村	崙西段	PF1119	71	一般農業區	水利用地
1863	雲林縣	臺西鄉	蚊港村	蚊港段	PF0452	880	一般農業區	養殖用地
1864	雲林縣	臺西鄉	蚊港村	蚊港段	PF0452	518-1	一般農業區	養殖用地
1865	雲林縣	臺西鄉	和豐村	崙中段	PF1125	535	一般農業區	養殖用地
1866	雲林縣	臺西鄉	和豐村	崙西段	PF1119	1034	一般農業區	養殖用地
1867	雲林縣	臺西鄉	和豐村	蚊興段	PF1133	457-3	一般農業區	農牧用地
1868	雲林縣	臺西鄉	和豐村	蚊興段	PF1133	493-2	一般農業區	農牧用地
1869	雲林縣	臺西鄉	蚊港村	蚊港段	PF0452	898	一般農業區	養殖用地
1870	雲林縣	臺西鄉	和豐村	崙中段	PF1125	64	一般農業區	養殖用地
1871	雲林縣	臺西鄉	蚊港村	蚊港段	PF0452	694-2	一般農業區	水利用地
1872	雲林縣	臺西鄉	蚊港村	蚊興段	PF1133	505	一般農業區	養殖用地
1873	雲林縣	臺西鄉	和豐村	崙西段	PF1119	206	一般農業區	養殖用地
1874	雲林縣	臺西鄉	和豐村	崙中段	PF1125	45	一般農業區	養殖用地
1875	雲林縣	臺西鄉	和豐村	崙西段	PF1119	21	一般農業區	農牧用地
1876	雲林縣	臺西鄉	和豐村	崙西段	PF1119	260	一般農業區	養殖用地
1877	雲林縣	臺西鄉	和豐村	崙中段	PF1125	752	一般農業區	養殖用地
1878	雲林縣	臺西鄉	和豐村	崙西段	PF1119	480	一般農業區	養殖用地
1879	雲林縣	臺西鄉	永豐村	崙西段	PF1119	862	一般農業區	養殖用地
1880	雲林縣	臺西鄉	蚊港村	蚊港段	PF0452	846	一般農業區	養殖用地
1881	雲林縣	臺西鄉	和豐村	崙中段	PF1125	420	一般農業區	水利用地
1882	雲林縣	臺西鄉	和豐村	崙中段	PF1125	698	一般農業區	養殖用地

1883	雲林縣	臺西鄉	和豐村	崙中段	PF1125	506	一般農業區	水利用地
1884	雲林縣	臺西鄉	和豐村	崙西段	PF1119	382	一般農業區	養殖用地
1885	雲林縣	臺西鄉	和豐村	蚊興段	PF1133	710	一般農業區	水利用地
1886	雲林縣	臺西鄉	蚊港村	蚊港段	PF0452	147-112	一般農業區	農牧用地
1887	雲林縣	臺西鄉	和豐村	蚊興段	PF1133	1139	一般農業區	農牧用地
1888	雲林縣	臺西鄉	和豐村	蚊興段	PF1133	816	一般農業區	養殖用地
1889	雲林縣	臺西鄉	和豐村	崙中段	PF1125	683	一般農業區	養殖用地
1890	雲林縣	臺西鄉	永豐村	崙西段	PF1119	1020	一般農業區	養殖用地
1891	雲林縣	臺西鄉	和豐村	蚊興段	PF1133	884-4	一般農業區	農牧用地
1892	雲林縣	臺西鄉	和豐村	崙西段	PF1119	440	一般農業區	養殖用地
1893	雲林縣	臺西鄉	和豐村	崙中段	PF1125	466	一般農業區	養殖用地
1894	雲林縣	臺西鄉	和豐村	崙中段	PF1125	93-2	一般農業區	養殖用地
1895	雲林縣	臺西鄉	和豐村	崙西段	PF1119	405	一般農業區	農牧用地
1896	雲林縣	臺西鄉	和豐村	崙中段	PF1125	1029	一般農業區	養殖用地
1897	雲林縣	臺西鄉	蚊港村	蚊港段	PF0452	745	一般農業區	養殖用地
1898	雲林縣	臺西鄉	蚊港村	蚊港段	PF0452	545-6	一般農業區	養殖用地
1899	雲林縣	臺西鄉	和豐村	蚊興段	PF1133	725	一般農業區	農牧用地
1900	雲林縣	臺西鄉	和豐村	蚊興段	PF1133	1189	一般農業區	養殖用地
1901	雲林縣	臺西鄉	和豐村	崙西段	PF1119	744	一般農業區	水利用地
1902	雲林縣	臺西鄉	和豐村	崙西段	PF1119	618	一般農業區	養殖用地
1903	雲林縣	臺西鄉	蚊港村	蚊港段	PF0452	147-164	一般農業區	養殖用地
1904	雲林縣	臺西鄉	和豐村	蚊興段	PF1133	847	一般農業區	養殖用地
1905	雲林縣	臺西鄉	和豐村	崙中段	PF1125	502-1	一般農業區	養殖用地
1906	雲林縣	臺西鄉	永豐村	崙西段	PF1119	993	一般農業區	養殖用地
1907	雲林縣	臺西鄉	和豐村	崙西段	PF1119	657	一般農業區	養殖用地
1908	雲林縣	臺西鄉	和豐村	崙西段	PF1119	837	一般農業區	農牧用地
1909	雲林縣	臺西鄉	和豐村	崙西段	PF1119	857	一般農業區	養殖用地
1910	雲林縣	臺西鄉	和豐村	崙中段	PF1125	815	一般農業區	水利用地
1911	雲林縣	臺西鄉	和豐村	崙中段	PF1125	161	一般農業區	水利用地
1912	雲林縣	臺西鄉	和豐村	崙中段	PF1125	818	一般農業區	養殖用地
1913	雲林縣	臺西鄉	和豐村	崙西段	PF1119	586	一般農業區	農牧用地
1914	雲林縣	臺西鄉	永豐村	崙西段	PF1119	926	一般農業區	養殖用地
1915	雲林縣	臺西鄉	蚊港村	蚊港段	PF0452	659	一般農業區	水利用地
1916	雲林縣	臺西鄉	和豐村	蚊興段	PF1133	619	一般農業區	養殖用地
1917	雲林縣	臺西鄉	和豐村	崙中段	PF1125	388	一般農業區	養殖用地
1918	雲林縣	臺西鄉	蚊港村	旭安段	PF1107	683	一般農業區	交通用地
1919	雲林縣	臺西鄉	和豐村	崙中段	PF1125	721-1	一般農業區	養殖用地
1920	雲林縣	臺西鄉	和豐村	崙中段	PF1125	832	一般農業區	養殖用地
1921	雲林縣	臺西鄉	和豐村	崙中段	PF1125	154	一般農業區	水利用地
1922	雲林縣	臺西鄉	和豐村	崙中段	PF1125	664	一般農業區	養殖用地
1923	雲林縣	臺西鄉	和豐村	崙西段	PF1119	443	一般農業區	水利用地
1924	雲林縣	臺西鄉	和豐村	崙中段	PF1125	895	一般農業區	農牧用地
1925	雲林縣	臺西鄉	蚊港村	蚊港段	PF0452	740	一般農業區	養殖用地
1926	雲林縣	臺西鄉	和豐村	崙中段	PF1125	371	一般農業區	養殖用地
1927	雲林縣	臺西鄉	和豐村	崙中段	PF1125	928	一般農業區	農牧用地

1928	雲林縣	臺西鄉	和豐村	崙中段	PF1125	228	一般農業區	養殖用地
1929	雲林縣	臺西鄉	和豐村	崙中段	PF1125	278	一般農業區	養殖用地
1930	雲林縣	臺西鄉	和豐村	崙西段	PF1119	92	一般農業區	養殖用地
1931	雲林縣	臺西鄉	和豐村	崙中段	PF1125	55	一般農業區	水利用地
1932	雲林縣	臺西鄉	和豐村	崙中段	PF1125	1028	一般農業區	養殖用地
1933	雲林縣	臺西鄉	蚊港村	蚊港段	PF0452	511	一般農業區	養殖用地
1934	雲林縣	臺西鄉	和豐村	崙西段	PF1119	366	一般農業區	交通用地
1935	雲林縣	臺西鄉	和豐村	崙中段	PF1125	721	一般農業區	養殖用地
1936	雲林縣	臺西鄉	蚊港村	蚊興段	PF1133	586	一般農業區	養殖用地
1937	雲林縣	臺西鄉	和豐村	崙西段	PF1119	846	一般農業區	農牧用地
1938	雲林縣	臺西鄉	蚊港村	蚊港段	PF0452	588-2	一般農業區	養殖用地
1939	雲林縣	臺西鄉	和豐村	蚊興段	PF1133	1024	一般農業區	養殖用地
1940	雲林縣	臺西鄉	蚊港村	蚊興段	PF1133	580	一般農業區	交通用地
1941	雲林縣	臺西鄉	和豐村	蚊興段	PF1133	1115	一般農業區	農牧用地
1942	雲林縣	臺西鄉	和豐村	崙中段	PF1125	870	一般農業區	養殖用地
1943	雲林縣	臺西鄉	蚊港村	蚊興段	PF1133	310	一般農業區	養殖用地
1944	雲林縣	臺西鄉	和豐村	蚊興段	PF1133	1210	一般農業區	農牧用地
1945	雲林縣	臺西鄉	和豐村	崙西段	PF1119	608	一般農業區	養殖用地
1946	雲林縣	臺西鄉	和豐村	蚊興段	PF1133	494	一般農業區	農牧用地
1947	雲林縣	臺西鄉	和豐村	蚊興段	PF1133	595	一般農業區	養殖用地
1948	雲林縣	臺西鄉	和豐村	崙中段	PF1125	592	一般農業區	水利用地
1949	雲林縣	臺西鄉	蚊港村	蚊港段	PF0452	832	一般農業區	養殖用地
1950	雲林縣	臺西鄉	和豐村	崙西段	PF1119	204-1	一般農業區	養殖用地
1951	雲林縣	臺西鄉	和豐村	崙西段	PF1119	720	一般農業區	水利用地
1952	雲林縣	臺西鄉	和豐村	崙中段	PF1125	390	一般農業區	養殖用地
1953	雲林縣	臺西鄉	和豐村	崙中段	PF1125	109	一般農業區	農牧用地
1954	雲林縣	臺西鄉	蚊港村	蚊興段	PF1133	471	一般農業區	養殖用地
1955	雲林縣	臺西鄉	和豐村	蚊興段	PF1133	469	一般農業區	農牧用地
1956	雲林縣	臺西鄉	和豐村	崙中段	PF1125	760	一般農業區	農牧用地
1957	雲林縣	臺西鄉	和豐村	崙西段	PF1119	743	一般農業區	水利用地
1958	雲林縣	臺西鄉	和豐村	崙西段	PF1119	700	一般農業區	養殖用地
1959	雲林縣	臺西鄉	和豐村	崙中段	PF1125	546	一般農業區	養殖用地
1960	雲林縣	臺西鄉	永豐村	崙中段	PF1125	939	一般農業區	水利用地
1961	雲林縣	臺西鄉	和豐村	蚊興段	PF1133	992	一般農業區	水利用地
1962	雲林縣	臺西鄉	蚊港村	蚊港段	PF0452	825	一般農業區	養殖用地
1963	雲林縣	臺西鄉	和豐村	崙中段	PF1125	52	一般農業區	水利用地
1964	雲林縣	臺西鄉	和豐村	崙西段	PF1119	241	一般農業區	養殖用地
1965	雲林縣	臺西鄉	永豐村	崙中段	PF1125	1243	一般農業區	農牧用地
1966	雲林縣	臺西鄉	蚊港村	蚊興段	PF1133	540	一般農業區	養殖用地
1967	雲林縣	臺西鄉	和豐村	崙中段	PF1125	379	一般農業區	農牧用地
1968	雲林縣	臺西鄉	蚊港村	蚊港段	PF0452	536-1	一般農業區	交通用地
1969	雲林縣	臺西鄉	和豐村	崙西段	PF1119	467	一般農業區	養殖用地
1970	雲林縣	臺西鄉	蚊港村	蚊興段	PF1133	360	一般農業區	養殖用地
1971	雲林縣	臺西鄉	和豐村	崙中段	PF1125	435	一般農業區	農牧用地
1972	雲林縣	臺西鄉	永豐村	崙中段	PF1125	989	一般農業區	農牧用地

1973	雲林縣	臺西鄉	永豐村	崙中段	PF1125	964	一般農業區	農牧用地
1974	雲林縣	臺西鄉	和豐村	崙西段	PF1119	713	一般農業區	養殖用地
1975	雲林縣	臺西鄉	和豐村	蚊興段	PF1133	1045	一般農業區	養殖用地
1976	雲林縣	臺西鄉	蚊港村	蚊港段	PF0452	577	一般農業區	養殖用地
1977	雲林縣	臺西鄉	和豐村	蚊興段	PF1133	743	一般農業區	農牧用地
1978	雲林縣	臺西鄉	永豐村	崙西段	PF1119	982	一般農業區	養殖用地
1979	雲林縣	臺西鄉	和豐村	蚊興段	PF1133	604	一般農業區	甲種建築用地
1980	雲林縣	臺西鄉	蚊港村	蚊港段	PF0452	864	一般農業區	養殖用地
1981	雲林縣	臺西鄉	和豐村	崙西段	PF1119	109	一般農業區	交通用地
1982	雲林縣	臺西鄉	和豐村	蚊興段	PF1133	1169	一般農業區	農牧用地
1983	雲林縣	臺西鄉	永豐村	崙中段	PF1125	1235	一般農業區	水利用地
1984	雲林縣	臺西鄉	和豐村	崙中段	PF1125	628	一般農業區	養殖用地
1985	雲林縣	臺西鄉	蚊港村	蚊港段	PF0452	147-159	一般農業區	農牧用地
1986	雲林縣	臺西鄉	永豐村	崙西段	PF1119	943	一般農業區	水利用地
1987	雲林縣	臺西鄉	和豐村	崙西段	PF1119	827	一般農業區	交通用地
1988	雲林縣	臺西鄉	和豐村	崙西段	PF1119	197-1	一般農業區	養殖用地
1989	雲林縣	臺西鄉	和豐村	崙西段	PF1119	402	一般農業區	養殖用地
1990	雲林縣	臺西鄉	和豐村	蚊興段	PF1133	881	一般農業區	養殖用地
1991	雲林縣	臺西鄉	和豐村	崙中段	PF1125	209	一般農業區	水利用地
1992	雲林縣	臺西鄉	和豐村	崙中段	PF1125	493	一般農業區	養殖用地
1993	雲林縣	臺西鄉	永豐村	崙中段	PF1125	1233	一般農業區	農牧用地
1994	雲林縣	臺西鄉	和豐村	崙中段	PF1125	43	一般農業區	養殖用地
1995	雲林縣	臺西鄉	蚊港村	蚊港段	PF0452	892	一般農業區	養殖用地
1996	雲林縣	臺西鄉	和豐村	崙中段	PF1125	881	一般農業區	水利用地
1997	雲林縣	臺西鄉	和豐村	崙西段	PF1119	88	一般農業區	水利用地
1998	雲林縣	臺西鄉	永豐村	崙西段	PF1119	807	一般農業區	交通用地
1999	雲林縣	臺西鄉	和豐村	崙西段	PF1119	478	一般農業區	養殖用地
2000	雲林縣	臺西鄉	蚊港村	蚊港段	PF0452	548	一般農業區	農牧用地
2001	雲林縣	臺西鄉	永豐村	崙西段	PF1119	879	一般農業區	養殖用地
2002	雲林縣	臺西鄉	和豐村	崙中段	PF1125	693	一般農業區	養殖用地
2003	雲林縣	臺西鄉	和豐村	崙中段	PF1125	41	一般農業區	農牧用地
2004	雲林縣	臺西鄉	和豐村	崙西段	PF1119	507	一般農業區	養殖用地
2005	雲林縣	臺西鄉	和豐村	崙中段	PF1125	469	一般農業區	水利用地
2006	雲林縣	臺西鄉	和豐村	崙西段	PF1119	221-1	一般農業區	甲種建築用地
2007	雲林縣	臺西鄉	和豐村	崙西段	PF1119	505	一般農業區	水利用地
2008	雲林縣	臺西鄉	蚊港村	蚊興段	PF1133	419	一般農業區	養殖用地
2009	雲林縣	臺西鄉	蚊港村	蚊港段	PF0452	868	一般農業區	養殖用地
2010	雲林縣	臺西鄉	和豐村	崙西段	PF1119	541	一般農業區	農牧用地
2011	雲林縣	臺西鄉	和豐村	蚊興段	PF1133	1180	一般農業區	水利用地
2012	雲林縣	臺西鄉	蚊港村	蚊港段	PF0452	548-16	一般農業區	養殖用地
2013	雲林縣	臺西鄉	永豐村	崙中段	PF1125	978	一般農業區	農牧用地
2014	雲林縣	臺西鄉	和豐村	崙中段	PF1125	521	一般農業區	水利用地
2015	雲林縣	臺西鄉	永豐村	崙中段	PF1125	1279	一般農業區	水利用地
2016	雲林縣	臺西鄉	和豐村	蚊興段	PF1133	1221	一般農業區	養殖用地
2017	雲林縣	臺西鄉	蚊港村	蚊興段	PF1133	537	一般農業區	養殖用地

2018	雲林縣	臺西鄉	蚊港村	蚊港段	PF0452	894	一般農業區	養殖用地
2019	雲林縣	臺西鄉	蚊港村	蚊興段	PF1133	548	一般農業區	養殖用地
2020	雲林縣	臺西鄉	蚊港村	蚊港段	PF0452	882	一般農業區	水利用地
2021	雲林縣	臺西鄉	和豐村	崙中段	PF1125	23	一般農業區	農牧用地
2022	雲林縣	臺西鄉	和豐村	崙中段	PF1125	244	一般農業區	農牧用地
2023	雲林縣	臺西鄉	和豐村	崙西段	PF1119	363	一般農業區	農牧用地
2024	雲林縣	臺西鄉	和豐村	崙西段	PF1119	40	一般農業區	養殖用地
2025	雲林縣	臺西鄉	蚊港村	蚊港段	PF0452	650	一般農業區	養殖用地
2026	雲林縣	臺西鄉	和豐村	崙中段	PF1125	523	一般農業區	養殖用地
2027	雲林縣	臺西鄉	蚊港村	蚊港段	PF0452	818	一般農業區	水利用地
2028	雲林縣	臺西鄉	蚊港村	蚊興段	PF1133	352	一般農業區	養殖用地
2029	雲林縣	臺西鄉	和豐村	蚊興段	PF1133	1038	一般農業區	養殖用地
2030	雲林縣	臺西鄉	蚊港村	蚊港段	PF0452	599	一般農業區	養殖用地
2031	雲林縣	臺西鄉	蚊港村	蚊港段	PF0452	741	一般農業區	養殖用地
2032	雲林縣	臺西鄉	蚊港村	蚊興段	PF1133	511	一般農業區	交通用地
2033	雲林縣	臺西鄉	蚊港村	蚊港段	PF0452	560	一般農業區	水利用地
2034	雲林縣	臺西鄉	和豐村	崙中段	PF1125	555	一般農業區	水利用地
2035	雲林縣	臺西鄉	和豐村	崙中段	PF1125	195	一般農業區	養殖用地
2036	雲林縣	臺西鄉	和豐村	蚊興段	PF1133	612	一般農業區	養殖用地
2037	雲林縣	臺西鄉	和豐村	蚊興段	PF1133	1138	一般農業區	農牧用地
2038	雲林縣	臺西鄉	永豐村	崙西段	PF1119	950	一般農業區	養殖用地
2039	雲林縣	臺西鄉	和豐村	崙西段	PF1119	377	一般農業區	養殖用地
2040	雲林縣	臺西鄉	和豐村	崙中段	PF1125	50	一般農業區	養殖用地
2041	雲林縣	臺西鄉	永豐村	崙西段	PF1119	863	一般農業區	養殖用地
2042	雲林縣	臺西鄉	和豐村	蚊興段	PF1133	596	一般農業區	養殖用地
2043	雲林縣	臺西鄉	和豐村	崙西段	PF1119	704	一般農業區	水利用地
2044	雲林縣	臺西鄉	和豐村	崙西段	PF1119	273	一般農業區	養殖用地
2045	雲林縣	臺西鄉	蚊港村	蚊興段	PF1133	538	一般農業區	養殖用地
2046	雲林縣	臺西鄉	和豐村	崙中段	PF1125	609	一般農業區	農牧用地
2047	雲林縣	臺西鄉	和豐村	蚊興段	PF1133	676	一般農業區	農牧用地
2048	雲林縣	臺西鄉	和豐村	蚊興段	PF1133	490-2	一般農業區	交通用地
2049	雲林縣	臺西鄉	和豐村	崙西段	PF1119	279	一般農業區	水利用地
2050	雲林縣	臺西鄉	和豐村	崙西段	PF1119	171	一般農業區	養殖用地
2051	雲林縣	臺西鄉	蚊港村	蚊興段	PF1133	507	一般農業區	養殖用地
2052	雲林縣	臺西鄉	蚊港村	蚊港段	PF0452	521	一般農業區	養殖用地
2053	雲林縣	臺西鄉	和豐村	蚊興段	PF1133	1192	一般農業區	養殖用地
2054	雲林縣	臺西鄉	永豐村	崙西段	PF1119	794	一般農業區	交通用地
2055	雲林縣	臺西鄉	永豐村	崙中段	PF1125	931	一般農業區	交通用地
2056	雲林縣	臺西鄉	蚊港村	蚊港段	PF0452	797-1	一般農業區	農牧用地
2057	雲林縣	臺西鄉	和豐村	崙西段	PF1119	613	一般農業區	養殖用地
2058	雲林縣	臺西鄉	和豐村	蚊興段	PF1133	1061	一般農業區	養殖用地
2059	雲林縣	臺西鄉	永豐村	崙西段	PF1119	776	一般農業區	養殖用地
2060	雲林縣	臺西鄉	蚊港村	蚊港段	PF0452	867	一般農業區	養殖用地
2061	雲林縣	臺西鄉	蚊港村	蚊港段	PF0452	727	一般農業區	農牧用地
2062	雲林縣	臺西鄉	和豐村	崙西段	PF1119	606	一般農業區	水利用地

2063	雲林縣	臺西鄉	蚊港村	蚊港段	PF0452	610	一般農業區	養殖用地
2064	雲林縣	臺西鄉	和豐村	崙西段	PF1119	251	一般農業區	養殖用地
2065	雲林縣	臺西鄉	和豐村	崙中段	PF1125	39	一般農業區	農牧用地
2066	雲林縣	臺西鄉	和豐村	崙西段	PF1119	335	一般農業區	水利用地
2067	雲林縣	臺西鄉	和豐村	崙中段	PF1125	705	一般農業區	養殖用地
2068	雲林縣	臺西鄉	和豐村	蚊興段	PF1133	914	一般農業區	養殖用地
2069	雲林縣	臺西鄉	蚊港村	蚊港段	PF0452	507-1	一般農業區	養殖用地
2070	雲林縣	臺西鄉	和豐村	蚊興段	PF1133	788	一般農業區	農牧用地
2071	雲林縣	臺西鄉	和豐村	蚊興段	PF1133	1126	一般農業區	農牧用地
2072	雲林縣	臺西鄉	和豐村	崙中段	PF1125	73	一般農業區	養殖用地
2073	雲林縣	臺西鄉	永豐村	崙西段	PF1119	938	一般農業區	養殖用地
2074	雲林縣	臺西鄉	和豐村	崙中段	PF1125	257	一般農業區	水利用地
2075	雲林縣	臺西鄉	蚊港村	蚊港段	PF0452	147-105	一般農業區	水利用地
2076	雲林縣	臺西鄉	和豐村	崙西段	PF1119	538	一般農業區	交通用地
2077	雲林縣	臺西鄉	和豐村	崙西段	PF1119	719	一般農業區	水利用地
2078	雲林縣	臺西鄉	和豐村	崙西段	PF1119	854	一般農業區	水利用地
2079	雲林縣	臺西鄉	和豐村	崙西段	PF1119	200-1	一般農業區	農牧用地
2080	雲林縣	臺西鄉	和豐村	崙中段	PF1125	590	一般農業區	水利用地
2081	雲林縣	臺西鄉	和豐村	崙西段	PF1119	150	一般農業區	養殖用地
2082	雲林縣	臺西鄉	蚊港村	蚊港段	PF0452	519-1	一般農業區	養殖用地
2083	雲林縣	臺西鄉	蚊港村	蚊港段	PF0452	147-111	一般農業區	農牧用地
2084	雲林縣	臺西鄉	永豐村	崙中段	PF1125	1230	一般農業區	甲種建築用地
2085	雲林縣	臺西鄉	和豐村	崙中段	PF1125	279	一般農業區	養殖用地
2086	雲林縣	臺西鄉	和豐村	崙西段	PF1119	320	一般農業區	水利用地
2087	雲林縣	臺西鄉	蚊港村	蚊港段	PF0452	619	一般農業區	養殖用地
2088	雲林縣	臺西鄉	永豐村	崙中段	PF1125	1289	一般農業區	農牧用地
2089	雲林縣	臺西鄉	永豐村	崙中段	PF1125	1343	一般農業區	養殖用地
2090	雲林縣	臺西鄉	和豐村	崙中段	PF1125	446	一般農業區	水利用地
2091	雲林縣	臺西鄉	和豐村	蚊興段	PF1133	783-1	一般農業區	農牧用地
2092	雲林縣	臺西鄉	和豐村	崙中段	PF1125	425	一般農業區	農牧用地
2093	雲林縣	臺西鄉	蚊港村	蚊興段	PF1133	422	一般農業區	養殖用地
2094	雲林縣	臺西鄉	和豐村	崙西段	PF1119	81	一般農業區	養殖用地
2095	雲林縣	臺西鄉	和豐村	蚊興段	PF1133	780	一般農業區	農牧用地
2096	雲林縣	臺西鄉	和豐村	崙西段	PF1119	844	一般農業區	養殖用地
2097	雲林縣	臺西鄉	和豐村	崙中段	PF1125	409	一般農業區	養殖用地
2098	雲林縣	臺西鄉	蚊港村	蚊港段	PF0452	549-4	一般農業區	養殖用地
2099	雲林縣	臺西鄉	和豐村	崙西段	PF1119	417	一般農業區	養殖用地
2100	雲林縣	臺西鄉	和豐村	蚊興段	PF1133	1041	一般農業區	水利用地
2101	雲林縣	臺西鄉	和豐村	崙西段	PF1119	822	一般農業區	養殖用地
2102	雲林縣	臺西鄉	和豐村	蚊興段	PF1133	736	一般農業區	水利用地
2103	雲林縣	臺西鄉	和豐村	崙中段	PF1125	497	一般農業區	養殖用地
2104	雲林縣	臺西鄉	和豐村	蚊興段	PF1133	446	一般農業區	農牧用地
2105	雲林縣	臺西鄉	和豐村	崙中段	PF1125	366	一般農業區	農牧用地
2106	雲林縣	臺西鄉	和豐村	崙中段	PF1125	26	一般農業區	水利用地
2107	雲林縣	臺西鄉	和豐村	崙中段	PF1125	311	一般農業區	養殖用地

2108	雲林縣	臺西鄉	蚊港村	蚊港段	PF0452	525	一般農業區	養殖用地
2109	雲林縣	臺西鄉	永豐村	崙西段	PF1119	869	一般農業區	養殖用地
2110	雲林縣	臺西鄉	和豐村	崙中段	PF1125	874	一般農業區	養殖用地
2111	雲林縣	臺西鄉	蚊港村	蚊港段	PF0452	532	一般農業區	養殖用地
2112	雲林縣	臺西鄉	和豐村	崙中段	PF1125	686	一般農業區	養殖用地
2113	雲林縣	臺西鄉	永豐村	崙中段	PF1125	1341	一般農業區	養殖用地
2114	雲林縣	臺西鄉	和豐村	崙西段	PF1119	664	一般農業區	養殖用地
2115	雲林縣	臺西鄉	和豐村	蚊興段	PF1133	457	一般農業區	農牧用地
2116	雲林縣	臺西鄉	和豐村	崙中段	PF1125	875	一般農業區	農牧用地
2117	雲林縣	臺西鄉	和豐村	崙中段	PF1125	186	一般農業區	養殖用地
2118	雲林縣	臺西鄉	蚊港村	蚊港段	PF0452	648	一般農業區	交通用地
2119	雲林縣	臺西鄉	和豐村	崙中段	PF1125	1032	一般農業區	養殖用地
2120	雲林縣	臺西鄉	和豐村	崙西段	PF1119	438	一般農業區	養殖用地
2121	雲林縣	臺西鄉	蚊港村	蚊港段	PF0452	838	一般農業區	養殖用地
2122	雲林縣	臺西鄉	和豐村	崙西段	PF1119	261	一般農業區	養殖用地
2123	雲林縣	臺西鄉	和豐村	崙西段	PF1119	451	一般農業區	養殖用地
2124	雲林縣	臺西鄉	永豐村	崙中段	PF1125	1261	一般農業區	農牧用地
2125	雲林縣	臺西鄉	蚊港村	蚊港段	PF0452	878	一般農業區	養殖用地
2126	雲林縣	臺西鄉	永豐村	崙西段	PF1119	978	一般農業區	農牧用地
2127	雲林縣	臺西鄉	和豐村	崙中段	PF1125	697	一般農業區	養殖用地
2128	雲林縣	臺西鄉	蚊港村	蚊港段	PF0452	509	一般農業區	養殖用地
2129	雲林縣	臺西鄉	蚊港村	蚊港段	PF0452	591	一般農業區	養殖用地
2130	雲林縣	臺西鄉	蚊港村	蚊港段	PF0452	840	一般農業區	養殖用地
2131	雲林縣	臺西鄉	蚊港村	蚊港段	PF0452	700	一般農業區	養殖用地
2132	雲林縣	臺西鄉	和豐村	崙中段	PF1125	277	一般農業區	水利用地
2133	雲林縣	臺西鄉	和豐村	蚊興段	PF1133	931	一般農業區	養殖用地
2134	雲林縣	臺西鄉	蚊港村	蚊港段	PF0452	561	一般農業區	交通用地
2135	雲林縣	臺西鄉	和豐村	崙中段	PF1125	822	一般農業區	養殖用地
2136	雲林縣	臺西鄉	蚊港村	蚊港段	PF0452	147-170	一般農業區	農牧用地
2137	雲林縣	臺西鄉	永豐村	崙中段	PF1125	1334-1	一般農業區	養殖用地
2138	雲林縣	臺西鄉	和豐村	崙西段	PF1119	340	一般農業區	養殖用地
2139	雲林縣	臺西鄉	和豐村	崙中段	PF1125	68	一般農業區	農牧用地
2140	雲林縣	臺西鄉	和豐村	崙中段	PF1125	291	一般農業區	農牧用地
2141	雲林縣	臺西鄉	蚊港村	蚊港段	PF0452	623-3	一般農業區	農牧用地
2142	雲林縣	臺西鄉	和豐村	崙中段	PF1125	719	一般農業區	水利用地
2143	雲林縣	臺西鄉	永豐村	崙中段	PF1125	1259	一般農業區	交通用地
2144	雲林縣	臺西鄉	和豐村	崙中段	PF1125	61	一般農業區	養殖用地
2145	雲林縣	臺西鄉	和豐村	崙中段	PF1125	334	一般農業區	農牧用地
2146	雲林縣	臺西鄉	和豐村	蚊興段	PF1133	959	一般農業區	水利用地
2147	雲林縣	臺西鄉	和豐村	崙中段	PF1125	882	一般農業區	農牧用地
2148	雲林縣	臺西鄉	和豐村	崙西段	PF1119	339	一般農業區	水利用地
2149	雲林縣	臺西鄉	和豐村	崙西段	PF1119	506	一般農業區	養殖用地
2150	雲林縣	臺西鄉	永豐村	崙西段	PF1119	779	一般農業區	養殖用地
2151	雲林縣	臺西鄉	和豐村	崙中段	PF1125	471	一般農業區	交通用地
2152	雲林縣	臺西鄉	和豐村	崙中段	PF1125	100	一般農業區	水利用地

2153	雲林縣	臺西鄉	和豐村	蚊興段	PF1133	519	一般農業區	水利用地
2154	雲林縣	臺西鄉	和豐村	崙中段	PF1125	405-1	一般農業區	養殖用地
2155	雲林縣	臺西鄉	和豐村	崙中段	PF1125	450	一般農業區	養殖用地
2156	雲林縣	臺西鄉	和豐村	蚊興段	PF1133	1202	一般農業區	農牧用地
2157	雲林縣	臺西鄉	和豐村	崙中段	PF1125	69	一般農業區	農牧用地
2158	雲林縣	臺西鄉	蚊港村	蚊港段	PF0452	585	一般農業區	農牧用地
2159	雲林縣	臺西鄉	和豐村	崙中段	PF1125	238	一般農業區	農牧用地
2160	雲林縣	臺西鄉	和豐村	崙中段	PF1125	407	一般農業區	養殖用地
2161	雲林縣	臺西鄉	蚊港村	蚊港段	PF0452	717	一般農業區	養殖用地
2162	雲林縣	臺西鄉	和豐村	蚊興段	PF1133	979	一般農業區	水利用地
2163	雲林縣	臺西鄉	和豐村	崙西段	PF1119	190	一般農業區	養殖用地
2164	雲林縣	臺西鄉	蚊港村	蚊興段	PF1133	357	一般農業區	養殖用地
2165	雲林縣	臺西鄉	和豐村	蚊興段	PF1133	1078	一般農業區	養殖用地
2166	雲林縣	臺西鄉	和豐村	崙西段	PF1119	841	一般農業區	養殖用地
2167	雲林縣	臺西鄉	和豐村	蚊興段	PF1133	727	一般農業區	水利用地
2168	雲林縣	臺西鄉	永豐村	崙中段	PF1125	955	一般農業區	農牧用地
2169	雲林縣	臺西鄉	蚊港村	蚊港段	PF0452	807	一般農業區	養殖用地
2170	雲林縣	臺西鄉	和豐村	蚊興段	PF1133	804	一般農業區	農牧用地
2171	雲林縣	臺西鄉	蚊港村	蚊興段	PF1133	341	一般農業區	水利用地
2172	雲林縣	臺西鄉	蚊港村	蚊港段	PF0452	588-1	一般農業區	養殖用地
2173	雲林縣	臺西鄉	蚊港村	蚊港段	PF0452	633	一般農業區	水利用地
2174	雲林縣	臺西鄉	和豐村	蚊興段	PF1133	908	一般農業區	農牧用地
2175	雲林縣	臺西鄉	和豐村	崙中段	PF1125	101	一般農業區	養殖用地
2176	雲林縣	臺西鄉	蚊港村	蚊港段	PF0452	747	一般農業區	農牧用地
2177	雲林縣	臺西鄉	蚊港村	蚊興段	PF1133	399	一般農業區	水利用地
2178	雲林縣	臺西鄉	和豐村	崙西段	PF1119	111	一般農業區	養殖用地
2179	雲林縣	臺西鄉	和豐村	蚊興段	PF1133	1207	一般農業區	農牧用地
2180	雲林縣	臺西鄉	和豐村	崙中段	PF1125	1021	一般農業區	養殖用地
2181	雲林縣	臺西鄉	和豐村	蚊興段	PF1133	441	一般農業區	養殖用地
2182	雲林縣	臺西鄉	永豐村	崙中段	PF1125	1318	一般農業區	養殖用地
2183	雲林縣	臺西鄉	蚊港村	蚊港段	PF0452	785-1	一般農業區	農牧用地
2184	雲林縣	臺西鄉	和豐村	蚊興段	PF1133	433	一般農業區	養殖用地
2185	雲林縣	臺西鄉	蚊港村	蚊港段	PF0452	548-5	一般農業區	養殖用地
2186	雲林縣	臺西鄉	和豐村	崙西段	PF1119	172	一般農業區	水利用地
2187	雲林縣	臺西鄉	蚊港村	蚊港段	PF0452	681	一般農業區	養殖用地
2188	雲林縣	臺西鄉	和豐村	崙中段	PF1125	927	一般農業區	農牧用地
2189	雲林縣	臺西鄉	和豐村	蚊興段	PF1133	1055	一般農業區	養殖用地
2190	雲林縣	臺西鄉	和豐村	崙中段	PF1125	321	一般農業區	農牧用地
2191	雲林縣	臺西鄉	和豐村	蚊興段	PF1133	772	一般農業區	農牧用地
2192	雲林縣	臺西鄉	永豐村	崙中段	PF1125	1002	一般農業區	交通用地
2193	雲林縣	臺西鄉	和豐村	崙中段	PF1125	90	一般農業區	養殖用地
2194	雲林縣	臺西鄉	永豐村	崙中段	PF1125	1347	一般農業區	養殖用地
2195	雲林縣	臺西鄉	蚊港村	蚊港段	PF0452	851	一般農業區	養殖用地
2196	雲林縣	臺西鄉	永豐村	崙中段	PF1125	1008	一般農業區	養殖用地
2197	雲林縣	臺西鄉	蚊港村	蚊興段	PF1133	395	一般農業區	農牧用地

2198	雲林縣	臺西鄉	蚊港村	蚊興段	PF1133	344	一般農業區	養殖用地
2199	雲林縣	臺西鄉	永豐村	崙西段	PF1119	913	一般農業區	養殖用地
2200	雲林縣	臺西鄉	蚊港村	蚊港段	PF0452	585-1	一般農業區	養殖用地
2201	雲林縣	臺西鄉	和豐村	崙中段	PF1125	242	一般農業區	農牧用地
2202	雲林縣	臺西鄉	蚊港村	蚊港段	PF0452	718	一般農業區	養殖用地
2203	雲林縣	臺西鄉	和豐村	崙西段	PF1119	518	一般農業區	養殖用地
2204	雲林縣	臺西鄉	永豐村	崙西段	PF1119	303	一般農業區	交通用地
2205	雲林縣	臺西鄉	蚊港村	蚊興段	PF1133	532	一般農業區	交通用地
2206	雲林縣	臺西鄉	和豐村	蚊興段	PF1133	1146	一般農業區	水利用地
2207	雲林縣	臺西鄉	永豐村	崙西段	PF1119	771	一般農業區	養殖用地
2208	雲林縣	臺西鄉	和豐村	崙中段	PF1125	584	一般農業區	水利用地
2209	雲林縣	臺西鄉	和豐村	崙中段	PF1125	432	一般農業區	農牧用地
2210	雲林縣	臺西鄉	蚊港村	蚊港段	PF0452	608	一般農業區	養殖用地
2211	雲林縣	臺西鄉	和豐村	崙中段	PF1125	405	一般農業區	養殖用地
2212	雲林縣	臺西鄉	和豐村	蚊興段	PF1133	734	一般農業區	農牧用地
2213	雲林縣	臺西鄉	永豐村	崙西段	PF1119	946	一般農業區	養殖用地
2214	雲林縣	臺西鄉	和豐村	蚊興段	PF1133	967	一般農業區	農牧用地
2215	雲林縣	臺西鄉	和豐村	崙中段	PF1125	542	一般農業區	水利用地
2216	雲林縣	臺西鄉	和豐村	崙中段	PF1125	878	一般農業區	水利用地
2217	雲林縣	臺西鄉	和豐村	崙中段	PF1125	198	一般農業區	農牧用地
2218	雲林縣	臺西鄉	和豐村	崙西段	PF1119	26	一般農業區	養殖用地
2219	雲林縣	臺西鄉	蚊港村	蚊港段	PF0452	147-168	一般農業區	農牧用地
2220	雲林縣	臺西鄉	蚊港村	蚊港段	PF0452	147-113	一般農業區	養殖用地
2221	雲林縣	臺西鄉	和豐村	崙西段	PF1119	653	一般農業區	養殖用地
2222	雲林縣	臺西鄉	和豐村	崙中段	PF1125	718	一般農業區	養殖用地
2223	雲林縣	臺西鄉	和豐村	崙中段	PF1125	449	一般農業區	養殖用地
2224	雲林縣	臺西鄉	和豐村	崙中段	PF1125	663	一般農業區	養殖用地
2225	雲林縣	臺西鄉	和豐村	蚊興段	PF1133	1079	一般農業區	養殖用地
2226	雲林縣	臺西鄉	和豐村	崙中段	PF1125	632	一般農業區	水利用地
2227	雲林縣	臺西鄉	蚊港村	蚊港段	PF0452	561-1	一般農業區	水利用地
2228	雲林縣	臺西鄉	和豐村	崙西段	PF1119	12	一般農業區	養殖用地
2229	雲林縣	臺西鄉	蚊港村	蚊港段	PF0452	811	一般農業區	養殖用地
2230	雲林縣	臺西鄉	和豐村	崙西段	PF1119	600	一般農業區	養殖用地
2231	雲林縣	臺西鄉	蚊港村	蚊興段	PF1133	405	一般農業區	水利用地
2232	雲林縣	臺西鄉	蚊港村	蚊興段	PF1133	576	一般農業區	養殖用地
2233	雲林縣	臺西鄉	和豐村	崙中段	PF1125	246	一般農業區	農牧用地
2234	雲林縣	臺西鄉	蚊港村	蚊港段	PF0452	147-103	一般農業區	水利用地
2235	雲林縣	臺西鄉	蚊港村	蚊港段	PF0452	499-1	一般農業區	農牧用地
2236	雲林縣	臺西鄉	蚊港村	蚊港段	PF0452	552	一般農業區	養殖用地
2237	雲林縣	臺西鄉	蚊港村	蚊港段	PF0452	147-179	一般農業區	養殖用地
2238	雲林縣	臺西鄉	和豐村	崙西段	PF1119	850	一般農業區	水利用地
2239	雲林縣	臺西鄉	永豐村	崙西段	PF1119	1023	一般農業區	水利用地
2240	雲林縣	臺西鄉	和豐村	崙西段	PF1119	715	一般農業區	水利用地
2241	雲林縣	臺西鄉	和豐村	崙中段	PF1125	49	一般農業區	養殖用地
2242	雲林縣	臺西鄉	和豐村	崙中段	PF1125	915	一般農業區	養殖用地

2243	雲林縣	臺西鄉	和豐村	蚊興段	PF1133	617	一般農業區	養殖用地
2244	雲林縣	臺西鄉	蚊港村	蚊興段	PF1133	315	一般農業區	農牧用地
2245	雲林縣	臺西鄉	和豐村	蚊興段	PF1133	1230	一般農業區	養殖用地
2246	雲林縣	臺西鄉	和豐村	蚊興段	PF1133	1054	一般農業區	養殖用地
2247	雲林縣	臺西鄉	永豐村	崙西段	PF1119	885	一般農業區	養殖用地
2248	雲林縣	臺西鄉	和豐村	崙西段	PF1119	522	一般農業區	養殖用地
2249	雲林縣	臺西鄉	和豐村	崙中段	PF1125	509	一般農業區	水利用地
2250	雲林縣	臺西鄉	和豐村	崙西段	PF1119	479	一般農業區	養殖用地
2251	雲林縣	臺西鄉	蚊港村	蚊港段	PF0452	541	一般農業區	養殖用地
2252	雲林縣	臺西鄉	和豐村	崙西段	PF1119	203	一般農業區	養殖用地
2253	雲林縣	臺西鄉	和豐村	崙西段	PF1119	312	一般農業區	水利用地
2254	雲林縣	臺西鄉	和豐村	崙中段	PF1125	155	一般農業區	水利用地
2255	雲林縣	臺西鄉	和豐村	崙中段	PF1125	712	一般農業區	養殖用地
2256	雲林縣	臺西鄉	和豐村	崙西段	PF1119	134	一般農業區	農牧用地
2257	雲林縣	臺西鄉	永豐村	崙中段	PF1125	934	一般農業區	交通用地
2258	雲林縣	臺西鄉	和豐村	崙西段	PF1119	365	一般農業區	養殖用地
2259	雲林縣	臺西鄉	蚊港村	蚊港段	PF0452	874	一般農業區	養殖用地
2260	雲林縣	臺西鄉	和豐村	蚊興段	PF1133	1179	一般農業區	農牧用地
2261	雲林縣	臺西鄉	和豐村	崙中段	PF1125	438	一般農業區	農牧用地
2262	雲林縣	臺西鄉	蚊港村	蚊港段	PF0452	791	一般農業區	養殖用地
2263	雲林縣	臺西鄉	和豐村	崙中段	PF1125	391	一般農業區	養殖用地
2264	雲林縣	臺西鄉	和豐村	崙西段	PF1119	633	一般農業區	養殖用地
2265	雲林縣	臺西鄉	和豐村	崙中段	PF1125	203	一般農業區	農牧用地
2266	雲林縣	臺西鄉	和豐村	蚊興段	PF1133	665	一般農業區	甲種建築用地
2267	雲林縣	臺西鄉	和豐村	蚊興段	PF1133	1088	一般農業區	農牧用地
2268	雲林縣	臺西鄉	和豐村	崙中段	PF1125	47	一般農業區	養殖用地
2269	雲林縣	臺西鄉	永豐村	崙西段	PF1119	930	一般農業區	養殖用地
2270	雲林縣	臺西鄉	蚊港村	蚊港段	PF0452	9011-7	暫未編定	暫未編定
2271	雲林縣	臺西鄉	和豐村	崙中段	PF1125	122	一般農業區	農牧用地
2272	雲林縣	臺西鄉	和豐村	崙中段	PF1125	646	一般農業區	水利用地
2273	雲林縣	臺西鄉	蚊港村	蚊港段	PF0452	750	一般農業區	養殖用地
2274	雲林縣	臺西鄉	蚊港村	蚊港段	PF0452	590	一般農業區	養殖用地
2275	雲林縣	臺西鄉	和豐村	蚊興段	PF1133	1183	一般農業區	農牧用地
2276	雲林縣	臺西鄉	蚊港村	蚊港段	PF0452	688-2	一般農業區	養殖用地
2277	雲林縣	臺西鄉	和豐村	蚊興段	PF1133	793	一般農業區	農牧用地
2278	雲林縣	臺西鄉	和豐村	蚊興段	PF1133	947	一般農業區	養殖用地
2279	雲林縣	臺西鄉	永豐村	崙中段	PF1125	1003	一般農業區	交通用地
2280	雲林縣	臺西鄉	和豐村	蚊興段	PF1133	1156	一般農業區	養殖用地
2281	雲林縣	臺西鄉	和豐村	蚊興段	PF1133	685	一般農業區	甲種建築用地
2282	雲林縣	臺西鄉	和豐村	崙中段	PF1125	923	一般農業區	養殖用地
2283	雲林縣	臺西鄉	和豐村	崙西段	PF1119	314	一般農業區	水利用地
2284	雲林縣	臺西鄉	和豐村	崙西段	PF1119	354	一般農業區	水利用地
2285	雲林縣	臺西鄉	和豐村	蚊興段	PF1133	482	一般農業區	水利用地
2286	雲林縣	臺西鄉	和豐村	蚊興段	PF1133	745	一般農業區	農牧用地
2287	雲林縣	臺西鄉	永豐村	崙中段	PF1125	1359	一般農業區	農牧用地

2288	雲林縣	臺西鄉	蚊港村	蚊港段	PF0452	147-39	一般農業區	特定目的事業用地
2289	雲林縣	臺西鄉	永豐村	崙中段	PF1125	1245	一般農業區	農牧用地
2290	雲林縣	臺西鄉	蚊港村	蚊港段	PF0452	563-1	一般農業區	養殖用地
2291	雲林縣	臺西鄉	和豐村	崙西段	PF1119	447	一般農業區	養殖用地
2292	雲林縣	臺西鄉	和豐村	崙中段	PF1125	842	一般農業區	農牧用地
2293	雲林縣	臺西鄉	蚊港村	蚊港段	PF0452	522	一般農業區	水利用地
2294	雲林縣	臺西鄉	蚊港村	蚊港段	PF0452	147-160	一般農業區	養殖用地
2295	雲林縣	臺西鄉	永豐村	崙中段	PF1125	1228	一般農業區	農牧用地
2296	雲林縣	臺西鄉	蚊港村	蚊興段	PF1133	372	一般農業區	養殖用地
2297	雲林縣	臺西鄉	蚊港村	蚊港段	PF0452	611	一般農業區	養殖用地
2298	雲林縣	臺西鄉	和豐村	崙西段	PF1119	412	一般農業區	養殖用地
2299	雲林縣	臺西鄉	永豐村	崙西段	PF1119	860	一般農業區	養殖用地
2300	雲林縣	臺西鄉	和豐村	崙西段	PF1119	670	一般農業區	養殖用地
2301	雲林縣	臺西鄉	和豐村	崙中段	PF1125	34	一般農業區	水利用地
2302	雲林縣	臺西鄉	和豐村	崙中段	PF1125	635	一般農業區	養殖用地
2303	雲林縣	臺西鄉	和豐村	崙西段	PF1119	836	一般農業區	養殖用地
2304	雲林縣	臺西鄉	永豐村	崙西段	PF1119	444	一般農業區	水利用地
2305	雲林縣	臺西鄉	蚊港村	蚊港段	PF0452	590-1	一般農業區	甲種建築用地
2306	雲林縣	臺西鄉	和豐村	蚊興段	PF1133	1182	一般農業區	水利用地
2307	雲林縣	臺西鄉	蚊港村	蚊港段	PF0452	552-1	一般農業區	養殖用地
2308	雲林縣	臺西鄉	蚊港村	蚊港段	PF0452	147-173	一般農業區	農牧用地
2309	雲林縣	臺西鄉	永豐村	崙中段	PF1125	1242	一般農業區	農牧用地
2310	雲林縣	臺西鄉	和豐村	崙中段	PF1125	274	一般農業區	農牧用地
2311	雲林縣	臺西鄉	和豐村	崙西段	PF1119	510	一般農業區	養殖用地
2312	雲林縣	臺西鄉	和豐村	蚊興段	PF1133	1065	一般農業區	養殖用地
2313	雲林縣	臺西鄉	蚊港村	蚊港段	PF0452	695	一般農業區	養殖用地
2314	雲林縣	臺西鄉	和豐村	崙中段	PF1125	392	一般農業區	養殖用地
2315	雲林縣	臺西鄉	和豐村	蚊興段	PF1133	1066	一般農業區	養殖用地
2316	雲林縣	臺西鄉	和豐村	蚊興段	PF1133	618	一般農業區	養殖用地
2317	雲林縣	臺西鄉	永豐村	崙中段	PF1125	1287	一般農業區	農牧用地
2318	雲林縣	臺西鄉	永豐村	崙中段	PF1125	992	一般農業區	交通用地
2319	雲林縣	臺西鄉	和豐村	崙中段	PF1125	441	一般農業區	農牧用地
2320	雲林縣	臺西鄉	和豐村	崙西段	PF1119	217	一般農業區	養殖用地
2321	雲林縣	臺西鄉	和豐村	崙西段	PF1119	205	一般農業區	養殖用地
2322	雲林縣	臺西鄉	和豐村	崙西段	PF1119	835	一般農業區	養殖用地
2323	雲林縣	臺西鄉	和豐村	崙中段	PF1125	193	一般農業區	水利用地
2324	雲林縣	臺西鄉	永豐村	崙中段	PF1125	1006	一般農業區	水利用地
2325	雲林縣	臺西鄉	和豐村	崙中段	PF1125	197	一般農業區	農牧用地
2326	雲林縣	臺西鄉	蚊港村	蚊興段	PF1133	573	一般農業區	養殖用地
2327	雲林縣	臺西鄉	永豐村	崙中段	PF1125	1326	一般農業區	養殖用地
2328	雲林縣	臺西鄉	和豐村	崙西段	PF1119	138	一般農業區	養殖用地
2329	雲林縣	臺西鄉	蚊港村	蚊港段	PF0452	641-1	一般農業區	養殖用地
2330	雲林縣	臺西鄉	和豐村	蚊興段	PF1133	1107	一般農業區	交通用地
2331	雲林縣	臺西鄉	永豐村	崙中段	PF1125	1354	一般農業區	養殖用地

2332	雲林縣	臺西鄉	和豐村	崙中段	PF1125	720	一般農業區	農牧用地
2333	雲林縣	臺西鄉	和豐村	崙中段	PF1125	512	一般農業區	養殖用地
2334	雲林縣	臺西鄉	蚊港村	蚊港段	PF0452	9013-5	暫未編定	暫未編定
2335	雲林縣	臺西鄉	和豐村	蚊興段	PF1133	834	一般農業區	交通用地
2336	雲林縣	臺西鄉	蚊港村	蚊興段	PF1133	362	一般農業區	養殖用地
2337	雲林縣	臺西鄉	和豐村	崙中段	PF1125	458	一般農業區	水利用地
2338	雲林縣	臺西鄉	和豐村	蚊興段	PF1133	606	一般農業區	養殖用地
2339	雲林縣	臺西鄉	和豐村	崙西段	PF1119	80	一般農業區	養殖用地
2340	雲林縣	臺西鄉	和豐村	蚊興段	PF1133	699	一般農業區	農牧用地
2341	雲林縣	臺西鄉	蚊港村	蚊港段	PF0452	787-1	一般農業區	農牧用地
2342	雲林縣	臺西鄉	和豐村	崙中段	PF1125	661	一般農業區	水利用地
2343	雲林縣	臺西鄉	蚊港村	蚊港段	PF0452	681-2	一般農業區	養殖用地
2344	雲林縣	臺西鄉	蚊港村	蚊港段	PF0452	639	一般農業區	養殖用地
2345	雲林縣	臺西鄉	和豐村	崙西段	PF1119	124	一般農業區	水利用地
2346	雲林縣	臺西鄉	蚊港村	蚊港段	PF0452	847	一般農業區	養殖用地
2347	雲林縣	臺西鄉	和豐村	崙中段	PF1125	473	一般農業區	養殖用地
2348	雲林縣	臺西鄉	和豐村	蚊興段	PF1133	488	一般農業區	農牧用地
2349	雲林縣	臺西鄉	和豐村	崙中段	PF1125	890	一般農業區	水利用地
2350	雲林縣	臺西鄉	永豐村	崙西段	PF1119	880	一般農業區	養殖用地
2351	雲林縣	臺西鄉	和豐村	蚊興段	PF1133	483	一般農業區	農牧用地
2352	雲林縣	臺西鄉	和豐村	崙中段	PF1125	515	一般農業區	養殖用地
2353	雲林縣	臺西鄉	和豐村	崙西段	PF1119	619	一般農業區	養殖用地
2354	雲林縣	臺西鄉	和豐村	崙中段	PF1125	106	一般農業區	養殖用地
2355	雲林縣	臺西鄉	和豐村	崙西段	PF1119	642	一般農業區	水利用地
2356	雲林縣	臺西鄉	蚊港村	蚊港段	PF0452	743	一般農業區	養殖用地
2357	雲林縣	臺西鄉	蚊港村	蚊興段	PF1133	533	一般農業區	養殖用地
2358	雲林縣	臺西鄉	和豐村	蚊興段	PF1133	703	一般農業區	農牧用地
2359	雲林縣	臺西鄉	永豐村	崙西段	PF1119	787	一般農業區	養殖用地
2360	雲林縣	臺西鄉	永豐村	崙中段	PF1125	1237	一般農業區	水利用地
2361	雲林縣	臺西鄉	永豐村	崙西段	PF1119	781	一般農業區	養殖用地
2362	雲林縣	臺西鄉	永豐村	崙西段	PF1119	299	一般農業區	養殖用地
2363	雲林縣	臺西鄉	蚊港村	蚊港段	PF0452	662	一般農業區	養殖用地
2364	雲林縣	臺西鄉	和豐村	蚊興段	PF1133	916	一般農業區	養殖用地
2365	雲林縣	臺西鄉	和豐村	崙中段	PF1125	503	一般農業區	農牧用地
2366	雲林縣	臺西鄉	和豐村	崙中段	PF1125	70	一般農業區	農牧用地
2367	雲林縣	臺西鄉	蚊港村	蚊港段	PF0452	658	一般農業區	交通用地
2368	雲林縣	臺西鄉	和豐村	崙西段	PF1119	562	一般農業區	養殖用地
2369	雲林縣	臺西鄉	蚊港村	蚊港段	PF0452	647	一般農業區	水利用地
2370	雲林縣	臺西鄉	蚊港村	蚊港段	PF0452	508	一般農業區	養殖用地
2371	雲林縣	臺西鄉	和豐村	崙西段	PF1119	867	一般農業區	交通用地
2372	雲林縣	臺西鄉	蚊港村	蚊港段	PF0452	899	一般農業區	養殖用地
2373	雲林縣	臺西鄉	和豐村	蚊興段	PF1133	1150	一般農業區	農牧用地
2374	雲林縣	臺西鄉	和豐村	蚊興段	PF1133	1113	一般農業區	農牧用地
2375	雲林縣	臺西鄉	和豐村	崙中段	PF1125	642	一般農業區	養殖用地
2376	雲林縣	臺西鄉	和豐村	崙西段	PF1119	707	一般農業區	養殖用地

2377	雲林縣	臺西鄉	和豐村	崙西段	PF1119	710	一般農業區	養殖用地
2378	雲林縣	臺西鄉	蚊港村	蚊港段	PF0452	835	一般農業區	養殖用地
2379	雲林縣	臺西鄉	和豐村	崙中段	PF1125	452	一般農業區	養殖用地
2380	雲林縣	臺西鄉	和豐村	蚊興段	PF1133	1069	一般農業區	養殖用地
2381	雲林縣	臺西鄉	和豐村	崙中段	PF1125	649	一般農業區	養殖用地
2382	雲林縣	臺西鄉	和豐村	蚊興段	PF1133	1127	一般農業區	農牧用地
2383	雲林縣	臺西鄉	和豐村	崙西段	PF1119	349	一般農業區	水利用地
2384	雲林縣	臺西鄉	蚊港村	蚊港段	PF0452	801	一般農業區	養殖用地
2385	雲林縣	臺西鄉	和豐村	崙中段	PF1125	920	一般農業區	農牧用地
2386	雲林縣	臺西鄉	和豐村	蚊興段	PF1133	1166	一般農業區	養殖用地
2387	雲林縣	臺西鄉	和豐村	崙西段	PF1119	853	一般農業區	水利用地
2388	雲林縣	臺西鄉	蚊港村	蚊港段	PF0452	618-1	一般農業區	養殖用地
2389	雲林縣	臺西鄉	蚊港村	蚊港段	PF0452	863	一般農業區	養殖用地
2390	雲林縣	臺西鄉	永豐村	崙西段	PF1119	763	一般農業區	養殖用地
2391	雲林縣	臺西鄉	蚊港村	蚊興段	PF1133	587	一般農業區	養殖用地
2392	雲林縣	臺西鄉	和豐村	崙中段	PF1125	117	一般農業區	農牧用地
2393	雲林縣	臺西鄉	永豐村	崙中段	PF1125	996	一般農業區	水利用地
2394	雲林縣	臺西鄉	永豐村	崙中段	PF1125	1294	一般農業區	養殖用地
2395	雲林縣	臺西鄉	和豐村	崙中段	PF1125	81	一般農業區	水利用地
2396	雲林縣	臺西鄉	永豐村	崙中段	PF1125	983	一般農業區	農牧用地
2397	雲林縣	臺西鄉	永豐村	崙中段	PF1125	1363	一般農業區	養殖用地
2398	雲林縣	臺西鄉	和豐村	崙中段	PF1125	137	一般農業區	農牧用地
2399	雲林縣	臺西鄉	和豐村	崙中段	PF1125	922	一般農業區	養殖用地
2400	雲林縣	臺西鄉	永豐村	崙中段	PF1125	945	一般農業區	水利用地
2401	雲林縣	臺西鄉	和豐村	崙西段	PF1119	6	一般農業區	農牧用地
2402	雲林縣	臺西鄉	和豐村	崙西段	PF1119	3	一般農業區	農牧用地
2403	雲林縣	臺西鄉	和豐村	蚊興段	PF1133	781	一般農業區	甲種建築用地
2404	雲林縣	臺西鄉	蚊港村	蚊興段	PF1133	384	一般農業區	養殖用地
2405	雲林縣	臺西鄉	蚊港村	蚊港段	PF0452	871	一般農業區	交通用地
2406	雲林縣	臺西鄉	永豐村	崙西段	PF1119	1001	一般農業區	養殖用地
2407	雲林縣	臺西鄉	和豐村	崙西段	PF1119	91	一般農業區	養殖用地
2408	雲林縣	臺西鄉	和豐村	崙西段	PF1119	76	一般農業區	養殖用地
2409	雲林縣	臺西鄉	和豐村	蚊興段	PF1133	1152	一般農業區	農牧用地
2410	雲林縣	臺西鄉	和豐村	崙西段	PF1119	696	一般農業區	水利用地
2411	雲林縣	臺西鄉	和豐村	崙西段	PF1119	673	一般農業區	水利用地
2412	雲林縣	臺西鄉	和豐村	崙西段	PF1119	321	一般農業區	水利用地
2413	雲林縣	臺西鄉	和豐村	蚊興段	PF1133	1136	一般農業區	農牧用地
2414	雲林縣	臺西鄉	和豐村	蚊興段	PF1133	474	一般農業區	農牧用地
2415	雲林縣	臺西鄉	和豐村	崙西段	PF1119	584	一般農業區	水利用地
2416	雲林縣	臺西鄉	和豐村	崙中段	PF1125	898	一般農業區	水利用地
2417	雲林縣	臺西鄉	蚊港村	蚊港段	PF0452	627-2	一般農業區	農牧用地
2418	雲林縣	臺西鄉	和豐村	崙中段	PF1125	808	一般農業區	養殖用地
2419	雲林縣	臺西鄉	和豐村	崙西段	PF1119	470	一般農業區	養殖用地
2420	雲林縣	臺西鄉	永豐村	崙中段	PF1125	1239	一般農業區	水利用地
2421	雲林縣	臺西鄉	和豐村	崙中段	PF1125	488	一般農業區	養殖用地

2422	雲林縣	臺西鄉	永豐村	崙西段	PF1119	986	一般農業區	養殖用地
2423	雲林縣	臺西鄉	蚊港村	蚊港段	PF0452	680-1	一般農業區	養殖用地
2424	雲林縣	臺西鄉	蚊港村	蚊興段	PF1133	512	一般農業區	養殖用地
2425	雲林縣	臺西鄉	永豐村	崙西段	PF1119	917	一般農業區	養殖用地
2426	雲林縣	臺西鄉	和豐村	蚊興段	PF1133	815	一般農業區	養殖用地
2427	雲林縣	臺西鄉	蚊港村	蚊港段	PF0452	501	一般農業區	養殖用地
2428	雲林縣	臺西鄉	蚊港村	蚊港段	PF0452	826	一般農業區	交通用地
2429	雲林縣	臺西鄉	蚊港村	蚊港段	PF0452	618	一般農業區	養殖用地
2430	雲林縣	臺西鄉	和豐村	崙西段	PF1119	612	一般農業區	養殖用地
2431	雲林縣	臺西鄉	和豐村	蚊興段	PF1133	434	一般農業區	養殖用地
2432	雲林縣	臺西鄉	和豐村	蚊興段	PF1133	602	一般農業區	養殖用地
2433	雲林縣	臺西鄉	和豐村	蚊興段	PF1133	489	一般農業區	農牧用地
2434	雲林縣	臺西鄉	和豐村	崙西段	PF1119	826	一般農業區	養殖用地
2435	雲林縣	臺西鄉	和豐村	崙中段	PF1125	440	一般農業區	農牧用地
2436	雲林縣	臺西鄉	和豐村	崙中段	PF1125	368	一般農業區	養殖用地
2437	雲林縣	臺西鄉	和豐村	崙西段	PF1119	60	一般農業區	養殖用地
2438	雲林縣	臺西鄉	永豐村	崙西段	PF1119	960	一般農業區	養殖用地
2439	雲林縣	臺西鄉	和豐村	蚊興段	PF1133	600	一般農業區	養殖用地
2440	雲林縣	臺西鄉	和豐村	蚊興段	PF1133	954	一般農業區	養殖用地
2441	雲林縣	臺西鄉	和豐村	蚊興段	PF1133	719	一般農業區	農牧用地
2442	雲林縣	臺西鄉	和豐村	崙中段	PF1125	451	一般農業區	養殖用地
2443	雲林縣	臺西鄉	永豐村	崙西段	PF1119	897	一般農業區	養殖用地
2444	雲林縣	臺西鄉	和豐村	崙中段	PF1125	786	一般農業區	養殖用地
2445	雲林縣	臺西鄉	和豐村	崙中段	PF1125	233	一般農業區	農牧用地
2446	雲林縣	臺西鄉	和豐村	崙西段	PF1119	263	一般農業區	養殖用地
2447	雲林縣	臺西鄉	和豐村	崙中段	PF1125	196	一般農業區	水利用地
2448	雲林縣	臺西鄉	和豐村	崙西段	PF1119	123	一般農業區	水利用地
2449	雲林縣	臺西鄉	和豐村	崙西段	PF1119	414	一般農業區	養殖用地
2450	雲林縣	臺西鄉	和豐村	崙中段	PF1125	417	一般農業區	農牧用地
2451	雲林縣	臺西鄉	蚊港村	蚊港段	PF0452	527-3	一般農業區	養殖用地
2452	雲林縣	臺西鄉	永豐村	崙西段	PF1119	756	一般農業區	養殖用地
2453	雲林縣	臺西鄉	和豐村	崙中段	PF1125	415	一般農業區	交通用地
2454	雲林縣	臺西鄉	蚊港村	蚊港段	PF0452	519-3	一般農業區	養殖用地
2455	雲林縣	臺西鄉	蚊港村	蚊港段	PF0452	524-4	一般農業區	養殖用地
2456	雲林縣	臺西鄉	蚊港村	蚊興段	PF1133	329	一般農業區	養殖用地
2457	雲林縣	臺西鄉	和豐村	崙西段	PF1119	426	一般農業區	養殖用地
2458	雲林縣	臺西鄉	和豐村	蚊興段	PF1133	457-1	一般農業區	農牧用地
2459	雲林縣	臺西鄉	和豐村	崙西段	PF1119	674	一般農業區	養殖用地
2460	雲林縣	臺西鄉	蚊港村	蚊港段	PF0452	872	一般農業區	養殖用地
2461	雲林縣	臺西鄉	和豐村	崙中段	PF1125	886	一般農業區	農牧用地
2462	雲林縣	臺西鄉	和豐村	崙西段	PF1119	572	一般農業區	養殖用地
2463	雲林縣	臺西鄉	蚊港村	蚊港段	PF0452	708	一般農業區	養殖用地
2464	雲林縣	臺西鄉	蚊港村	蚊港段	PF0452	855	一般農業區	養殖用地
2465	雲林縣	臺西鄉	和豐村	蚊興段	PF1133	651	一般農業區	養殖用地
2466	雲林縣	臺西鄉	永豐村	崙中段	PF1125	935	一般農業區	養殖用地

2467	雲林縣	臺西鄉	和豐村	崙西段	PF1119	597	一般農業區	養殖用地
2468	雲林縣	臺西鄉	永豐村	崙中段	PF1125	979	一般農業區	農牧用地
2469	雲林縣	臺西鄉	永豐村	崙中段	PF1125	1255	一般農業區	農牧用地
2470	雲林縣	臺西鄉	永豐村	崙西段	PF1119	983	一般農業區	養殖用地
2471	雲林縣	臺西鄉	和豐村	崙西段	PF1119	737	一般農業區	水利用地
2472	雲林縣	臺西鄉	永豐村	崙中段	PF1125	1315	一般農業區	農牧用地
2473	雲林縣	臺西鄉	和豐村	崙西段	PF1119	398	一般農業區	養殖用地
2474	雲林縣	臺西鄉	和豐村	崙中段	PF1125	456	一般農業區	水利用地
2475	雲林縣	臺西鄉	永豐村	崙西段	PF1119	889	一般農業區	水利用地
2476	雲林縣	臺西鄉	蚊港村	蚊港段	PF0452	691	一般農業區	農牧用地
2477	雲林縣	臺西鄉	蚊港村	蚊港段	PF0452	580-1	一般農業區	墳墓用地
2478	雲林縣	臺西鄉	蚊港村	蚊興段	PF1133	388	一般農業區	農牧用地
2479	雲林縣	臺西鄉	和豐村	崙中段	PF1125	504	一般農業區	養殖用地
2480	雲林縣	臺西鄉	和豐村	蚊興段	PF1133	631	一般農業區	養殖用地
2481	雲林縣	臺西鄉	和豐村	崙中段	PF1125	54	一般農業區	水利用地
2482	雲林縣	臺西鄉	和豐村	崙中段	PF1125	411	一般農業區	農牧用地
2483	雲林縣	臺西鄉	和豐村	崙中段	PF1125	821	一般農業區	養殖用地
2484	雲林縣	臺西鄉	和豐村	崙中段	PF1125	93	一般農業區	養殖用地
2485	雲林縣	臺西鄉	和豐村	蚊興段	PF1133	1102	一般農業區	農牧用地
2486	雲林縣	臺西鄉	和豐村	崙西段	PF1119	671	一般農業區	養殖用地
2487	雲林縣	臺西鄉	永豐村	崙西段	PF1119	939	一般農業區	養殖用地
2488	雲林縣	臺西鄉	永豐村	崙西段	PF1119	997	一般農業區	養殖用地
2489	雲林縣	臺西鄉	永豐村	崙西段	PF1119	883	一般農業區	養殖用地
2490	雲林縣	臺西鄉	永豐村	崙中段	PF1125	1293-1	一般農業區	農牧用地
2491	雲林縣	臺西鄉	和豐村	崙西段	PF1119	245	一般農業區	養殖用地
2492	雲林縣	臺西鄉	永豐村	崙中段	PF1125	960	一般農業區	水利用地
2493	雲林縣	臺西鄉	蚊港村	蚊興段	PF1133	407	一般農業區	墳墓用地
2494	雲林縣	臺西鄉	蚊港村	蚊港段	PF0452	507	一般農業區	農牧用地
2495	雲林縣	臺西鄉	和豐村	蚊興段	PF1133	495	一般農業區	農牧用地
2496	雲林縣	臺西鄉	和豐村	崙中段	PF1125	235	一般農業區	養殖用地
2497	雲林縣	臺西鄉	永豐村	崙中段	PF1125	981	一般農業區	農牧用地
2498	雲林縣	臺西鄉	和豐村	崙西段	PF1119	545	一般農業區	農牧用地
2499	雲林縣	臺西鄉	和豐村	崙中段	PF1125	777	一般農業區	農牧用地
2500	雲林縣	臺西鄉	和豐村	蚊興段	PF1133	652	一般農業區	養殖用地
2501	雲林縣	臺西鄉	蚊港村	蚊港段	PF0452	723-1	一般農業區	水利用地
2502	雲林縣	臺西鄉	和豐村	崙西段	PF1119	280	一般農業區	養殖用地
2503	雲林縣	臺西鄉	和豐村	崙西段	PF1119	348	一般農業區	養殖用地
2504	雲林縣	臺西鄉	和豐村	崙西段	PF1119	193	一般農業區	養殖用地
2505	雲林縣	臺西鄉	和豐村	蚊興段	PF1133	672	一般農業區	農牧用地
2506	雲林縣	臺西鄉	和豐村	蚊興段	PF1133	653	一般農業區	養殖用地
2507	雲林縣	臺西鄉	和豐村	崙西段	PF1119	702-1	一般農業區	養殖用地
2508	雲林縣	臺西鄉	和豐村	崙中段	PF1125	381	一般農業區	養殖用地
2509	雲林縣	臺西鄉	和豐村	崙西段	PF1119	616	一般農業區	養殖用地
2510	雲林縣	臺西鄉	和豐村	蚊興段	PF1133	589	一般農業區	養殖用地
2511	雲林縣	臺西鄉	和豐村	崙西段	PF1119	142	一般農業區	養殖用地

2512	雲林縣	臺西鄉	永豐村	崙中段	PF1125	991	一般農業區	農牧用地
2513	雲林縣	臺西鄉	永豐村	港西段	PF1130	48	一般農業區	水利用地
2514	雲林縣	臺西鄉	和豐村	崙西段	PF1119	640	一般農業區	交通用地
2515	雲林縣	臺西鄉	和豐村	蚊興段	PF1133	668	一般農業區	農牧用地
2516	雲林縣	臺西鄉	蚊港村	蚊港段	PF0452	147-185	一般農業區	農牧用地
2517	雲林縣	臺西鄉	永豐村	崙中段	PF1125	1320	一般農業區	水利用地
2518	雲林縣	臺西鄉	和豐村	蚊興段	PF1133	1121	一般農業區	農牧用地
2519	雲林縣	臺西鄉	蚊港村	蚊港段	PF0452	677	一般農業區	養殖用地
2520	雲林縣	臺西鄉	永豐村	崙中段	PF1125	1327	一般農業區	養殖用地
2521	雲林縣	臺西鄉	和豐村	崙西段	PF1119	727	一般農業區	水利用地
2522	雲林縣	臺西鄉	和豐村	崙西段	PF1119	542	一般農業區	養殖用地
2523	雲林縣	臺西鄉	永豐村	崙中段	PF1125	997	一般農業區	養殖用地
2524	雲林縣	臺西鄉	和豐村	崙西段	PF1119	464	一般農業區	養殖用地
2525	雲林縣	臺西鄉	和豐村	蚊興段	PF1133	643	一般農業區	養殖用地
2526	雲林縣	臺西鄉	和豐村	蚊興段	PF1133	1162	一般農業區	養殖用地
2527	雲林縣	臺西鄉	永豐村	崙西段	PF1119	942	一般農業區	水利用地
2528	雲林縣	臺西鄉	蚊港村	蚊港段	PF0452	639-1	一般農業區	水利用地
2529	雲林縣	臺西鄉	和豐村	崙西段	PF1119	356	一般農業區	養殖用地
2530	雲林縣	臺西鄉	蚊港村	蚊港段	PF0452	501-1	一般農業區	養殖用地
2531	雲林縣	臺西鄉	蚊港村	蚊興段	PF1133	331	一般農業區	養殖用地
2532	雲林縣	臺西鄉	和豐村	崙西段	PF1119	313	一般農業區	養殖用地
2533	雲林縣	臺西鄉	永豐村	崙西段	PF1119	975	一般農業區	農牧用地
2534	雲林縣	臺西鄉	和豐村	崙中段	PF1125	295	一般農業區	養殖用地
2535	雲林縣	臺西鄉	永豐村	崙西段	PF1119	953	一般農業區	養殖用地
2536	雲林縣	臺西鄉	永豐村	崙西段	PF1119	773	一般農業區	養殖用地
2537	雲林縣	臺西鄉	蚊港村	蚊港段	PF0452	667-1	一般農業區	養殖用地
2538	雲林縣	臺西鄉	和豐村	崙西段	PF1119	577	一般農業區	水利用地
2539	雲林縣	臺西鄉	永豐村	崙西段	PF1119	994	一般農業區	養殖用地
2540	雲林縣	臺西鄉	蚊港村	蚊興段	PF1133	364	一般農業區	水利用地
2541	雲林縣	臺西鄉	和豐村	崙中段	PF1125	716	一般農業區	農牧用地
2542	雲林縣	臺西鄉	蚊港村	蚊港段	PF0452	629-1	一般農業區	農牧用地
2543	雲林縣	臺西鄉	蚊港村	蚊興段	PF1133	401	一般農業區	墳墓用地
2544	雲林縣	臺西鄉	和豐村	崙中段	PF1125	578	一般農業區	農牧用地
2545	雲林縣	臺西鄉	和豐村	崙中段	PF1125	44	一般農業區	養殖用地
2546	雲林縣	臺西鄉	和豐村	崙中段	PF1125	314	一般農業區	農牧用地
2547	雲林縣	臺西鄉	和豐村	崙中段	PF1125	545	一般農業區	養殖用地
2548	雲林縣	臺西鄉	永豐村	崙西段	PF1119	911	一般農業區	養殖用地
2549	雲林縣	臺西鄉	和豐村	崙西段	PF1119	173	一般農業區	水利用地
2550	雲林縣	臺西鄉	和豐村	崙西段	PF1119	548	一般農業區	水利用地
2551	雲林縣	臺西鄉	蚊港村	蚊港段	PF0452	634	一般農業區	養殖用地
2552	雲林縣	臺西鄉	和豐村	崙西段	PF1119	617	一般農業區	養殖用地
2553	雲林縣	臺西鄉	和豐村	崙中段	PF1125	677	一般農業區	農牧用地
2554	雲林縣	臺西鄉	和豐村	崙中段	PF1125	547	一般農業區	水利用地
2555	雲林縣	臺西鄉	永豐村	崙西段	PF1119	973	一般農業區	甲種建築用地
2556	雲林縣	臺西鄉	和豐村	崙西段	PF1119	734	一般農業區	農牧用地

2557	雲林縣	臺西鄉	蚊港村	蚊港段	PF0452	518-9	一般農業區	養殖用地
2558	雲林縣	臺西鄉	和豐村	蚊興段	PF1133	708	一般農業區	養殖用地
2559	雲林縣	臺西鄉	和豐村	崙西段	PF1119	574	一般農業區	養殖用地
2560	雲林縣	臺西鄉	和豐村	崙中段	PF1125	167	一般農業區	水利用地
2561	雲林縣	臺西鄉	永豐村	崙西段	PF1119	988	一般農業區	養殖用地
2562	雲林縣	臺西鄉	和豐村	崙中段	PF1125	419	一般農業區	農牧用地
2563	雲林縣	臺西鄉	和豐村	蚊興段	PF1133	609	一般農業區	養殖用地
2564	雲林縣	臺西鄉	蚊港村	蚊興段	PF1133	4	一般農業區	農牧用地
2565	雲林縣	臺西鄉	和豐村	蚊興段	PF1133	770	一般農業區	農牧用地
2566	雲林縣	臺西鄉	和豐村	崙西段	PF1119	460	一般農業區	養殖用地
2567	雲林縣	臺西鄉	和豐村	崙中段	PF1125	740	一般農業區	養殖用地
2568	雲林縣	臺西鄉	和豐村	蚊興段	PF1133	1149	一般農業區	農牧用地
2569	雲林縣	臺西鄉	和豐村	蚊興段	PF1133	485	一般農業區	農牧用地
2570	雲林縣	臺西鄉	和豐村	蚊興段	PF1133	746	一般農業區	農牧用地
2571	雲林縣	臺西鄉	蚊港村	蚊港段	PF0452	680	一般農業區	養殖用地
2572	雲林縣	臺西鄉	和豐村	崙中段	PF1125	579	一般農業區	水利用地
2573	雲林縣	臺西鄉	和豐村	蚊興段	PF1133	634	一般農業區	農牧用地
2574	雲林縣	臺西鄉	和豐村	蚊興段	PF1133	990	一般農業區	水利用地
2575	雲林縣	臺西鄉	和豐村	蚊興段	PF1133	592	一般農業區	養殖用地
2576	雲林縣	臺西鄉	和豐村	崙西段	PF1119	284	一般農業區	養殖用地
2577	雲林縣	臺西鄉	蚊港村	蚊港段	PF0452	743-1	一般農業區	養殖用地
2578	雲林縣	臺西鄉	蚊港村	蚊港段	PF0452	688-3	一般農業區	養殖用地
2579	雲林縣	臺西鄉	蚊港村	蚊興段	PF1133	583	一般農業區	養殖用地
2580	雲林縣	臺西鄉	蚊港村	蚊興段	PF1133	350	一般農業區	養殖用地
2581	雲林縣	臺西鄉	和豐村	崙中段	PF1125	651	一般農業區	養殖用地
2582	雲林縣	臺西鄉	蚊港村	蚊興段	PF1133	454	一般農業區	農牧用地
2583	雲林縣	臺西鄉	和豐村	崙中段	PF1125	253	一般農業區	水利用地
2584	雲林縣	臺西鄉	和豐村	崙中段	PF1125	747	一般農業區	養殖用地
2585	雲林縣	臺西鄉	和豐村	崙西段	PF1119	176	一般農業區	養殖用地
2586	雲林縣	臺西鄉	和豐村	蚊興段	PF1133	785	一般農業區	養殖用地
2587	雲林縣	臺西鄉	和豐村	崙中段	PF1125	749	一般農業區	農牧用地
2588	雲林縣	臺西鄉	和豐村	崙中段	PF1125	232	一般農業區	農牧用地
2589	雲林縣	臺西鄉	和豐村	崙西段	PF1119	553	一般農業區	水利用地
2590	雲林縣	臺西鄉	和豐村	崙西段	PF1119	818	一般農業區	養殖用地
2591	雲林縣	臺西鄉	和豐村	崙西段	PF1119	602	一般農業區	養殖用地
2592	雲林縣	臺西鄉	和豐村	崙西段	PF1119	351	一般農業區	養殖用地
2593	雲林縣	臺西鄉	和豐村	崙西段	PF1119	812	一般農業區	交通用地
2594	雲林縣	臺西鄉	和豐村	崙中段	PF1125	690	一般農業區	農牧用地
2595	雲林縣	臺西鄉	和豐村	蚊興段	PF1133	706	一般農業區	農牧用地
2596	雲林縣	臺西鄉	和豐村	崙西段	PF1119	840	一般農業區	養殖用地
2597	雲林縣	臺西鄉	和豐村	蚊興段	PF1133	1151	一般農業區	農牧用地
2598	雲林縣	臺西鄉	和豐村	崙西段	PF1119	527-1	一般農業區	養殖用地
2599	雲林縣	臺西鄉	蚊港村	蚊港段	PF0452	510-5	一般農業區	養殖用地
2600	雲林縣	臺西鄉	蚊港村	蚊港段	PF0452	857	一般農業區	養殖用地
2601	雲林縣	臺西鄉	蚊港村	蚊港段	PF0452	147-104	一般農業區	養殖用地

2602	雲林縣	臺西鄉	和豐村	崙西段	PF1119	392	一般農業區	水利用地
2603	雲林縣	臺西鄉	和豐村	崙中段	PF1125	174	一般農業區	水利用地
2604	雲林縣	臺西鄉	和豐村	蚊興段	PF1133	720	一般農業區	農牧用地
2605	雲林縣	臺西鄉	和豐村	崙中段	PF1125	714	一般農業區	養殖用地
2606	雲林縣	臺西鄉	和豐村	蚊興段	PF1133	970	一般農業區	農牧用地
2607	雲林縣	臺西鄉	蚊港村	蚊興段	PF1133	312	一般農業區	養殖用地
2608	雲林縣	臺西鄉	永豐村	崙中段	PF1125	1340	一般農業區	養殖用地
2609	雲林縣	臺西鄉	蚊港村	蚊港段	PF0452	887	一般農業區	農牧用地
2610	雲林縣	臺西鄉	和豐村	崙中段	PF1125	60	一般農業區	養殖用地
2611	雲林縣	臺西鄉	和豐村	崙西段	PF1119	428	一般農業區	養殖用地
2612	雲林縣	臺西鄉	和豐村	蚊興段	PF1133	478	一般農業區	農牧用地
2613	雲林縣	臺西鄉	和豐村	崙中段	PF1125	428	一般農業區	農牧用地
2614	雲林縣	臺西鄉	和豐村	崙中段	PF1125	908	一般農業區	養殖用地
2615	雲林縣	臺西鄉	和豐村	崙中段	PF1125	537	一般農業區	養殖用地
2616	雲林縣	臺西鄉	和豐村	崙中段	PF1125	313	一般農業區	農牧用地
2617	雲林縣	臺西鄉	和豐村	崙西段	PF1119	283	一般農業區	養殖用地
2618	雲林縣	臺西鄉	蚊港村	蚊港段	PF0452	510-4	一般農業區	養殖用地
2619	雲林縣	臺西鄉	蚊港村	蚊港段	PF0452	834	一般農業區	養殖用地
2620	雲林縣	臺西鄉	蚊港村	蚊港段	PF0452	648-1	一般農業區	水利用地
2621	雲林縣	臺西鄉	和豐村	蚊興段	PF1133	1167	一般農業區	水利用地
2622	雲林縣	臺西鄉	和豐村	崙中段	PF1125	369	一般農業區	養殖用地
2623	雲林縣	臺西鄉	和豐村	崙西段	PF1119	343	一般農業區	交通用地
2624	雲林縣	臺西鄉	和豐村	崙西段	PF1119	436	一般農業區	養殖用地
2625	雲林縣	臺西鄉	永豐村	崙中段	PF1125	1319	一般農業區	養殖用地
2626	雲林縣	臺西鄉	和豐村	崙西段	PF1119	114	一般農業區	交通用地
2627	雲林縣	臺西鄉	和豐村	崙西段	PF1119	813-1	一般農業區	養殖用地
2628	雲林縣	臺西鄉	蚊港村	蚊港段	PF0452	509-1	一般農業區	養殖用地
2629	雲林縣	臺西鄉	和豐村	崙西段	PF1119	724	一般農業區	農牧用地
2630	雲林縣	臺西鄉	和豐村	蚊興段	PF1133	1071	一般農業區	農牧用地
2631	雲林縣	臺西鄉	和豐村	蚊興段	PF1133	1033	一般農業區	水利用地
2632	雲林縣	臺西鄉	和豐村	崙中段	PF1125	669	一般農業區	養殖用地
2633	雲林縣	臺西鄉	和豐村	崙西段	PF1119	324	一般農業區	水利用地
2634	雲林縣	臺西鄉	和豐村	崙中段	PF1125	600	一般農業區	養殖用地
2635	雲林縣	臺西鄉	和豐村	崙中段	PF1125	891	一般農業區	水利用地
2636	雲林縣	臺西鄉	蚊港村	蚊港段	PF0452	710	一般農業區	交通用地
2637	雲林縣	臺西鄉	和豐村	崙中段	PF1125	723	一般農業區	水利用地
2638	雲林縣	臺西鄉	蚊港村	蚊港段	PF0452	147-163	一般農業區	養殖用地
2639	雲林縣	臺西鄉	和豐村	蚊興段	PF1133	432	一般農業區	養殖用地
2640	雲林縣	臺西鄉	和豐村	崙西段	PF1119	9	一般農業區	水利用地
2641	雲林縣	臺西鄉	永豐村	崙西段	PF1119	307	一般農業區	養殖用地
2642	雲林縣	臺西鄉	蚊港村	蚊港段	PF0452	534-1	一般農業區	農牧用地
2643	雲林縣	臺西鄉	永豐村	崙西段	PF1119	976	一般農業區	養殖用地
2644	雲林縣	臺西鄉	蚊港村	蚊港段	PF0452	861	一般農業區	養殖用地
2645	雲林縣	臺西鄉	和豐村	崙西段	PF1119	108	一般農業區	養殖用地
2646	雲林縣	臺西鄉	和豐村	崙西段	PF1119	84	一般農業區	養殖用地

2647	雲林縣	臺西鄉	蚊港村	蚊港段	PF0452	830	一般農業區	養殖用地
2648	雲林縣	臺西鄉	和豐村	蚊興段	PF1133	464	一般農業區	農牧用地
2649	雲林縣	臺西鄉	和豐村	崙中段	PF1125	620	一般農業區	養殖用地
2650	雲林縣	臺西鄉	和豐村	崙中段	PF1125	699	一般農業區	養殖用地
2651	雲林縣	臺西鄉	和豐村	崙西段	PF1119	229	一般農業區	甲種建築用地
2652	雲林縣	臺西鄉	和豐村	崙西段	PF1119	395	一般農業區	農牧用地
2653	雲林縣	臺西鄉	和豐村	崙西段	PF1119	666	一般農業區	水利用地
2654	雲林縣	臺西鄉	和豐村	蚊興段	PF1133	639	一般農業區	養殖用地
2655	雲林縣	臺西鄉	和豐村	崙西段	PF1119	388	一般農業區	水利用地
2656	雲林縣	臺西鄉	和豐村	崙中段	PF1125	574	一般農業區	農牧用地
2657	雲林縣	臺西鄉	蚊港村	蚊港段	PF0452	622-1	一般農業區	農牧用地
2658	雲林縣	臺西鄉	永豐村	崙中段	PF1125	1330	一般農業區	養殖用地
2659	雲林縣	臺西鄉	永豐村	崙中段	PF1125	1366	一般農業區	水利用地
2660	雲林縣	臺西鄉	永豐村	崙中段	PF1125	1329	一般農業區	養殖用地
2661	雲林縣	臺西鄉	永豐村	崙中段	PF1125	1270	一般農業區	農牧用地
2662	雲林縣	臺西鄉	和豐村	崙中段	PF1125	162	一般農業區	水利用地
2663	雲林縣	臺西鄉	和豐村	崙西段	PF1119	269	一般農業區	養殖用地
2664	雲林縣	臺西鄉	和豐村	崙西段	PF1119	554	一般農業區	農牧用地
2665	雲林縣	臺西鄉	和豐村	崙西段	PF1119	7	一般農業區	農牧用地
2666	雲林縣	臺西鄉	和豐村	蚊興段	PF1133	680	一般農業區	農牧用地
2667	雲林縣	臺西鄉	和豐村	蚊興段	PF1133	1229	一般農業區	養殖用地
2668	雲林縣	臺西鄉	和豐村	崙西段	PF1119	93	一般農業區	養殖用地
2669	雲林縣	臺西鄉	蚊港村	蚊港段	PF0452	709	一般農業區	水利用地
2670	雲林縣	臺西鄉	蚊港村	蚊港段	PF0452	524-2	一般農業區	養殖用地
2671	雲林縣	臺西鄉	永豐村	崙中段	PF1125	1276	一般農業區	農牧用地
2672	雲林縣	臺西鄉	和豐村	崙西段	PF1119	357	一般農業區	水利用地
2673	雲林縣	臺西鄉	蚊港村	蚊港段	PF0452	620	一般農業區	養殖用地
2674	雲林縣	臺西鄉	永豐村	崙中段	PF1125	1262	一般農業區	農牧用地
2675	雲林縣	臺西鄉	和豐村	崙中段	PF1125	455	一般農業區	水利用地
2676	雲林縣	臺西鄉	和豐村	崙西段	PF1119	625	一般農業區	養殖用地
2677	雲林縣	臺西鄉	和豐村	崙西段	PF1119	547	一般農業區	水利用地
2678	雲林縣	臺西鄉	永豐村	崙西段	PF1119	948	一般農業區	養殖用地
2679	雲林縣	臺西鄉	和豐村	崙中段	PF1125	408	一般農業區	養殖用地
2680	雲林縣	臺西鄉	蚊港村	蚊港段	PF0452	548-15	一般農業區	養殖用地
2681	雲林縣	臺西鄉	和豐村	蚊興段	PF1133	835	一般農業區	農牧用地
2682	雲林縣	臺西鄉	蚊港村	蚊興段	PF1133	370	一般農業區	養殖用地
2683	雲林縣	臺西鄉	永豐村	崙西段	PF1119	989	一般農業區	養殖用地
2684	雲林縣	臺西鄉	和豐村	蚊興段	PF1133	887	一般農業區	農牧用地
2685	雲林縣	臺西鄉	和豐村	崙中段	PF1125	880	一般農業區	農牧用地
2686	雲林縣	臺西鄉	蚊港村	蚊港段	PF0452	873	一般農業區	養殖用地
2687	雲林縣	臺西鄉	和豐村	崙中段	PF1125	86	一般農業區	水利用地
2688	雲林縣	臺西鄉	蚊港村	蚊港段	PF0452	580	一般農業區	養殖用地
2689	雲林縣	臺西鄉	和豐村	崙中段	PF1125	125	一般農業區	農牧用地
2690	雲林縣	臺西鄉	蚊港村	蚊港段	PF0452	147-194	一般農業區	農牧用地
2691	雲林縣	臺西鄉	永豐村	崙西段	PF1119	1008	一般農業區	養殖用地

2692	雲林縣	臺西鄉	和豐村	崙西段	PF1119	750	一般農業區	水利用地
2693	雲林縣	臺西鄉	永豐村	崙西段	PF1119	786	一般農業區	農牧用地
2694	雲林縣	臺西鄉	和豐村	蚊興段	PF1133	635	一般農業區	養殖用地
2695	雲林縣	臺西鄉	永豐村	崙中段	PF1125	1309	一般農業區	水利用地
2696	雲林縣	臺西鄉	和豐村	崙西段	PF1119	218	一般農業區	養殖用地
2697	雲林縣	臺西鄉	和豐村	崙中段	PF1125	684	一般農業區	養殖用地
2698	雲林縣	臺西鄉	和豐村	蚊興段	PF1133	1032	一般農業區	養殖用地
2699	雲林縣	臺西鄉	永豐村	崙西段	PF1119	758	一般農業區	養殖用地
2700	雲林縣	臺西鄉	和豐村	崙中段	PF1125	1033	一般農業區	交通用地
2701	雲林縣	臺西鄉	和豐村	崙中段	PF1125	557	一般農業區	養殖用地
2702	雲林縣	臺西鄉	和豐村	崙西段	PF1119	656	一般農業區	養殖用地
2703	雲林縣	臺西鄉	和豐村	蚊興段	PF1133	622	一般農業區	養殖用地
2704	雲林縣	臺西鄉	和豐村	崙中段	PF1125	183	一般農業區	農牧用地
2705	雲林縣	臺西鄉	蚊港村	蚊興段	PF1133	546	一般農業區	養殖用地
2706	雲林縣	臺西鄉	和豐村	蚊興段	PF1133	490-3	一般農業區	交通用地
2707	雲林縣	臺西鄉	和豐村	崙西段	PF1119	682	一般農業區	水利用地
2708	雲林縣	臺西鄉	蚊港村	蚊港段	PF0452	515	一般農業區	養殖用地
2709	雲林縣	臺西鄉	蚊港村	蚊港段	PF0452	721	一般農業區	養殖用地
2710	雲林縣	臺西鄉	和豐村	崙西段	PF1119	375-1	一般農業區	養殖用地
2711	雲林縣	臺西鄉	和豐村	蚊興段	PF1133	1089	一般農業區	農牧用地
2712	雲林縣	臺西鄉	和豐村	崙中段	PF1125	265	一般農業區	水利用地
2713	雲林縣	臺西鄉	和豐村	崙西段	PF1119	564-1	一般農業區	養殖用地
2714	雲林縣	臺西鄉	和豐村	蚊興段	PF1133	684	一般農業區	交通用地
2715	雲林縣	臺西鄉	和豐村	崙西段	PF1119	638	一般農業區	交通用地
2716	雲林縣	臺西鄉	和豐村	崙中段	PF1125	1026	一般農業區	養殖用地
2717	雲林縣	臺西鄉	和豐村	崙西段	PF1119	56	一般農業區	養殖用地
2718	雲林縣	臺西鄉	和豐村	蚊興段	PF1133	840	一般農業區	養殖用地
2719	雲林縣	臺西鄉	蚊港村	蚊港段	PF0452	796	一般農業區	農牧用地
2720	雲林縣	臺西鄉	和豐村	崙中段	PF1125	199	一般農業區	水利用地
2721	雲林縣	臺西鄉	永豐村	崙西段	PF1119	1017	一般農業區	養殖用地
2722	雲林縣	臺西鄉	永豐村	崙西段	PF1119	979	一般農業區	農牧用地
2723	雲林縣	臺西鄉	和豐村	崙中段	PF1125	275	一般農業區	農牧用地
2724	雲林縣	臺西鄉	和豐村	崙西段	PF1119	126	一般農業區	水利用地
2725	雲林縣	臺西鄉	和豐村	崙中段	PF1125	457	一般農業區	水利用地
2726	雲林縣	臺西鄉	蚊港村	蚊港段	PF0452	613	一般農業區	養殖用地
2727	雲林縣	臺西鄉	蚊港村	蚊港段	PF0452	147-157	一般農業區	農牧用地
2728	雲林縣	臺西鄉	和豐村	崙西段	PF1119	399	一般農業區	養殖用地
2729	雲林縣	臺西鄉	和豐村	崙中段	PF1125	430	一般農業區	農牧用地
2730	雲林縣	臺西鄉	蚊港村	蚊港段	PF0452	538	一般農業區	養殖用地
2731	雲林縣	臺西鄉	永豐村	崙西段	PF1119	1005	一般農業區	養殖用地
2732	雲林縣	臺西鄉	和豐村	蚊興段	PF1133	1116	一般農業區	農牧用地
2733	雲林縣	臺西鄉	和豐村	崙西段	PF1119	386	一般農業區	水利用地
2734	雲林縣	臺西鄉	蚊港村	蚊興段	PF1133	336	一般農業區	養殖用地
2735	雲林縣	臺西鄉	蚊港村	蚊興段	PF1133	343	一般農業區	養殖用地
2736	雲林縣	臺西鄉	和豐村	崙西段	PF1119	364	一般農業區	養殖用地

2737	雲林縣	臺西鄉	和豐村	崙西段	PF1119	454	一般農業區	養殖用地
2738	雲林縣	臺西鄉	和豐村	崙中段	PF1125	284	一般農業區	農牧用地
2739	雲林縣	臺西鄉	和豐村	蚊興段	PF1133	1067	一般農業區	農牧用地
2740	雲林縣	臺西鄉	和豐村	崙中段	PF1125	65	一般農業區	養殖用地
2741	雲林縣	臺西鄉	和豐村	蚊興段	PF1133	1164	一般農業區	農牧用地
2742	雲林縣	臺西鄉	蚊港村	蚊興段	PF1133	333	一般農業區	水利用地
2743	雲林縣	臺西鄉	和豐村	蚊興段	PF1133	453	一般農業區	農牧用地
2744	雲林縣	臺西鄉	蚊港村	蚊港段	PF0452	630-1	一般農業區	農牧用地
2745	雲林縣	臺西鄉	永豐村	崙西段	PF1119	956	一般農業區	養殖用地
2746	雲林縣	臺西鄉	永豐村	崙中段	PF1125	1278	一般農業區	農牧用地
2747	雲林縣	臺西鄉	蚊港村	蚊興段	PF1133	382	一般農業區	水利用地
2748	雲林縣	臺西鄉	和豐村	崙中段	PF1125	748	一般農業區	養殖用地
2749	雲林縣	臺西鄉	和豐村	崙中段	PF1125	104	一般農業區	農牧用地
2750	雲林縣	臺西鄉	和豐村	崙西段	PF1119	341	一般農業區	養殖用地
2751	雲林縣	臺西鄉	永豐村	崙中段	PF1125	1325	一般農業區	養殖用地
2752	雲林縣	臺西鄉	蚊港村	蚊港段	PF0452	627-1	一般農業區	農牧用地
2753	雲林縣	臺西鄉	和豐村	崙中段	PF1125	872	一般農業區	養殖用地
2754	雲林縣	臺西鄉	蚊港村	蚊港段	PF0452	147-190	一般農業區	農牧用地
2755	雲林縣	臺西鄉	和豐村	崙中段	PF1125	858	一般農業區	水利用地
2756	雲林縣	臺西鄉	蚊港村	蚊港段	PF0452	833	一般農業區	養殖用地
2757	雲林縣	臺西鄉	蚊港村	蚊港段	PF0452	738	一般農業區	養殖用地
2758	雲林縣	臺西鄉	和豐村	崙西段	PF1119	165	一般農業區	養殖用地
2759	雲林縣	臺西鄉	蚊港村	蚊港段	PF0452	671	一般農業區	養殖用地
2760	雲林縣	臺西鄉	永豐村	崙中段	PF1125	1345	一般農業區	農牧用地
2761	雲林縣	臺西鄉	和豐村	崙中段	PF1125	206	一般農業區	養殖用地
2762	雲林縣	臺西鄉	和豐村	蚊興段	PF1133	978	一般農業區	水利用地
2763	雲林縣	臺西鄉	蚊港村	蚊港段	PF0452	712	一般農業區	農牧用地
2764	雲林縣	臺西鄉	永豐村	崙西段	PF1119	970	一般農業區	養殖用地
2765	雲林縣	臺西鄉	和豐村	崙西段	PF1119	10	一般農業區	農牧用地
2766	雲林縣	臺西鄉	和豐村	蚊興段	PF1133	462	一般農業區	農牧用地
2767	雲林縣	臺西鄉	和豐村	崙西段	PF1119	486	一般農業區	養殖用地
2768	雲林縣	臺西鄉	蚊港村	蚊興段	PF1133	496	一般農業區	農牧用地
2769	雲林縣	臺西鄉	和豐村	崙西段	PF1119	259	一般農業區	養殖用地
2770	雲林縣	臺西鄉	蚊港村	蚊興段	PF1133	555	一般農業區	養殖用地
2771	雲林縣	臺西鄉	和豐村	崙中段	PF1125	844	一般農業區	養殖用地
2772	雲林縣	臺西鄉	和豐村	崙西段	PF1119	240	一般農業區	水利用地
2773	雲林縣	臺西鄉	和豐村	崙西段	PF1119	158	一般農業區	水利用地
2774	雲林縣	臺西鄉	蚊港村	蚊港段	PF0452	617-1	一般農業區	養殖用地
2775	雲林縣	臺西鄉	和豐村	蚊興段	PF1133	1231	一般農業區	水利用地
2776	雲林縣	臺西鄉	和豐村	崙中段	PF1125	454	一般農業區	養殖用地
2777	雲林縣	臺西鄉	和豐村	崙中段	PF1125	324	一般農業區	水利用地
2778	雲林縣	臺西鄉	蚊港村	蚊港段	PF0452	547-1	一般農業區	水利用地
2779	雲林縣	臺西鄉	和豐村	蚊興段	PF1133	1197	一般農業區	農牧用地
2780	雲林縣	臺西鄉	和豐村	崙西段	PF1119	823	一般農業區	農牧用地
2781	雲林縣	臺西鄉	和豐村	崙西段	PF1119	332	一般農業區	養殖用地

2782	雲林縣	臺西鄉	蚊港村	蚊港段	PF0452	535-3	一般農業區	交通用地
2783	雲林縣	臺西鄉	和豐村	崙西段	PF1119	57	一般農業區	養殖用地
2784	雲林縣	臺西鄉	和豐村	蚊興段	PF1133	633	一般農業區	養殖用地
2785	雲林縣	臺西鄉	和豐村	崙西段	PF1119	323	一般農業區	水利用地
2786	雲林縣	臺西鄉	蚊港村	蚊港段	PF0452	527-4	一般農業區	養殖用地
2787	雲林縣	臺西鄉	和豐村	崙中段	PF1125	448	一般農業區	養殖用地
2788	雲林縣	臺西鄉	蚊港村	蚊港段	PF0452	633-1	一般農業區	水利用地
2789	雲林縣	臺西鄉	和豐村	崙中段	PF1125	588	一般農業區	養殖用地
2790	雲林縣	臺西鄉	和豐村	崙西段	PF1119	580	一般農業區	養殖用地
2791	雲林縣	臺西鄉	和豐村	崙西段	PF1119	154	一般農業區	養殖用地
2792	雲林縣	臺西鄉	蚊港村	蚊港段	PF0452	527-7	一般農業區	農牧用地
2793	雲林縣	臺西鄉	永豐村	崙中段	PF1125	946	一般農業區	水利用地
2794	雲林縣	臺西鄉	永豐村	崙西段	PF1119	1014	一般農業區	養殖用地
2795	雲林縣	臺西鄉	和豐村	崙西段	PF1119	533	一般農業區	農牧用地
2796	雲林縣	臺西鄉	永豐村	崙中段	PF1125	1217	一般農業區	養殖用地
2797	雲林縣	臺西鄉	永豐村	崙中段	PF1125	1274	一般農業區	農牧用地
2798	雲林縣	臺西鄉	和豐村	崙西段	PF1119	819	一般農業區	水利用地
2799	雲林縣	臺西鄉	和豐村	崙中段	PF1125	179	一般農業區	水利用地
2800	雲林縣	臺西鄉	蚊港村	蚊港段	PF0452	563	一般農業區	養殖用地
2801	雲林縣	臺西鄉	和豐村	崙中段	PF1125	490	一般農業區	水利用地
2802	雲林縣	臺西鄉	蚊港村	蚊港段	PF0452	707	一般農業區	養殖用地
2803	雲林縣	臺西鄉	蚊港村	蚊港段	PF0452	698	一般農業區	養殖用地
2804	雲林縣	臺西鄉	蚊港村	蚊興段	PF1133	354	一般農業區	養殖用地
2805	雲林縣	臺西鄉	和豐村	崙西段	PF1119	645	一般農業區	農牧用地
2806	雲林縣	臺西鄉	和豐村	崙中段	PF1125	181	一般農業區	水利用地
2807	雲林縣	臺西鄉	蚊港村	蚊港段	PF0452	512	一般農業區	養殖用地
2808	雲林縣	臺西鄉	和豐村	崙西段	PF1119	830	一般農業區	養殖用地
2809	雲林縣	臺西鄉	和豐村	崙中段	PF1125	439	一般農業區	農牧用地
2810	雲林縣	臺西鄉	和豐村	崙中段	PF1125	612	一般農業區	養殖用地
2811	雲林縣	臺西鄉	和豐村	崙西段	PF1119	295	一般農業區	水利用地
2812	雲林縣	臺西鄉	和豐村	崙中段	PF1125	111	暫未編定	暫未編定
2813	雲林縣	臺西鄉	蚊港村	蚊港段	PF0452	612-1	一般農業區	養殖用地
2814	雲林縣	臺西鄉	蚊港村	蚊港段	PF0452	147-217	一般農業區	農牧用地
2815	雲林縣	臺西鄉	和豐村	崙西段	PF1119	639	一般農業區	交通用地
2816	雲林縣	臺西鄉	蚊港村	蚊港段	PF0452	147-169	一般農業區	農牧用地
2817	雲林縣	臺西鄉	和豐村	蚊興段	PF1133	429	一般農業區	水利用地
2818	雲林縣	臺西鄉	和豐村	崙西段	PF1119	192	一般農業區	養殖用地
2819	雲林縣	臺西鄉	永豐村	崙西段	PF1119	898	一般農業區	養殖用地
2820	雲林縣	臺西鄉	和豐村	崙西段	PF1119	487	一般農業區	農牧用地
2821	雲林縣	臺西鄉	和豐村	崙西段	PF1119	459	一般農業區	養殖用地
2822	雲林縣	臺西鄉	永豐村	崙中段	PF1125	1355	一般農業區	養殖用地
2823	雲林縣	臺西鄉	蚊港村	蚊港段	PF0452	499	一般農業區	養殖用地
2824	雲林縣	臺西鄉	蚊港村	蚊港段	PF0452	554-3	一般農業區	養殖用地
2825	雲林縣	臺西鄉	和豐村	崙西段	PF1119	274	一般農業區	養殖用地
2826	雲林縣	臺西鄉	蚊港村	蚊港段	PF0452	505	一般農業區	農牧用地

2827	雲林縣	臺西鄉	和豐村	崙西段	PF1119	747	一般農業區	養殖用地
2828	雲林縣	臺西鄉	和豐村	崙西段	PF1119	831	一般農業區	養殖用地
2829	雲林縣	臺西鄉	和豐村	崙西段	PF1119	155	一般農業區	養殖用地
2830	雲林縣	臺西鄉	和豐村	崙中段	PF1125	622	一般農業區	養殖用地
2831	雲林縣	臺西鄉	和豐村	崙中段	PF1125	363	一般農業區	水利用地
2832	雲林縣	臺西鄉	蚊港村	蚊港段	PF0452	523-6	一般農業區	養殖用地
2833	雲林縣	臺西鄉	和豐村	蚊興段	PF1133	842	一般農業區	養殖用地
2834	雲林縣	臺西鄉	蚊港村	蚊港段	PF0452	531	一般農業區	農牧用地
2835	雲林縣	臺西鄉	永豐村	崙中段	PF1125	1236	一般農業區	水利用地
2836	雲林縣	臺西鄉	蚊港村	蚊港段	PF0452	783-1	河川區	養殖用地
2837	雲林縣	臺西鄉	和豐村	崙西段	PF1119	244	一般農業區	養殖用地
2838	雲林縣	臺西鄉	和豐村	崙西段	PF1119	242	一般農業區	養殖用地
2839	雲林縣	臺西鄉	和豐村	蚊興段	PF1133	1128	一般農業區	農牧用地
2840	雲林縣	臺西鄉	和豐村	崙西段	PF1119	668	一般農業區	養殖用地
2841	雲林縣	臺西鄉	和豐村	崙西段	PF1119	1	一般農業區	農牧用地
2842	雲林縣	臺西鄉	和豐村	崙中段	PF1125	156	一般農業區	水利用地
2843	雲林縣	臺西鄉	和豐村	崙西段	PF1119	446	一般農業區	水利用地
2844	雲林縣	臺西鄉	永豐村	崙中段	PF1125	1299	一般農業區	農牧用地
2845	雲林縣	臺西鄉	和豐村	蚊興段	PF1133	1035	一般農業區	養殖用地
2846	雲林縣	臺西鄉	蚊港村	蚊興段	PF1133	381	一般農業區	養殖用地
2847	雲林縣	臺西鄉	和豐村	蚊興段	PF1133	1044	一般農業區	農牧用地
2848	雲林縣	臺西鄉	和豐村	蚊興段	PF1133	1185	一般農業區	水利用地
2849	雲林縣	臺西鄉	和豐村	崙西段	PF1119	525	一般農業區	養殖用地
2850	雲林縣	臺西鄉	蚊港村	蚊港段	PF0452	607	一般農業區	交通用地
2851	雲林縣	臺西鄉	和豐村	崙中段	PF1125	611	一般農業區	農牧用地
2852	雲林縣	臺西鄉	和豐村	蚊興段	PF1133	484	一般農業區	交通用地
2853	雲林縣	臺西鄉	和豐村	蚊興段	PF1133	1100	一般農業區	農牧用地
2854	雲林縣	臺西鄉	蚊港村	蚊港段	PF0452	635-1	一般農業區	養殖用地
2855	雲林縣	臺西鄉	和豐村	崙西段	PF1119	411	一般農業區	養殖用地
2856	雲林縣	臺西鄉	和豐村	崙西段	PF1119	250	一般農業區	養殖用地
2857	雲林縣	臺西鄉	和豐村	崙西段	PF1119	15	一般農業區	農牧用地
2858	雲林縣	臺西鄉	和豐村	蚊興段	PF1133	927	一般農業區	農牧用地
2859	雲林縣	臺西鄉	永豐村	崙中段	PF1125	1349	一般農業區	養殖用地
2860	雲林縣	臺西鄉	和豐村	崙西段	PF1119	549	一般農業區	水利用地
2861	雲林縣	臺西鄉	和豐村	崙中段	PF1125	711	一般農業區	養殖用地
2862	雲林縣	臺西鄉	蚊港村	蚊興段	PF1133	358	一般農業區	養殖用地
2863	雲林縣	臺西鄉	蚊港村	蚊港段	PF0452	519-6	一般農業區	養殖用地
2864	雲林縣	臺西鄉	蚊港村	蚊港段	PF0452	751	一般農業區	交通用地
2865	雲林縣	臺西鄉	蚊港村	蚊興段	PF1133	367-1	一般農業區	養殖用地
2866	雲林縣	臺西鄉	永豐村	崙西段	PF1119	900	一般農業區	養殖用地
2867	雲林縣	臺西鄉	永豐村	崙西段	PF1119	995	一般農業區	養殖用地
2868	雲林縣	臺西鄉	和豐村	蚊興段	PF1133	1105	一般農業區	農牧用地
2869	雲林縣	臺西鄉	蚊港村	蚊港段	PF0452	842-1	暫未編定	暫未編定
2870	雲林縣	臺西鄉	和豐村	崙西段	PF1119	358	一般農業區	養殖用地
2871	雲林縣	臺西鄉	蚊港村	蚊港段	PF0452	518-6	一般農業區	養殖用地

2872	雲林縣	臺西鄉	蚊港村	蚊興段	PF1133	321	一般農業區	養殖用地
2873	雲林縣	臺西鄉	和豐村	崙西段	PF1119	231	一般農業區	養殖用地
2874	雲林縣	臺西鄉	和豐村	蚊興段	PF1133	1172	一般農業區	養殖用地
2875	雲林縣	臺西鄉	蚊港村	蚊港段	PF0452	725	一般農業區	農牧用地
2876	雲林縣	臺西鄉	蚊港村	蚊興段	PF1133	569	一般農業區	養殖用地
2877	雲林縣	臺西鄉	永豐村	崙西段	PF1119	887	一般農業區	水利用地
2878	雲林縣	臺西鄉	蚊港村	蚊港段	PF0452	784	一般農業區	養殖用地
2879	雲林縣	臺西鄉	和豐村	蚊興段	PF1133	1120	一般農業區	農牧用地
2880	雲林縣	臺西鄉	蚊港村	蚊港段	PF0452	675	一般農業區	養殖用地
2881	雲林縣	臺西鄉	和豐村	崙西段	PF1119	96	一般農業區	水利用地
2882	雲林縣	臺西鄉	蚊港村	蚊興段	PF1133	318	一般農業區	養殖用地
2883	雲林縣	臺西鄉	和豐村	蚊興段	PF1133	566	一般農業區	水利用地
2884	雲林縣	臺西鄉	和豐村	崙中段	PF1125	207	一般農業區	水利用地
2885	雲林縣	臺西鄉	和豐村	蚊興段	PF1133	625	一般農業區	養殖用地
2886	雲林縣	臺西鄉	和豐村	崙西段	PF1119	174	一般農業區	水利用地
2887	雲林縣	臺西鄉	永豐村	崙中段	PF1125	993	一般農業區	農牧用地
2888	雲林縣	臺西鄉	蚊港村	蚊港段	PF0452	562	一般農業區	養殖用地
2889	雲林縣	臺西鄉	和豐村	崙中段	PF1125	360	一般農業區	墳墓用地
2890	雲林縣	臺西鄉	和豐村	蚊興段	PF1133	1135	一般農業區	農牧用地
2891	雲林縣	臺西鄉	和豐村	崙中段	PF1125	114	一般農業區	農牧用地
2892	雲林縣	臺西鄉	和豐村	蚊興段	PF1133	1174	一般農業區	農牧用地
2893	雲林縣	臺西鄉	蚊港村	蚊港段	PF0452	549	一般農業區	養殖用地
2894	雲林縣	臺西鄉	蚊港村	蚊港段	PF0452	683-1	一般農業區	養殖用地
2895	雲林縣	臺西鄉	永豐村	崙西段	PF1119	876	一般農業區	養殖用地
2896	雲林縣	臺西鄉	蚊港村	蚊港段	PF0452	550	一般農業區	養殖用地
2897	雲林縣	臺西鄉	永豐村	崙西段	PF1119	305	一般農業區	水利用地
2898	雲林縣	臺西鄉	和豐村	崙中段	PF1125	823	一般農業區	養殖用地
2899	雲林縣	臺西鄉	永豐村	崙中段	PF1125	982	一般農業區	農牧用地
2900	雲林縣	臺西鄉	永豐村	崙西段	PF1119	933	一般農業區	養殖用地
2901	雲林縣	臺西鄉	蚊港村	蚊港段	PF0452	879	一般農業區	養殖用地
2902	雲林縣	臺西鄉	和豐村	崙西段	PF1119	223	一般農業區	甲種建築用地
2903	雲林縣	臺西鄉	和豐村	崙中段	PF1125	658	一般農業區	養殖用地
2904	雲林縣	臺西鄉	蚊港村	蚊港段	PF0452	537	一般農業區	養殖用地
2905	雲林縣	臺西鄉	和豐村	崙中段	PF1125	447	一般農業區	養殖用地
2906	雲林縣	臺西鄉	和豐村	崙中段	PF1125	25	一般農業區	農牧用地
2907	雲林縣	臺西鄉	蚊港村	蚊港段	PF0452	583	一般農業區	養殖用地
2908	雲林縣	臺西鄉	蚊港村	蚊港段	PF0452	498	一般農業區	養殖用地
2909	雲林縣	臺西鄉	和豐村	崙中段	PF1125	95	一般農業區	養殖用地
2910	雲林縣	臺西鄉	和豐村	崙西段	PF1119	253	一般農業區	養殖用地
2911	雲林縣	臺西鄉	和豐村	崙西段	PF1119	497	一般農業區	養殖用地
2912	雲林縣	臺西鄉	和豐村	蚊興段	PF1133	493-1	一般農業區	農牧用地
2913	雲林縣	臺西鄉	和豐村	蚊興段	PF1133	1154	一般農業區	水利用地
2914	雲林縣	臺西鄉	和豐村	崙中段	PF1125	126	一般農業區	農牧用地
2915	雲林縣	臺西鄉	和豐村	崙中段	PF1125	191	一般農業區	水利用地
2916	雲林縣	臺西鄉	和豐村	崙中段	PF1125	897	一般農業區	水利用地

2917	雲林縣	臺西鄉	和豐村	崙中段	PF1125	119	一般農業區	農牧用地
2918	雲林縣	臺西鄉	和豐村	崙西段	PF1119	449	一般農業區	養殖用地
2919	雲林縣	臺西鄉	蚊港村	蚊港段	PF0452	545-5	一般農業區	養殖用地
2920	雲林縣	臺西鄉	蚊港村	蚊港段	PF0452	895	一般農業區	養殖用地
2921	雲林縣	臺西鄉	永豐村	崙中段	PF1125	1224	一般農業區	養殖用地
2922	雲林縣	臺西鄉	和豐村	崙中段	PF1125	681	一般農業區	養殖用地
2923	雲林縣	臺西鄉	永豐村	崙中段	PF1125	974	一般農業區	養殖用地
2924	雲林縣	臺西鄉	和豐村	崙西段	PF1119	272	一般農業區	養殖用地
2925	雲林縣	臺西鄉	和豐村	崙中段	PF1125	472	一般農業區	養殖用地
2926	雲林縣	臺西鄉	永豐村	崙西段	PF1119	868	一般農業區	養殖用地
2927	雲林縣	臺西鄉	蚊港村	蚊興段	PF1133	386	一般農業區	農牧用地
2928	雲林縣	臺西鄉	永豐村	崙中段	PF1125	947	一般農業區	農牧用地
2929	雲林縣	臺西鄉	和豐村	崙西段	PF1119	378	一般農業區	養殖用地
2930	雲林縣	臺西鄉	蚊港村	蚊興段	PF1133	528	一般農業區	養殖用地
2931	雲林縣	臺西鄉	永豐村	崙西段	PF1119	928	一般農業區	養殖用地
2932	雲林縣	臺西鄉	和豐村	蚊興段	PF1133	1159	一般農業區	交通用地
2933	雲林縣	臺西鄉	蚊港村	蚊興段	PF1133	311	一般農業區	養殖用地
2934	雲林縣	臺西鄉	蚊港村	蚊興段	PF1133	410	一般農業區	養殖用地
2935	雲林縣	臺西鄉	和豐村	崙西段	PF1119	221	一般農業區	甲種建築用地
2936	雲林縣	臺西鄉	和豐村	崙西段	PF1119	129	一般農業區	養殖用地
2937	雲林縣	臺西鄉	和豐村	崙西段	PF1119	194	一般農業區	養殖用地
2938	雲林縣	臺西鄉	和豐村	崙西段	PF1119	516	一般農業區	水利用地
2939	雲林縣	臺西鄉	和豐村	崙西段	PF1119	622	一般農業區	養殖用地
2940	雲林縣	臺西鄉	和豐村	蚊興段	PF1133	1143	一般農業區	水利用地
2941	雲林縣	臺西鄉	和豐村	崙中段	PF1125	559	一般農業區	養殖用地
2942	雲林縣	臺西鄉	蚊港村	蚊興段	PF1133	323	一般農業區	交通用地
2943	雲林縣	臺西鄉	和豐村	蚊興段	PF1133	1158	一般農業區	養殖用地
2944	雲林縣	臺西鄉	和豐村	崙西段	PF1119	167	一般農業區	養殖用地
2945	雲林縣	臺西鄉	和豐村	崙西段	PF1119	197-2	一般農業區	養殖用地
2946	雲林縣	臺西鄉	和豐村	崙中段	PF1125	800	一般農業區	水利用地
2947	雲林縣	臺西鄉	和豐村	崙中段	PF1125	694	一般農業區	水利用地
2948	雲林縣	臺西鄉	蚊港村	蚊興段	PF1133	347	一般農業區	水利用地
2949	雲林縣	臺西鄉	和豐村	崙中段	PF1125	337	一般農業區	水利用地
2950	雲林縣	臺西鄉	和豐村	崙西段	PF1119	267	一般農業區	養殖用地
2951	雲林縣	臺西鄉	蚊港村	蚊港段	PF0452	881	一般農業區	養殖用地
2952	雲林縣	臺西鄉	和豐村	崙中段	PF1125	643	一般農業區	養殖用地
2953	雲林縣	臺西鄉	蚊港村	蚊港段	PF0452	600	一般農業區	養殖用地
2954	雲林縣	臺西鄉	永豐村	崙中段	PF1125	1271	一般農業區	農牧用地
2955	雲林縣	臺西鄉	永豐村	崙中段	PF1125	1316	一般農業區	水利用地
2956	雲林縣	臺西鄉	和豐村	崙中段	PF1125	492	一般農業區	養殖用地
2957	雲林縣	臺西鄉	和豐村	蚊興段	PF1133	905	一般農業區	水利用地
2958	雲林縣	臺西鄉	和豐村	崙中段	PF1125	587	一般農業區	養殖用地
2959	雲林縣	臺西鄉	和豐村	崙西段	PF1119	42	一般農業區	養殖用地
2960	雲林縣	臺西鄉	和豐村	崙西段	PF1119	829	一般農業區	交通用地
2961	雲林縣	臺西鄉	和豐村	崙西段	PF1119	561	一般農業區	養殖用地

2962	雲林縣	臺西鄉	蚊港村	蚊興段	PF1133	508	一般農業區	養殖用地
2963	雲林縣	臺西鄉	和豐村	崙西段	PF1119	200	一般農業區	養殖用地
2964	雲林縣	臺西鄉	和豐村	崙西段	PF1119	514	一般農業區	養殖用地
2965	雲林縣	臺西鄉	和豐村	崙中段	PF1125	696	一般農業區	養殖用地
2966	雲林縣	臺西鄉	和豐村	蚊興段	PF1133	957	一般農業區	農牧用地
2967	雲林縣	臺西鄉	和豐村	崙中段	PF1125	735	一般農業區	養殖用地
2968	雲林縣	臺西鄉	和豐村	崙西段	PF1119	624	一般農業區	養殖用地
2969	雲林縣	臺西鄉	和豐村	崙中段	PF1125	63	一般農業區	養殖用地
2970	雲林縣	臺西鄉	和豐村	崙中段	PF1125	817	一般農業區	養殖用地
2971	雲林縣	臺西鄉	和豐村	蚊興段	PF1133	1141	一般農業區	農牧用地
2972	雲林縣	臺西鄉	和豐村	崙中段	PF1125	577	一般農業區	農牧用地
2973	雲林縣	臺西鄉	和豐村	蚊興段	PF1133	786	一般農業區	水利用地
2974	雲林縣	臺西鄉	和豐村	蚊興段	PF1133	1090	一般農業區	農牧用地
2975	雲林縣	臺西鄉	永豐村	崙西段	PF1119	965	一般農業區	養殖用地
2976	雲林縣	臺西鄉	蚊港村	蚊港段	PF0452	701-1	一般農業區	水利用地
2977	雲林縣	臺西鄉	和豐村	崙西段	PF1119	571	一般農業區	養殖用地
2978	雲林縣	臺西鄉	和豐村	崙中段	PF1125	339	一般農業區	水利用地
2979	雲林縣	臺西鄉	蚊港村	蚊港段	PF0452	534	一般農業區	農牧用地
2980	雲林縣	臺西鄉	永豐村	崙中段	PF1125	1346	一般農業區	農牧用地
2981	雲林縣	臺西鄉	和豐村	崙中段	PF1125	80	一般農業區	水利用地
2982	雲林縣	臺西鄉	永豐村	崙中段	PF1125	1322	一般農業區	養殖用地
2983	雲林縣	臺西鄉	蚊港村	蚊港段	PF0452	819	一般農業區	養殖用地
2984	雲林縣	臺西鄉	和豐村	崙西段	PF1119	247	一般農業區	養殖用地
2985	雲林縣	臺西鄉	和豐村	蚊興段	PF1133	724	一般農業區	農牧用地
2986	雲林縣	臺西鄉	蚊港村	蚊興段	PF1133	575	一般農業區	養殖用地
2987	雲林縣	臺西鄉	和豐村	崙西段	PF1119	695	一般農業區	農牧用地
2988	雲林縣	臺西鄉	和豐村	崙西段	PF1119	611	一般農業區	農牧用地
2989	雲林縣	臺西鄉	和豐村	蚊興段	PF1133	877	一般農業區	養殖用地
2990	雲林縣	臺西鄉	永豐村	崙中段	PF1125	966	一般農業區	養殖用地
2991	雲林縣	臺西鄉	蚊港村	蚊港段	PF0452	720	一般農業區	養殖用地
2992	雲林縣	臺西鄉	和豐村	蚊興段	PF1133	1072	一般農業區	養殖用地
2993	雲林縣	臺西鄉	永豐村	崙中段	PF1125	1240	一般農業區	水利用地
2994	雲林縣	臺西鄉	和豐村	崙中段	PF1125	636	一般農業區	養殖用地
2995	雲林縣	臺西鄉	和豐村	蚊興段	PF1133	730	一般農業區	農牧用地
2996	雲林縣	臺西鄉	和豐村	蚊興段	PF1133	733	一般農業區	農牧用地
2997	雲林縣	臺西鄉	和豐村	崙西段	PF1119	532	一般農業區	養殖用地
2998	雲林縣	臺西鄉	和豐村	崙中段	PF1125	276	一般農業區	交通用地
2999	雲林縣	臺西鄉	和豐村	崙中段	PF1125	701	一般農業區	養殖用地
3000	雲林縣	臺西鄉	和豐村	崙西段	PF1119	493	一般農業區	農牧用地
3001	雲林縣	臺西鄉	和豐村	崙西段	PF1119	632	一般農業區	養殖用地
3002	雲林縣	臺西鄉	和豐村	崙西段	PF1119	372	一般農業區	養殖用地
3003	雲林縣	臺西鄉	和豐村	蚊興段	PF1133	982	一般農業區	農牧用地
3004	雲林縣	臺西鄉	和豐村	崙西段	PF1119	489	一般農業區	農牧用地
3005	雲林縣	臺西鄉	和豐村	崙中段	PF1125	433	一般農業區	農牧用地
3006	雲林縣	臺西鄉	蚊港村	蚊港段	PF0452	860	一般農業區	養殖用地

3007	雲林縣	臺西鄉	和豐村	崙西段	PF1119	226	一般農業區	養殖用地
3008	雲林縣	臺西鄉	蚊港村	蚊港段	PF0452	609	一般農業區	養殖用地
3009	雲林縣	臺西鄉	和豐村	崙中段	PF1125	397	一般農業區	養殖用地
3010	雲林縣	臺西鄉	和豐村	蚊興段	PF1133	1219	一般農業區	農牧用地
3011	雲林縣	臺西鄉	和豐村	蚊興段	PF1133	1223	一般農業區	養殖用地
3012	雲林縣	臺西鄉	和豐村	崙中段	PF1125	121	一般農業區	農牧用地
3013	雲林縣	臺西鄉	和豐村	崙西段	PF1119	472	一般農業區	農牧用地
3014	雲林縣	臺西鄉	蚊港村	蚊港段	PF0452	704	一般農業區	養殖用地
3015	雲林縣	臺西鄉	蚊港村	蚊港段	PF0452	512-1	一般農業區	養殖用地
3016	雲林縣	臺西鄉	永豐村	崙西段	PF1119	789	一般農業區	養殖用地
3017	雲林縣	臺西鄉	和豐村	崙中段	PF1125	385	一般農業區	養殖用地
3018	雲林縣	臺西鄉	永豐村	崙西段	PF1119	992	一般農業區	養殖用地
3019	雲林縣	臺西鄉	和豐村	崙西段	PF1119	189-1	一般農業區	養殖用地
3020	雲林縣	臺西鄉	和豐村	蚊興段	PF1133	640	一般農業區	養殖用地
3021	雲林縣	臺西鄉	和豐村	崙中段	PF1125	418	一般農業區	水利用地
3022	雲林縣	臺西鄉	蚊港村	蚊港段	PF0452	531-1	一般農業區	農牧用地
3023	雲林縣	臺西鄉	永豐村	崙西段	PF1119	803	一般農業區	交通用地
3024	雲林縣	臺西鄉	和豐村	蚊興段	PF1133	1086	一般農業區	農牧用地
3025	雲林縣	臺西鄉	和豐村	崙中段	PF1125	564	一般農業區	養殖用地
3026	雲林縣	臺西鄉	和豐村	崙西段	PF1119	246	一般農業區	養殖用地
3027	雲林縣	臺西鄉	和豐村	崙西段	PF1119	677	一般農業區	養殖用地
3028	雲林縣	臺西鄉	和豐村	崙西段	PF1119	125	一般農業區	水利用地
3029	雲林縣	臺西鄉	和豐村	蚊興段	PF1133	951	一般農業區	農牧用地
3030	雲林縣	臺西鄉	和豐村	蚊興段	PF1133	449	一般農業區	農牧用地
3031	雲林縣	臺西鄉	和豐村	崙西段	PF1119	623	一般農業區	養殖用地
3032	雲林縣	臺西鄉	蚊港村	蚊港段	PF0452	876	一般農業區	養殖用地
3033	雲林縣	臺西鄉	和豐村	崙西段	PF1119	566	一般農業區	養殖用地
3034	雲林縣	臺西鄉	永豐村	崙中段	PF1125	1268	一般農業區	農牧用地
3035	雲林縣	臺西鄉	和豐村	蚊興段	PF1133	1077	一般農業區	農牧用地
3036	雲林縣	臺西鄉	蚊港村	蚊港段	PF0452	798	一般農業區	農牧用地
3037	雲林縣	臺西鄉	和豐村	崙中段	PF1125	32	一般農業區	水利用地
3038	雲林縣	臺西鄉	和豐村	崙中段	PF1125	678	一般農業區	農牧用地
3039	雲林縣	臺西鄉	和豐村	崙西段	PF1119	183	一般農業區	養殖用地
3040	雲林縣	臺西鄉	蚊港村	蚊港段	PF0452	589	一般農業區	養殖用地
3041	雲林縣	臺西鄉	永豐村	崙西段	PF1119	1004	一般農業區	養殖用地
3042	雲林縣	臺西鄉	和豐村	蚊興段	PF1133	1084	一般農業區	農牧用地
3043	雲林縣	臺西鄉	和豐村	崙西段	PF1119	706	一般農業區	水利用地
3044	雲林縣	臺西鄉	和豐村	崙西段	PF1119	46	一般農業區	養殖用地
3045	雲林縣	臺西鄉	蚊港村	蚊港段	PF0452	494	一般農業區	農牧用地
3046	雲林縣	臺西鄉	永豐村	崙西段	PF1119	908	一般農業區	養殖用地
3047	雲林縣	臺西鄉	和豐村	崙中段	PF1125	172	一般農業區	養殖用地
3048	雲林縣	臺西鄉	和豐村	崙中段	PF1125	200	一般農業區	養殖用地
3049	雲林縣	臺西鄉	永豐村	崙中段	PF1125	1312	一般農業區	農牧用地
3050	雲林縣	臺西鄉	永豐村	崙中段	PF1125	958	一般農業區	農牧用地
3051	雲林縣	臺西鄉	和豐村	蚊興段	PF1133	991	一般農業區	水利用地

3052	雲林縣	臺西鄉	和豐村	蚊興段	PF1133	981	一般農業區	農牧用地
3053	雲林縣	臺西鄉	和豐村	崙西段	PF1119	328	一般農業區	水利用地
3054	雲林縣	臺西鄉	蚊港村	蚊港段	PF0452	739	一般農業區	養殖用地
3055	雲林縣	臺西鄉	和豐村	崙中段	PF1125	338	一般農業區	農牧用地
3056	雲林縣	臺西鄉	和豐村	崙西段	PF1119	615	一般農業區	養殖用地
3057	雲林縣	臺西鄉	蚊港村	蚊興段	PF1133	470	一般農業區	養殖用地
3058	雲林縣	臺西鄉	和豐村	崙西段	PF1119	104	一般農業區	養殖用地
3059	雲林縣	臺西鄉	蚊港村	蚊港段	PF0452	548-2	一般農業區	養殖用地
3060	雲林縣	臺西鄉	蚊港村	蚊港段	PF0452	528	一般農業區	水利用地
3061	雲林縣	臺西鄉	和豐村	崙中段	PF1125	529	一般農業區	養殖用地
3062	雲林縣	臺西鄉	和豐村	崙中段	PF1125	909	一般農業區	農牧用地
3063	雲林縣	臺西鄉	和豐村	蚊興段	PF1133	936	一般農業區	水利用地
3064	雲林縣	臺西鄉	蚊港村	蚊港段	PF0452	822	一般農業區	養殖用地
3065	雲林縣	臺西鄉	和豐村	崙中段	PF1125	1038	一般農業區	養殖用地
3066	雲林縣	臺西鄉	蚊港村	蚊港段	PF0452	147-189	一般農業區	農牧用地
3067	雲林縣	臺西鄉	蚊港村	蚊港段	PF0452	748	一般農業區	農牧用地
3068	雲林縣	臺西鄉	和豐村	蚊興段	PF1133	479	一般農業區	農牧用地
3069	雲林縣	臺西鄉	和豐村	崙中段	PF1125	639	一般農業區	農牧用地
3070	雲林縣	臺西鄉	和豐村	崙西段	PF1119	726-1	一般農業區	農牧用地
3071	雲林縣	臺西鄉	和豐村	崙中段	PF1125	431	一般農業區	農牧用地
3072	雲林縣	臺西鄉	和豐村	崙中段	PF1125	710	一般農業區	養殖用地
3073	雲林縣	臺西鄉	和豐村	崙西段	PF1119	404	一般農業區	農牧用地
3074	雲林縣	臺西鄉	蚊港村	蚊興段	PF1133	584	一般農業區	養殖用地
3075	雲林縣	臺西鄉	和豐村	蚊興段	PF1133	457-6	一般農業區	農牧用地
3076	雲林縣	臺西鄉	和豐村	崙中段	PF1125	554	一般農業區	農牧用地
3077	雲林縣	臺西鄉	和豐村	蚊興段	PF1133	1117	一般農業區	農牧用地
3078	雲林縣	臺西鄉	蚊港村	蚊港段	PF0452	679-1	一般農業區	水利用地
3079	雲林縣	臺西鄉	和豐村	崙中段	PF1125	807	一般農業區	養殖用地
3080	雲林縣	臺西鄉	和豐村	蚊興段	PF1133	1194	一般農業區	水利用地
3081	雲林縣	臺西鄉	和豐村	崙西段	PF1119	573	一般農業區	養殖用地
3082	雲林縣	臺西鄉	和豐村	崙西段	PF1119	309	一般農業區	養殖用地
3083	雲林縣	臺西鄉	和豐村	崙中段	PF1125	361	一般農業區	墳墓用地
3084	雲林縣	臺西鄉	和豐村	崙中段	PF1125	331	一般農業區	水利用地
3085	雲林縣	臺西鄉	永豐村	台興段	PF0453	9999-669	暫未編定	暫未編定
3086	雲林縣	臺西鄉	和豐村	蚊興段	PF1133	1064	一般農業區	養殖用地
3087	雲林縣	臺西鄉	蚊港村	蚊興段	PF1133	560	一般農業區	養殖用地
3088	雲林縣	臺西鄉	永豐村	崙中段	PF1125	1362	一般農業區	養殖用地
3089	雲林縣	臺西鄉	和豐村	崙中段	PF1125	780	一般農業區	水利用地
3090	雲林縣	臺西鄉	蚊港村	蚊興段	PF1133	375-1	一般農業區	交通用地
3091	雲林縣	臺西鄉	永豐村	崙西段	PF1119	760	一般農業區	養殖用地
3092	雲林縣	臺西鄉	蚊港村	蚊港段	PF0452	554-4	一般農業區	養殖用地
3093	雲林縣	臺西鄉	蚊港村	蚊港段	PF0452	832-1	一般農業區	養殖用地
3094	雲林縣	臺西鄉	和豐村	崙中段	PF1125	634	一般農業區	養殖用地
3095	雲林縣	臺西鄉	蚊港村	蚊港段	PF0452	735	一般農業區	農牧用地
3096	雲林縣	臺西鄉	和豐村	蚊興段	PF1133	475	一般農業區	農牧用地

3097	雲林縣	臺西鄉	蚊港村	蚊港段	PF0452	147-202	一般農業區	養殖用地
3098	雲林縣	臺西鄉	和豐村	蚊興段	PF1133	1215	一般農業區	養殖用地
3099	雲林縣	臺西鄉	永豐村	崙中段	PF1125	965	一般農業區	農牧用地
3100	雲林縣	臺西鄉	和豐村	崙中段	PF1125	112	一般農業區	農牧用地
3101	雲林縣	臺西鄉	永豐村	崙西段	PF1119	899	一般農業區	養殖用地
3102	雲林縣	臺西鄉	和豐村	崙西段	PF1119	255	一般農業區	養殖用地
3103	雲林縣	臺西鄉	蚊港村	蚊港段	PF0452	147-192	一般農業區	農牧用地
3104	雲林縣	臺西鄉	和豐村	蚊興段	PF1133	1085	一般農業區	農牧用地
3105	雲林縣	臺西鄉	永豐村	崙西段	PF1119	954	一般農業區	養殖用地
3106	雲林縣	臺西鄉	永豐村	崙中段	PF1125	1277	一般農業區	水利用地
3107	雲林縣	臺西鄉	和豐村	崙西段	PF1119	826-2	一般農業區	養殖用地
3108	雲林縣	臺西鄉	和豐村	崙中段	PF1125	839	一般農業區	水利用地
3109	雲林縣	臺西鄉	蚊港村	蚊港段	PF0452	533-1	一般農業區	農牧用地
3110	雲林縣	臺西鄉	和豐村	崙西段	PF1119	601	一般農業區	養殖用地
3111	雲林縣	臺西鄉	和豐村	崙西段	PF1119	179	一般農業區	養殖用地
3112	雲林縣	臺西鄉	和豐村	崙中段	PF1125	745	一般農業區	交通用地
3113	雲林縣	臺西鄉	和豐村	崙西段	PF1119	725	一般農業區	水利用地
3114	雲林縣	臺西鄉	蚊港村	蚊港段	PF0452	147-166	一般農業區	水利用地
3115	雲林縣	臺西鄉	和豐村	蚊興段	PF1133	922	一般農業區	農牧用地
3116	雲林縣	臺西鄉	和豐村	崙西段	PF1119	680	一般農業區	養殖用地
3117	雲林縣	臺西鄉	和豐村	蚊興段	PF1133	728	一般農業區	交通用地
3118	雲林縣	臺西鄉	和豐村	崙西段	PF1119	658	一般農業區	養殖用地
3119	雲林縣	臺西鄉	蚊港村	蚊興段	PF1133	585	一般農業區	養殖用地
3120	雲林縣	臺西鄉	和豐村	蚊興段	PF1133	467	一般農業區	農牧用地
3121	雲林縣	臺西鄉	和豐村	崙中段	PF1125	143	一般農業區	水利用地
3122	雲林縣	臺西鄉	蚊港村	蚊港段	PF0452	628	一般農業區	農牧用地
3123	雲林縣	臺西鄉	和豐村	崙中段	PF1125	671	一般農業區	養殖用地
3124	雲林縣	臺西鄉	永豐村	崙西段	PF1119	952	一般農業區	養殖用地
3125	雲林縣	臺西鄉	和豐村	崙中段	PF1125	465	一般農業區	養殖用地
3126	雲林縣	臺西鄉	蚊港村	蚊港段	PF0452	527-5	一般農業區	交通用地
3127	雲林縣	臺西鄉	和豐村	崙中段	PF1125	184	一般農業區	養殖用地
3128	雲林縣	臺西鄉	和豐村	崙西段	PF1119	278	一般農業區	養殖用地
3129	雲林縣	臺西鄉	和豐村	崙中段	PF1125	653	一般農業區	交通用地
3130	雲林縣	臺西鄉	蚊港村	蚊港段	PF0452	617-2	一般農業區	交通用地
3131	雲林縣	臺西鄉	和豐村	崙中段	PF1125	247	一般農業區	農牧用地
3132	雲林縣	臺西鄉	和豐村	蚊興段	PF1133	988	一般農業區	農牧用地
3133	雲林縣	臺西鄉	蚊港村	蚊興段	PF1133	406	一般農業區	墳墓用地
3134	雲林縣	臺西鄉	和豐村	崙中段	PF1125	598	一般農業區	水利用地
3135	雲林縣	臺西鄉	永豐村	崙中段	PF1125	1005	一般農業區	養殖用地
3136	雲林縣	臺西鄉	和豐村	崙中段	PF1125	424	一般農業區	水利用地
3137	雲林縣	臺西鄉	永豐村	崙西段	PF1119	1009	一般農業區	養殖用地
3138	雲林縣	臺西鄉	蚊港村	蚊興段	PF1133	562	一般農業區	養殖用地
3139	雲林縣	臺西鄉	和豐村	崙中段	PF1125	665	一般農業區	養殖用地
3140	雲林縣	臺西鄉	永豐村	崙西段	PF1119	804	一般農業區	交通用地
3141	雲林縣	臺西鄉	和豐村	崙西段	PF1119	262	一般農業區	養殖用地

3142	雲林縣	臺西鄉	蚊港村	蚊港段	PF0452	784-1	一般農業區	養殖用地
3143	雲林縣	臺西鄉	和豐村	崙西段	PF1119	389	一般農業區	水利用地
3144	雲林縣	臺西鄉	和豐村	崙中段	PF1125	528	一般農業區	水利用地
3145	雲林縣	臺西鄉	蚊港村	蚊興段	PF1133	359	一般農業區	養殖用地
3146	雲林縣	臺西鄉	蚊港村	蚊興段	PF1133	472	一般農業區	養殖用地
3147	雲林縣	臺西鄉	蚊港村	蚊港段	PF0452	604	一般農業區	養殖用地
3148	雲林縣	臺西鄉	永豐村	崙中段	PF1125	1290	一般農業區	農牧用地
3149	雲林縣	臺西鄉	蚊港村	蚊港段	PF0452	544	一般農業區	養殖用地
3150	雲林縣	臺西鄉	和豐村	崙中段	PF1125	292	一般農業區	水利用地
3151	雲林縣	臺西鄉	和豐村	崙西段	PF1119	406	一般農業區	養殖用地
3152	雲林縣	臺西鄉	蚊港村	蚊港段	PF0452	520	一般農業區	養殖用地
3153	雲林縣	臺西鄉	和豐村	崙中段	PF1125	305	一般農業區	水利用地
3154	雲林縣	臺西鄉	蚊港村	蚊港段	PF0452	742	一般農業區	養殖用地
3155	雲林縣	臺西鄉	和豐村	崙中段	PF1125	294	一般農業區	養殖用地
3156	雲林縣	臺西鄉	永豐村	崙中段	PF1125	1348	一般農業區	養殖用地
3157	雲林縣	臺西鄉	永豐村	崙中段	PF1125	1303	一般農業區	農牧用地
3158	雲林縣	臺西鄉	永豐村	崙西段	PF1119	949	一般農業區	養殖用地
3159	雲林縣	臺西鄉	和豐村	蚊興段	PF1133	1198	一般農業區	養殖用地
3160	雲林縣	臺西鄉	蚊港村	蚊興段	PF1133	502	一般農業區	農牧用地
3161	雲林縣	臺西鄉	和豐村	崙中段	PF1125	907	一般農業區	養殖用地
3162	雲林縣	臺西鄉	和豐村	崙中段	PF1125	85	一般農業區	水利用地
3163	雲林縣	臺西鄉	蚊港村	蚊港段	PF0452	586-1	一般農業區	交通用地
3164	雲林縣	臺西鄉	蚊港村	蚊港段	PF0452	625	一般農業區	農牧用地
3165	雲林縣	臺西鄉	和豐村	崙西段	PF1119	325	一般農業區	水利用地
3166	雲林縣	臺西鄉	蚊港村	蚊港段	PF0452	546	一般農業區	養殖用地
3167	雲林縣	臺西鄉	和豐村	蚊興段	PF1133	476	一般農業區	農牧用地
3168	雲林縣	臺西鄉	和豐村	蚊興段	PF1133	1119	一般農業區	水利用地
3169	雲林縣	臺西鄉	和豐村	蚊興段	PF1133	879	一般農業區	養殖用地
3170	雲林縣	臺西鄉	蚊港村	蚊港段	PF0452	798-1	一般農業區	農牧用地
3171	雲林縣	臺西鄉	蚊港村	蚊興段	PF1133	513	一般農業區	養殖用地
3172	雲林縣	臺西鄉	和豐村	蚊興段	PF1133	1222	一般農業區	農牧用地
3173	雲林縣	臺西鄉	和豐村	蚊興段	PF1133	783-3	一般農業區	養殖用地
3174	雲林縣	臺西鄉	和豐村	崙西段	PF1119	112-1	一般農業區	養殖用地
3175	雲林縣	臺西鄉	和豐村	崙西段	PF1119	651	一般農業區	養殖用地
3176	雲林縣	臺西鄉	和豐村	崙西段	PF1119	821	一般農業區	養殖用地
3177	雲林縣	臺西鄉	和豐村	崙中段	PF1125	737	一般農業區	農牧用地
3178	雲林縣	臺西鄉	和豐村	崙中段	PF1125	904	一般農業區	農牧用地
3179	雲林縣	臺西鄉	和豐村	崙西段	PF1119	131	一般農業區	養殖用地
3180	雲林縣	臺西鄉	蚊港村	蚊興段	PF1133	394	一般農業區	農牧用地
3181	雲林縣	臺西鄉	和豐村	蚊興段	PF1133	520	一般農業區	水利用地
3182	雲林縣	臺西鄉	蚊港村	蚊港段	PF0452	546-5	一般農業區	養殖用地
3183	雲林縣	臺西鄉	和豐村	蚊興段	PF1133	940	一般農業區	養殖用地
3184	雲林縣	臺西鄉	和豐村	崙西段	PF1119	450	一般農業區	養殖用地
3185	雲林縣	臺西鄉	和豐村	崙西段	PF1119	141	一般農業區	養殖用地
3186	雲林縣	臺西鄉	和豐村	崙中段	PF1125	187	一般農業區	養殖用地

3187	雲林縣	臺西鄉	永豐村	崙中段	PF1125	1328	一般農業區	養殖用地
3188	雲林縣	臺西鄉	和豐村	崙中段	PF1125	194	一般農業區	養殖用地
3189	雲林縣	臺西鄉	和豐村	蚊興段	PF1133	670	一般農業區	農牧用地
3190	雲林縣	臺西鄉	和豐村	崙西段	PF1119	500	一般農業區	養殖用地
3191	雲林縣	臺西鄉	蚊港村	蚊港段	PF0452	544-1	一般農業區	農牧用地
3192	雲林縣	臺西鄉	蚊港村	蚊港段	PF0452	602	一般農業區	養殖用地
3193	雲林縣	臺西鄉	和豐村	崙西段	PF1119	151	一般農業區	水利用地
3194	雲林縣	臺西鄉	和豐村	崙西段	PF1119	587	一般農業區	水利用地
3195	雲林縣	臺西鄉	蚊港村	蚊興段	PF1133	417	一般農業區	農牧用地
3196	雲林縣	臺西鄉	和豐村	崙中段	PF1125	573	一般農業區	養殖用地
3197	雲林縣	臺西鄉	蚊港村	蚊港段	PF0452	627	一般農業區	農牧用地
3198	雲林縣	臺西鄉	蚊港村	蚊港段	PF0452	510-8	一般農業區	養殖用地
3199	雲林縣	臺西鄉	蚊港村	蚊港段	PF0452	546-1	一般農業區	養殖用地
3200	雲林縣	臺西鄉	和豐村	崙中段	PF1125	544	一般農業區	水利用地
3201	雲林縣	臺西鄉	蚊港村	蚊興段	PF1133	510	一般農業區	養殖用地
3202	雲林縣	臺西鄉	蚊港村	蚊港段	PF0452	562-3	一般農業區	養殖用地
3203	雲林縣	臺西鄉	和豐村	蚊興段	PF1133	838	一般農業區	農牧用地
3204	雲林縣	臺西鄉	和豐村	蚊興段	PF1133	1103	一般農業區	養殖用地
3205	雲林縣	臺西鄉	和豐村	崙西段	PF1119	383	一般農業區	養殖用地
3206	雲林縣	臺西鄉	和豐村	蚊興段	PF1133	466	一般農業區	農牧用地
3207	雲林縣	臺西鄉	和豐村	蚊興段	PF1133	698	一般農業區	農牧用地
3208	雲林縣	臺西鄉	蚊港村	蚊港段	PF0452	812	一般農業區	養殖用地
3209	雲林縣	臺西鄉	和豐村	崙西段	PF1119	75	一般農業區	養殖用地

內政部營建署
Construction and Planning Agency
Ministry of the Interior

申請雲林縣臺西鄉崙西段341地號等3209筆土地（面積：883.298公頃）

（案號：1091131794）

附表3 申請查詢結果綜理表

本案為中華民國航空測量及遙感探測學會109年11月27日航測會字第1099049022號函查詢結果。

依據環境敏感地區單一窗口查詢申請作業要點第6點規定，本案查詢結果通知書有效期間為1年（民國110年11月27日止）。

有無位於環境敏感地區	第1級	第2級
有	2項	3項
無	26項	30項
無法判定	0項	1項
查詢項目合計	28項	34項

一、第1級環境敏感地區

環境敏感地區項目		有無位於環境敏感地區	複查確認機關	備註
1	是否位屬特定水土保持區？	有□ 無■		免查範圍或非屬應查範圍
2	是否位屬河川區域？	有■ 無□	雲林縣政府水利處	雲林縣政府水利處： 臺西鄉蚊港段783-1、807-1、9999-687位於縣管河川新虎尾溪。 （如圖示新虎尾溪水系圖籍第新四號）
3	是否位屬洪氾區一級管制區及洪水平原一級管制區？	有□ 無■		免查範圍或非屬應查範圍
4	是否位屬區域排水設施範圍？	有■ 無□	雲林縣政府水利處	雲林縣政府水利處： 臺西鄉台興段9999-669地號位於有才寮大排及火燒牛稠大排範圍內 臺西鄉港西段2、3、4、5、6、7、42、48地號位於火燒牛稠大排範圍內 如圖示（有才寮大排圖籍1~2號、火燒牛稠大排圖籍10~15號） 位於有才寮大排範圍內
5	是否位屬活動斷層兩側一定範圍？	有□ 無■		免查範圍或非屬應查範圍
6	是否位屬國家公園區內之特別景觀區、生態保護區？	有□ 無■		免查範圍或非屬應查範圍
7	是否位屬自然保留區？	有□ 無■		免查範圍或非屬應查範圍
8	是否位屬野生動物保護區？	有□ 無■		免查範圍或非屬應查範圍
9	是否位屬野生動物重要棲息環境？	有□ 無■		免查範圍或非屬應查範圍
10	是否位屬自然保護區？	有□ 無■		免查範圍或非屬應查範圍
11	是否位屬一級海岸保護區？	有□ 無■		免查範圍或非屬應查範圍
12	是否位屬國際級重要濕地或國家級重要濕地核心保育區、生態復育區？	有□ 無■		免查範圍或非屬應查範圍
13	是否位屬古蹟保存區？	有□ 無■		免查範圍或非屬應查範圍

內政部營建署 Construction and Planning Agency Ministry of the Interior

14	是否位屬考古遺址？	有□ 無■		免查範圍或非屬應查範圍
15	是否位屬重要聚落建築群？	有□ 無■		免查範圍或非屬應查範圍
16	是否位屬重要文化景觀？	有□ 無■		免查範圍或非屬應查範圍
17	是否位屬重要史蹟？	有□ 無■		免查範圍或非屬應查範圍
18	是否位屬水下文化資產？	有□ 無■		依據文化部現有資料，所詢計畫場址尚未進行水下文化資產相關調查，後續如涉及水域開發行為(含興建工程)，直接或間接涉及海床或陸域水體下之水底或底土之活動，請依《水下文化資產保存法》第9條、第10條、第13條規定辦理。
19	是否位屬國家公園內之史蹟保存區？	有□ 無■		免查範圍或非屬應查範圍
20	是否位屬飲用水水源水質保護區或飲用水取水口一定距離內之地區？	有□ 無■		免查範圍或非屬應查範圍
21	是否位屬水庫集水區（供家用或供公共給水）？	有□ 無■		免查範圍或非屬應查範圍
22	是否位屬水庫蓄水範圍？	有□ 無■		免查範圍或非屬應查範圍
23	23-1.是否位屬森林（國有林事業區、保安林等森林地區）？	有□ 無■	行政院農業委員會林務局	
23	23-2.是否位屬森林（區域計畫劃定之森林區）？	有□ 無■		1、依地政司地籍資料判定。 2、本項查詢應以申請開發計畫當時土地使用分區為準。
23	23-3.是否位屬森林（大專院校實驗林地及林業試驗林地等森林地區）？	有□ 無■		免查範圍或非屬應查範圍
24	是否位屬溫泉露頭及其一定範圍？	有□ 無■		免查範圍或非屬應查範圍
25	是否位屬水產動植物繁殖保育區？	有□ 無■		免查範圍或非屬應查範圍
26	是否位屬優良農地？	有□ 無■		免查範圍或非屬應查範圍

內政部營建署
Construction and Planning Agency
Ministry of the Interior

二、第2級環境敏感地區

環境敏感地區項目		有無位於環境敏感地區	複查確認機關	備註
1	是否位屬地質敏感地區（活動斷層、山崩與地滑、土石流）？	有□ 無■		免查範圍或非屬應查範圍
2	是否位屬洪氾區二級管制區及洪水平原二級管制區？	有□ 無■		免查範圍或非屬應查範圍
3	是否位屬嚴重地層下陷地區？	有□ 無■	經濟部水利署	經濟部水利署： 1.查經濟部已於106年8月30日公告廢止嚴重地層下陷地區。 2.本案所查雲林縣臺西鄉全區域原位於經濟部已公告之嚴重地層下陷區。
4	是否位屬海堤區域？	有□ 無□	經濟部水利署	經濟部水利署： 1.本案所查台興段9999-669地號土地緊鄰雲林縣海堤區域，又該地號為新登記土地，是否位在雲林縣海堤區域範圍內，請洽本署第五河川局。 2.其餘所查12筆地號土地非位於一般性海堤區域範圍內。 依經濟部水利署第五河川局109年11月27日水五管字第10902140490號函有關貴會函詢雲林縣臺西鄉台興段9999-669地號土地是否位於本局轄管海堤區域範圍內乙案說明如下： 一、復貴會109年11月11日航測會字第1099047386號函。 二、經查旨揭地號土地因屬未登錄土地，並無該地號之地籍圖資可供比對，故無法比對。 1.本案所查台興段9999-669地號土地緊鄰雲林縣海堤區域，又該地號為新登記土地，是否位在雲林縣海堤區域範圍內，請洽本署第五河川局。 2.其餘所查12筆地號土地非位於一般性海堤區域範圍內。 依經濟部水利署第五河川局109年11月27日水五管字第10902140490號函有關貴會函詢雲林縣臺西鄉台興段9999-669地號土地是否位於本局轄管海堤區域範圍內乙案說明如下： 一、復貴會109年11月11日航測會字第1099047386號函。 二、經查旨揭地號土地因屬未登錄土地，並無該地號之地籍圖資可供比對，故無法比對。
5	是否位屬淹水潛勢？	有■ 無□		（一）淹水潛勢圖係依「災害防救法」及「水災潛勢資

內政部營建署
Construction and Planning Agency
Ministry of the Interior

				料公開辦法」規定產製之淹水潛勢圖，經審議後由經濟部函送直轄市、縣（市）政府公開並接受人民申請提供；公開之淹水潛勢圖僅供防救災使用，相關土地管制或土地利用限制及其他相關措施，應依各目的事業主管機關相關法令規定辦理。 （二）本項查詢係經行政院環保署、內政部地政司及營建署等查詢需求主管機關達成共識，以第三代圖資「連續24小時降水500毫米」之定量降水情境作為查詢依據，若申請人對查詢結果有疑義，請洽水利主管機關。
6	是否位屬山坡地？	有□ 無■		免查範圍或非屬應查範圍
7	是否位屬土石流潛勢溪流地區？	有□ 無■		免查範圍或非屬應查範圍
8	是否位屬前依「莫拉克颱風災後重建特別條例」劃定公告之「特定區域」，尚未公告廢止之範圍？	有□ 無■		免查範圍或非屬應查範圍
9	是否位屬二級海岸保護區？	有■ 無□	內政部營建署綜合計畫組	內政部營建署綜合計畫組： 查旨揭土地依所附位置圖標示位置，雲林縣臺西鄉蚊港段9999-687地號1筆土地部分屬「臺灣沿海地區自然環境保護計畫」中「彰雲嘉沿海保護區計畫」所劃設之「一般保護區」，其餘非屬之，相關計畫內容可至本署(http://www.cpami.gov.tw/)(首頁/營建署家族/營建業務/綜合計畫組/「臺灣沿海地區自然環境保護計畫」專區)下載。 查旨揭土地依所附位置圖標示位置，雲林縣臺西鄉蚊港段9999-669地號1筆土地部分屬「臺灣沿海地區自然環境保護計畫」中「彰雲嘉沿海保護區計畫」所劃設之「一般保護區」，其餘非屬之，相關計畫內容可至本署(http://www.cpami.gov.tw/)(首頁/營建署家族/營建業務/綜合計畫組/「臺灣沿海地區自然環境保護計畫」專區)下載。
10	是否位屬海域區？	有□ 無■	雲林縣政府地政處	
11	是否位屬國家級重要濕地核心保育區、生態復育區以外分區以及地方級重要濕地核心保育區、生態復育區？	有□ 無■		免查範圍或非屬應查範圍
12	是否位屬歷史建築？	有□ 無■	雲林縣政府文化觀光處	雲林縣政府文化觀光處： 進行該筆土地開發時若發現具古蹟、歷史建築、紀念建築及聚落建築群價值之建造物，請依文化資產保存法第33條及相關法令規定辦理。
13	是否位屬聚落建築群？	有□ 無■		免查範圍或非屬應查範圍
14	是否位屬文化景觀？	有□ 無■		免查範圍或非屬應查範圍
15	是否位屬紀念建築？	有□ 無■		免查範圍或非屬應查範圍
16	是否位屬史蹟？	有□ 無■		免查範圍或非屬應查範圍
17	是否位屬地質敏感區（地質	有□ 無■		免查範圍或非屬應查範圍

內政部營建署 Construction and Planning Agency Ministry of the Interior

	遺跡）？			
18	是否位屬國家公園內之一般管制區及遊憩區？	有□ 無■		免查範圍或非屬應查範圍
19	是否位屬水庫集水區（非供家用或非供公共給水）？	有□ 無■		免查範圍或非屬應查範圍
20	是否位屬自來水水質水量保護區？	有□ 無■		免查範圍或非屬應查範圍
21	是否位屬優良農地以外之農業用地？	有■ 無□	雲林縣政府農業處	雲林縣政府農業處： 有關經濟部能源局君申請雲林縣臺西鄉蚊港段147-36地號等580筆土地（面積：237.030公頃）有無位於相關環境敏感地區1案，經查為一般農業區水利用地、養殖用地、農牧用地、交通用地、甲種建築用地、特定目的事業用地及暫未編定地，屬優良農地以外之農業用地。 有關經濟部能源局君申請雲林縣臺西鄉蚊興段2地號等733筆土地（面積：239.739公頃）有無位於相關環境敏感地區1案，經查為一般農業區水利用地、養殖用地、農牧用地、交通用地、甲種建築用地，屬優良農地以外之農業用地。 有關經濟部能源局君申請雲林縣臺西鄉崙中段17地號等939筆土地（面積：121.518公頃）有無位於相關環境敏感地區1案，經查為一般農業區水利用地、養殖用地、農牧用地、交通用地，屬優良農地以外之農業用地。 有關經濟部能源局君申請雲林縣臺西鄉港西段1地號等13筆土地（面積：32.160公頃）有無位於相關環境敏感地區1案，經查為一般農業區水利用地、交通用地、丁種建築用地及暫未編定地，屬優良農地以外之農業用地。 有關經濟部能源局君申請雲林縣臺西鄉崙西段1地號等944筆土地（面積：252.851公頃）有無位於相關環境敏感地區1案，經查為一般農業區水利用地、養殖用地、農牧用地、交通用地、甲種建築用地、特定目的事業用地及暫未編定地，屬優良農地以外之農業用地。
22	是否位屬礦區（場）、礦業保留區、地下礦坑分布地區？	有□ 無■		免查範圍或非屬應查範圍
23	是否位屬地質敏感區（地下水補注）？	有□ 無■		免查範圍或非屬應查範圍
24	是否位屬人工魚礁區及保護礁區？	有□ 無■		免查範圍或非屬應查範圍
25	是否位屬氣象法之禁止或限制建築地區？	有□ 無■		免查範圍或非屬應查範圍
26	是否位屬電信法之禁止或限制建築地區？	有□ 無■		免查範圍或非屬應查範圍
27	是否位屬民用航空法之禁止或限制建築地區或高度管制範圍？	有□ 無■		申請建物高度未達地表60公尺者

內政部營建署 Construction and Planning Agency Ministry of the Interior

28	是否位屬航空噪音防制區？	有□ 無■		免查範圍或非屬應查範圍
29	是否位屬核子反應器設施周圍之禁制區及低密度人口區？	有□ 無■		免查範圍或非屬應查範圍
30	是否位屬公路兩側禁建限建地區？	有□ 無■	交通部高速公路局、交通部公路總局第五區養護工程處斗南工務段、交通部公路總局	交通部公路總局第五區養護工程處斗南工務段： 函詢地號未臨本段轄管省道公路兩側禁建限建地區。
31	是否位屬大眾捷運系統兩側禁建限建地區？	有□ 無■		免查範圍或非屬應查範圍
32	是否位屬鐵路兩側限建地區？	有□ 無■		免查範圍或非屬應查範圍
33	是否位屬海岸管制區、山地管制區、重要軍事設施管制區之禁建、限建地區？	有□ 無■		本項查詢依據陸軍第十軍團指揮部108年10月17日陸十軍作字第1080012161號函檢送應查範圍辦理。
34	是否位屬要塞堡壘地帶？	有□ 無■		本項查詢依據陸軍第十軍團指揮部108年10月17日陸十軍作字第1080012161號函檢送應查範圍辦理。

內政部營建署
Construction and Planning Agency
Ministry of the Interior

環境敏感圖資：淹水潛勢，申請案件位置圖

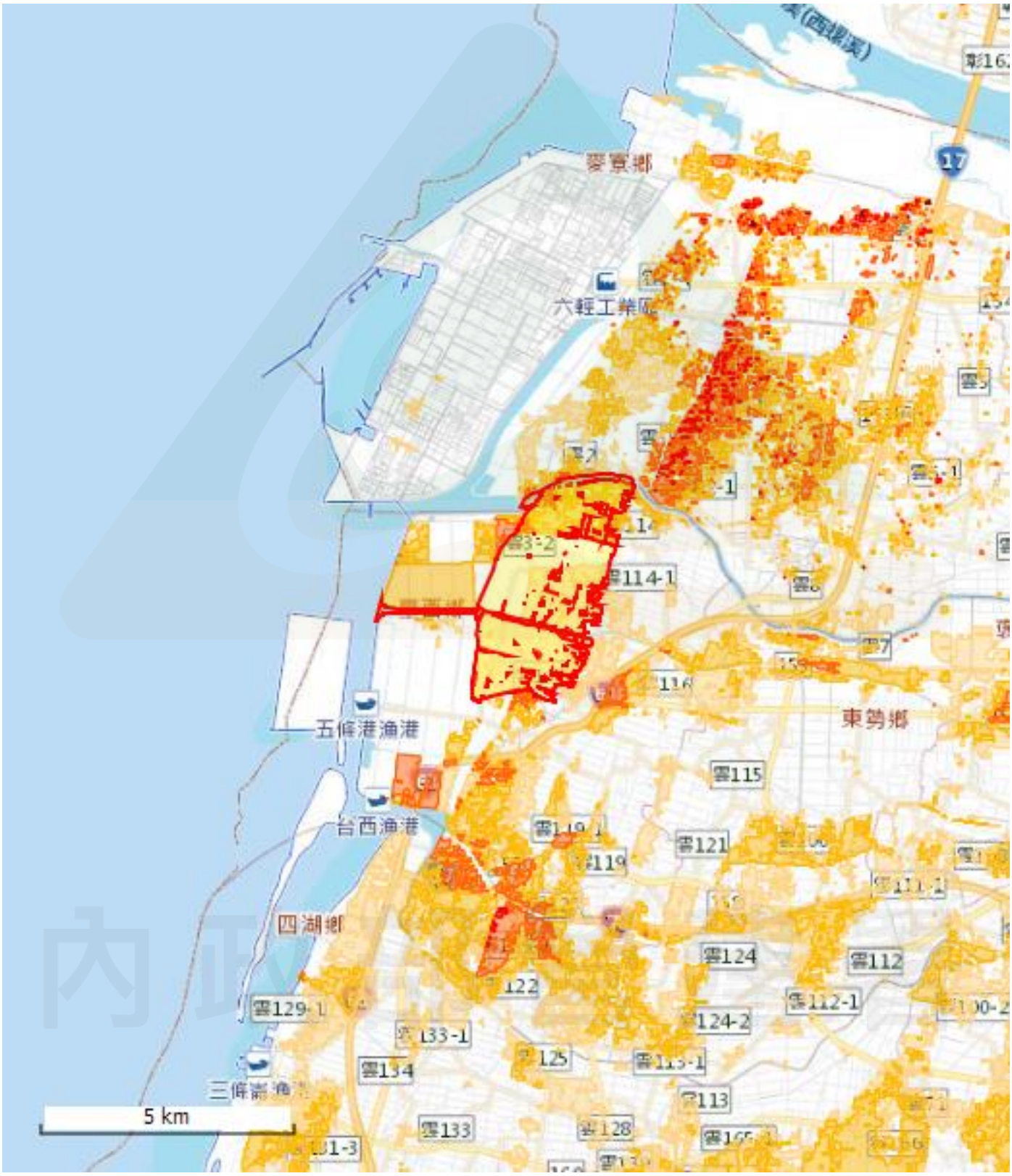

圖例1

- 0.3m - 0.5m
- 0.5m - 1.0m
- 1.0m - 2.0m
- 2.0m - 3.0m
- > 3.0m

淹水潛勢

圖例2 申請範圍

Construction and Planning Agency
Ministry of the Interior

製作日期 2020/11/27 下午 05:41:18 , v1.0

檔　　號：
保存年限：

中華民國航空測量及遙感探測學會　函

機關地址：臺北市11681文山區羅斯福路5段113號3樓
聯絡人：陳怡如
電話：(02)29311112#29
傳真：(02)29317225

臺北市中山區復興北路2號13樓

受文者：經濟部能源局

發文日期：中華民國 109 年 12 月 18 日
發文字號：航測會字第1099051051號
速別：
密等及解密條件或保密期限：普通
附件：

主旨：有關申請高雄市永安區舊港口段423地號等79筆土地（面積：22.339公頃）有無位於相關環境敏感地區1案，復請查照。

說明：

一、內政部營建署自103年起推動環境敏感地區單一窗口查詢服務機制，並於109年度委託本會辦理「環境敏感地區單一窗口查詢工作案」，由本會協助申請人進行60項環境敏感地區查詢服務相關作業。

二、依臺端109年11月04日申請書（案號：1091131810）。

三、旨揭申請案經各環境敏感地區查復機關確認後，查詢結果請至環境敏感地區查詢平臺進行下載。（下載網址：https://eland.cpami.gov.tw/seportal/?k=2PY2Y18UPD4）。

四、依據環境敏感地區單一窗口查詢申請作業要點第6點規定，本案查詢結果通知書有效期間為1年，本案查詢結果通知書所載查詢結果有誤差或爭議時，或期間內環境敏感地區範圍有變更情形者，以各環境敏感地區主管機關查認結果為準。又因地籍圖與地形圖套繪容有誤差，須以各環境敏感地區圖資套疊查詢者，本案係依所附位置圖標示位置辨識，所附地籍資料及地籍圖係供參考，爰臺端如對個別查詢結果有疑義，建議可逕向該環境敏感地區主管機關確認。

正本：

經濟部能源局

理事長 曾義星

環境敏感地區單一窗口查詢專用查台印

申請高雄市永安區舊港口段423地號等79筆土地（面積：22.339公頃）

（案號：1091131810）

附表1 申請查詢範圍位置圖



圖例 申請範圍

Construction and Planning Agency
Ministry of the Interior

製作日期 2020/12/18 下午 02:29:41 , v1.0

申請案件位置略圖



圖例 申請範圍

內政部營建署
Construction and Planning Agency
Ministry of the Interior

製作日期 2020/12/18 下午 02:29:41 , v1.0

申請高雄市永安區舊港口段423地號等79筆土地（面積：22.339公頃）

（案號：1091131810）

附表2 申請查詢地籍清冊

項次	縣市	鄉鎮市區	村里	段名	段碼	地號	使用分區	使用地類別
1	高雄市	永安區	永華里	舊港口段	EF3104	18-23	一般農業區	農牧用地
2	高雄市	永安區	永華里	舊港口段	EF3104	9999-84	暫未編定	暫未編定
3	高雄市	永安區	永華里	舊港口段	EF3104	18-14	一般農業區	養殖用地
4	高雄市	永安區	舊港里	舊港口段	EF3104	436	一般農業區	農牧用地
5	高雄市	永安區	永華里	舊港口段	EF3104	22-4	一般農業區	養殖用地
6	高雄市	永安區	永華里	舊港口段	EF3104	431	一般農業區	養殖用地
7	高雄市	永安區	永華里	竹子港段一小段	EF3103	863-14	一般農業區	養殖用地
8	高雄市	永安區	永華里	舊港口段	EF3104	24-85	一般農業區	養殖用地
9	高雄市	永安區	永華里	舊港口段	EF3104	18-24	一般農業區	交通用地
10	高雄市	永安區	舊港里	竹子港段一小段	EF3103	864-266	一般農業區	養殖用地
11	高雄市	永安區	舊港里	舊港口段	EF3104	441	一般農業區	農牧用地
12	高雄市	永安區	永華里	舊港口段	EF3104	24-87	一般農業區	水利用地
13	高雄市	永安區	永華里	舊港口段	EF3104	22-5	一般農業區	養殖用地
14	高雄市	永安區	永華里	舊港口段	EF3104	21-10	一般農業區	農牧用地
15	高雄市	永安區	永華里	舊港口段	EF3104	22-2	一般農業區	養殖用地
16	高雄市	永安區	永華里	舊港口段	EF3104	430	一般農業區	養殖用地
17	高雄市	永安區	永華里	舊港口段	EF3104	422	一般農業區	農牧用地
18	高雄市	永安區	永華里	舊港口段	EF3104	428	一般農業區	養殖用地
19	高雄市	永安區	永華里	竹子港段一小段	EF3103	864-20	一般農業區	養殖用地
20	高雄市	永安區	永華里	舊港口段	EF3104	22-3	一般農業區	養殖用地
21	高雄市	永安區	舊港里	舊港口段	EF3104	443	一般農業區	農牧用地
22	高雄市	永安區	永華里	舊港口段	EF3104	22-1	一般農業區	養殖用地
23	高雄市	永安區	永華里	舊港口段	EF3104	24-84	一般農業區	養殖用地
24	高雄市	永安區	舊港里	竹子港段一小段	EF3103	864-37	一般農業區	養殖用地
25	高雄市	永安區	永華里	舊港口段	EF3104	24-75	一般農業區	水利用地
26	高雄市	永安區	永華里	舊港口段	EF3104	426	一般農業區	養殖用地
27	高雄市	永安區	永華里	竹子港段一小段	EF3103	863-11	一般農業區	養殖用地
28	高雄市	永安區	舊港里	舊港口段	EF3104	439	一般農業區	農牧用地
29	高雄市	永安區	永華里	舊港口段	EF3104	418	一般農業區	養殖用地
30	高雄市	永安區	永華里	舊港口段	EF3104	427	一般農業區	養殖用地
31	高雄市	永安區	舊港里	舊港口段	EF3104	444	一般農業區	農牧用地
32	高雄市	永安區	舊港里	舊港口段	EF3104	435	一般農業區	農牧用地
33	高雄市	永安區	永華里	舊港口段	EF3104	18-30	一般農業區	水利用地
34	高雄市	永安區	舊港里	舊港口段	EF3104	24-76	一般農業區	水利用地
35	高雄市	永安區	永華里	舊港口段	EF3104	23	一般農業區	養殖用地
36	高雄市	永安區	永華里	竹子港段一小段	EF3103	864-22	一般農業區	養殖用地
37	高雄市	永安區	永華里	竹子港段一小段	EF3103	864-35	一般農業區	養殖用地
38	高雄市	永安區	舊港里	舊港口段	EF3104	434	一般農業區	農牧用地
39	高雄市	永安區	永華里	舊港口段	EF3104	22-6	一般農業區	農牧用地

40	高雄市	永安區	舊港里	舊港口段	EF3104	440	一般農業區	農牧用地
41	高雄市	永安區	永華里	舊港口段	EF3104	420	一般農業區	農牧用地
42	高雄市	永安區	永華里	舊港口段	EF3104	425	一般農業區	農牧用地
43	高雄市	永安區	永華里	舊港口段	EF3104	18-28	一般農業區	農牧用地
44	高雄市	永安區	永華里	竹子港段一小段	EF3103	863-22	一般農業區	養殖用地
45	高雄市	永安區	永華里	舊港口段	EF3104	21-12	一般農業區	農牧用地
46	高雄市	永安區	永華里	舊港口段	EF3104	18-15	一般農業區	養殖用地
47	高雄市	永安區	永華里	舊港口段	EF3104	9006-2	暫未編定	暫未編定
48	高雄市	永安區	永華里	竹子港段一小段	EF3103	864-36	一般農業區	養殖用地
49	高雄市	永安區	永華里	竹子港段一小段	EF3103	864-24	一般農業區	養殖用地
50	高雄市	永安區	永華里	舊港口段	EF3104	419	一般農業區	養殖用地
51	高雄市	永安區	舊港里	舊港口段	EF3104	445	一般農業區	農牧用地
52	高雄市	永安區	永華里	舊港口段	EF3104	20-3	一般農業區	農牧用地
53	高雄市	永安區	舊港里	舊港口段	EF3104	437	一般農業區	農牧用地
54	高雄市	永安區	永華里	舊港口段	EF3104	9005-17	暫未編定	暫未編定
55	高雄市	永安區	永華里	舊港口段	EF3104	21-11	一般農業區	農牧用地
56	高雄市	永安區	永華里	舊港口段	EF3104	419-1	一般農業區	養殖用地
57	高雄市	永安區	永華里	竹子港段一小段	EF3103	863-12	一般農業區	養殖用地
58	高雄市	永安區	永華里	竹子港段一小段	EF3103	862-2	一般農業區	水利用地
59	高雄市	永安區	永華里	舊港口段	EF3104	417	一般農業區	養殖用地
60	高雄市	永安區	永華里	竹子港段一小段	EF3103	864-23	一般農業區	養殖用地
61	高雄市	永安區	永華里	舊港口段	EF3104	18-16	一般農業區	養殖用地
62	高雄市	永安區	舊港里	舊港口段	EF3104	447	一般農業區	農牧用地
63	高雄市	永安區	永華里	舊港口段	EF3104	432	一般農業區	養殖用地
64	高雄市	永安區	舊港里	舊港口段	EF3104	446	一般農業區	農牧用地
65	高雄市	永安區	舊港里	舊港口段	EF3104	442	一般農業區	農牧用地
66	高雄市	永安區	永華里	舊港口段	EF3104	18-21	一般農業區	交通用地
67	高雄市	永安區	舊港里	舊港口段	EF3104	24-74	一般農業區	水利用地
68	高雄市	永安區	永華里	舊港口段	EF3104	21-9	一般農業區	農牧用地
69	高雄市	永安區	永華里	舊港口段	EF3104	429	一般農業區	養殖用地
70	高雄市	永安區	永華里	舊港口段	EF3104	18-17	一般農業區	農牧用地
71	高雄市	永安區	永華里	舊港口段	EF3104	24-88	一般農業區	養殖用地
72	高雄市	永安區	永華里	舊港口段	EF3104	424	一般農業區	養殖用地
73	高雄市	永安區	永華里	舊港口段	EF3104	22	一般農業區	養殖用地
74	高雄市	永安區	永華里	舊港口段	EF3104	433	一般農業區	養殖用地
75	高雄市	永安區	永華里	竹子港段一小段	EF3103	864-21	一般農業區	養殖用地
76	高雄市	永安區	舊港里	舊港口段	EF3104	9006-7	暫未編定	暫未編定
77	高雄市	永安區	永華里	竹子港段一小段	EF3103	863-13	一般農業區	養殖用地
78	高雄市	永安區	永華里	舊港口段	EF3104	21-8	一般農業區	農牧用地
79	高雄市	永安區	永華里	舊港口段	EF3104	423	一般農業區	養殖用地

Construction and Planning Agency
Ministry of the Interior

申請高雄市永安區舊港口段423地號等79筆土地（面積：22.339公頃）

（案號：1091131810）

附表3 申請查詢結果綜理表

本案為中華民國航空測量及遙感探測學會109年12月18日航測會字第1099051051號函查詢結果。

依據環境敏感地區單一窗口查詢申請作業要點第6點規定，本案查詢結果通知書有效期間為1年（民國110年12月18日止）。

有無位於環境敏感地區	第1級	第2級
有	2項	2項
無	26項	32項
查詢項目合計	28項	34項

一、第1級環境敏感地區

環境敏感地區項目		有無位於環境敏感地區	複查確認機關	備註
1	是否位屬特定水土保持區？	有□ 無■		免查範圍或非屬應查範圍
2	是否位屬河川區域？	有■ 無□	經濟部水利署	經濟部水利署： 1.本案查詢基地位址經查部分土地涉及河川區域，又案址筆數眾多，請備妥相關附件並補附地籍圖及標示查詢範圍逕洽本署第六河川局查詢，以免疏漏。 依經濟部水利署第六河川局109年12月2日水六管字第10950178610號函說明如下： 一、復貴會109年11月20日航測會字第1099048197號函。 二、經查旨揭地號除永安區舊港口段24-88地號、18-28地號、24-87地號、18-24地號及18-23地號，均全部位於本局轄管阿公店溪中央管河川區域內；舊港口段21-8地號、21-9地號、9005-17地號、20-3地號、22-6地號，均部份位於本局轄管阿公店溪中央管河川區域內。以上地號均應受限管制使用。其餘地號經查未位於本局轄管中央管河川區域內。 三、另旨揭永安區舊港口段9999-84地號經查尚未編定。
3	是否位屬洪氾區一級管制區及洪水平原一級管制區？	有□ 無■		免查範圍或非屬應查範圍
4	是否位屬區域排水設施範圍？	有■ 無□	高雄市政府水利局	高雄市政府水利局： 一、復貴會109年11月6日航測會字第1099046909號函。 二、經書面審查申請地點，高雄市永安區舊港口段18-14、18-15、18-21、23、433、434、435、436、437及24-74、24-87部分土地位在本局區域排水舊港排水及舊港西側排水現況範圍內，另

				有關舊港口段9005-17、9006-2、9999-84地號查無此土地位置；另是否位於河川區域、灌溉排水或一般排水範圍內，請洽經濟部水利署第六河川局、行政院農業委員會農田水利署高雄管理處及當地區公所查詢。 三、本案經申請核准後，施設時不得影響鄰近排水及造成任何災害糾紛，否則應由業主自行負責處理解決。
5	是否位屬活動斷層兩側一定範圍？	有□ 無■		免查範圍或非屬應查範圍
6	是否位屬國家公園區內之特別景觀區、生態保護區？	有□ 無■		免查範圍或非屬應查範圍
7	是否位屬自然保留區？	有□ 無■		免查範圍或非屬應查範圍
8	是否位屬野生動物保護區？	有□ 無■		免查範圍或非屬應查範圍
9	是否位屬野生動物重要棲息環境？	有□ 無■		免查範圍或非屬應查範圍
10	是否位屬自然保護區？	有□ 無■		免查範圍或非屬應查範圍
11	是否位屬一級海岸保護區？	有□ 無■		免查範圍或非屬應查範圍
12	是否位屬國際級重要濕地或國家級重要濕地核心保育區、生態復育區？	有□ 無■		免查範圍或非屬應查範圍
13	是否位屬古蹟保存區？	有□ 無■	高雄市政府文化局	高雄市政府文化局： 依台端所送相關文件資料，經查本案土地非位屬古蹟、歷史建築、紀念建築、聚落建築群、考古遺址、史蹟及文化景觀保存區範圍內，為避免觸及文化資產保存法第106條第1項、第107條之規定，請台端於本案土地後續開發期間如發現具古蹟、歷史建築、紀念建築及聚落建築群價值之建造物、疑似遺址或具古物價值者，依前開法令第33、57及77條規定，立即停止工程或開發行為之進行，並通報本局處理；如發現具自然地景、自然紀念物價值者，亦請依前開法令第88條規定，停止工程或開發行為，並通報本府農業局處理。
14	是否位屬考古遺址？	有□ 無■		免查範圍或非屬應查範圍
15	是否位屬重要聚落建築群？	有□ 無■		免查範圍或非屬應查範圍
16	是否位屬重要文化景觀？	有□ 無■		免查範圍或非屬應查範圍
17	是否位屬重要史蹟？	有□ 無■		免查範圍或非屬應查範圍
18	是否位屬水下文化資產？	有□ 無■		依據文化部現有資料，所詢計畫場址尚未進行水下文化資產相關調查，後續如涉及水域開發行為(含興建工程)，直接或間接涉及海床或陸域水體下之水底或底土之活動，請依《水下文化資產保存法》第9條、第10條、第13條規定辦理。
19	是否位屬國家公園內之史蹟保存區？	有□ 無■		免查範圍或非屬應查範圍
20	是否位屬飲用水水源水質保護區或飲用水取水口一定距離內之地區？	有□ 無■		免查範圍或非屬應查範圍

內政部營建署 Construction and Planning Agency Ministry of the Interior

21	是否位屬水庫集水區（供家用或供公共給水）？	有□ 無■		免查範圍或非屬應查範圍
22	是否位屬水庫蓄水範圍？	有□ 無■		免查範圍或非屬應查範圍
23	23-1.是否位屬森林（國有林事業區、保安林等森林地區）？	有□ 無■		免查範圍或非屬應查範圍
23	23-2.是否位屬森林（區域計畫劃定之森林區）？	有□ 無■		1、依地政司地籍資料判定。 2、本項查詢應以申請開發計畫當時土地使用分區為準。
23	23-3.是否位屬森林（大專院校實驗林地及林業試驗林地等森林地區）？	有□ 無■		免查範圍或非屬應查範圍
24	是否位屬溫泉露頭及其一定範圍？	有□ 無■		免查範圍或非屬應查範圍
25	是否位屬水產動植物繁殖保育區？	有□ 無■		免查範圍或非屬應查範圍
26	是否位屬優良農地？	有□ 無■		免查範圍或非屬應查範圍

內政部營建署
Construction and Planning Agency
Ministry of the Interior

二、第2級環境敏感地區

環境敏感地區項目		有無位於環境敏感地區	複查確認機關	備註
1	是否位屬地質敏感地區（活動斷層、山崩與地滑、土石流）？	有□ 無■		免查範圍或非屬應查範圍
2	是否位屬洪氾區二級管制區及洪水平原二級管制區？	有□ 無■		免查範圍或非屬應查範圍
3	是否位屬嚴重地層下陷地區？	有□ 無■		免查範圍或非屬應查範圍
4	是否位屬海堤區域？	有□ 無■	經濟部水利署	經濟部水利署： 本案經查非位於一般性海堤區域範圍內。
5	是否位屬淹水潛勢？	有□ 無■		（一）淹水潛勢圖係依「災害防救法」及「水災潛勢資料公開辦法」規定產製之淹水潛勢圖，經審議後由經濟部函送直轄市、縣（市）政府公開並接受人民申請提供；公開之淹水潛勢圖僅供防救災使用，相關土地管制或土地利用限制及其他相關措施，應依各目的事業主管機關相關法令規定辦理。 （二）本項查詢係經行政院環保署、內政部地政司及營建署等查詢需求主管機關達成共識，以第三代圖資「連續24小時降水500毫米」之定量降水情境作為查詢依據，若申請人對查詢結果有疑義，請洽水利主管機關。
6	是否位屬山坡地？	有□ 無■		免查範圍或非屬應查範圍
7	是否位屬土石流潛勢溪流地區？	有□ 無■		免查範圍或非屬應查範圍
8	是否位屬前依「莫拉克颱風災後重建特別條例」劃定公告之「特定區域」，尚未公告廢止之範圍？	有□ 無■		免查範圍或非屬應查範圍
9	是否位屬二級海岸保護區？	有□ 無■		免查範圍或非屬應查範圍
10	是否位屬海域區？	有□ 無■	高雄市政府地政局地用科	
11	是否位屬國家級重要濕地核心保育區、生態復育區以外分區以及地方級重要濕地核心保育區、生態復育區？	有□ 無■	內政部營建署城鄉發展分署、高雄市政府工務局	
12	是否位屬歷史建築？	有□ 無■	高雄市政府文化局	高雄市政府文化局： 依台端所送相關文件資料，經查本案土地非位屬古蹟、歷史建築、紀念建築、聚落建築群、考古遺址、史蹟及文化景觀保存區範圍內，為避免觸及文化資產保存法第106條第1項、第107條之規定，請台端於本案土地後續開發期間如發現具古蹟、歷史建築、紀念建築及聚落建築群價值之建造物、疑似遺址或具古物價值者，依前開法令第33、57及77條規定，立即停止工程或開發行為

內政部營建署 Construction and Planning Agency Ministry of the Interior

				之進行，並通報本局處理；如發現具自然地景、自然紀念物價值者，亦請依前開法令第88條規定，停止工程或開發行為，並通報本府農業局處理。
13	是否位屬聚落建築群？	有□ 無■		免查範圍或非屬應查範圍
14	是否位屬文化景觀？	有□ 無■		免查範圍或非屬應查範圍
15	是否位屬紀念建築？	有□ 無■		免查範圍或非屬應查範圍
16	是否位屬史蹟？	有□ 無■		免查範圍或非屬應查範圍
17	是否位屬地質敏感區（地質遺跡）？	有□ 無■		免查範圍或非屬應查範圍
18	是否位屬國家公園內之一般管制區及遊憩區？	有□ 無■		免查範圍或非屬應查範圍
19	是否位屬水庫集水區（非供家用或非供公共給水）？	有□ 無■		免查範圍或非屬應查範圍
20	是否位屬自來水水質水量保護區？	有□ 無■		免查範圍或非屬應查範圍
21	是否位屬優良農地以外之農業用地？	有■ 無□	高雄市政府農業局	高雄市政府農業局： 本案土地永安區舊港口段423地號等58筆土地、竹子港段一小段863-13地號等15筆土地，係一般農業區之農業用地，位屬優良農地以外之農業用地。 舊港口段18-21、18-24地號係一般農業區交通用地，非屬優良農地以外之農業用地。 另案涉土地舊港口段9006-7、9005-17、9006-2、9999-84地號等4筆土地，使用分區及使用地類別均為空白，建請辦理補辦編定後，再洽本局查詢。
22	是否位屬礦區（場）、礦業保留區、地下礦坑分布地區？	有□ 無■		免查範圍或非屬應查範圍
23	是否位屬地質敏感區（地下水補注）？	有□ 無■		免查範圍或非屬應查範圍
24	是否位屬人工魚礁區及保護礁區？	有□ 無■		免查範圍或非屬應查範圍
25	是否位屬氣象法之禁止或限制建築地區？	有□ 無■		免查範圍或非屬應查範圍
26	是否位屬電信法之禁止或限制建築地區？	有□ 無■		免查範圍或非屬應查範圍
27	是否位屬民用航空法之禁止或限制建築地區或高度管制範圍？	有□ 無■		申請建物高度未達地表60公尺者
28	是否位屬航空噪音防制區？	有□ 無■		免查範圍或非屬應查範圍
29	是否位屬核子反應器設施周圍之禁制區及低密度人口區？	有□ 無■		免查範圍或非屬應查範圍
30	是否位屬公路兩側禁建限建地區？	有□ 無■	交通部高速公路局、交通部公路總局第三區養護工程處高雄工務段、交通部公路總局	
31	是否位屬大眾捷運系統兩側禁建限建地區？	有□ 無■		免查範圍或非屬應查範圍
32	是否位屬鐵路兩側限建地區？	有□ 無■		免查範圍或非屬應查範圍

33	是否位屬海岸管制區、山地管制區、重要軍事設施管制區之禁建、限建地區？	有■ 無□	國防部、陸軍第八軍團指揮部	陸軍第八軍團指揮部： 一、依據貴學會民國109年11月6日航測會字第1099046909號函、空軍第一戰術戰鬥機聯隊民國109年12月3日空一聯作字第1090008173號函及空軍軍官學校民國109年11月24日空官校作字第1090006918號函辦理。 二、經查案址「高雄市永安區舊港口段423地號」等79筆土地，座落於空軍軍官學校飛航管制區水平面限建區範圍內，其土地位置依規定可建高度為60公尺「含屋頂最高突出物高度」。 三、案內有關查詢土地資料由貴學會提供，本部依國防部部頒「海岸山地及重要軍事設施管制區與禁建限建範圍劃定公告及管制作業規定」實施審查，如有疑慮可逕洽縣（市）政府協助釐清，俾利禁、限建審查作業。 註： 位屬重要軍事設施管制區之禁建、限建地區。
34	是否位屬要塞堡壘地帶？	有□ 無■		本項查詢依據陸軍第四作戰區指揮部109年2月17日陸八軍作字第1090001980號函檢送應查範圍辦理。

內政部營建署
Construction and Planning Agency
Ministry of the Interior

環境敏感圖資：淹水潛勢，申請案件位置圖

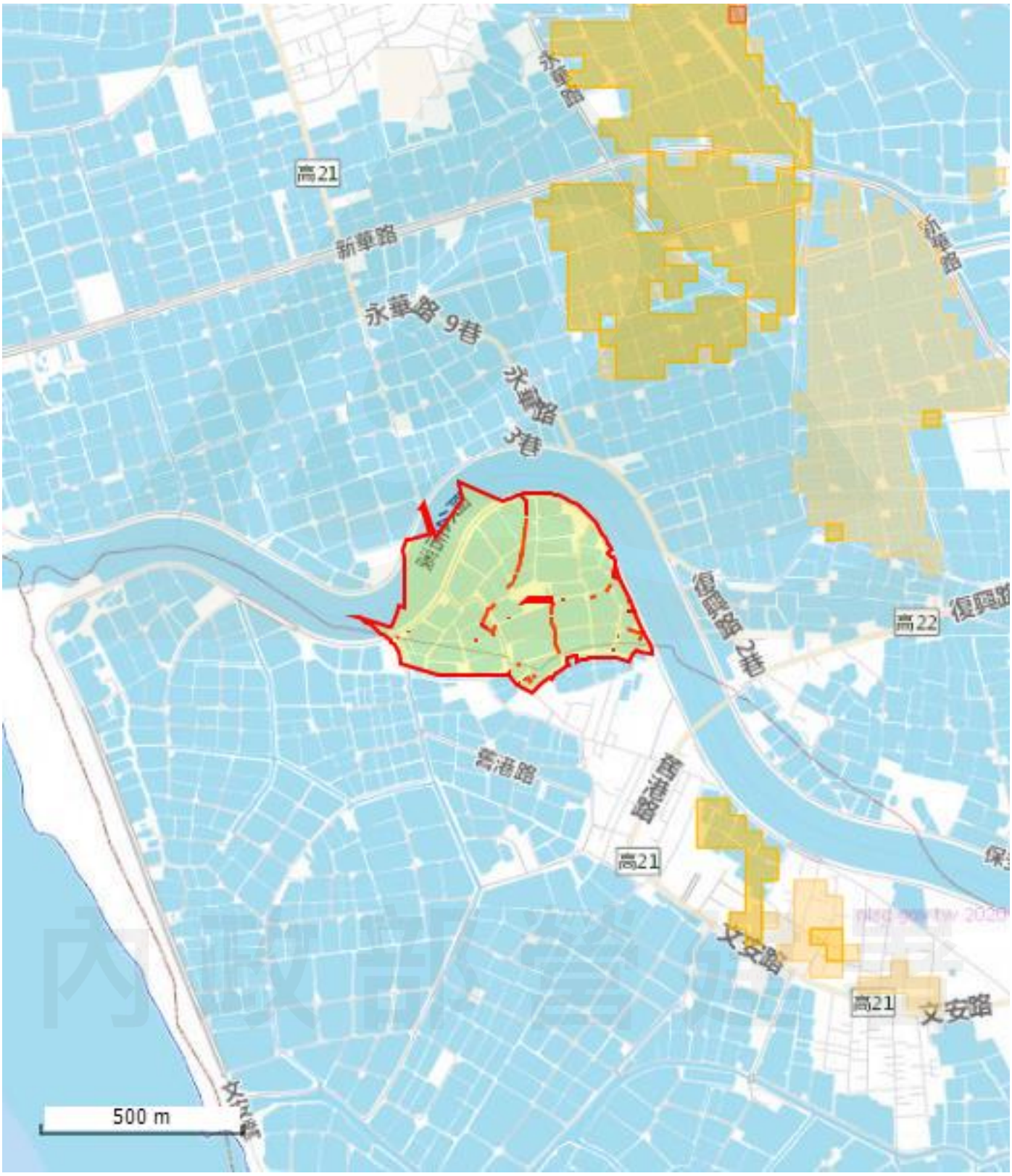

圖例1

- 0.3m - 0.5m
- 0.5m - 1.0m
- 1.0m - 2.0m
- 2.0m - 3.0m
- > 3.0m

淹水潛勢

圖例2 申請範圍

Construction and Planning Agency
Ministry of the Interior

製作日期 2020/12/18 下午 02:29:41 , v1.0

檔　　號：
保存年限：

中華民國航空測量及遙感探測學會　函

機關地址：臺北市11681文山區羅斯福路5段113號3樓
聯絡人：陳怡如
電話：(02)29311112#29
傳真：(02)29317225

臺北市中山區復興北路2號13樓

受文者：經濟部能源局

發文日期：中華民國 109 年 12 月 07 日
發文字號：航測會字第1099049824號
速別：
密等及解密條件或保密期限：普通
附件：

主旨：有關申請高雄市永安區安港段1222-1地號等5筆土地（面積：2.250公頃）有無位於相關環境敏感地區1案，復請查照。

說明：

一、內政部營建署自103年起推動環境敏感地區單一窗口查詢服務機制，並於109年度委託本會辦理「環境敏感地區單一窗口查詢工作案」，由本會協助申請人進行60項環境敏感地區查詢服務相關作業。

二、依臺端109年11月04日申請書（案號：1091131812）。

三、旨揭申請案經各環境敏感地區查復機關確認後，查詢結果請至環境敏感地區查詢平臺進行下載。（下載網址：https://eland.cpami.gov.tw/seportal/?k=2PY2Y18UPDK）。

四、依據環境敏感地區單一窗口查詢申請作業要點第6點規定，本案查詢結果通知書有效期間為1年，本案查詢結果通知書所載查詢結果有誤差或爭議時，或期間內環境敏感地區範圍有變更情形者，以各環境敏感地區主管機關查認結果為準。又因地籍圖與地形圖套繪容有誤差，須以各環境敏感地區圖資套疊查詢者，本案係依所附位置圖標示位置辨識，所附地籍資料及地籍圖係供參考，爰臺端如對個別查詢結果有疑義，建議可逕向該環境敏感地區主管機關確認。

正本：

經濟部能源局

理事長 曾義星

環境敏感地區單一窗口查詢專用查台印

申請高雄市永安區安港段1222-1地號等5筆土地（面積：2.250公頃）

（案號：1091131812）

附表1 申請查詢範圍位置圖



圖例 申請範圍

Construction and Planning Agency
Ministry of the Interior

製作日期 2020/12/7 下午 04:56:14 , v1.0

申請案件位置略圖



圖例　申請範圍

內政部
Construction and Planning Agency
Ministry of the Interior

製作日期 2020/12/7 下午 04:56:14 , v1.0

申請高雄市永安區安港段1222-1地號等5筆土地（面積：2.250公頃）

（案號：1091131812）

附表2 申請查詢地籍清冊

項次	縣市	鄉鎮市區	村里	段名	段碼	地號	使用分區	使用地類別
1	高雄市	永安區	維新里	安港段	EF3205	1222	暫未編定	暫未編定
2	高雄市	永安區	維新里	安港段	EF3205	719	暫未編定	暫未編定
3	高雄市	永安區	維新里	安港段	EF3205	1222-1	暫未編定	暫未編定
4	高雄市	永安區	維新里	復興段	EF3110	1195	一般農業區	農牧用地
5	高雄市	永安區	維新里	復興段	EF3110	9999-37	暫未編定	暫未編定

內政部營建署
Construction and Planning Agency
Ministry of the Interior

申請高雄市永安區安港段1222-1地號等5筆土地（面積：2.250公頃）

（案號：1091131812）

附表3 申請查詢結果綜理表

本案為中華民國航空測量及遙感探測學會109年12月7日航測會字第1099049824號函查詢結果。

依據環境敏感地區單一窗口查詢申請作業要點第6點規定，本案查詢結果通知書有效期間為1年（民國110年12月07日止）。

有無位於環境敏感地區	第1級	第2級
有	1項	3項
無	26項	31項
無法判定	1項	0項
查詢項目合計	28項	34項

一、第1級環境敏感地區

環境敏感地區項目		有無位於環境敏感地區	複查確認機關	備註
1	是否位屬特定水土保持區？	有□ 無■		免查範圍或非屬應查範圍
2	是否位屬河川區域？	有■ 無□	經濟部水利署	經濟部水利署： 1.旨案所查永安區復興段9999-37、1195地號、安港段1222-1、1222地號土地緊鄰阿公店溪中央管河川區域，又地段及地號經地籍重測，是否位在中央管河川區域內，請洽本署第六河川局。 2.其餘土地經查非位於中央管河川區域內；是否位於縣（市）管河川區域內或是否位於縣（市）管排水設施範圍內，請逕洽土地所在縣(市)政府水利單位查詢。 依經濟部水利署第六河川局109年12月3日水六管字第10950183490號函說明如下： 一、復貴會109年11月30日航測會字第1099049162號函。 二、經查旨揭永安區復興段1195地號部份位於本局轄管阿公店溪中央管河川區域內，依法應受限管制使用；彌陀區安港段719地號、1222地號及1222-1地號均未位於本局轄管阿公 店溪中央管河川區域內。 三、另查永安區復興段9999-37地號尚未編定。
3	是否位屬洪氾區一級管制區及洪水平原一級管制區？	有□ 無■		免查範圍或非屬應查範圍
4	是否位屬區域排水設施範圍？	有□ 無□	高雄市政府水利局	高雄市政府水利局： 一、復貴會109年11月6日航測會字第1099046908號函。 二、經書面審查申請地點，高雄市永安區復興段1195地號土地，非在本局區域排水現況範圍內，另有關

				永安區復興段9999-37地號及永安區安港段719、1222地號查無此土地位置；另是否位於河川區域、灌溉排水或一般排水範圍內，請洽經濟部水利署第六河川局、行政院農業委員會農田水利署高雄管理處及當地區公所查詢。三、本案經申請核准後，施設時不得影響鄰近排水及造成任何災害糾紛，否則應由業主自行負責處理解決。
5	是否位屬活動斷層兩側一定範圍？	有□ 無■		免查範圍或非屬應查範圍
6	是否位屬國家公園區內之特別景觀區、生態保護區？	有□ 無■		免查範圍或非屬應查範圍
7	是否位屬自然保留區？	有□ 無■		免查範圍或非屬應查範圍
8	是否位屬野生動物保護區？	有□ 無■		免查範圍或非屬應查範圍
9	是否位屬野生動物重要棲息環境？	有□ 無■		免查範圍或非屬應查範圍
10	是否位屬自然保護區？	有□ 無■		免查範圍或非屬應查範圍
11	是否位屬一級海岸保護區？	有□ 無■		免查範圍或非屬應查範圍
12	是否位屬國際級重要濕地或國家級重要濕地核心保育區、生態復育區？	有□ 無■		免查範圍或非屬應查範圍
13	是否位屬古蹟保存區？	有□ 無■	高雄市政府文化局	高雄市政府文化局： 依台端所送相關文件資料，經查本案土地非位屬古蹟、歷史建築、紀念建築、聚落建築群、考古遺址、史蹟及文化景觀保存區範圍內，為避免觸及文化資產保存法第106條第1項、第107條之規定，請台端於本案土地後續開發期間如發現具古蹟、歷史建築、紀念建築及聚落建築群價值之建造物、疑似遺址或具古物價值者，依前開法令第33、57及77條規定，立即停止工程或開發行為之進行，並通報本局處理；如發現具自然地景、自然紀念物價值者，亦請依前開法令第88條規定，停止工程或開發行為，並通報本府農業局處理。
14	是否位屬考古遺址？	有□ 無■		免查範圍或非屬應查範圍
15	是否位屬重要聚落建築群？	有□ 無■		免查範圍或非屬應查範圍
16	是否位屬重要文化景觀？	有□ 無■		免查範圍或非屬應查範圍
17	是否位屬重要史蹟？	有□ 無■		免查範圍或非屬應查範圍
18	是否位屬水下文化資產？	有□ 無■		依據文化部現有資料，所詢計畫場址尚未進行水下文化資產相關調查，後續如涉及水域開發行為(含興建工程)，直接或間接涉及海床或陸域水體下之水底或底土之活動，請依《水下文化資產保存法》第9條、第10條、第13條規定辦理。
19	是否位屬國家公園內之史蹟保存區？	有□ 無■		免查範圍或非屬應查範圍
20	是否位屬飲用水水源水質保護區或飲用水取水口一定距離內之地區？	有□ 無■		免查範圍或非屬應查範圍

內政部營建署 Construction and Planning Agency Ministry of the Interior

21	是否位屬水庫集水區（供家用或供公共給水）？	有□ 無■		免查範圍或非屬應查範圍
22	是否位屬水庫蓄水範圍？	有□ 無■		免查範圍或非屬應查範圍
23	23-1.是否位屬森林（國有林事業區、保安林等森林地區）？	有□ 無■		免查範圍或非屬應查範圍
23	23-2.是否位屬森林（區域計畫劃定之森林區）？	有□ 無■		1、依地政司地籍資料判定。 2、本項查詢應以申請開發計畫當時土地使用分區為準。
23	23-3.是否位屬森林（大專院校實驗林地及林業試驗林地等森林地區）？	有□ 無■		免查範圍或非屬應查範圍
24	是否位屬溫泉露頭及其一定範圍？	有□ 無■		免查範圍或非屬應查範圍
25	是否位屬水產動植物繁殖保育區？	有□ 無■		免查範圍或非屬應查範圍
26	是否位屬優良農地？	有□ 無■		免查範圍或非屬應查範圍

內政部營建署
Construction and Planning Agency
Ministry of the Interior

申請高雄市永安區安港段1222-1地號等5筆土地（面積：2.250公頃）

（案號：1091131812）

二、第2級環境敏感地區

環境敏感地區項目		有無位於環境敏感地區	複查確認機關	備註
1	是否位屬地質敏感地區（活動斷層、山崩與地滑、土石流）？	有□ 無■		免查範圍或非屬應查範圍
2	是否位屬洪氾區二級管制區及洪水平原二級管制區？	有□ 無■		免查範圍或非屬應查範圍
3	是否位屬嚴重地層下陷地區？	有□ 無■		免查範圍或非屬應查範圍
4	是否位屬海堤區域？	有□ 無■	經濟部水利署	經濟部水利署： 本案經查非位於一般性海堤區域範圍內。
5	是否位屬淹水潛勢？	有□ 無■		（一）淹水潛勢圖係依「災害防救法」及「水災潛勢資料公開辦法」規定產製之淹水潛勢圖，經審議後由經濟部函送直轄市、縣（市）政府公開並接受人民申請提供；公開之淹水潛勢圖僅供防救災使用，相關土地管制或土地利用限制及其他相關措施，應依各目的事業主管機關相關法令規定辦理。 （二）本項查詢係經行政院環保署、內政部地政司及營建署等查詢需求主管機關達成共識，以第三代圖資「連續24小時降水500毫米」之定量降水情境作為查詢依據，若申請人對查詢結果有疑義，請洽水利主管機關。
6	是否位屬山坡地？	有□ 無■		免查範圍或非屬應查範圍
7	是否位屬土石流潛勢溪流地區？	有□ 無■		免查範圍或非屬應查範圍
8	是否位屬前依「莫拉克颱風災後重建特別條例」劃定公告之「特定區域」，尚未公告廢止之範圍？	有□ 無■		免查範圍或非屬應查範圍
9	是否位屬二級海岸保護區？	有□ 無■		免查範圍或非屬應查範圍
10	是否位屬海域區？	有□ 無■	高雄市政府地政局地用科	
11	是否位屬國家級重要濕地核心保育區、生態復育區以外分區以及地方級重要濕地核心保育區、生態復育區？	有□ 無■	內政部營建署城鄉發展分署、高雄市政府工務局	
12	是否位屬歷史建築？	有□ 無■	高雄市政府文化局	高雄市政府文化局： 依台端所送相關文件資料，經查本案土地非位屬古蹟、歷史建築、紀念建築、聚落建築群、考古遺址、史蹟及文化景觀保存區範圍內，為避免觸及文化資產保存法第106條第1項、第107條之規定，請台端於本案土地後續開發期間如發現具古蹟、歷史建築、紀念建築及聚落建築群價值之建造物、疑似遺址或具古物價值者，依前開法令第33、57及77條規定，立即停止工程或開發行為

內政部營建署 Construction and Planning Agency Ministry of the Interior

				之進行，並通報本局處理；如發現具自然地景、自然紀念物價值者，亦請依前開法令第88條規定，停止工程或開發行為，並通報本府農業局處理。
13	是否位屬聚落建築群？	有□ 無■		免查範圍或非屬應查範圍
14	是否位屬文化景觀？	有□ 無■		免查範圍或非屬應查範圍
15	是否位屬紀念建築？	有□ 無■		免查範圍或非屬應查範圍
16	是否位屬史蹟？	有□ 無■		免查範圍或非屬應查範圍
17	是否位屬地質敏感區（地質遺跡）？	有□ 無■		免查範圍或非屬應查範圍
18	是否位屬國家公園內之一般管制區及遊憩區？	有□ 無■		免查範圍或非屬應查範圍
19	是否位屬水庫集水區（非供家用或非供公共給水）？	有□ 無■		免查範圍或非屬應查範圍
20	是否位屬自來水水質水量保護區？	有□ 無■		免查範圍或非屬應查範圍
21	是否位屬優良農地以外之農業用地？	有■ 無□	高雄市政府農業局	高雄市政府農業局： 本案土地永安區復興段1195地號土地，係一般農業區之農業用地，位屬優良農地以外之農業用地。 另案涉土地復興段9999-37地號土地、安港段1222-1、719、1222地號等共4筆土地，使用分區及使用地類別均為空白，建請辦理補辦編定後，再洽本局查詢。
22	是否位屬礦區（場）、礦業保留區、地下礦坑分布地區？	有□ 無■		免查範圍或非屬應查範圍
23	是否位屬地質敏感區（地下水補注）？	有□ 無■		免查範圍或非屬應查範圍
24	是否位屬人工魚礁區及保護礁區？	有□ 無■		免查範圍或非屬應查範圍
25	是否位屬氣象法之禁止或限制建築地區？	有□ 無■		免查範圍或非屬應查範圍
26	是否位屬電信法之禁止或限制建築地區？	有□ 無■		免查範圍或非屬應查範圍
27	是否位屬民用航空法之禁止或限制建築地區或高度管制範圍？	有□ 無■		申請建物高度未達地表60公尺者
28	是否位屬航空噪音防制區？	有■ 無□	高雄市政府環境保護局	高雄市政府環境保護局： 一、有關經濟部能源局申請本市永安區維新里安港段1222-1地號等5筆土地(面積:2.250公頃)是否位於相關環境敏感地區乙案。 二、經查申請土地永安區維新里復興段9999-37、1195等2筆地號及永安區維新里安港段1222-1、719、1222等3筆土地位於本市「岡山軍用機場」第一級航空噪音防制區。 三、本項係依附件所載村里別認定，如載列有誤申請人應自行負責。另請隨時注意相關公告，如防制區範圍有所變動，仍應以最新公告為準。
29	是否位屬核子反應器設施周圍之禁制區及低密度人口區	有□ 無■		免查範圍或非屬應查範圍

內政部營建署
Construction and Planning Agency
Ministry of the Interior

	?			
30	是否位屬公路兩側禁建限建地區？	有□ 無■	交通部高速公路局、交通部公路總局第三區養護工程處高雄工務段、交通部公路總局	交通部公路總局第三區養護工程處高雄工務段： 一、經查本案土地坐落於台17線203k+800~203k+900右側，該路段公路用地計畫寬度為18公尺。二、依內政部暨交通部修正『公路兩側公私有建築物廣告物禁建限建辦法』，除高速公路及計畫道路用地外，並無明定禁、限建範圍，公路總局辦理省道道路規劃時並未對路權以外土地採禁、限建措施，日後公路兩側土地倘若有發現影響路基、行車安全及景觀情事者，將依該辦法循行政程序陳報劃為禁限建範圍。
31	是否位屬大眾捷運系統兩側禁建限建地區？	有□ 無■		免查範圍或非屬應查範圍
32	是否位屬鐵路兩側限建地區？	有□ 無■		免查範圍或非屬應查範圍
33	是否位屬海岸管制區、山地管制區、重要軍事設施管制區之禁建、限建地區？	有■ 無□	國防部、陸軍第八軍團指揮部	陸軍第八軍團指揮部： 一、依據貴學會民國109年11月6日航測會字第1099046908號函及空軍軍官學校民國109年11月24日空官校作字第1090006917號函辦理。 二、經查案址「高雄市永安區安港段1222-1地號」等5筆土地，涉及空軍軍官學校飛航管制區水平面限建區範圍內，其土地位置依規定可建高度為60公尺「含屋頂最高突出物高度」。 三、案內有關查詢土地資料由貴學會提供，本部依國防部部頒「海岸山地及重要軍事設施管制區與禁建限建範圍劃定公告及管制作業規定」實施審查，如有疑慮可逕洽縣（市）政府協助釐清，俾利禁、限建審查作業。 註： 位屬重要軍事設施管制區之禁建、限建地區。
34	是否位屬要塞堡壘地帶？	有□ 無■		本項查詢依據陸軍第四作戰區指揮部109年2月17日陸八軍作字第1090001980號函檢送應查範圍辦理。

內政部營建署
Construction and Planning Agency
Ministry of the Interior

環境敏感圖資：淹水潛勢，申請案件位置圖



圖例1

- 0.3m - 0.5m
- 0.5m - 1.0m
- 1.0m - 2.0m
- 2.0m - 3.0m
- > 3.0m

淹水潛勢

圖例2 申請範圍

National Land Surveying and Mapping Center
Construction and Planning Agency
Ministry of the Interior

製作日期 2020/12/7 下午 04:56:14 , v1.0

檔　　號：
保存年限：

中華民國航空測量及遙感探測學會　函

機關地址：臺北市11681文山區羅斯福路5段113號3樓
聯絡人：陳怡如
電話：(02)29311112#29
傳真：(02)29317225

臺北市中山區復興北路2號13樓

受文者：經濟部能源局

發文日期：中華民國 109 年 12 月 07 日
發文字號：航測會字第1099049825號
速別：
密等及解密條件或保密期限：普通
附件：

主旨：有關申請高雄市彌陀區塩港段319地號等456筆土地（面積：470.969公頃）有無位於相關環境敏感地區1案，復請查照。

說明：

一、內政部營建署自103年起推動環境敏感地區單一窗口查詢服務機制，並於109年度委託本會辦理「環境敏感地區單一窗口查詢工作案」，由本會協助申請人進行60項環境敏感地區查詢服務相關作業。

二、依臺端109年11月04日申請書（案號：1091131813）。

三、旨揭申請案經各環境敏感地區查復機關確認後，查詢結果請至環境敏感地區查詢平臺進行下載。（下載網址：https://eland.cpami.gov.tw/seportal/?k=2PY2Y18UPDG）。

四、依據環境敏感地區單一窗口查詢申請作業要點第6點規定，本案查詢結果通知書有效期間為1年，本案查詢結果通知書所載查詢結果有誤差或爭議時，或期間內環境敏感地區範圍有變更情形者，以各環境敏感地區主管機關查認結果為準。又因地籍圖與地形圖套繪容有誤差，須以各環境敏感地區圖資套疊查詢者，本案係依所附位置圖標示位置辨識，所附地籍資料及地籍圖係供參考，爰臺端如對個別查詢結果有疑義，建議可逕向該環境敏感地區主管機關確認。

正本：

經濟部能源局

理事長 曾義星

環境敏感地區單一窗口查詢專用平台印

申請高雄市彌陀區塩港段319地號等456筆土地（面積：470.969公頃）

（案號：1091131813）

附表1 申請查詢範圍位置圖

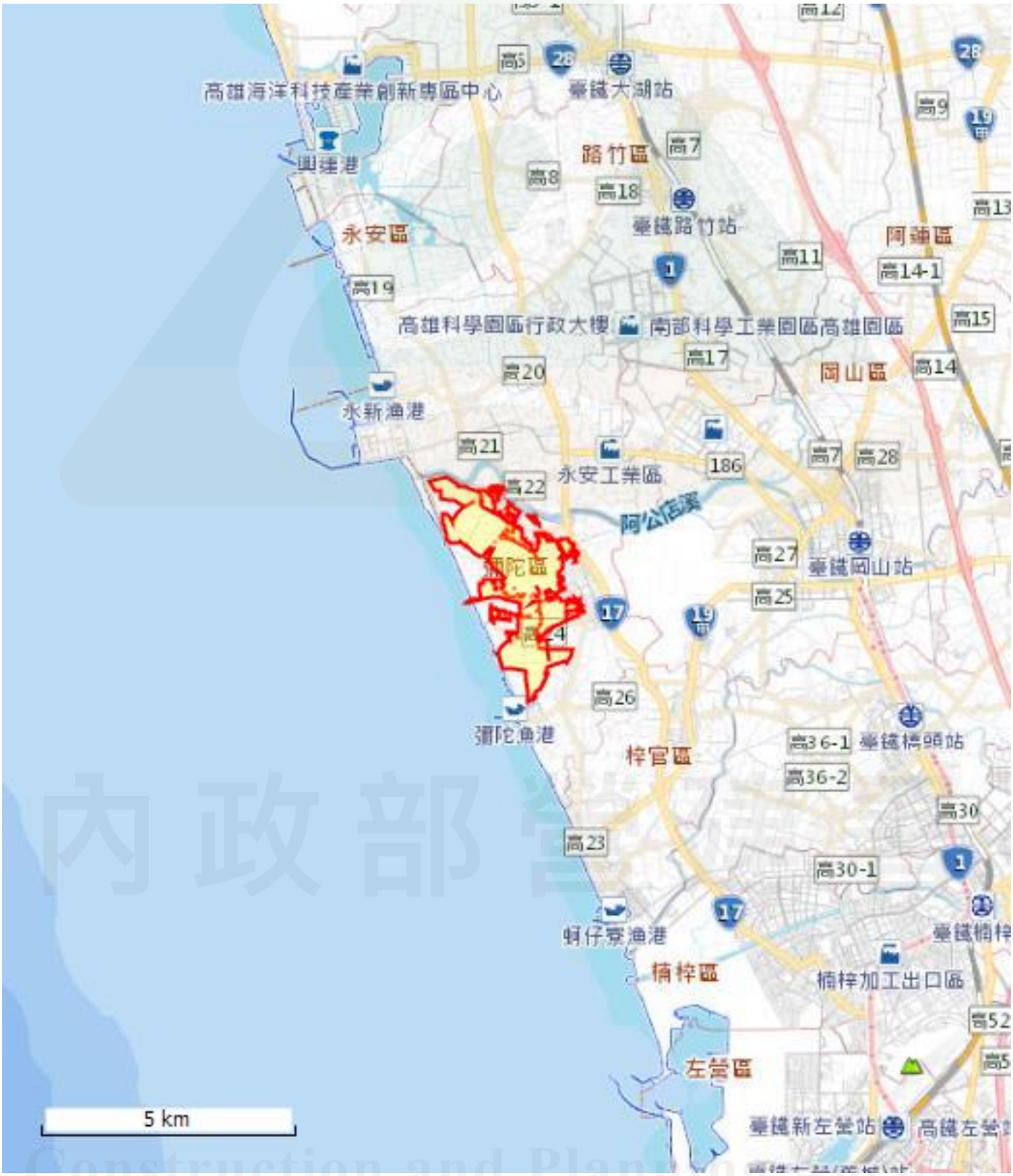

圖例 申請範圍

內政部營建署 Construction and Planning Agency Ministry of the Interior

製作日期 2020/12/7 下午 04:56:34 , v1.0

申請案件位置略圖

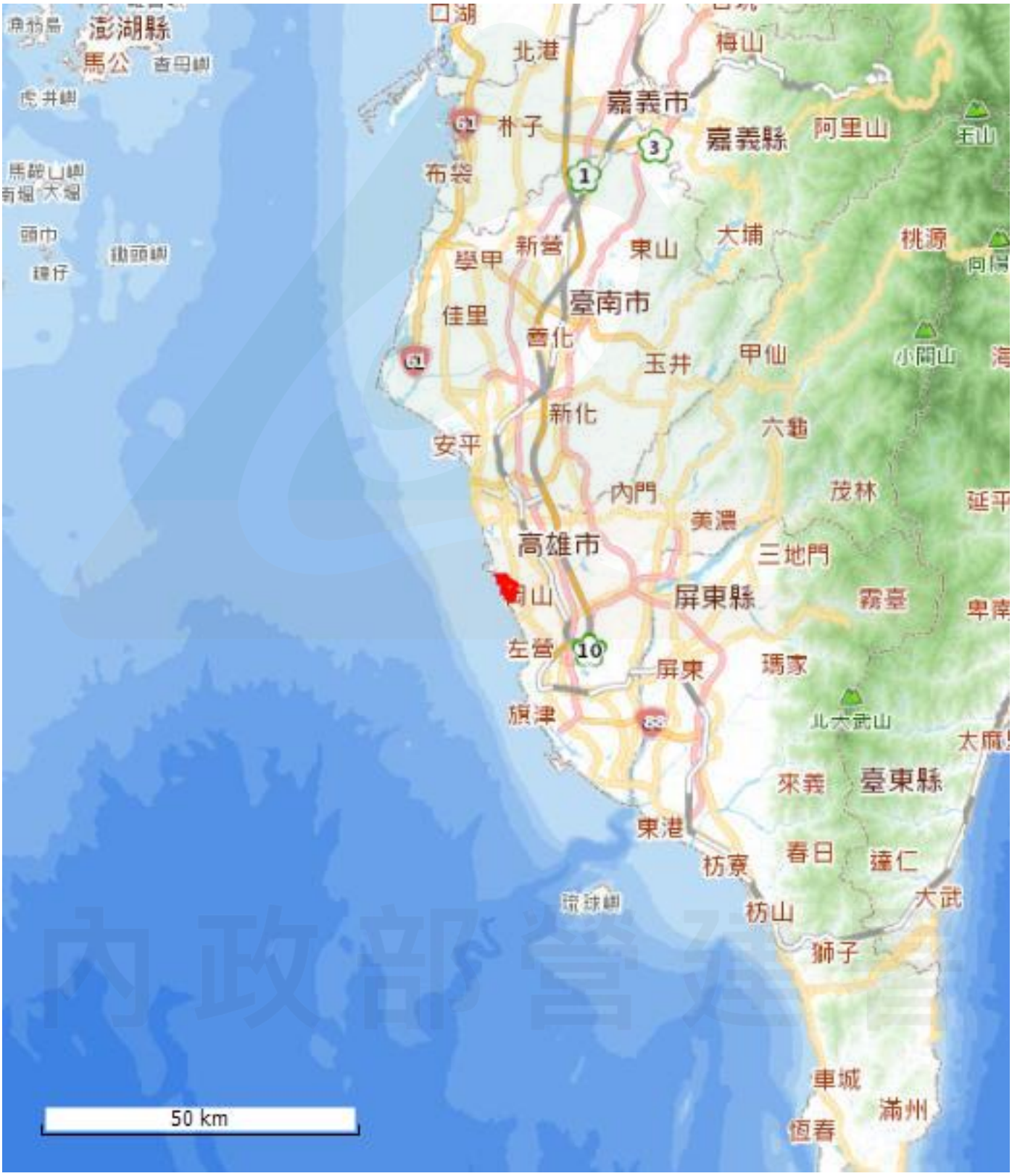

圖例　申請範圍

內政部營建署
Construction and Planning Agency
Ministry of the Interior

製作日期 2020/12/7 下午 04:56:34 , v1.0

申請高雄市彌陀區塩港段319地號等456筆土地（面積：470.969公頃）

（案號：1091131813）

附表2 申請查詢地籍清冊

項次	縣市	鄉鎮市區	村里	段名	段碼	地號	使用分區	使用地類別
1	高雄市	彌陀區	文安里	塩港段	EF3206	27	一般農業區	養殖用地
2	高雄市	彌陀區	光和里	塩港段	EF3206	437-3	暫未編定	暫未編定
3	高雄市	彌陀區	彌仁里	靖和段	EF3209	1460	暫未編定	暫未編定
4	高雄市	彌陀區	過港里	塩港段	EF3206	345-1	暫未編定	暫未編定
5	高雄市	彌陀區	過港里	塩港段	EF3206	342-4	暫未編定	暫未編定
6	高雄市	彌陀區	光和里	彌海段	EF3212	652-2	暫未編定	暫未編定
7	高雄市	彌陀區	過港里	塩港段	EF3206	537	暫未編定	暫未編定
8	高雄市	彌陀區	文安里	塩港段	EF3206	265	一般農業區	養殖用地
9	高雄市	彌陀區	舊港里	港口段	EF3207	391	一般農業區	交通用地
10	高雄市	彌陀區	文安里	塩港段	EF3206	327	暫未編定	暫未編定
11	高雄市	彌陀區	過港里	塩港段	EF3206	342-1	暫未編定	暫未編定
12	高雄市	彌陀區	鹽埕里	安港段	EF3205	911	暫未編定	暫未編定
13	高雄市	彌陀區	舊港里	港口段	EF3207	358	一般農業區	養殖用地
14	高雄市	彌陀區	文安里	塩港段	EF3206	305-2	暫未編定	暫未編定
15	高雄市	彌陀區	光和里	塩港段	EF3206	450	暫未編定	暫未編定
16	高雄市	彌陀區	光和里	塩港段	EF3206	407	一般農業區	水利用地
17	高雄市	彌陀區	舊港里	港口段	EF3207	61-1	一般農業區	養殖用地
18	高雄市	彌陀區	鹽埕里	安港段	EF3205	994	暫未編定	暫未編定
19	高雄市	彌陀區	文安里	塩港段	EF3206	141	鄉村區	乙種建築用地
20	高雄市	彌陀區	光和里	塩港段	EF3206	408-2	一般農業區	養殖用地
21	高雄市	彌陀區	鹽埕里	安港段	EF3205	987	暫未編定	暫未編定
22	高雄市	彌陀區	舊港里	安港段	EF3205	102	一般農業區	養殖用地
23	高雄市	彌陀區	文安里	塩港段	EF3206	304	暫未編定	暫未編定
24	高雄市	彌陀區	文安里	塩港段	EF3206	302	暫未編定	暫未編定
25	高雄市	彌陀區	彌壽里	彌海段	EF3212	21	暫未編定	暫未編定
26	高雄市	彌陀區	鹽埕里	安港段	EF3205	941	暫未編定	暫未編定
27	高雄市	彌陀區	光和里	彌海段	EF3212	525-10	一般農業區	養殖用地
28	高雄市	彌陀區	舊港里	安港段	EF3205	226	一般農業區	養殖用地
29	高雄市	彌陀區	光和里	塩港段	EF3206	469	暫未編定	暫未編定
30	高雄市	彌陀區	舊港里	安港段	EF3205	89	一般農業區	養殖用地
31	高雄市	彌陀區	舊港里	安港段	EF3205	83-1	河川區	養殖用地
32	高雄市	彌陀區	舊港里	港口段	EF3207	56	一般農業區	養殖用地
33	高雄市	彌陀區	舊港里	塩港段	EF3206	19	一般農業區	養殖用地
34	高雄市	彌陀區	鹽埕里	安港段	EF3205	902	暫未編定	暫未編定
35	高雄市	彌陀區	舊港里	塩港段	EF3206	18	一般農業區	養殖用地
36	高雄市	彌陀區	鹽埕里	安港段	EF3205	881	暫未編定	暫未編定
37	高雄市	彌陀區	光和里	塩港段	EF3206	436	暫未編定	暫未編定
38	高雄市	彌陀區	文安里	塩港段	EF3206	263	一般農業區	養殖用地
39	高雄市	彌陀區	光和里	彌海段	EF3212	525-27	一般農業區	養殖用地

40	高雄市	彌陀區	光和里	塩港段	EF3206	463	暫未編定	暫未編定
41	高雄市	彌陀區	鹽埕里	安港段	EF3205	926	暫未編定	暫未編定
42	高雄市	彌陀區	過港里	塩港段	EF3206	348	暫未編定	暫未編定
43	高雄市	彌陀區	光和里	塩港段	EF3206	446	暫未編定	暫未編定
44	高雄市	彌陀區	光和里	塩港段	EF3206	406	一般農業區	養殖用地
45	高雄市	彌陀區	光和里	彌海段	EF3212	519	暫未編定	暫未編定
46	高雄市	彌陀區	光和里	彌海段	EF3212	525-23	一般農業區	養殖用地
47	高雄市	彌陀區	光和里	港口段	EF3207	362	一般農業區	交通用地
48	高雄市	彌陀區	舊港里	塩港段	EF3206	15-2	一般農業區	養殖用地
49	高雄市	彌陀區	鹽埕里	安港段	EF3205	805	暫未編定	暫未編定
50	高雄市	彌陀區	舊港里	安港段	EF3205	109	一般農業區	養殖用地
51	高雄市	彌陀區	彌仁里	靖和段	EF3209	1457	暫未編定	暫未編定
52	高雄市	彌陀區	舊港里	港口段	EF3207	394	一般農業區	養殖用地
53	高雄市	彌陀區	彌壽里	彌海段	EF3212	70	暫未編定	暫未編定
54	高雄市	彌陀區	光和里	港口段	EF3207	530	一般農業區	水利用地
55	高雄市	彌陀區	鹽埕里	安港段	EF3205	933	暫未編定	暫未編定
56	高雄市	彌陀區	過港里	塩港段	EF3206	378	暫未編定	暫未編定
57	高雄市	彌陀區	彌壽里	彌海段	EF3212	508-7	暫未編定	暫未編定
58	高雄市	彌陀區	彌仁里	靖和段	EF3209	1488-5	暫未編定	暫未編定
59	高雄市	彌陀區	光和里	彌海段	EF3212	517	暫未編定	暫未編定
60	高雄市	彌陀區	光和里	塩港段	EF3206	414	一般農業區	養殖用地
61	高雄市	彌陀區	鹽埕里	安港段	EF3205	913	暫未編定	暫未編定
62	高雄市	彌陀區	彌壽里	彌海段	EF3212	508-4	暫未編定	暫未編定
63	高雄市	彌陀區	文安里	塩港段	EF3206	334-1	暫未編定	暫未編定
64	高雄市	彌陀區	光和里	塩港段	EF3206	416	一般農業區	養殖用地
65	高雄市	彌陀區	鹽埕里	安港段	EF3205	931	暫未編定	暫未編定
66	高雄市	彌陀區	舊港里	安港段	EF3205	99	一般農業區	農牧用地
67	高雄市	彌陀區	光和里	塩港段	EF3206	424	暫未編定	暫未編定
68	高雄市	彌陀區	文安里	塩港段	EF3206	305-1	暫未編定	暫未編定
69	高雄市	彌陀區	光和里	塩港段	EF3206	433-1	暫未編定	暫未編定
70	高雄市	彌陀區	光和里	塩港段	EF3206	433	暫未編定	暫未編定
71	高雄市	彌陀區	光和里	港口段	EF3207	533	一般農業區	養殖用地
72	高雄市	彌陀區	文安里	塩港段	EF3206	272	一般農業區	交通用地
73	高雄市	彌陀區	文安里	塩港段	EF3206	234	鄉村區	乙種建築用地
74	高雄市	彌陀區	光和里	彌海段	EF3212	525-25	一般農業區	養殖用地
75	高雄市	彌陀區	舊港里	安港段	EF3205	105	一般農業區	養殖用地
76	高雄市	彌陀區	過港里	塩港段	EF3206	377	暫未編定	暫未編定
77	高雄市	彌陀區	舊港里	港口段	EF3207	57	一般農業區	養殖用地
78	高雄市	彌陀區	光和里	塩港段	EF3206	423	暫未編定	暫未編定
79	高雄市	彌陀區	舊港里	塩港段	EF3206	15	一般農業區	養殖用地
80	高雄市	彌陀區	舊港里	安港段	EF3205	87	一般農業區	養殖用地
81	高雄市	彌陀區	過港里	塩港段	EF3206	338	暫未編定	暫未編定
82	高雄市	彌陀區	舊港里	港口段	EF3207	355	一般農業區	養殖用地
83	高雄市	彌陀區	光和里	塩港段	EF3206	437	暫未編定	暫未編定
84	高雄市	彌陀區	舊港里	安港段	EF3205	97	河川區	養殖用地

85	高雄市	彌陀區	舊港里	港口段	EF3207	61	一般農業區	養殖用地
86	高雄市	彌陀區	彌仁里	靖和段	EF3209	1489	暫未編定	暫未編定
87	高雄市	彌陀區	文安里	塩港段	EF3206	268	暫未編定	暫未編定
88	高雄市	彌陀區	彌壽里	彌海段	EF3212	66	暫未編定	暫未編定
89	高雄市	彌陀區	文安里	塩港段	EF3206	37	一般農業區	養殖用地
90	高雄市	彌陀區	文安里	塩港段	EF3206	334-2	暫未編定	暫未編定
91	高雄市	彌陀區	過港里	塩港段	EF3206	342-2	暫未編定	暫未編定
92	高雄市	彌陀區	過港里	塩港段	EF3206	355	暫未編定	暫未編定
93	高雄市	彌陀區	光和里	彌海段	EF3212	517-5	暫未編定	暫未編定
94	高雄市	彌陀區	光和里	彌海段	EF3212	529	暫未編定	暫未編定
95	高雄市	彌陀區	光和里	塩港段	EF3206	460	暫未編定	暫未編定
96	高雄市	彌陀區	光和里	彌海段	EF3212	543	一般農業區	交通用地
97	高雄市	彌陀區	舊港里	安港段	EF3205	100	一般農業區	養殖用地
98	高雄市	彌陀區	過港里	塩港段	EF3206	344	暫未編定	暫未編定
99	高雄市	彌陀區	鹽埕里	安港段	EF3205	943	暫未編定	暫未編定
100	高雄市	彌陀區	文安里	塩港段	EF3206	268-2	一般農業區	養殖用地
101	高雄市	彌陀區	光和里	彌海段	EF3212	525-13	一般農業區	養殖用地
102	高雄市	彌陀區	彌仁里	靖和段	EF3209	1456	暫未編定	暫未編定
103	高雄市	彌陀區	文安里	塩港段	EF3206	260	鄉村區	乙種建築用地
104	高雄市	彌陀區	舊港里	塩港段	EF3206	22	一般農業區	養殖用地
105	高雄市	彌陀區	光和里	塩港段	EF3206	408-1	一般農業區	養殖用地
106	高雄市	彌陀區	舊港里	安港段	EF3205	91	一般農業區	養殖用地
107	高雄市	彌陀區	鹽埕里	安港段	EF3205	963	暫未編定	暫未編定
108	高雄市	彌陀區	鹽埕里	安港段	EF3205	919	暫未編定	暫未編定
109	高雄市	彌陀區	文安里	塩港段	EF3206	41	一般農業區	養殖用地
110	高雄市	彌陀區	過港里	塩港段	EF3206	376	暫未編定	暫未編定
111	高雄市	彌陀區	文安里	塩港段	EF3206	335	暫未編定	暫未編定
112	高雄市	彌陀區	光和里	塩港段	EF3206	432	暫未編定	暫未編定
113	高雄市	彌陀區	舊港里	安港段	EF3205	106	一般農業區	養殖用地
114	高雄市	彌陀區	舊港里	港口段	EF3207	54	一般農業區	養殖用地
115	高雄市	彌陀區	光和里	彌海段	EF3212	525-22	一般農業區	養殖用地
116	高雄市	彌陀區	光和里	塩港段	EF3206	467-2	暫未編定	暫未編定
117	高雄市	彌陀區	光和里	塩港段	EF3206	461	暫未編定	暫未編定
118	高雄市	彌陀區	鹽埕里	安港段	EF3205	899	暫未編定	暫未編定
119	高雄市	彌陀區	鹽埕里	安港段	EF3205	879	暫未編定	暫未編定
120	高雄市	彌陀區	彌壽里	靖和段	EF3209	1453	暫未編定	暫未編定
121	高雄市	彌陀區	鹽埕里	安港段	EF3205	909	暫未編定	暫未編定
122	高雄市	彌陀區	文安里	塩港段	EF3206	299	暫未編定	暫未編定
123	高雄市	彌陀區	舊港里	港口段	EF3207	81	一般農業區	養殖用地
124	高雄市	彌陀區	過港里	塩港段	EF3206	373	暫未編定	暫未編定
125	高雄市	彌陀區	過港里	塩港段	EF3206	380	一般農業區	養殖用地
126	高雄市	彌陀區	文安里	塩港段	EF3206	334-3	暫未編定	暫未編定
127	高雄市	彌陀區	過港里	塩港段	EF3206	345	暫未編定	暫未編定
128	高雄市	彌陀區	鹽埕里	安港段	EF3205	904	暫未編定	暫未編定
129	高雄市	彌陀區	光和里	塩港段	EF3206	459	暫未編定	暫未編定

130	高雄市	彌陀區	光和里	塩港段	EF3206	462	暫未編定	暫未編定
131	高雄市	彌陀區	鹽埕里	安港段	EF3205	934	暫未編定	暫未編定
132	高雄市	彌陀區	舊港里	塩港段	EF3206	3	一般農業區	交通用地
133	高雄市	彌陀區	光和里	彌海段	EF3212	525-60	一般農業區	養殖用地
134	高雄市	彌陀區	光和里	塩港段	EF3206	463-7	暫未編定	暫未編定
135	高雄市	彌陀區	過港里	塩港段	EF3206	456	暫未編定	暫未編定
136	高雄市	彌陀區	過港里	塩港段	EF3206	342-3	暫未編定	暫未編定
137	高雄市	彌陀區	文安里	塩港段	EF3206	235	鄉村區	乙種建築用地
138	高雄市	彌陀區	光和里	彌海段	EF3212	526	一般農業區	交通用地
139	高雄市	彌陀區	光和里	塩港段	EF3206	465	暫未編定	暫未編定
140	高雄市	彌陀區	過港里	塩港段	EF3206	385	暫未編定	暫未編定
141	高雄市	彌陀區	舊港里	安港段	EF3205	107-32	一般農業區	養殖用地
142	高雄市	彌陀區	鹽埕里	安港段	EF3205	988	暫未編定	暫未編定
143	高雄市	彌陀區	過港里	塩港段	EF3206	381	暫未編定	暫未編定
144	高雄市	彌陀區	舊港里	塩港段	EF3206	13	一般農業區	養殖用地
145	高雄市	彌陀區	彌仁里	靖和段	EF3209	1488-6	暫未編定	暫未編定
146	高雄市	彌陀區	彌仁里	靖和段	EF3209	1488	暫未編定	暫未編定
147	高雄市	彌陀區	光和里	塩港段	EF3206	416-4	一般農業區	養殖用地
148	高雄市	彌陀區	舊港里	港口段	EF3207	356	一般農業區	養殖用地
149	高雄市	彌陀區	舊港里	港口段	EF3207	58	一般農業區	養殖用地
150	高雄市	彌陀區	海尾里	彌海段	EF3212	647	一般農業區	養殖用地
151	高雄市	彌陀區	舊港里	塩港段	EF3206	25	一般農業區	養殖用地
152	高雄市	彌陀區	文安里	塩港段	EF3206	42	一般農業區	養殖用地
153	高雄市	彌陀區	文安里	塩港段	EF3206	35	一般農業區	養殖用地
154	高雄市	彌陀區	舊港里	港口段	EF3207	55	一般農業區	養殖用地
155	高雄市	彌陀區	鹽埕里	安港段	EF3205	857	暫未編定	暫未編定
156	高雄市	彌陀區	文安里	安港段	EF3205	385	一般農業區	交通用地
157	高雄市	彌陀區	光和里	彌海段	EF3212	540	一般農業區	養殖用地
158	高雄市	彌陀區	文安里	塩港段	EF3206	333	暫未編定	暫未編定
159	高雄市	彌陀區	光和里	塩港段	EF3206	467-1	暫未編定	暫未編定
160	高雄市	彌陀區	光和里	塩港段	EF3206	419	一般農業區	水利用地
161	高雄市	彌陀區	舊港里	塩港段	EF3206	9	一般農業區	養殖用地
162	高雄市	彌陀區	彌壽里	彌海段	EF3212	73	暫未編定	暫未編定
163	高雄市	彌陀區	文安里	塩港段	EF3206	266	一般農業區	養殖用地
164	高雄市	彌陀區	文安里	塩港段	EF3206	39	一般農業區	養殖用地
165	高雄市	彌陀區	彌仁里	靖和段	EF3209	1372	暫未編定	暫未編定
166	高雄市	彌陀區	過港里	塩港段	EF3206	340	暫未編定	暫未編定
167	高雄市	彌陀區	光和里	港口段	EF3207	531	一般農業區	甲種建築用地
168	高雄市	彌陀區	光和里	彌海段	EF3212	525-18	一般農業區	養殖用地
169	高雄市	彌陀區	光和里	彌海段	EF3212	525-26	一般農業區	養殖用地
170	高雄市	彌陀區	光和里	塩港段	EF3206	466	暫未編定	暫未編定
171	高雄市	彌陀區	舊港里	塩港段	EF3206	11	一般農業區	養殖用地
172	高雄市	彌陀區	光和里	塩港段	EF3206	405	一般農業區	養殖用地
173	高雄市	彌陀區	鹽埕里	安港段	EF3205	932	暫未編定	暫未編定
174	高雄市	彌陀區	光和里	塩港段	EF3206	521	暫未編定	暫未編定

175	高雄市	彌陀區	文安里	塩港段	EF3206	38	一般農業區	養殖用地
176	高雄市	彌陀區	舊港里	港口段	EF3207	360	一般農業區	交通用地
177	高雄市	彌陀區	舊港里	塩港段	EF3206	7	一般農業區	養殖用地
178	高雄市	彌陀區	文安里	塩港段	EF3206	50	一般農業區	養殖用地
179	高雄市	彌陀區	光和里	塩港段	EF3206	427	暫未編定	暫未編定
180	高雄市	彌陀區	光和里	塩港段	EF3206	414-1	一般農業區	養殖用地
181	高雄市	彌陀區	彌壽里	彌海段	EF3212	508	暫未編定	暫未編定
182	高雄市	彌陀區	文安里	安港段	EF3205	365	一般農業區	農牧用地
183	高雄市	彌陀區	鹽埕里	安港段	EF3205	896	暫未編定	暫未編定
184	高雄市	彌陀區	光和里	塩港段	EF3206	447	暫未編定	暫未編定
185	高雄市	彌陀區	光和里	彌海段	EF3212	535	一般農業區	水利用地
186	高雄市	彌陀區	光和里	塩港段	EF3206	463-10	暫未編定	暫未編定
187	高雄市	彌陀區	光和里	彌海段	EF3212	530	暫未編定	暫未編定
188	高雄市	彌陀區	鹽埕里	安港段	EF3205	882	暫未編定	暫未編定
189	高雄市	彌陀區	舊港里	港口段	EF3207	45	一般農業區	養殖用地
190	高雄市	彌陀區	文安里	塩港段	EF3206	73	一般農業區	養殖用地
191	高雄市	彌陀區	光和里	塩港段	EF3206	428	暫未編定	暫未編定
192	高雄市	彌陀區	過港里	塩港段	EF3206	384	暫未編定	暫未編定
193	高雄市	彌陀區	彌仁里	靖和段	EF3209	1458	暫未編定	暫未編定
194	高雄市	彌陀區	海尾里	彌海段	EF3212	1086	一般農業區	水利用地
195	高雄市	彌陀區	光和里	港口段	EF3207	532-1	一般農業區	養殖用地
196	高雄市	彌陀區	鹽埕里	安港段	EF3205	935	暫未編定	暫未編定
197	高雄市	彌陀區	鹽埕里	安港段	EF3205	880	暫未編定	暫未編定
198	高雄市	彌陀區	鹽埕里	安港段	EF3205	878	暫未編定	暫未編定
199	高雄市	彌陀區	彌壽里	靖和段	EF3209	1446	暫未編定	暫未編定
200	高雄市	彌陀區	彌壽里	彌海段	EF3212	26	暫未編定	暫未編定
201	高雄市	彌陀區	舊港里	安港段	EF3205	100-1	河川區	養殖用地
202	高雄市	彌陀區	舊港里	港口段	EF3207	53	一般農業區	養殖用地
203	高雄市	彌陀區	文安里	塩港段	EF3206	316	暫未編定	暫未編定
204	高雄市	彌陀區	舊港里	港口段	EF3207	65	一般農業區	養殖用地
205	高雄市	彌陀區	光和里	彌海段	EF3212	524	暫未編定	暫未編定
206	高雄市	彌陀區	彌壽里	靖和段	EF3209	1443	暫未編定	暫未編定
207	高雄市	彌陀區	鹽埕里	安港段	EF3205	888	暫未編定	暫未編定
208	高雄市	彌陀區	舊港里	塩港段	EF3206	20	一般農業區	養殖用地
209	高雄市	彌陀區	過港里	塩港段	EF3206	455	暫未編定	暫未編定
210	高雄市	彌陀區	光和里	塩港段	EF3206	467	暫未編定	暫未編定
211	高雄市	彌陀區	舊港里	塩港段	EF3206	14	一般農業區	養殖用地
212	高雄市	彌陀區	光和里	塩港段	EF3206	429	暫未編定	暫未編定
213	高雄市	彌陀區	過港里	塩港段	EF3206	386	暫未編定	暫未編定
214	高雄市	彌陀區	文安里	塩港段	EF3206	40	一般農業區	養殖用地
215	高雄市	彌陀區	舊港里	安港段	EF3205	90-1	河川區	養殖用地
216	高雄市	彌陀區	光和里	塩港段	EF3206	393	一般農業區	養殖用地
217	高雄市	彌陀區	舊港里	塩港段	EF3206	391	一般農業區	水利用地
218	高雄市	彌陀區	舊港里	安港段	EF3205	104	一般農業區	養殖用地
219	高雄市	彌陀區	光和里	塩港段	EF3206	410	一般農業區	養殖用地

220	高雄市	彌陀區	光和里	彌海段	EF3212	657	暫未編定	暫未編定
221	高雄市	彌陀區	文安里	安港段	EF3205	364	一般農業區	農牧用地
222	高雄市	彌陀區	鹽埕里	安港段	EF3205	908	暫未編定	暫未編定
223	高雄市	彌陀區	光和里	塩港段	EF3206	412	一般農業區	養殖用地
224	高雄市	彌陀區	過港里	塩港段	EF3206	526	暫未編定	暫未編定
225	高雄市	彌陀區	過港里	塩港段	EF3206	523	暫未編定	暫未編定
226	高雄市	彌陀區	光和里	塩港段	EF3206	394	一般農業區	養殖用地
227	高雄市	彌陀區	光和里	彌海段	EF3212	525-19	一般農業區	養殖用地
228	高雄市	彌陀區	鹽埕里	安港段	EF3205	996	暫未編定	暫未編定
229	高雄市	彌陀區	文安里	塩港段	EF3206	301	暫未編定	暫未編定
230	高雄市	彌陀區	光和里	彌海段	EF3212	523	暫未編定	暫未編定
231	高雄市	彌陀區	鹽埕里	安港段	EF3205	906	暫未編定	暫未編定
232	高雄市	彌陀區	文安里	塩港段	EF3206	300	暫未編定	暫未編定
233	高雄市	彌陀區	舊港里	港口段	EF3207	59	一般農業區	養殖用地
234	高雄市	彌陀區	光和里	彌海段	EF3212	525-3	一般農業區	養殖用地
235	高雄市	彌陀區	光和里	塩港段	EF3206	425	暫未編定	暫未編定
236	高雄市	彌陀區	過港里	塩港段	EF3206	453	暫未編定	暫未編定
237	高雄市	彌陀區	舊港里	安港段	EF3205	101	一般農業區	養殖用地
238	高雄市	彌陀區	過港里	塩港段	EF3206	454	暫未編定	暫未編定
239	高雄市	彌陀區	鹽埕里	安港段	EF3205	883	暫未編定	暫未編定
240	高雄市	彌陀區	文安里	安港段	EF3205	374	一般農業區	甲種建築用地
241	高雄市	彌陀區	彌壽里	靖和段	EF3209	1445-2	暫未編定	暫未編定
242	高雄市	彌陀區	舊港里	安港段	EF3205	98-1	河川區	養殖用地
243	高雄市	彌陀區	彌壽里	靖和段	EF3209	1445	暫未編定	暫未編定
244	高雄市	彌陀區	光和里	港口段	EF3207	529-59	一般農業區	養殖用地
245	高雄市	彌陀區	文安里	塩港段	EF3206	140	一般農業區	養殖用地
246	高雄市	彌陀區	舊港里	港口段	EF3207	395	一般農業區	養殖用地
247	高雄市	彌陀區	舊港里	安港段	EF3205	84	一般農業區	養殖用地
248	高雄市	彌陀區	舊港里	塩港段	EF3206	15-1	一般農業區	養殖用地
249	高雄市	彌陀區	文安里	安港段	EF3205	371	一般農業區	農牧用地
250	高雄市	彌陀區	舊港里	安港段	EF3205	108-1	一般農業區	養殖用地
251	高雄市	彌陀區	舊港里	港口段	EF3207	15-47	一般農業區	養殖用地
252	高雄市	彌陀區	光和里	塩港段	EF3206	413	一般農業區	養殖用地
253	高雄市	彌陀區	舊港里	港口段	EF3207	66	一般農業區	養殖用地
254	高雄市	彌陀區	文安里	安港段	EF3205	214-5	一般農業區	養殖用地
255	高雄市	彌陀區	文安里	塩港段	EF3206	294-1	暫未編定	暫未編定
256	高雄市	彌陀區	光和里	彌海段	EF3212	517-8	暫未編定	暫未編定
257	高雄市	彌陀區	鹽埕里	安港段	EF3205	942	暫未編定	暫未編定
258	高雄市	彌陀區	光和里	彌海段	EF3212	536	一般農業區	養殖用地
259	高雄市	彌陀區	鹽埕里	安港段	EF3205	997	暫未編定	暫未編定
260	高雄市	彌陀區	鹽埕里	安港段	EF3205	887	暫未編定	暫未編定
261	高雄市	彌陀區	舊港里	港口段	EF3207	392	一般農業區	養殖用地
262	高雄市	彌陀區	彌仁里	靖和段	EF3209	1488-2	暫未編定	暫未編定
263	高雄市	彌陀區	舊港里	塩港段	EF3206	26	一般農業區	水利用地
264	高雄市	彌陀區	光和里	彌海段	EF3212	651	一般農業區	水利用地

265	高雄市	彌陀區	彌壽里	彌海段	EF3212	508-6	暫未編定	暫未編定
266	高雄市	彌陀區	光和里	塩港段	EF3206	434-1	暫未編定	暫未編定
267	高雄市	彌陀區	文安里	安港段	EF3205	373	一般農業區	農牧用地
268	高雄市	彌陀區	光和里	彌海段	EF3212	525-7	一般農業區	養殖用地
269	高雄市	彌陀區	光和里	港口段	EF3207	529-57	一般農業區	養殖用地
270	高雄市	彌陀區	鹽埕里	安港段	EF3205	986	暫未編定	暫未編定
271	高雄市	彌陀區	光和里	彌海段	EF3212	527	暫未編定	暫未編定
272	高雄市	彌陀區	舊港里	塩港段	EF3206	24-1	一般農業區	養殖用地
273	高雄市	彌陀區	彌仁里	靖和段	EF3209	1454	暫未編定	暫未編定
274	高雄市	彌陀區	光和里	彌海段	EF3212	525-24	一般農業區	養殖用地
275	高雄市	彌陀區	光和里	塩港段	EF3206	408-5	一般農業區	養殖用地
276	高雄市	彌陀區	光和里	塩港段	EF3206	444	暫未編定	暫未編定
277	高雄市	彌陀區	光和里	塩港段	EF3206	431	一般農業區	養殖用地
278	高雄市	彌陀區	彌仁里	靖和段	EF3209	1459	暫未編定	暫未編定
279	高雄市	彌陀區	鹽埕里	彌港段	EF3204	634	暫未編定	暫未編定
280	高雄市	彌陀區	光和里	塩港段	EF3206	416-3	一般農業區	養殖用地
281	高雄市	彌陀區	光和里	港口段	EF3207	534	一般農業區	交通用地
282	高雄市	彌陀區	光和里	彌海段	EF3212	525-20	一般農業區	養殖用地
283	高雄市	彌陀區	鹽埕里	安港段	EF3205	910	暫未編定	暫未編定
284	高雄市	彌陀區	光和里	塩港段	EF3206	417	一般農業區	養殖用地
285	高雄市	彌陀區	過港里	塩港段	EF3206	343	暫未編定	暫未編定
286	高雄市	彌陀區	過港里	塩港段	EF3206	522	暫未編定	暫未編定
287	高雄市	彌陀區	光和里	彌海段	EF3212	525-15	一般農業區	養殖用地
288	高雄市	彌陀區	過港里	塩港段	EF3206	524	暫未編定	暫未編定
289	高雄市	彌陀區	舊港里	安港段	EF3205	103	一般農業區	養殖用地
290	高雄市	彌陀區	文安里	塩港段	EF3206	305	暫未編定	暫未編定
291	高雄市	彌陀區	文安里	塩港段	EF3206	306	暫未編定	暫未編定
292	高雄市	彌陀區	彌壽里	靖和段	EF3209	1444	暫未編定	暫未編定
293	高雄市	彌陀區	文安里	塩港段	EF3206	31	一般農業區	甲種建築用地
294	高雄市	彌陀區	光和里	港口段	EF3207	532	一般農業區	養殖用地
295	高雄市	彌陀區	鹽埕里	安港段	EF3205	907	暫未編定	暫未編定
296	高雄市	彌陀區	舊港里	安港段	EF3205	107-20	一般農業區	養殖用地
297	高雄市	彌陀區	文安里	塩港段	EF3206	308	暫未編定	暫未編定
298	高雄市	彌陀區	光和里	塩港段	EF3206	410-1	一般農業區	養殖用地
299	高雄市	彌陀區	光和里	塩港段	EF3206	468	暫未編定	暫未編定
300	高雄市	彌陀區	文安里	塩港段	EF3206	307	暫未編定	暫未編定
301	高雄市	彌陀區	過港里	塩港段	EF3206	375	暫未編定	暫未編定
302	高雄市	彌陀區	過港里	塩港段	EF3206	382	暫未編定	暫未編定
303	高雄市	彌陀區	光和里	塩港段	EF3206	430	暫未編定	暫未編定
304	高雄市	彌陀區	光和里	彌海段	EF3212	539	一般農業區	養殖用地
305	高雄市	彌陀區	文安里	塩港段	EF3206	193	一般農業區	養殖用地
306	高雄市	彌陀區	彌仁里	靖和段	EF3209	1455-1	暫未編定	暫未編定
307	高雄市	彌陀區	彌仁里	靖和段	EF3209	1374	暫未編定	暫未編定
308	高雄市	彌陀區	鹽埕里	安港段	EF3205	912	暫未編定	暫未編定
309	高雄市	彌陀區	過港里	塩港段	EF3206	457	暫未編定	暫未編定

310	高雄市	彌陀區	舊港里	塩港段	EF3206	6	一般農業區	交通用地
311	高雄市	彌陀區	光和里	港口段	EF3207	361	一般農業區	交通用地
312	高雄市	彌陀區	光和里	塩港段	EF3206	408	一般農業區	養殖用地
313	高雄市	彌陀區	過港里	塩港段	EF3206	387	暫未編定	暫未編定
314	高雄市	彌陀區	光和里	彌海段	EF3212	525-12	一般農業區	養殖用地
315	高雄市	彌陀區	光和里	彌海段	EF3212	537	一般農業區	養殖用地
316	高雄市	彌陀區	光和里	彌海段	EF3212	525-9	一般農業區	養殖用地
317	高雄市	彌陀區	過港里	塩港段	EF3206	452	暫未編定	暫未編定
318	高雄市	彌陀區	舊港里	安港段	EF3205	83	一般農業區	養殖用地
319	高雄市	彌陀區	光和里	彌海段	EF3212	525-8	一般農業區	養殖用地
320	高雄市	彌陀區	光和里	塩港段	EF3206	426	暫未編定	暫未編定
321	高雄市	彌陀區	鹽埕里	安港段	EF3205	900	暫未編定	暫未編定
322	高雄市	彌陀區	光和里	彌海段	EF3212	531	暫未編定	暫未編定
323	高雄市	彌陀區	鹽埕里	安港段	EF3205	928	暫未編定	暫未編定
324	高雄市	彌陀區	光和里	彌海段	EF3212	525-4	一般農業區	養殖用地
325	高雄市	彌陀區	文安里	安港段	EF3205	372	一般農業區	農牧用地
326	高雄市	彌陀區	文安里	塩港段	EF3206	36	一般農業區	養殖用地
327	高雄市	彌陀區	彌仁里	靖和段	EF3209	1450-1	暫未編定	暫未編定
328	高雄市	彌陀區	文安里	塩港段	EF3206	300-1	暫未編定	暫未編定
329	高雄市	彌陀區	光和里	彌海段	EF3212	534	一般農業區	養殖用地
330	高雄市	彌陀區	鹽埕里	安港段	EF3205	993	暫未編定	暫未編定
331	高雄市	彌陀區	舊港里	安港段	EF3205	98	一般農業區	養殖用地
332	高雄市	彌陀區	舊港里	塩港段	EF3206	8	一般農業區	養殖用地
333	高雄市	彌陀區	舊港里	安港段	EF3205	86	一般農業區	養殖用地
334	高雄市	彌陀區	光和里	彌海段	EF3212	525-2	一般農業區	養殖用地
335	高雄市	彌陀區	文安里	塩港段	EF3206	43	一般農業區	養殖用地
336	高雄市	彌陀區	鹽埕里	安港段	EF3205	901	暫未編定	暫未編定
337	高雄市	彌陀區	鹽埕里	安港段	EF3205	905	暫未編定	暫未編定
338	高雄市	彌陀區	舊港里	港口段	EF3207	67	一般農業區	養殖用地
339	高雄市	彌陀區	文安里	塩港段	EF3206	261	鄉村區	乙種建築用地
340	高雄市	彌陀區	文安里	塩港段	EF3206	298	暫未編定	暫未編定
341	高雄市	彌陀區	光和里	塩港段	EF3206	408-4	一般農業區	養殖用地
342	高雄市	彌陀區	光和里	塩港段	EF3206	421-1	暫未編定	暫未編定
343	高雄市	彌陀區	文安里	塩港段	EF3206	268-3	一般農業區	養殖用地
344	高雄市	彌陀區	光和里	塩港段	EF3206	408-3	一般農業區	養殖用地
345	高雄市	彌陀區	海尾里	彌海段	EF3212	653	暫未編定	暫未編定
346	高雄市	彌陀區	鹽埕里	安港段	EF3205	897	暫未編定	暫未編定
347	高雄市	彌陀區	彌壽里	彌海段	EF3212	25	暫未編定	暫未編定
348	高雄市	彌陀區	舊港里	塩港段	EF3206	17	一般農業區	養殖用地
349	高雄市	彌陀區	鹽埕里	彌港段	EF3204	636	暫未編定	暫未編定
350	高雄市	彌陀區	鹽埕里	安港段	EF3205	995	暫未編定	暫未編定
351	高雄市	彌陀區	舊港里	港口段	EF3207	63	一般農業區	養殖用地
352	高雄市	彌陀區	鹽埕里	安港段	EF3205	929	暫未編定	暫未編定
353	高雄市	彌陀區	舊港里	安港段	EF3205	90	一般農業區	養殖用地
354	高雄市	彌陀區	文安里	塩港段	EF3206	28	一般農業區	農牧用地

355	高雄市	彌陀區	過港里	塩港段	EF3206	336	暫未編定	暫未編定
356	高雄市	彌陀區	鹽埕里	安港段	EF3205	806-1	暫未編定	暫未編定
357	高雄市	彌陀區	光和里	彌海段	EF3212	525-5	一般農業區	養殖用地
358	高雄市	彌陀區	彌壽里	彌海段	EF3212	508-2	暫未編定	暫未編定
359	高雄市	彌陀區	舊港里	港口段	EF3207	393	一般農業區	養殖用地
360	高雄市	彌陀區	光和里	彌海段	EF3212	525-1	一般農業區	養殖用地
361	高雄市	彌陀區	光和里	彌海段	EF3212	525-21	一般農業區	養殖用地
362	高雄市	彌陀區	光和里	彌海段	EF3212	525-11	一般農業區	養殖用地
363	高雄市	彌陀區	彌壽里	彌海段	EF3212	22	暫未編定	暫未編定
364	高雄市	彌陀區	光和里	彌海段	EF3212	650	一般農業區	水利用地
365	高雄市	彌陀區	舊港里	塩港段	EF3206	23	一般農業區	養殖用地
366	高雄市	彌陀區	文安里	安港段	EF3205	214-6	一般農業區	養殖用地
367	高雄市	彌陀區	光和里	塩港段	EF3206	435	暫未編定	暫未編定
368	高雄市	彌陀區	舊港里	港口段	EF3207	359	一般農業區	交通用地
369	高雄市	彌陀區	過港里	塩港段	EF3206	372	暫未編定	暫未編定
370	高雄市	彌陀區	文安里	塩港段	EF3206	319	暫未編定	暫未編定
371	高雄市	彌陀區	舊港里	港口段	EF3207	15-48	一般農業區	養殖用地
372	高雄市	彌陀區	舊港里	安港段	EF3205	77	一般農業區	養殖用地
373	高雄市	彌陀區	舊港里	港口段	EF3207	339	一般農業區	養殖用地
374	高雄市	彌陀區	舊港里	安港段	EF3205	85	一般農業區	養殖用地
375	高雄市	彌陀區	過港里	塩港段	EF3206	366	暫未編定	暫未編定
376	高雄市	彌陀區	舊港里	塩港段	EF3206	4	一般農業區	農牧用地
377	高雄市	彌陀區	過港里	塩港段	EF3206	337	暫未編定	暫未編定
378	高雄市	彌陀區	光和里	塩港段	EF3206	409	一般農業區	養殖用地
379	高雄市	彌陀區	鹽埕里	安港段	EF3205	998	暫未編定	暫未編定
380	高雄市	彌陀區	光和里	彌海段	EF3212	525-14	一般農業區	養殖用地
381	高雄市	彌陀區	光和里	彌海段	EF3212	528	一般農業區	養殖用地
382	高雄市	彌陀區	過港里	塩港段	EF3206	389	一般農業區	水利用地
383	高雄市	彌陀區	光和里	塩港段	EF3206	451	暫未編定	暫未編定
384	高雄市	彌陀區	光和里	塩港段	EF3206	443	暫未編定	暫未編定
385	高雄市	彌陀區	光和里	彌海段	EF3212	525-6	一般農業區	養殖用地
386	高雄市	彌陀區	彌壽里	彌海段	EF3212	508-5	暫未編定	暫未編定
387	高雄市	彌陀區	彌壽里	彌海段	EF3212	67	暫未編定	暫未編定
388	高雄市	彌陀區	過港里	塩港段	EF3206	341	暫未編定	暫未編定
389	高雄市	彌陀區	過港里	塩港段	EF3206	342	暫未編定	暫未編定
390	高雄市	彌陀區	光和里	塩港段	EF3206	463-8	暫未編定	暫未編定
391	高雄市	彌陀區	光和里	塩港段	EF3206	404	一般農業區	水利用地
392	高雄市	彌陀區	光和里	塩港段	EF3206	392	一般農業區	水利用地
393	高雄市	彌陀區	海尾里	彌海段	EF3212	998	一般農業區	養殖用地
394	高雄市	彌陀區	舊港里	港口段	EF3207	357	一般農業區	交通用地
395	高雄市	彌陀區	彌壽里	靖和段	EF3209	1447	暫未編定	暫未編定
396	高雄市	彌陀區	鹽埕里	安港段	EF3205	925	暫未編定	暫未編定
397	高雄市	彌陀區	鹽埕里	安港段	EF3205	876	暫未編定	暫未編定
398	高雄市	彌陀區	舊港里	安港段	EF3205	88	一般農業區	養殖用地
399	高雄市	彌陀區	彌壽里	靖和段	EF3209	1452	暫未編定	暫未編定

400	高雄市	彌陀區	舊港里	港口段	EF3207	44	一般農業區	水利用地
401	高雄市	彌陀區	彌壽里	靖和段	EF3209	1445-1	暫未編定	暫未編定
402	高雄市	彌陀區	光和里	塩港段	EF3206	506	暫未編定	暫未編定
403	高雄市	彌陀區	舊港里	港口段	EF3207	372	一般農業區	養殖用地
404	高雄市	彌陀區	文安里	塩港段	EF3206	233	鄉村區	乙種建築用地
405	高雄市	彌陀區	文安里	塩港段	EF3206	139	一般農業區	養殖用地
406	高雄市	彌陀區	舊港里	塩港段	EF3206	18-1	一般農業區	養殖用地
407	高雄市	彌陀區	過港里	塩港段	EF3206	379	一般農業區	養殖用地
408	高雄市	彌陀區	鹽埕里	安港段	EF3205	917-4	暫未編定	暫未編定
409	高雄市	彌陀區	過港里	塩港段	EF3206	371	暫未編定	暫未編定
410	高雄市	彌陀區	光和里	塩港段	EF3206	458	暫未編定	暫未編定
411	高雄市	彌陀區	鹽埕里	安港段	EF3205	903	暫未編定	暫未編定
412	高雄市	彌陀區	鹽埕里	安港段	EF3205	992	暫未編定	暫未編定
413	高雄市	彌陀區	過港里	塩港段	EF3206	388	一般農業區	養殖用地
414	高雄市	彌陀區	光和里	塩港段	EF3206	390	一般農業區	水利用地
415	高雄市	彌陀區	光和里	塩港段	EF3206	458-1	暫未編定	暫未編定
416	高雄市	彌陀區	彌壽里	彌海段	EF3212	508-8	暫未編定	暫未編定
417	高雄市	彌陀區	光和里	彌海段	EF3212	538	一般農業區	特定目的事業用地
418	高雄市	彌陀區	鹽埕里	安港段	EF3205	807	暫未編定	暫未編定
419	高雄市	彌陀區	過港里	塩港段	EF3206	358	暫未編定	暫未編定
420	高雄市	彌陀區	文安里	塩港段	EF3206	267	一般農業區	養殖用地
421	高雄市	彌陀區	過港里	塩港段	EF3206	383	暫未編定	暫未編定
422	高雄市	彌陀區	文安里	塩港段	EF3206	303	暫未編定	暫未編定
423	高雄市	彌陀區	過港里	塩港段	EF3206	374	暫未編定	暫未編定
424	高雄市	彌陀區	舊港里	港口段	EF3207	60	一般農業區	養殖用地
425	高雄市	彌陀區	文安里	塩港段	EF3206	264	一般農業區	養殖用地
426	高雄市	彌陀區	彌壽里	彌海段	EF3212	508-3	暫未編定	暫未編定
427	高雄市	彌陀區	彌仁里	靖和段	EF3209	1488-4	暫未編定	暫未編定
428	高雄市	彌陀區	鹽埕里	安港段	EF3205	892	暫未編定	暫未編定
429	高雄市	彌陀區	光和里	彌海段	EF3212	531-1	暫未編定	暫未編定
430	高雄市	彌陀區	鹽埕里	安港段	EF3205	927	暫未編定	暫未編定
431	高雄市	彌陀區	光和里	彌海段	EF3212	525-17	一般農業區	養殖用地
432	高雄市	彌陀區	過港里	塩港段	EF3206	357	暫未編定	暫未編定
433	高雄市	彌陀區	光和里	彌海段	EF3212	531-2	暫未編定	暫未編定
434	高雄市	彌陀區	舊港里	安港段	EF3205	106-1	一般農業區	養殖用地
435	高雄市	彌陀區	舊港里	港口段	EF3207	62	一般農業區	養殖用地
436	高雄市	彌陀區	文安里	塩港段	EF3206	334	暫未編定	暫未編定
437	高雄市	彌陀區	文安里	塩港段	EF3206	309	暫未編定	暫未編定
438	高雄市	彌陀區	光和里	塩港段	EF3206	448	暫未編定	暫未編定
439	高雄市	彌陀區	舊港里	塩港段	EF3206	16	一般農業區	養殖用地
440	高雄市	彌陀區	光和里	塩港段	EF3206	411	一般農業區	養殖用地
441	高雄市	彌陀區	文安里	塩港段	EF3206	268-4	一般農業區	養殖用地
442	高雄市	彌陀區	舊港里	港口段	EF3207	374	一般農業區	養殖用地
443	高雄市	彌陀區	舊港里	塩港段	EF3206	10	一般農業區	養殖用地

444	高雄市	彌陀區	鹽埕里	安港段	EF3205	917-5	暫未編定	暫未編定
445	高雄市	彌陀區	海尾里	彌海段	EF3212	647-1	暫未編定	暫未編定
446	高雄市	彌陀區	光和里	塩港段	EF3206	418	一般農業區	養殖用地
447	高雄市	彌陀區	光和里	彌海段	EF3212	525	一般農業區	養殖用地
448	高雄市	彌陀區	文安里	塩港段	EF3206	268-1	一般農業區	養殖用地
449	高雄市	彌陀區	光和里	彌海段	EF3212	525-16	一般農業區	養殖用地
450	高雄市	彌陀區	舊港里	港口段	EF3207	64	一般農業區	養殖用地
451	高雄市	彌陀區	舊港里	港口段	EF3207	128	一般農業區	養殖用地
452	高雄市	彌陀區	舊港里	塩港段	EF3206	21	一般農業區	養殖用地
453	高雄市	彌陀區	光和里	塩港段	EF3206	437-1	暫未編定	暫未編定
454	高雄市	彌陀區	舊港里	塩港段	EF3206	12	一般農業區	養殖用地
455	高雄市	彌陀區	文安里	安港段	EF3205	376	一般農業區	交通用地
456	高雄市	彌陀區	彌仁里	靖和段	EF3209	1373	暫未編定	暫未編定

內政部營建署
Construction and Planning Agency
Ministry of the Interior

申請高雄市彌陀區塩港段319地號等456筆土地（面積：470.969公頃）

（案號：1091131813）

附表3 申請查詢結果綜理表

本案為中華民國航空測量及遙感探測學會109年12月7日航測會字第1099049825號函查詢結果。

依據環境敏感地區單一窗口查詢申請作業要點第6點規定，本案查詢結果通知書有效期間為1年（民國110年12月07日止）。

有無位於環境敏感地區	第1級	第2級
有	2項	5項
無	26項	29項
查詢項目合計	28項	34項

一、第1級環境敏感地區

環境敏感地區項目		有無位於環境敏感地區	複查確認機關	備註
1	是否位屬特定水土保持區？	有□ 無■		免查範圍或非屬應查範圍
2	是否位屬河川區域？	有■ 無□	經濟部水利署	經濟部水利署： 1.本案查詢基地位址經查部分土地涉及河川區域，又案址筆數眾多，請備妥相關附件並補附地籍圖及標示查詢範圍逕洽本署第六河川局查詢，以免疏漏。 依經濟部水利署第六河川局109年12月3日水六管字第10950178620號函說明如下： 一、復貴會109年11月20日航測會字第1099048199號函。 二、經查旨揭地號除彌陀區安港段83-1地號、90-1地號、97地號、98-1地號均全筆位於本局轄管阿公店溪中央管河川區域內；彌陀區港口段44地號部份位於本局轄管阿公店溪中 央管河川區域內；彌陀區港口段374地號、彌海段543地號均部份位於本局轄管彌陀海堤區域內。以上地號均應受限管制使用。其餘地號均未位於本局轄管中央管河川區域、中央管區域排水設施範圍及一般性海堤(堤身)範圍內。
3	是否位屬洪氾區一級管制區及洪水平原一級管制區？	有□ 無■		免查範圍或非屬應查範圍
4	是否位屬區域排水設施範圍？	有■ 無□	高雄市政府水利局	高雄市政府水利局： 經查彌陀區港口段361、362、372、374、394、395地號等6筆土地及彌海段647、650、651、1086地號等4筆土地，共10筆土地位於區域排水設施範圍內。 經查彌陀區塩港段11~15、15-1、21、22、27、42、

				43、73、140、193、301、302、342-2、342-3、358、366、371、373、374、376、378、381、386、388~393、454、455、461、465、466、521~524地號共42筆土地位於區域排水設施範圍內。
5	是否位屬活動斷層兩側一定範圍？	有□ 無■		免查範圍或非屬應查範圍
6	是否位屬國家公園區內之特別景觀區、生態保護區？	有□ 無■		免查範圍或非屬應查範圍
7	是否位屬自然保留區？	有□ 無■		免查範圍或非屬應查範圍
8	是否位屬野生動物保護區？	有□ 無■		免查範圍或非屬應查範圍
9	是否位屬野生動物重要棲息環境？	有□ 無■		免查範圍或非屬應查範圍
10	是否位屬自然保護區？	有□ 無■		免查範圍或非屬應查範圍
11	是否位屬一級海岸保護區？	有□ 無■		免查範圍或非屬應查範圍
12	是否位屬國際級重要濕地或國家級重要濕地核心保育區、生態復育區？	有□ 無■		免查範圍或非屬應查範圍
13	是否位屬古蹟保存區？	有□ 無■		免查範圍或非屬應查範圍
14	是否位屬考古遺址？	有□ 無■		免查範圍或非屬應查範圍
15	是否位屬重要聚落建築群？	有□ 無■		免查範圍或非屬應查範圍
16	是否位屬重要文化景觀？	有□ 無■		免查範圍或非屬應查範圍
17	是否位屬重要史蹟？	有□ 無■		免查範圍或非屬應查範圍
18	是否位屬水下文化資產？	有□ 無■		依據文化部現有資料，所詢計畫場址尚未進行水下文化資產相關調查，後續如涉及水域開發行為(含興建工程)，直接或間接涉及海床或陸域水體下之水底或底土之活動，請依《水下文化資產保存法》第9條、第10條、第13條規定辦理。
19	是否位屬國家公園內之史蹟保存區？	有□ 無■		免查範圍或非屬應查範圍
20	是否位屬飲用水水源水質保護區或飲用水取水口一定距離內之地區？	有□ 無■		免查範圍或非屬應查範圍
21	是否位屬水庫集水區（供家用或供公共給水）？	有□ 無■		免查範圍或非屬應查範圍
22	是否位屬水庫蓄水範圍？	有□ 無■		免查範圍或非屬應查範圍
23	23-1.是否位屬森林（國有林事業區、保安林等森林地區）？	有□ 無■	行政院農業委員會林務局	
23	23-2.是否位屬森林（區域計畫劃定之森林區）？	有□ 無■		1、依地政司地籍資料判定。 2、本項查詢應以申請開發計畫當時土地使用分區為準。
23	23-3.是否位屬森林（大專院校實驗林地及林業試驗林地等森林地區）？	有□ 無■		免查範圍或非屬應查範圍
24	是否位屬溫泉露頭及其一定範圍？	有□ 無■		免查範圍或非屬應查範圍
25	是否位屬水產動植物繁殖保育區？	有□ 無■		免查範圍或非屬應查範圍
26	是否位屬優良農地？	有□ 無■		免查範圍或非屬應查範圍

國土開發營建署 Construction and Planning Agency Ministry of the Interior

申請高雄市彌陀區塩港段319地號等456筆土地（面積：470.969公頃）

（案號：1091131813）

二、第2級環境敏感地區

環境敏感地區項目		有無位於環境敏感地區	複查確認機關	備註
1	是否位屬地質敏感地區（活動斷層、山崩與地滑、土石流）？	有□ 無■		免查範圍或非屬應查範圍
2	是否位屬洪氾區二級管制區及洪水平原二級管制區？	有□ 無■		免查範圍或非屬應查範圍
3	是否位屬嚴重地層下陷地區？	有□ 無■		免查範圍或非屬應查範圍
4	是否位屬海堤區域？	有■ 無□	經濟部水利署	經濟部水利署： 1.本案經查彌陀區彌海段543地號1筆土地部分位在一般性海堤區域範圍內；以上土地經查位在經濟部民國97年1月7日公告之高雄市海堤圖籍第41號圖幅，如有疑義，請逕洽本署第六河川局查閱該號圖籍。 2.其餘土地經查非位於一般性海堤區域範圍內；是否位於縣（市）管河川區域內或是否位於縣（市）管排水設施範圍內，請逕洽土地所在縣(市)政府水利單位查詢。 1.本案經查彌陀區彌海段543地號1筆土地部分位在一般性海堤區域範圍內；以上土地經查位在經濟部民國97年1月7日公告之高雄市海堤圖籍第41號圖幅，如有疑義，請逕洽本署第六河川局查閱該號圖籍。 2.其餘土地經查非位於一般性海堤區域範圍內；是否位於縣（市）管河川區域內或是否位於縣（市）管排水設施範圍內，請逕洽土地所在縣(市)政府水利單位查詢。 依經濟部水利署第六河川局109年12月3日水六管字第10950178620號函說明如下：一、復貴會109年11月20日航測會字第1099048199號函。二、經查旨揭地號除彌陀區安港段83-1地號、90-1地號、97地號、98-1地號均全筆位於本局轄管阿公店溪中央管河川區域內；彌陀區港口段44地號部份位於本局轄管阿公店溪中 央管河川區域內；彌陀區港口段374地號、彌海段543地號均部份位於本局轄管彌陀海堤區域內。以上地號均應受限管制使用。其餘地號均未位於本局轄管中央管河川區域、中央管區域排水設施範圍及一般性海堤(堤身)範圍內。

內政部營建署
Construction and Planning
Ministry of the Interior

5	是否位屬淹水潛勢？	有■ 無□		（一）淹水潛勢圖係依「災害防救法」及「水災潛勢資料公開辦法」規定產製之淹水潛勢圖，經審議後由經濟部函送直轄市、縣（市）政府公開並接受人民申請提供；公開之淹水潛勢圖僅供防救災使用，相關土地管制或土地利用限制及其他相關措施，應依各目的事業主管機關相關法令規定辦理。 （二）本項查詢係經行政院環保署、內政部地政司及營建署等查詢需求主管機關達成共識，以第三代圖資「連續24小時降水500毫米」之定量降水情境作為查詢依據，若申請人對查詢結果有疑義，請洽水利主管機關。
6	是否位屬山坡地？	有□ 無■	高雄市政府水利局	
7	是否位屬土石流潛勢溪流地區？	有□ 無■		免查範圍或非屬應查範圍
8	是否位屬前依「莫拉克颱風災後重建特別條例」劃定公告之「特定區域」，尚未公告廢止之範圍？	有□ 無■		免查範圍或非屬應查範圍
9	是否位屬二級海岸保護區？	有□ 無■		免查範圍或非屬應查範圍
10	是否位屬海域區？	有■ 無□	高雄市政府地政局地用科	高雄市政府地政局地用科：高雄市彌陀區彌海段543地號土地部分位於海域區，餘皆無位海域區。
11	是否位屬國家級重要濕地核心保育區、生態復育區以外分區以及地方級重要濕地核心保育區、生態復育區？	有□ 無■		免查範圍或非屬應查範圍
12	是否位屬歷史建築？	有□ 無■		免查範圍或非屬應查範圍
13	是否位屬聚落建築群？	有□ 無■		免查範圍或非屬應查範圍
14	是否位屬文化景觀？	有□ 無■		免查範圍或非屬應查範圍
15	是否位屬紀念建築？	有□ 無■		免查範圍或非屬應查範圍
16	是否位屬史蹟？	有□ 無■		免查範圍或非屬應查範圍
17	是否位屬地質敏感區（地質遺跡）？	有□ 無■		免查範圍或非屬應查範圍
18	是否位屬國家公園內之一般管制區及遊憩區？	有□ 無■		免查範圍或非屬應查範圍
19	是否位屬水庫集水區（非供家用或非供公共給水）？	有□ 無■		免查範圍或非屬應查範圍
20	是否位屬自來水水質水量保護區？	有□ 無■		免查範圍或非屬應查範圍
21	是否位屬優良農地以外之農業用地？	有■ 無□	高雄市政府農業局	高雄市政府農業局： 港口段15-47 15-48 44 45 53 54 55 56 57 58 59 60 61 61-1 62 63 64 65 66 67 81 128 339 355 356 358 372 374 392 393 394 395 529-57 529-59 530 632 532-1 533等38筆 彌海段 525 525-1 525-2 525-3 525-4 525-5 525-6 525-7 525-8 525-9 525-10 525-11 525-12 525-13 525-14 525-15 525-16 525-17 525-18 525-19 525-20 525-21 525-22 525-23 525-24

內政部營建署 Construction and Planning Agency Ministry of the Interior

				525-25 525-26 525-27 525-60 528 534 535 536 537 539 540 647 650 651 998 1086等41筆 安港段77 83 83-1 84 85 86 87 88 89 90 91 98 99 100 101 102 103 104 105 106 106-1 107-20 107-32 108-1 109 214-5 214-6 226 364 365 371 372 373等32筆 合計111筆土地 鹽港段7 8 9 10 11 12 13 14 15 15-1 15-2 16 17 18 18-1 19 20 21 22 23 24-1 25 26 27 28 35 36 37 38 39 40 41 42 43 50 73 139 140 263 264 265 266 267 268 268-1 268-2 268-3 268-4 379 380 388 389 390 391 392 393 394 404 405 406 407 408 408-1 408-2 408-3 408-4 408-5 409 410 410-1 411 412 413 414 414-1 416 416-3 416-4 417 418 419 431等82筆
22	是否位屬礦區（場）、礦業保留區、地下礦坑分布地區？	有□ 無■		免查範圍或非屬應查範圍
23	是否位屬地質敏感區（地下水補注）？	有□ 無■		免查範圍或非屬應查範圍
24	是否位屬人工魚礁區及保護礁區？	有□ 無■		免查範圍或非屬應查範圍
25	是否位屬氣象法之禁止或限制建築地區？	有□ 無■		免查範圍或非屬應查範圍
26	是否位屬電信法之禁止或限制建築地區？	有□ 無■		免查範圍或非屬應查範圍
27	是否位屬民用航空法之禁止或限制建築地區或高度管制範圍？	有□ 無■		申請建物高度未達地表60公尺者
28	是否位屬航空噪音防制區？	有□ 無■		免查範圍或非屬應查範圍
29	是否位屬核子反應器設施周圍之禁制區及低密度人口區？	有□ 無■		免查範圍或非屬應查範圍
30	是否位屬公路兩側禁建限建地區？	有□ 無■	交通部高速公路局、交通部公路總局第三區養護工程處高雄工務段、交通部公路總局	交通部公路總局第三區養護工程處高雄工務段： 一、經查本案土地坐落於台17線204k+300~204k+400右側，該路段依彌陀都市計畫公路用地寬度為30公尺。二、依內政部暨交通部修正『公路兩側公私有建築物廣告物禁建限建辦法』，除高速公路及計畫道路用地外，並無明定禁、限建範圍，公路總局辦理省道道路規劃時並未對路權以外土地採禁、限建措施，日後公路兩側土地倘若有發現影響路基、行車安全及景觀情事者，將依該辦法循行政程序陳報劃為禁限建範圍。
31	是否位屬大眾捷運系統兩側禁建限建地區？	有□ 無■		免查範圍或非屬應查範圍

32	是否位屬鐵路兩側限建地區？	有□ 無■		免查範圍或非屬應查範圍
33	是否位屬海岸管制區、山地管制區、重要軍事設施管制區之禁建、限建地區？	有■ 無□	國防部、陸軍第八軍團指揮部	陸軍第八軍團指揮部： 一、依據貴學會民國109年11月6日航測會字第1099046961號函及空軍軍官學校民國109年11月20日空官校作字第1090006885號函辦理。 二、經查案址「高雄市彌陀區安港段77地號」等248筆土地，涉及空軍軍官學校飛航管制區水平面限建區範圍內，其土地位置依規定可建絕對高度為60公尺「含屋頂最高突出物高度」。 三、案內有關查詢土地資料由貴學會提供，本部依國防部部頒「海岸山地及重要軍事設施管制區與禁建限建範圍劃定公告及管制作業規定」實施審查，如有疑慮可逕洽縣（市）政府協助釐清，俾利禁、限建審查作業。 一、依據貴學會民國109年11月6日航測會字第1099046962號函及空軍軍官學校民國109年11月20日空官校作字第1090006886號函辦理。 二、經查案址「高雄市彌陀區塩港段3地號 」等208筆土地，涉及空軍軍官學校飛航管制區水平面限建區範圍內，其土地位置依規定可建絕對高度為60公尺「含屋頂最高突出物高度」。 三、案內有關查詢土地資料由貴學會提供，本部依國防部部頒「海岸山地及重要軍事設施管制區與禁建限建範圍劃定公告及管制作業規定」實施審查，如有疑慮可逕洽縣（市）政府協助釐清，俾利禁、限建審查作業。 陸軍第八軍團指揮部： 一、依據貴學會民國109年11月6日航測會字第1099046961號函及空軍軍官學校民國109年11月20日空官校作字第1090006885號函辦理。 二、經查案址「高雄市彌陀區安港段77地號」等248筆土地，涉及空軍軍官學校飛航管制區水平面限建區範圍內，其土地位置依規定可建絕對高度為60公尺「含屋頂最高突出物高度」。 三、案內有關查詢土地資料由貴學會提供，本部依國防部部頒「海岸山地及重要軍事設施管制區與禁建限建範圍劃定公告及管制作業規定」實施審查，如有疑慮可逕洽縣（市）政府協助釐清，俾利禁、限建審查作業。 一、依據貴學會民國109年11月6日航測會字第1099046962號函及空軍軍官學校民國109年11月20日空官校作字第1090006886號函辦理。 二、經查案址「高雄市彌陀區塩 港段3地號 」等208筆

內政部營建署
Construction and Planning Agency
Ministry of the Interior

				土地，涉及空軍軍官學校飛航管制區水平面限建區範圍內，其土地位置依規定可建絕對高度為60公尺「含屋頂最高突出物高度」。 三、案內有關查詢土地資料由貴學會提供，本部依國防部部頒「海岸山地及重要軍事設施管制區與禁建限建範圍劃定公告及管制作業規定」實施審查，如有疑慮可逕洽縣（市）政府協助釐清，俾利禁、限建審查作業。 註： 位屬重要軍事設施管制區之禁建、限建地區。
34	是否位屬要塞堡壘地帶？	有□ 無■		本項查詢依據陸軍第四作戰區指揮部109年2月17日陸八軍作字第1090001980號函檢送應查範圍辦理。

內政部營建署
Construction and Planning Agency
Ministry of the Interior

環境敏感圖資：淹水潛勢，申請案件位置圖

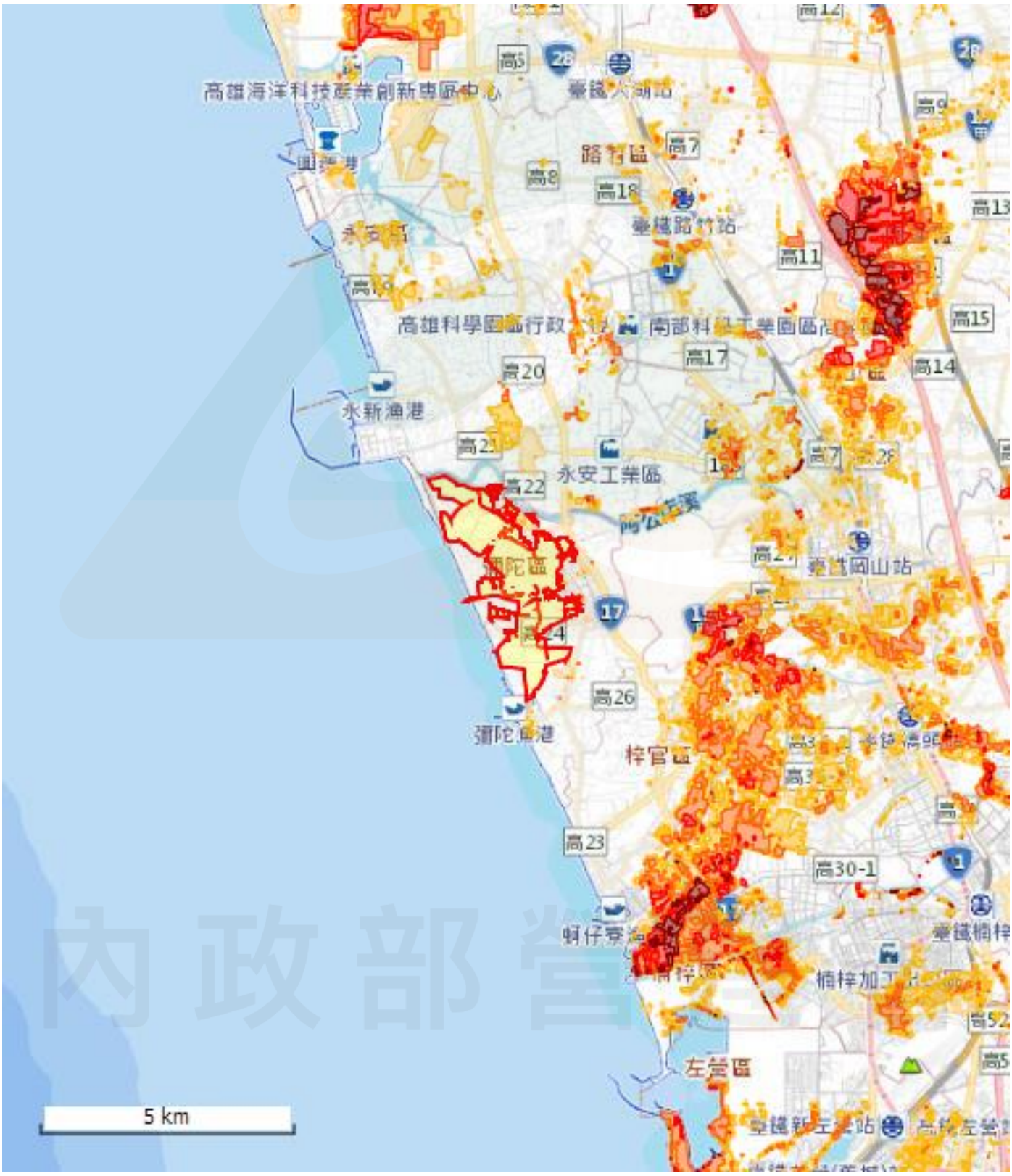

圖例1 淹水潛勢

- 0.3m - 0.5m
- 0.5m - 1.0m
- 1.0m - 2.0m
- 2.0m - 3.0m
- > 3.0m

圖例2 申請範圍

內政部營建署 Construction and Planning Agency Ministry of the Interior

製作日期 2020/12/7 下午 04:56:34 , v1.0

檔　　號：
保存年限：

中華民國航空測量及遙感探測學會　函

機關地址：臺北市11681文山區羅斯福路5段113號3樓
聯絡人：陳怡如
電話：(02)29311112#29
傳真：(02)29317225

臺北市中山區復興北路2號13樓

受文者：經濟部能源局

發文日期：中華民國 109 年 12 月 23 日
發文字號：航測會字第1099051491號
速別：
密等及解密條件或保密期限：普通
附件：

主旨：有關申請屏東縣佳冬鄉塭豐段667地號等661筆土地（面積：136.856公頃）有無位於相關環境敏感地區1案，復請查照。

說明：

一、內政部營建署自103年起推動環境敏感地區單一窗口查詢服務機制，並於109年度委託本會辦理「環境敏感地區單一窗口查詢工作案」，由本會協助申請人進行60項環境敏感地區查詢服務相關作業。

二、依臺端109年11月04日申請書（案號：1091131819）。

三、旨揭申請案經各環境敏感地區查復機關確認後，查詢結果請至環境敏感地區查詢平臺進行下載。（下載網址：https://eland.cpami.gov.tw/seportal/?k=2PY2Y18UPDp）。

四、依據環境敏感地區單一窗口查詢申請作業要點第6點規定，本案查詢結果通知書有效期間為1年，本案查詢結果通知書所載查詢結果有誤差或爭議時，或期間內環境敏感地區範圍有變更情形者，以各環境敏感地區主管機關查認結果為準。又因地籍圖與地形圖套繪容有誤差，須以各環境敏感地區圖資套疊查詢者，本案係依所附位置圖標示位置辨識，所附地籍資料及地籍圖係供參考，爰臺端如對個別查詢結果有疑義，建議可逕向該環境敏感地區主管機關確認。

正本：

經濟部能源局

理事長 曾義星

環境敏感地區單一窗口查詢專用查台印

申請屏東縣佳冬鄉塭豐段667地號等661筆土地（面積：136.856公頃）

（案號：1091131819）

附表1 申請查詢範圍位置圖



圖例 申請範圍

內政部營建署
Construction and Planning Agency
Ministry of the Interior

製作日期 2020/12/23 下午 04:49:02 , v1.0

申請案件位置略圖

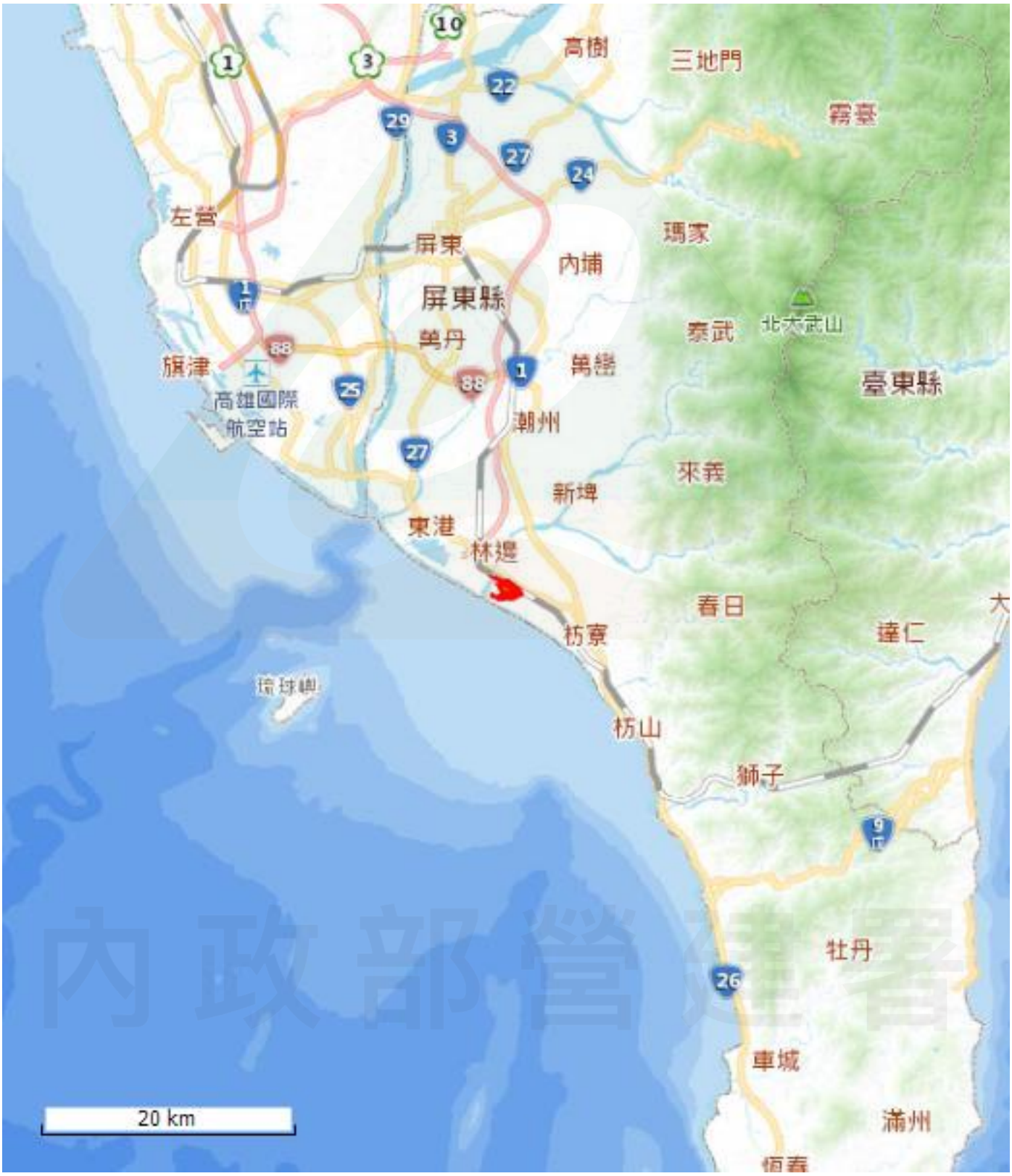

圖例　申請範圍

內政部營建署
Construction and Planning Agency
Ministry of the Interior

製作日期 2020/12/23 下午 04:49:02 , v1.0

申請屏東縣佳冬鄉塭豐段667地號等661筆土地（面積：136.856公頃）

（案號：1091131819）

附表2 申請查詢地籍清冊

項次	縣市	鄉鎮市區	村里	段名	段碼	地號	使用分區	使用地類別
1	屏東縣	佳冬鄉	六根村	塭豐段	TF0536	992-1	暫未編定	暫未編定
2	屏東縣	佳冬鄉	塭豐村	塭豐段	TF0536	1434	一般農業區	農牧用地
3	屏東縣	佳冬鄉	六根村	塭豐段	TF0536	991	暫未編定	暫未編定
4	屏東縣	佳冬鄉	塭豐村	塭豐段	TF0536	883	一般農業區	農牧用地
5	屏東縣	佳冬鄉	塭豐村	塭豐段	TF0536	1364	一般農業區	農牧用地
6	屏東縣	佳冬鄉	溓溫村	塭豐段	TF0536	669	一般農業區	水利用地
7	屏東縣	佳冬鄉	塭豐村	塭豐段	TF0536	865	一般農業區	農牧用地
8	屏東縣	佳冬鄉	溓溫村	塭豐段	TF0536	706	一般農業區	農牧用地
9	屏東縣	佳冬鄉	塭豐村	塭豐段	TF0536	1375	一般農業區	農牧用地
10	屏東縣	佳冬鄉	六根村	塭豐段	TF0536	946-1	一般農業區	農牧用地
11	屏東縣	佳冬鄉	塭豐村	塭豐段	TF0536	1020	一般農業區	農牧用地
12	屏東縣	佳冬鄉	溓溫村	塭豐段	TF0536	717	一般農業區	農牧用地
13	屏東縣	佳冬鄉	塭豐村	塭豐段	TF0536	1420	一般農業區	農牧用地
14	屏東縣	佳冬鄉	塭豐村	塭豐段	TF0536	930	一般農業區	農牧用地
15	屏東縣	佳冬鄉	塭豐村	塭豐段	TF0536	1033	一般農業區	農牧用地
16	屏東縣	佳冬鄉	六根村	塭豐段	TF0536	1464	一般農業區	農牧用地
17	屏東縣	佳冬鄉	六根村	塭豐段	TF0536	1453	暫未編定	暫未編定
18	屏東縣	佳冬鄉	塭豐村	塭豐段	TF0536	1431	一般農業區	農牧用地
19	屏東縣	佳冬鄉	溓溫村	塭豐段	TF0536	683	一般農業區	農牧用地
20	屏東縣	佳冬鄉	塭豐村	塭豐段	TF0536	1385	一般農業區	農牧用地
21	屏東縣	佳冬鄉	六根村	塭豐段	TF0536	1415	一般農業區	農牧用地
22	屏東縣	佳冬鄉	溓溫村	塭豐段	TF0536	738	一般農業區	農牧用地
23	屏東縣	佳冬鄉	塭豐村	塭豐段	TF0536	969	一般農業區	農牧用地
24	屏東縣	佳冬鄉	塭豐村	塭豐段	TF0536	1386	一般農業區	農牧用地
25	屏東縣	佳冬鄉	六根村	塭豐段	TF0536	182	暫未編定	暫未編定
26	屏東縣	佳冬鄉	溓溫村	塭豐段	TF0536	719	一般農業區	農牧用地
27	屏東縣	佳冬鄉	溓溫村	塭豐段	TF0536	730	一般農業區	農牧用地
28	屏東縣	佳冬鄉	溓溫村	塭豐段	TF0536	723	一般農業區	農牧用地
29	屏東縣	佳冬鄉	塭豐村	塭豐段	TF0536	968	一般農業區	農牧用地
30	屏東縣	佳冬鄉	塭豐村	塭豐段	TF0536	1387	一般農業區	農牧用地
31	屏東縣	佳冬鄉	溓溫村	塭豐段	TF0536	741	一般農業區	農牧用地
32	屏東縣	佳冬鄉	塭豐村	塭豐段	TF0536	1325	一般農業區	農牧用地
33	屏東縣	佳冬鄉	六根村	塭豐段	TF0536	990	暫未編定	暫未編定
34	屏東縣	佳冬鄉	塭豐村	塭豐段	TF0536	927	一般農業區	農牧用地
35	屏東縣	佳冬鄉	溓溫村	塭豐段	TF0536	753	一般農業區	農牧用地
36	屏東縣	佳冬鄉	塭豐村	塭豐段	TF0536	1307	一般農業區	農牧用地
37	屏東縣	佳冬鄉	六根村	塭豐段	TF0536	198	一般農業區	農牧用地
38	屏東縣	佳冬鄉	六根村	塭豐段	TF0536	1405	暫未編定	暫未編定
39	屏東縣	佳冬鄉	塭豐村	塭豐段	TF0536	790	一般農業區	農牧用地

40	屏東縣	佳冬鄉	塭豐村	塭豐段	TF0536	842-1	暫未編定	暫未編定
41	屏東縣	佳冬鄉	塭豐村	塭豐段	TF0536	1043	一般農業區	交通用地
42	屏東縣	佳冬鄉	六根村	塭豐段	TF0536	1455	一般農業區	農牧用地
43	屏東縣	佳冬鄉	六根村	塭豐段	TF0536	203	一般農業區	水利用地
44	屏東縣	佳冬鄉	燄溫村	塭豐段	TF0536	691	一般農業區	農牧用地
45	屏東縣	佳冬鄉	塭豐村	塭豐段	TF0536	771	一般農業區	農牧用地
46	屏東縣	佳冬鄉	六根村	塭豐段	TF0536	995	暫未編定	暫未編定
47	屏東縣	佳冬鄉	塭豐村	塭豐段	TF0536	1015	一般農業區	農牧用地
48	屏東縣	佳冬鄉	六根村	佳興段	TF0802	1033	暫未編定	暫未編定
49	屏東縣	佳冬鄉	塭豐村	塭豐段	TF0536	1482	一般農業區	農牧用地
50	屏東縣	佳冬鄉	六根村	塭豐段	TF0536	1458	一般農業區	農牧用地
51	屏東縣	佳冬鄉	塭豐村	塭豐段	TF0536	1475	一般農業區	農牧用地
52	屏東縣	佳冬鄉	燄溫村	塭豐段	TF0536	715	一般農業區	農牧用地
53	屏東縣	佳冬鄉	六根村	塭豐段	TF0536	210-1	一般農業區	農牧用地
54	屏東縣	佳冬鄉	塭豐村	塭豐段	TF0536	877	一般農業區	農牧用地
55	屏東縣	佳冬鄉	塭豐村	塭豐段	TF0536	864	一般農業區	農牧用地
56	屏東縣	佳冬鄉	六根村	塭豐段	TF0536	1408	一般農業區	農牧用地
57	屏東縣	佳冬鄉	塭豐村	塭豐段	TF0536	837	一般農業區	農牧用地
58	屏東縣	佳冬鄉	塭豐村	塭豐段	TF0536	761	一般農業區	水利用地
59	屏東縣	佳冬鄉	塭豐村	塭豐段	TF0536	955	一般農業區	農牧用地
60	屏東縣	佳冬鄉	塭豐村	塭豐段	TF0536	976	一般農業區	農牧用地
61	屏東縣	佳冬鄉	塭豐村	塭豐段	TF0536	1350	一般農業區	農牧用地
62	屏東縣	佳冬鄉	塭豐村	塭豐段	TF0536	1470	一般農業區	農牧用地
63	屏東縣	佳冬鄉	六根村	塭豐段	TF0536	953	一般農業區	農牧用地
64	屏東縣	佳冬鄉	六根村	塭豐段	TF0536	1461	一般農業區	農牧用地
65	屏東縣	佳冬鄉	燄溫村	塭豐段	TF0536	716	一般農業區	農牧用地
66	屏東縣	佳冬鄉	塭豐村	塭豐段	TF0536	780	一般農業區	農牧用地
67	屏東縣	佳冬鄉	塭豐村	塭豐段	TF0536	847	暫未編定	暫未編定
68	屏東縣	佳冬鄉	塭豐村	塭豐段	TF0536	1348	一般農業區	農牧用地
69	屏東縣	佳冬鄉	塭豐村	塭豐段	TF0536	1424	一般農業區	農牧用地
70	屏東縣	佳冬鄉	塭豐村	塭豐段	TF0536	1481	一般農業區	農牧用地
71	屏東縣	佳冬鄉	塭豐村	塭豐段	TF0536	829	一般農業區	農牧用地
72	屏東縣	佳冬鄉	塭豐村	塭豐段	TF0536	854	一般農業區	農牧用地
73	屏東縣	佳冬鄉	塭豐村	塭豐段	TF0536	1426	一般農業區	農牧用地
74	屏東縣	佳冬鄉	六根村	塭豐段	TF0536	186-1	暫未編定	暫未編定
75	屏東縣	佳冬鄉	塭豐村	塭豐段	TF0536	891	暫未編定	暫未編定
76	屏東縣	佳冬鄉	六根村	塭豐段	TF0536	941	暫未編定	暫未編定
77	屏東縣	佳冬鄉	燄溫村	塭豐段	TF0536	659	一般農業區	農牧用地
78	屏東縣	佳冬鄉	塭豐村	塭豐段	TF0536	778	一般農業區	農牧用地
79	屏東縣	佳冬鄉	塭豐村	塭豐段	TF0536	1017	一般農業區	農牧用地
80	屏東縣	佳冬鄉	六根村	塭豐段	TF0536	989	暫未編定	暫未編定
81	屏東縣	佳冬鄉	塭豐村	塭豐段	TF0536	763	一般農業區	農牧用地
82	屏東縣	佳冬鄉	六根村	塭豐段	TF0536	951	一般農業區	農牧用地
83	屏東縣	佳冬鄉	六根村	塭豐段	TF0536	993	暫未編定	暫未編定
84	屏東縣	佳冬鄉	塭豐村	塭豐段	TF0536	909	一般農業區	農牧用地

85	屏東縣	佳冬鄉	塭豐村	塭豐段	TF0536	1329	一般農業區	水利用地
86	屏東縣	佳冬鄉	六根村	塭豐段	TF0536	1454-1	一般農業區	農牧用地
87	屏東縣	佳冬鄉	塭豐村	塭豐段	TF0536	1425	一般農業區	農牧用地
88	屏東縣	佳冬鄉	舘溫村	塭豐段	TF0536	713	一般農業區	農牧用地
89	屏東縣	佳冬鄉	舘溫村	塭豐段	TF0536	675	一般農業區	農牧用地
90	屏東縣	佳冬鄉	塭豐村	塭豐段	TF0536	1356	一般農業區	農牧用地
91	屏東縣	佳冬鄉	塭豐村	塭豐段	TF0536	1333	一般農業區	農牧用地
92	屏東縣	佳冬鄉	六根村	塭豐段	TF0536	948-1	一般農業區	農牧用地
93	屏東縣	佳冬鄉	六根村	塭豐段	TF0536	218	一般農業區	農牧用地
94	屏東縣	佳冬鄉	塭豐村	塭豐段	TF0536	1355	一般農業區	水利用地
95	屏東縣	佳冬鄉	六根村	塭豐段	TF0536	215	一般農業區	水利用地
96	屏東縣	佳冬鄉	六根村	塭豐段	TF0536	1409	一般農業區	農牧用地
97	屏東縣	佳冬鄉	塭豐村	塭豐段	TF0536	931	一般農業區	農牧用地
98	屏東縣	佳冬鄉	六根村	塭豐段	TF0536	1404	暫未編定	暫未編定
99	屏東縣	佳冬鄉	六根村	塭豐段	TF0536	244	一般農業區	農牧用地
100	屏東縣	佳冬鄉	舘溫村	塭豐段	TF0536	649	一般農業區	農牧用地
101	屏東縣	佳冬鄉	塭豐村	塭豐段	TF0536	774	一般農業區	農牧用地
102	屏東縣	佳冬鄉	塭豐村	塭豐段	TF0536	807	一般農業區	農牧用地
103	屏東縣	佳冬鄉	六根村	塭豐段	TF0536	243	一般農業區	農牧用地
104	屏東縣	佳冬鄉	舘溫村	塭豐段	TF0536	735	一般農業區	農牧用地
105	屏東縣	佳冬鄉	塭豐村	塭豐段	TF0536	1377-4	一般農業區	水利用地
106	屏東縣	佳冬鄉	六根村	塭豐段	TF0536	1413	一般農業區	農牧用地
107	屏東縣	佳冬鄉	塭豐村	塭豐段	TF0536	851-1	一般農業區	農牧用地
108	屏東縣	佳冬鄉	六根村	塭豐段	TF0536	999-1	暫未編定	暫未編定
109	屏東縣	佳冬鄉	塭豐村	塭豐段	TF0536	895-1	一般農業區	農牧用地
110	屏東縣	佳冬鄉	塭豐村	塭豐段	TF0536	1471	一般農業區	農牧用地
111	屏東縣	佳冬鄉	六根村	塭豐段	TF0536	952	一般農業區	農牧用地
112	屏東縣	佳冬鄉	塭豐村	塭豐段	TF0536	1430	一般農業區	農牧用地
113	屏東縣	佳冬鄉	六根村	塭豐段	TF0536	194	一般農業區	農牧用地
114	屏東縣	佳冬鄉	塭豐村	塭豐段	TF0536	871	一般農業區	農牧用地
115	屏東縣	佳冬鄉	塭豐村	塭豐段	TF0536	1006	一般農業區	農牧用地
116	屏東縣	佳冬鄉	塭豐村	塭豐段	TF0536	874	一般農業區	農牧用地
117	屏東縣	佳冬鄉	六根村	塭豐段	TF0536	237	一般農業區	水利用地
118	屏東縣	佳冬鄉	塭豐村	塭豐段	TF0536	963	一般農業區	農牧用地
119	屏東縣	佳冬鄉	六根村	塭豐段	TF0536	943	暫未編定	暫未編定
120	屏東縣	佳冬鄉	塭豐村	塭豐段	TF0536	836	一般農業區	農牧用地
121	屏東縣	佳冬鄉	塭豐村	塭豐段	TF0536	794	一般農業區	農牧用地
122	屏東縣	佳冬鄉	塭豐村	塭豐段	TF0536	1318	一般農業區	農牧用地
123	屏東縣	佳冬鄉	塭豐村	塭豐段	TF0536	1040	一般農業區	農牧用地
124	屏東縣	佳冬鄉	舘溫村	塭豐段	TF0536	739	一般農業區	農牧用地
125	屏東縣	佳冬鄉	塭豐村	塭豐段	TF0536	820	一般農業區	農牧用地
126	屏東縣	佳冬鄉	六根村	塭豐段	TF0536	998	暫未編定	暫未編定
127	屏東縣	佳冬鄉	六根村	塭豐段	TF0536	948	暫未編定	暫未編定
128	屏東縣	佳冬鄉	六根村	塭豐段	TF0536	996	暫未編定	暫未編定
129	屏東縣	佳冬鄉	塭豐村	塭豐段	TF0536	808	一般農業區	農牧用地

130	屏東縣	佳冬鄉	六根村	塭豐段	TF0536	994	暫未編定	暫未編定
131	屏東縣	佳冬鄉	舘溫村	塭豐段	TF0536	648	一般農業區	農牧用地
132	屏東縣	佳冬鄉	塭豐村	塭豐段	TF0536	890	暫未編定	暫未編定
133	屏東縣	佳冬鄉	塭豐村	塭豐段	TF0536	897-1	一般農業區	農牧用地
134	屏東縣	佳冬鄉	六根村	塭豐段	TF0536	995-1	暫未編定	暫未編定
135	屏東縣	佳冬鄉	塭豐村	塭豐段	TF0536	903	一般農業區	農牧用地
136	屏東縣	佳冬鄉	塭豐村	塭豐段	TF0536	1418	一般農業區	農牧用地
137	屏東縣	佳冬鄉	塭豐村	塭豐段	TF0536	1383	一般農業區	農牧用地
138	屏東縣	佳冬鄉	塭豐村	塭豐段	TF0536	1368	一般農業區	農牧用地
139	屏東縣	佳冬鄉	六根村	塭豐段	TF0536	996-1	一般農業區	農牧用地
140	屏東縣	佳冬鄉	六根村	塭豐段	TF0536	1003	一般農業區	農牧用地
141	屏東縣	佳冬鄉	舘溫村	塭豐段	TF0536	756	一般農業區	農牧用地
142	屏東縣	佳冬鄉	塭豐村	塭豐段	TF0536	861-1	一般農業區	農牧用地
143	屏東縣	佳冬鄉	塭豐村	塭豐段	TF0536	1376	一般農業區	農牧用地
144	屏東縣	佳冬鄉	塭豐村	塭豐段	TF0536	1466	一般農業區	農牧用地
145	屏東縣	佳冬鄉	塭豐村	塭豐段	TF0536	973	一般農業區	農牧用地
146	屏東縣	佳冬鄉	塭豐村	塭豐段	TF0536	1039	一般農業區	農牧用地
147	屏東縣	佳冬鄉	舘溫村	塭豐段	TF0536	705	一般農業區	農牧用地
148	屏東縣	佳冬鄉	塭豐村	塭豐段	TF0536	1419	一般農業區	農牧用地
149	屏東縣	佳冬鄉	塭豐村	塭豐段	TF0536	961	一般農業區	農牧用地
150	屏東縣	佳冬鄉	塭豐村	塭豐段	TF0536	1005	一般農業區	農牧用地
151	屏東縣	佳冬鄉	塭豐村	塭豐段	TF0536	893	暫未編定	暫未編定
152	屏東縣	佳冬鄉	塭豐村	塭豐段	TF0536	925	一般農業區	農牧用地
153	屏東縣	佳冬鄉	塭豐村	塭豐段	TF0536	924	一般農業區	農牧用地
154	屏東縣	佳冬鄉	塭豐村	塭豐段	TF0536	1377-3	一般農業區	水利用地
155	屏東縣	佳冬鄉	塭豐村	塭豐段	TF0536	1381	一般農業區	農牧用地
156	屏東縣	佳冬鄉	塭豐村	塭豐段	TF0536	1379	一般農業區	農牧用地
157	屏東縣	佳冬鄉	塭豐村	塭豐段	TF0536	1361	一般農業區	農牧用地
158	屏東縣	佳冬鄉	六根村	塭豐段	TF0536	195	一般農業區	農牧用地
159	屏東縣	佳冬鄉	舘溫村	塭豐段	TF0536	729	一般農業區	農牧用地
160	屏東縣	佳冬鄉	塭豐村	塭豐段	TF0536	1324	一般農業區	農牧用地
161	屏東縣	佳冬鄉	塭豐村	塭豐段	TF0536	896	暫未編定	暫未編定
162	屏東縣	佳冬鄉	塭豐村	塭豐段	TF0536	898-1	暫未編定	暫未編定
163	屏東縣	佳冬鄉	舘溫村	塭豐段	TF0536	665	一般農業區	農牧用地
164	屏東縣	佳冬鄉	塭豐村	塭豐段	TF0536	1374	一般農業區	農牧用地
165	屏東縣	佳冬鄉	塭豐村	塭豐段	TF0536	1038	一般農業區	農牧用地
166	屏東縣	佳冬鄉	六根村	塭豐段	TF0536	211	一般農業區	農牧用地
167	屏東縣	佳冬鄉	塭豐村	塭豐段	TF0536	815	一般農業區	農牧用地
168	屏東縣	佳冬鄉	塭豐村	塭豐段	TF0536	827	一般農業區	農牧用地
169	屏東縣	佳冬鄉	塭豐村	塭豐段	TF0536	917	一般農業區	農牧用地
170	屏東縣	佳冬鄉	塭豐村	塭豐段	TF0536	1339	一般農業區	農牧用地
171	屏東縣	佳冬鄉	塭豐村	塭豐段	TF0536	1432	一般農業區	農牧用地
172	屏東縣	佳冬鄉	塭豐村	塭豐段	TF0536	1338	一般農業區	農牧用地
173	屏東縣	佳冬鄉	塭豐村	塭豐段	TF0536	1313	一般農業區	農牧用地
174	屏東縣	佳冬鄉	六根村	塭豐段	TF0536	206	一般農業區	農牧用地

175	屏東縣	佳冬鄉	塭豐村	塭豐段	TF0536	964	一般農業區	農牧用地
176	屏東縣	佳冬鄉	六根村	塭豐段	TF0536	997-1	一般農業區	農牧用地
177	屏東縣	佳冬鄉	六根村	塭豐段	TF0536	196	一般農業區	農牧用地
178	屏東縣	佳冬鄉	塭豐村	塭豐段	TF0536	859	一般農業區	農牧用地
179	屏東縣	佳冬鄉	六根村	塭豐段	TF0536	997	暫未編定	暫未編定
180	屏東縣	佳冬鄉	塭豐村	塭豐段	TF0536	979	一般農業區	農牧用地
181	屏東縣	佳冬鄉	塭豐村	塭豐段	TF0536	1027	一般農業區	農牧用地
182	屏東縣	佳冬鄉	燄溫村	塭豐段	TF0536	722	一般農業區	農牧用地
183	屏東縣	佳冬鄉	塭豐村	塭豐段	TF0536	1042	一般農業區	水利用地
184	屏東縣	佳冬鄉	六根村	塭豐段	TF0536	935	暫未編定	暫未編定
185	屏東縣	佳冬鄉	六根村	塭豐段	TF0536	983	暫未編定	暫未編定
186	屏東縣	佳冬鄉	六根村	塭豐段	TF0536	109-1	暫未編定	暫未編定
187	屏東縣	佳冬鄉	塭豐村	塭豐段	TF0536	918	一般農業區	農牧用地
188	屏東縣	佳冬鄉	塭豐村	塭豐段	TF0536	824	一般農業區	農牧用地
189	屏東縣	佳冬鄉	燄溫村	塭豐段	TF0536	689	一般農業區	農牧用地
190	屏東縣	佳冬鄉	塭豐村	塭豐段	TF0536	923	一般農業區	農牧用地
191	屏東縣	佳冬鄉	塭豐村	塭豐段	TF0536	1030	一般農業區	農牧用地
192	屏東縣	佳冬鄉	六根村	塭豐段	TF0536	1414	一般農業區	農牧用地
193	屏東縣	佳冬鄉	塭豐村	塭豐段	TF0536	966	一般農業區	農牧用地
194	屏東縣	佳冬鄉	塭豐村	塭豐段	TF0536	900	一般農業區	農牧用地
195	屏東縣	佳冬鄉	六根村	塭豐段	TF0536	197	一般農業區	農牧用地
196	屏東縣	佳冬鄉	塭豐村	塭豐段	TF0536	816	一般農業區	農牧用地
197	屏東縣	佳冬鄉	塭豐村	塭豐段	TF0536	1335	一般農業區	農牧用地
198	屏東縣	佳冬鄉	六根村	塭豐段	TF0536	110-3	暫未編定	暫未編定
199	屏東縣	佳冬鄉	六根村	塭豐段	TF0536	110	暫未編定	暫未編定
200	屏東縣	佳冬鄉	六根村	佳興段	TF0802	1024	暫未編定	暫未編定
201	屏東縣	佳冬鄉	塭豐村	塭豐段	TF0536	1301	一般農業區	農牧用地
202	屏東縣	佳冬鄉	塭豐村	塭豐段	TF0536	892	暫未編定	暫未編定
203	屏東縣	佳冬鄉	塭豐村	塭豐段	TF0536	814	一般農業區	農牧用地
204	屏東縣	佳冬鄉	塭豐村	塭豐段	TF0536	926	一般農業區	農牧用地
205	屏東縣	佳冬鄉	燄溫村	塭豐段	TF0536	660	一般農業區	農牧用地
206	屏東縣	佳冬鄉	塭豐村	塭豐段	TF0536	795	一般農業區	農牧用地
207	屏東縣	佳冬鄉	六根村	塭豐段	TF0536	1403	暫未編定	暫未編定
208	屏東縣	佳冬鄉	塭豐村	塭豐段	TF0536	919	一般農業區	農牧用地
209	屏東縣	佳冬鄉	六根村	塭豐段	TF0536	210	一般農業區	農牧用地
210	屏東縣	佳冬鄉	六根村	塭豐段	TF0536	1411	一般農業區	農牧用地
211	屏東縣	佳冬鄉	六根村	塭豐段	TF0536	998-1	一般農業區	農牧用地
212	屏東縣	佳冬鄉	塭豐村	塭豐段	TF0536	868-1	一般農業區	農牧用地
213	屏東縣	佳冬鄉	塭豐村	塭豐段	TF0536	1483	一般農業區	農牧用地
214	屏東縣	佳冬鄉	燄溫村	塭豐段	TF0536	841-1	一般農業區	交通用地
215	屏東縣	佳冬鄉	六根村	塭豐段	TF0536	205	一般農業區	農牧用地
216	屏東縣	佳冬鄉	塭豐村	塭豐段	TF0536	1025	一般農業區	農牧用地
217	屏東縣	佳冬鄉	六根村	塭豐段	TF0536	1405-2	一般農業區	農牧用地
218	屏東縣	佳冬鄉	六根村	塭豐段	TF0536	242	一般農業區	農牧用地
219	屏東縣	佳冬鄉	塭豐村	塭豐段	TF0536	975	一般農業區	農牧用地

220	屏東縣	佳冬鄉	塭豐村	塭豐段	TF0536	1041	一般農業區	農牧用地
221	屏東縣	佳冬鄉	塭豐村	塭豐段	TF0536	817	一般農業區	農牧用地
222	屏東縣	佳冬鄉	崁溫村	塭豐段	TF0536	720	一般農業區	農牧用地
223	屏東縣	佳冬鄉	六根村	塭豐段	TF0536	937	暫未編定	暫未編定
224	屏東縣	佳冬鄉	崁溫村	塭豐段	TF0536	676	一般農業區	農牧用地
225	屏東縣	佳冬鄉	六根村	塭豐段	TF0536	1410	一般農業區	農牧用地
226	屏東縣	佳冬鄉	崁溫村	塭豐段	TF0536	748	一般農業區	農牧用地
227	屏東縣	佳冬鄉	塭豐村	塭豐段	TF0536	898	一般農業區	農牧用地
228	屏東縣	佳冬鄉	塭豐村	塭豐段	TF0536	1317	一般農業區	農牧用地
229	屏東縣	佳冬鄉	塭豐村	塭豐段	TF0536	1477	一般農業區	農牧用地
230	屏東縣	佳冬鄉	塭豐村	塭豐段	TF0536	1316	一般農業區	農牧用地
231	屏東縣	佳冬鄉	崁溫村	塭豐段	TF0536	728	一般農業區	農牧用地
232	屏東縣	佳冬鄉	塭豐村	塭豐段	TF0536	962	一般農業區	農牧用地
233	屏東縣	佳冬鄉	塭豐村	塭豐段	TF0536	929	一般農業區	農牧用地
234	屏東縣	佳冬鄉	塭豐村	塭豐段	TF0536	1365	一般農業區	農牧用地
235	屏東縣	佳冬鄉	塭豐村	塭豐段	TF0536	812	一般農業區	農牧用地
236	屏東縣	佳冬鄉	崁溫村	塭豐段	TF0536	743	一般農業區	農牧用地
237	屏東縣	佳冬鄉	六根村	塭豐段	TF0536	220	一般農業區	農牧用地
238	屏東縣	佳冬鄉	塭豐村	塭豐段	TF0536	1347	一般農業區	農牧用地
239	屏東縣	佳冬鄉	崁溫村	塭豐段	TF0536	724	一般農業區	農牧用地
240	屏東縣	佳冬鄉	塭豐村	塭豐段	TF0536	811	一般農業區	農牧用地
241	屏東縣	佳冬鄉	塭豐村	塭豐段	TF0536	1305	一般農業區	農牧用地
242	屏東縣	佳冬鄉	塭豐村	塭豐段	TF0536	1018	一般農業區	農牧用地
243	屏東縣	佳冬鄉	塭豐村	塭豐段	TF0536	822	一般農業區	農牧用地
244	屏東縣	佳冬鄉	塭豐村	塭豐段	TF0536	1371	一般農業區	農牧用地
245	屏東縣	佳冬鄉	塭豐村	塭豐段	TF0536	777	一般農業區	農牧用地
246	屏東縣	佳冬鄉	塭豐村	塭豐段	TF0536	1378	一般農業區	農牧用地
247	屏東縣	佳冬鄉	塭豐村	塭豐段	TF0536	921	一般農業區	農牧用地
248	屏東縣	佳冬鄉	六根村	塭豐段	TF0536	1452	一般農業區	農牧用地
249	屏東縣	佳冬鄉	塭豐村	塭豐段	TF0536	869	一般農業區	農牧用地
250	屏東縣	佳冬鄉	六根村	塭豐段	TF0536	939	暫未編定	暫未編定
251	屏東縣	佳冬鄉	六根村	塭豐段	TF0536	110-1	暫未編定	暫未編定
252	屏東縣	佳冬鄉	塭豐村	塭豐段	TF0536	1044	一般農業區	水利用地
253	屏東縣	佳冬鄉	塭豐村	塭豐段	TF0536	1310	一般農業區	農牧用地
254	屏東縣	佳冬鄉	崁溫村	塭豐段	TF0536	711	一般農業區	農牧用地
255	屏東縣	佳冬鄉	塭豐村	塭豐段	TF0536	798	一般農業區	水利用地
256	屏東縣	佳冬鄉	崁溫村	塭豐段	TF0536	661	一般農業區	農牧用地
257	屏東縣	佳冬鄉	塭豐村	塭豐段	TF0536	791	一般農業區	農牧用地
258	屏東縣	佳冬鄉	崁溫村	塭豐段	TF0536	704	一般農業區	農牧用地
259	屏東縣	佳冬鄉	塭豐村	塭豐段	TF0536	1336	一般農業區	農牧用地
260	屏東縣	佳冬鄉	崁溫村	塭豐段	TF0536	677	一般農業區	農牧用地
261	屏東縣	佳冬鄉	塭豐村	塭豐段	TF0536	911	一般農業區	農牧用地
262	屏東縣	佳冬鄉	塭豐村	塭豐段	TF0536	1436	一般農業區	農牧用地
263	屏東縣	佳冬鄉	塭豐村	塭豐段	TF0536	1352	一般農業區	農牧用地
264	屏東縣	佳冬鄉	塭豐村	塭豐段	TF0536	954	一般農業區	農牧用地

265	屏東縣	佳冬鄉	塭豐村	塭豐段	TF0536	1014	一般農業區	農牧用地
266	屏東縣	佳冬鄉	塭豐村	塭豐段	TF0536	1474	一般農業區	農牧用地
267	屏東縣	佳冬鄉	六根村	塭豐段	TF0536	944	暫未編定	暫未編定
268	屏東縣	佳冬鄉	塭豐村	塭豐段	TF0536	891-1	暫未編定	暫未編定
269	屏東縣	佳冬鄉	崁溫村	塭豐段	TF0536	750	一般農業區	農牧用地
270	屏東縣	佳冬鄉	六根村	塭豐段	TF0536	214	一般農業區	水利用地
271	屏東縣	佳冬鄉	塭豐村	塭豐段	TF0536	842	暫未編定	暫未編定
272	屏東縣	佳冬鄉	塭豐村	塭豐段	TF0536	887	暫未編定	暫未編定
273	屏東縣	佳冬鄉	塭豐村	塭豐段	TF0536	1372	一般農業區	農牧用地
274	屏東縣	佳冬鄉	塭豐村	塭豐段	TF0536	856	一般農業區	農牧用地
275	屏東縣	佳冬鄉	塭豐村	塭豐段	TF0536	1024	一般農業區	農牧用地
276	屏東縣	佳冬鄉	六根村	塭豐段	TF0536	247	一般農業區	農牧用地
277	屏東縣	佳冬鄉	塭豐村	塭豐段	TF0536	846	暫未編定	暫未編定
278	屏東縣	佳冬鄉	崁溫村	塭豐段	TF0536	690	一般農業區	農牧用地
279	屏東縣	佳冬鄉	塭豐村	塭豐段	TF0536	1382	一般農業區	農牧用地
280	屏東縣	佳冬鄉	塭豐村	塭豐段	TF0536	1377-5	一般農業區	水利用地
281	屏東縣	佳冬鄉	塭豐村	塭豐段	TF0536	899	一般農業區	農牧用地
282	屏東縣	佳冬鄉	崁溫村	塭豐段	TF0536	662	一般農業區	農牧用地
283	屏東縣	佳冬鄉	塭豐村	塭豐段	TF0536	796	一般農業區	農牧用地
284	屏東縣	佳冬鄉	塭豐村	塭豐段	TF0536	1362	一般農業區	農牧用地
285	屏東縣	佳冬鄉	崁溫村	塭豐段	TF0536	746	一般農業區	農牧用地
286	屏東縣	佳冬鄉	崁溫村	塭豐段	TF0536	672	一般農業區	農牧用地
287	屏東縣	佳冬鄉	崁溫村	塭豐段	TF0536	645	一般農業區	水利用地
288	屏東縣	佳冬鄉	六根村	塭豐段	TF0536	945	暫未編定	暫未編定
289	屏東縣	佳冬鄉	崁溫村	塭豐段	TF0536	678	一般農業區	農牧用地
290	屏東縣	佳冬鄉	塭豐村	塭豐段	TF0536	882	一般農業區	農牧用地
291	屏東縣	佳冬鄉	塭豐村	塭豐段	TF0536	850-1	一般農業區	農牧用地
292	屏東縣	佳冬鄉	塭豐村	塭豐段	TF0536	803	一般農業區	農牧用地
293	屏東縣	佳冬鄉	塭豐村	塭豐段	TF0536	959	一般農業區	農牧用地
294	屏東縣	佳冬鄉	塭豐村	塭豐段	TF0536	1377	一般農業區	水利用地
295	屏東縣	佳冬鄉	塭豐村	塭豐段	TF0536	1013	一般農業區	農牧用地
296	屏東縣	佳冬鄉	塭豐村	塭豐段	TF0536	788	一般農業區	農牧用地
297	屏東縣	佳冬鄉	塭豐村	塭豐段	TF0536	1349	一般農業區	農牧用地
298	屏東縣	佳冬鄉	六根村	塭豐段	TF0536	988-1	暫未編定	暫未編定
299	屏東縣	佳冬鄉	塭豐村	塭豐段	TF0536	867	一般農業區	農牧用地
300	屏東縣	佳冬鄉	塭豐村	塭豐段	TF0536	895	暫未編定	暫未編定
301	屏東縣	佳冬鄉	崁溫村	塭豐段	TF0536	685	一般農業區	農牧用地
302	屏東縣	佳冬鄉	六根村	塭豐段	TF0536	217	一般農業區	農牧用地
303	屏東縣	佳冬鄉	塭豐村	塭豐段	TF0536	823	一般農業區	農牧用地
304	屏東縣	佳冬鄉	崁溫村	塭豐段	TF0536	725	一般農業區	農牧用地
305	屏東縣	佳冬鄉	崁溫村	塭豐段	TF0536	737	一般農業區	農牧用地
306	屏東縣	佳冬鄉	六根村	佳興段	TF0802	1027	暫未編定	暫未編定
307	屏東縣	佳冬鄉	六根村	塭豐段	TF0536	223	一般農業區	農牧用地
308	屏東縣	佳冬鄉	六根村	塭豐段	TF0536	111-2	暫未編定	暫未編定
309	屏東縣	佳冬鄉	塭豐村	塭豐段	TF0536	1345	一般農業區	農牧用地

310	屏東縣	佳冬鄉	塭豐村	塭豐段	TF0536	974	一般農業區	農牧用地
311	屏東縣	佳冬鄉	六根村	塭豐段	TF0536	189	暫未編定	暫未編定
312	屏東縣	佳冬鄉	六根村	塭豐段	TF0536	947-1	一般農業區	農牧用地
313	屏東縣	佳冬鄉	六根村	塭豐段	TF0536	207	一般農業區	農牧用地
314	屏東縣	佳冬鄉	塭豐村	塭豐段	TF0536	906	一般農業區	農牧用地
315	屏東縣	佳冬鄉	塭豐村	塭豐段	TF0536	1484-1	暫未編定	暫未編定
316	屏東縣	佳冬鄉	塭豐村	塭豐段	TF0536	1417	一般農業區	農牧用地
317	屏東縣	佳冬鄉	六根村	佳興段	TF0802	991	暫未編定	暫未編定
318	屏東縣	佳冬鄉	燄溫村	塭豐段	TF0536	653	一般農業區	農牧用地
319	屏東縣	佳冬鄉	塭豐村	塭豐段	TF0536	779	一般農業區	農牧用地
320	屏東縣	佳冬鄉	塭豐村	塭豐段	TF0536	902	一般農業區	農牧用地
321	屏東縣	佳冬鄉	塭豐村	塭豐段	TF0536	1428	一般農業區	農牧用地
322	屏東縣	佳冬鄉	塭豐村	塭豐段	TF0536	1321	一般農業區	農牧用地
323	屏東縣	佳冬鄉	塭豐村	塭豐段	TF0536	1328	一般農業區	農牧用地
324	屏東縣	佳冬鄉	塭豐村	塭豐段	TF0536	958	一般農業區	農牧用地
325	屏東縣	佳冬鄉	燄溫村	塭豐段	TF0536	646	一般農業區	農牧用地
326	屏東縣	佳冬鄉	塭豐村	塭豐段	TF0536	907	一般農業區	農牧用地
327	屏東縣	佳冬鄉	塭豐村	塭豐段	TF0536	1300	一般農業區	農牧用地
328	屏東縣	佳冬鄉	塭豐村	塭豐段	TF0536	922	一般農業區	農牧用地
329	屏東縣	佳冬鄉	六根村	塭豐段	TF0536	113-2	暫未編定	暫未編定
330	屏東縣	佳冬鄉	塭豐村	塭豐段	TF0536	1327	一般農業區	水利用地
331	屏東縣	佳冬鄉	塭豐村	塭豐段	TF0536	769	一般農業區	農牧用地
332	屏東縣	佳冬鄉	六根村	塭豐段	TF0536	1001	一般農業區	農牧用地
333	屏東縣	佳冬鄉	塭豐村	塭豐段	TF0536	983-1	一般農業區	水利用地
334	屏東縣	佳冬鄉	六根村	塭豐段	TF0536	995-2	一般農業區	農牧用地
335	屏東縣	佳冬鄉	燄溫村	塭豐段	TF0536	707	一般農業區	農牧用地
336	屏東縣	佳冬鄉	燄溫村	塭豐段	TF0536	688	一般農業區	農牧用地
337	屏東縣	佳冬鄉	塭豐村	塭豐段	TF0536	770	一般農業區	農牧用地
338	屏東縣	佳冬鄉	塭豐村	塭豐段	TF0536	786	一般農業區	農牧用地
339	屏東縣	佳冬鄉	六根村	塭豐段	TF0536	949-1	一般農業區	農牧用地
340	屏東縣	佳冬鄉	六根村	塭豐段	TF0536	1000	一般農業區	農牧用地
341	屏東縣	佳冬鄉	塭豐村	塭豐段	TF0536	980	一般農業區	農牧用地
342	屏東縣	佳冬鄉	塭豐村	塭豐段	TF0536	1358	一般農業區	農牧用地
343	屏東縣	佳冬鄉	六根村	塭豐段	TF0536	204	一般農業區	農牧用地
344	屏東縣	佳冬鄉	塭豐村	塭豐段	TF0536	830	一般農業區	農牧用地
345	屏東縣	佳冬鄉	燄溫村	塭豐段	TF0536	686	一般農業區	農牧用地
346	屏東縣	佳冬鄉	塭豐村	塭豐段	TF0536	1016	一般農業區	甲種建築用地
347	屏東縣	佳冬鄉	塭豐村	塭豐段	TF0536	1359	一般農業區	農牧用地
348	屏東縣	佳冬鄉	燄溫村	塭豐段	TF0536	727	一般農業區	農牧用地
349	屏東縣	佳冬鄉	塭豐村	塭豐段	TF0536	1357	一般農業區	農牧用地
350	屏東縣	佳冬鄉	燄溫村	塭豐段	TF0536	731	一般農業區	農牧用地
351	屏東縣	佳冬鄉	塭豐村	塭豐段	TF0536	760	一般農業區	農牧用地
352	屏東縣	佳冬鄉	塭豐村	塭豐段	TF0536	852-1	一般農業區	農牧用地
353	屏東縣	佳冬鄉	塭豐村	塭豐段	TF0536	858	一般農業區	農牧用地
354	屏東縣	佳冬鄉	塭豐村	塭豐段	TF0536	782	一般農業區	農牧用地

355	屏東縣	佳冬鄉	塭豐村	塭豐段	TF0536	762	一般農業區	農牧用地
356	屏東縣	佳冬鄉	塭豐村	塭豐段	TF0536	1370	一般農業區	農牧用地
357	屏東縣	佳冬鄉	六根村	塭豐段	TF0536	185	暫未編定	暫未編定
358	屏東縣	佳冬鄉	塭豐村	塭豐段	TF0536	916	一般農業區	農牧用地
359	屏東縣	佳冬鄉	舘溫村	塭豐段	TF0536	647	一般農業區	農牧用地
360	屏東縣	佳冬鄉	六根村	塭豐段	TF0536	221	一般農業區	農牧用地
361	屏東縣	佳冬鄉	舘溫村	塭豐段	TF0536	721	一般農業區	農牧用地
362	屏東縣	佳冬鄉	六根村	塭豐段	TF0536	112-2	暫未編定	暫未編定
363	屏東縣	佳冬鄉	塭豐村	塭豐段	TF0536	868	一般農業區	農牧用地
364	屏東縣	佳冬鄉	塭豐村	塭豐段	TF0536	1344	一般農業區	農牧用地
365	屏東縣	佳冬鄉	塭豐村	塭豐段	TF0536	1299	一般農業區	農牧用地
366	屏東縣	佳冬鄉	六根村	塭豐段	TF0536	1451-1	暫未編定	暫未編定
367	屏東縣	佳冬鄉	塭豐村	塭豐段	TF0536	805	一般農業區	農牧用地
368	屏東縣	佳冬鄉	六根村	塭豐段	TF0536	202	一般農業區	農牧用地
369	屏東縣	佳冬鄉	塭豐村	塭豐段	TF0536	1021	一般農業區	農牧用地
370	屏東縣	佳冬鄉	塭豐村	塭豐段	TF0536	809	一般農業區	農牧用地
371	屏東縣	佳冬鄉	舘溫村	塭豐段	TF0536	692-1	一般農業區	農牧用地
372	屏東縣	佳冬鄉	塭豐村	塭豐段	TF0536	832	一般農業區	農牧用地
373	屏東縣	佳冬鄉	六根村	塭豐段	TF0536	200	一般農業區	農牧用地
374	屏東縣	佳冬鄉	舘溫村	塭豐段	TF0536	668	一般農業區	水利用地
375	屏東縣	佳冬鄉	六根村	塭豐段	TF0536	994-1	暫未編定	暫未編定
376	屏東縣	佳冬鄉	舘溫村	塭豐段	TF0536	655	一般農業區	農牧用地
377	屏東縣	佳冬鄉	塭豐村	塭豐段	TF0536	772	一般農業區	農牧用地
378	屏東縣	佳冬鄉	舘溫村	塭豐段	TF0536	696	一般農業區	水利用地
379	屏東縣	佳冬鄉	舘溫村	塭豐段	TF0536	692	一般農業區	農牧用地
380	屏東縣	佳冬鄉	六根村	塭豐段	TF0536	1404-2	一般農業區	養殖用地
381	屏東縣	佳冬鄉	塭豐村	塭豐段	TF0536	828	一般農業區	農牧用地
382	屏東縣	佳冬鄉	舘溫村	塭豐段	TF0536	744	一般農業區	農牧用地
383	屏東縣	佳冬鄉	塭豐村	塭豐段	TF0536	928	一般農業區	農牧用地
384	屏東縣	佳冬鄉	塭豐村	塭豐段	TF0536	885	暫未編定	暫未編定
385	屏東縣	佳冬鄉	塭豐村	塭豐段	TF0536	1309	一般農業區	農牧用地
386	屏東縣	佳冬鄉	塭豐村	塭豐段	TF0536	1472	一般農業區	農牧用地
387	屏東縣	佳冬鄉	舘溫村	塭豐段	TF0536	684	一般農業區	農牧用地
388	屏東縣	佳冬鄉	舘溫村	塭豐段	TF0536	663	一般農業區	農牧用地
389	屏東縣	佳冬鄉	塭豐村	塭豐段	TF0536	1023	一般農業區	農牧用地
390	屏東縣	佳冬鄉	塭豐村	塭豐段	TF0536	1019	一般農業區	農牧用地
391	屏東縣	佳冬鄉	塭豐村	塭豐段	TF0536	1294	一般農業區	交通用地
392	屏東縣	佳冬鄉	塭豐村	塭豐段	TF0536	1367	一般農業區	農牧用地
393	屏東縣	佳冬鄉	塭豐村	塭豐段	TF0536	876	一般農業區	農牧用地
394	屏東縣	佳冬鄉	塭豐村	塭豐段	TF0536	1343	一般農業區	農牧用地
395	屏東縣	佳冬鄉	塭豐村	塭豐段	TF0536	831	一般農業區	農牧用地
396	屏東縣	佳冬鄉	塭豐村	塭豐段	TF0536	838	一般農業區	水利用地
397	屏東縣	佳冬鄉	六根村	塭豐段	TF0536	947	暫未編定	暫未編定
398	屏東縣	佳冬鄉	六根村	塭豐段	TF0536	1412	一般農業區	農牧用地
399	屏東縣	佳冬鄉	塭豐村	塭豐段	TF0536	875	一般農業區	農牧用地

400	屏東縣	佳冬鄉	塭豐村	塭豐段	TF0536	978	一般農業區	農牧用地
401	屏東縣	佳冬鄉	塭豐村	塭豐段	TF0536	850	暫未編定	暫未編定
402	屏東縣	佳冬鄉	舘溫村	塭豐段	TF0536	680	一般農業區	農牧用地
403	屏東縣	佳冬鄉	塭豐村	塭豐段	TF0536	845	暫未編定	暫未編定
404	屏東縣	佳冬鄉	塭豐村	塭豐段	TF0536	860	一般農業區	農牧用地
405	屏東縣	佳冬鄉	六根村	塭豐段	TF0536	230	一般農業區	農牧用地
406	屏東縣	佳冬鄉	六根村	塭豐段	TF0536	208	一般農業區	農牧用地
407	屏東縣	佳冬鄉	舘溫村	塭豐段	TF0536	751	一般農業區	農牧用地
408	屏東縣	佳冬鄉	塭豐村	塭豐段	TF0536	1437	一般農業區	水利用地
409	屏東縣	佳冬鄉	塭豐村	塭豐段	TF0536	781	一般農業區	農牧用地
410	屏東縣	佳冬鄉	六根村	塭豐段	TF0536	1460	一般農業區	農牧用地
411	屏東縣	佳冬鄉	塭豐村	塭豐段	TF0536	1029	一般農業區	農牧用地
412	屏東縣	佳冬鄉	舘溫村	塭豐段	TF0536	651	一般農業區	農牧用地
413	屏東縣	佳冬鄉	塭豐村	塭豐段	TF0536	878	一般農業區	農牧用地
414	屏東縣	佳冬鄉	塭豐村	塭豐段	TF0536	1326	一般農業區	農牧用地
415	屏東縣	佳冬鄉	塭豐村	塭豐段	TF0536	851	暫未編定	暫未編定
416	屏東縣	佳冬鄉	塭豐村	塭豐段	TF0536	901	一般農業區	農牧用地
417	屏東縣	佳冬鄉	塭豐村	塭豐段	TF0536	1031	一般農業區	農牧用地
418	屏東縣	佳冬鄉	舘溫村	塭豐段	TF0536	670	一般農業區	農牧用地
419	屏東縣	佳冬鄉	舘溫村	塭豐段	TF0536	656-1	一般農業區	農牧用地
420	屏東縣	佳冬鄉	塭豐村	塭豐段	TF0536	1308	一般農業區	農牧用地
421	屏東縣	佳冬鄉	塭豐村	塭豐段	TF0536	849-1	一般農業區	農牧用地
422	屏東縣	佳冬鄉	舘溫村	塭豐段	TF0536	709	一般農業區	農牧用地
423	屏東縣	佳冬鄉	舘溫村	塭豐段	TF0536	666	一般農業區	農牧用地
424	屏東縣	佳冬鄉	舘溫村	塭豐段	TF0536	740	一般農業區	農牧用地
425	屏東縣	佳冬鄉	六根村	塭豐段	TF0536	1453-1	一般農業區	農牧用地
426	屏東縣	佳冬鄉	六根村	塭豐段	TF0536	1455-1	暫未編定	暫未編定
427	屏東縣	佳冬鄉	塭豐村	塭豐段	TF0536	826	一般農業區	農牧用地
428	屏東縣	佳冬鄉	塭豐村	塭豐段	TF0536	801	一般農業區	農牧用地
429	屏東縣	佳冬鄉	塭豐村	塭豐段	TF0536	776	一般農業區	農牧用地
430	屏東縣	佳冬鄉	六根村	塭豐段	TF0536	109	暫未編定	暫未編定
431	屏東縣	佳冬鄉	塭豐村	塭豐段	TF0536	806	一般農業區	農牧用地
432	屏東縣	佳冬鄉	塭豐村	塭豐段	TF0536	1011	一般農業區	農牧用地
433	屏東縣	佳冬鄉	六根村	佳興段	TF0802	1026	暫未編定	暫未編定
434	屏東縣	佳冬鄉	塭豐村	塭豐段	TF0536	984	暫未編定	暫未編定
435	屏東縣	佳冬鄉	六根村	塭豐段	TF0536	225	一般農業區	水利用地
436	屏東縣	佳冬鄉	塭豐村	塭豐段	TF0536	888	暫未編定	暫未編定
437	屏東縣	佳冬鄉	塭豐村	塭豐段	TF0536	784-1	一般農業區	農牧用地
438	屏東縣	佳冬鄉	六根村	塭豐段	TF0536	1400	暫未編定	暫未編定
439	屏東縣	佳冬鄉	六根村	塭豐段	TF0536	248	暫未編定	暫未編定
440	屏東縣	佳冬鄉	六根村	塭豐段	TF0536	1404-1	暫未編定	暫未編定
441	屏東縣	佳冬鄉	塭豐村	塭豐段	TF0536	792	一般農業區	農牧用地
442	屏東縣	佳冬鄉	塭豐村	塭豐段	TF0536	785	一般農業區	農牧用地
443	屏東縣	佳冬鄉	塭豐村	塭豐段	TF0536	905	一般農業區	農牧用地
444	屏東縣	佳冬鄉	六根村	塭豐段	TF0536	986-1	暫未編定	暫未編定

445	屏東縣	佳冬鄉	塭豐村	塭豐段	TF0536	889	暫未編定	暫未編定
446	屏東縣	佳冬鄉	崁溫村	塭豐段	TF0536	745	一般農業區	農牧用地
447	屏東縣	佳冬鄉	崁溫村	塭豐段	TF0536	702	一般農業區	農牧用地
448	屏東縣	佳冬鄉	六根村	塭豐段	TF0536	111-1	暫未編定	暫未編定
449	屏東縣	佳冬鄉	六根村	塭豐段	TF0536	245	一般農業區	農牧用地
450	屏東縣	佳冬鄉	塭豐村	塭豐段	TF0536	912	一般農業區	農牧用地
451	屏東縣	佳冬鄉	塭豐村	塭豐段	TF0536	1366	一般農業區	農牧用地
452	屏東縣	佳冬鄉	六根村	塭豐段	TF0536	113	暫未編定	暫未編定
453	屏東縣	佳冬鄉	塭豐村	塭豐段	TF0536	1369	一般農業區	農牧用地
454	屏東縣	佳冬鄉	塭豐村	塭豐段	TF0536	862	一般農業區	農牧用地
455	屏東縣	佳冬鄉	塭豐村	塭豐段	TF0536	1323	一般農業區	農牧用地
456	屏東縣	佳冬鄉	塭豐村	塭豐段	TF0536	1331	一般農業區	農牧用地
457	屏東縣	佳冬鄉	崁溫村	塭豐段	TF0536	703	一般農業區	農牧用地
458	屏東縣	佳冬鄉	塭豐村	塭豐段	TF0536	1433	一般農業區	農牧用地
459	屏東縣	佳冬鄉	塭豐村	塭豐段	TF0536	824-1	一般農業區	農牧用地
460	屏東縣	佳冬鄉	六根村	塭豐段	TF0536	246	一般農業區	農牧用地
461	屏東縣	佳冬鄉	六根村	塭豐段	TF0536	946	暫未編定	暫未編定
462	屏東縣	佳冬鄉	塭豐村	塭豐段	TF0536	896-1	一般農業區	農牧用地
463	屏東縣	佳冬鄉	崁溫村	塭豐段	TF0536	742	一般農業區	農牧用地
464	屏東縣	佳冬鄉	塭豐村	塭豐段	TF0536	1423	一般農業區	農牧用地
465	屏東縣	佳冬鄉	六根村	塭豐段	TF0536	224	一般農業區	農牧用地
466	屏東縣	佳冬鄉	崁溫村	塭豐段	TF0536	701	一般農業區	農牧用地
467	屏東縣	佳冬鄉	塭豐村	塭豐段	TF0536	881	一般農業區	農牧用地
468	屏東縣	佳冬鄉	塭豐村	塭豐段	TF0536	848	暫未編定	暫未編定
469	屏東縣	佳冬鄉	六根村	塭豐段	TF0536	229	一般農業區	農牧用地
470	屏東縣	佳冬鄉	六根村	塭豐段	TF0536	950	一般農業區	農牧用地
471	屏東縣	佳冬鄉	塭豐村	塭豐段	TF0536	913	一般農業區	農牧用地
472	屏東縣	佳冬鄉	塭豐村	塭豐段	TF0536	1312	一般農業區	農牧用地
473	屏東縣	佳冬鄉	塭豐村	塭豐段	TF0536	821	一般農業區	農牧用地
474	屏東縣	佳冬鄉	崁溫村	塭豐段	TF0536	693	一般農業區	水利用地
475	屏東縣	佳冬鄉	塭豐村	塭豐段	TF0536	804	一般農業區	農牧用地
476	屏東縣	佳冬鄉	六根村	塭豐段	TF0536	1459	一般農業區	農牧用地
477	屏東縣	佳冬鄉	六根村	塭豐段	TF0536	111	暫未編定	暫未編定
478	屏東縣	佳冬鄉	塭豐村	塭豐段	TF0536	787	一般農業區	農牧用地
479	屏東縣	佳冬鄉	塭豐村	塭豐段	TF0536	766	一般農業區	農牧用地
480	屏東縣	佳冬鄉	崁溫村	塭豐段	TF0536	652	一般農業區	農牧用地
481	屏東縣	佳冬鄉	塭豐村	塭豐段	TF0536	783	一般農業區	農牧用地
482	屏東縣	佳冬鄉	六根村	塭豐段	TF0536	184	暫未編定	暫未編定
483	屏東縣	佳冬鄉	崁溫村	塭豐段	TF0536	673	一般農業區	農牧用地
484	屏東縣	佳冬鄉	六根村	塭豐段	TF0536	186	暫未編定	暫未編定
485	屏東縣	佳冬鄉	六根村	塭豐段	TF0536	985	暫未編定	暫未編定
486	屏東縣	佳冬鄉	六根村	塭豐段	TF0536	992	暫未編定	暫未編定
487	屏東縣	佳冬鄉	塭豐村	塭豐段	TF0536	908	一般農業區	農牧用地
488	屏東縣	佳冬鄉	塭豐村	塭豐段	TF0536	870	一般農業區	農牧用地
489	屏東縣	佳冬鄉	崁溫村	塭豐段	TF0536	714	一般農業區	農牧用地

490	屏東縣	佳冬鄉	六根村	塭豐段	TF0536	1463	一般農業區	農牧用地
491	屏東縣	佳冬鄉	塭豐村	塭豐段	TF0536	1427	一般農業區	農牧用地
492	屏東縣	佳冬鄉	六根村	塭豐段	TF0536	1002	一般農業區	農牧用地
493	屏東縣	佳冬鄉	塭豐村	塭豐段	TF0536	861	一般農業區	農牧用地
494	屏東縣	佳冬鄉	六根村	塭豐段	TF0536	199	一般農業區	農牧用地
495	屏東縣	佳冬鄉	塭豐村	塭豐段	TF0536	1303	一般農業區	農牧用地
496	屏東縣	佳冬鄉	六根村	塭豐段	TF0536	999	一般農業區	農牧用地
497	屏東縣	佳冬鄉	燄溫村	塭豐段	TF0536	712	一般農業區	農牧用地
498	屏東縣	佳冬鄉	塭豐村	塭豐段	TF0536	1478	一般農業區	農牧用地
499	屏東縣	佳冬鄉	塭豐村	塭豐段	TF0536	1337	一般農業區	農牧用地
500	屏東縣	佳冬鄉	塭豐村	塭豐段	TF0536	818	一般農業區	農牧用地
501	屏東縣	佳冬鄉	塭豐村	塭豐段	TF0536	1320	一般農業區	農牧用地
502	屏東縣	佳冬鄉	塭豐村	塭豐段	TF0536	1360	一般農業區	農牧用地
503	屏東縣	佳冬鄉	六根村	塭豐段	TF0536	1457	一般農業區	農牧用地
504	屏東縣	佳冬鄉	燄溫村	塭豐段	TF0536	736	一般農業區	農牧用地
505	屏東縣	佳冬鄉	燄溫村	塭豐段	TF0536	687	一般農業區	農牧用地
506	屏東縣	佳冬鄉	塭豐村	塭豐段	TF0536	1010	一般農業區	農牧用地
507	屏東縣	佳冬鄉	燄溫村	塭豐段	TF0536	671	一般農業區	農牧用地
508	屏東縣	佳冬鄉	塭豐村	塭豐段	TF0536	1009	一般農業區	農牧用地
509	屏東縣	佳冬鄉	六根村	塭豐段	TF0536	112	暫未編定	暫未編定
510	屏東縣	佳冬鄉	塭豐村	塭豐段	TF0536	1332	一般農業區	農牧用地
511	屏東縣	佳冬鄉	塭豐村	塭豐段	TF0536	834	一般農業區	農牧用地
512	屏東縣	佳冬鄉	六根村	塭豐段	TF0536	1402	暫未編定	暫未編定
513	屏東縣	佳冬鄉	塭豐村	塭豐段	TF0536	765	一般農業區	農牧用地
514	屏東縣	佳冬鄉	六根村	佳興段	TF0802	1028	暫未編定	暫未編定
515	屏東縣	佳冬鄉	燄溫村	塭豐段	TF0536	710	一般農業區	農牧用地
516	屏東縣	佳冬鄉	塭豐村	塭豐段	TF0536	773	一般農業區	農牧用地
517	屏東縣	佳冬鄉	塭豐村	塭豐段	TF0536	1473	一般農業區	農牧用地
518	屏東縣	佳冬鄉	塭豐村	塭豐段	TF0536	1380	一般農業區	農牧用地
519	屏東縣	佳冬鄉	六根村	塭豐段	TF0536	1450	暫未編定	暫未編定
520	屏東縣	佳冬鄉	燄溫村	塭豐段	TF0536	708	一般農業區	農牧用地
521	屏東縣	佳冬鄉	塭豐村	塭豐段	TF0536	1028	一般農業區	農牧用地
522	屏東縣	佳冬鄉	塭豐村	塭豐段	TF0536	884	一般農業區	水利用地
523	屏東縣	佳冬鄉	塭豐村	塭豐段	TF0536	1032	一般農業區	農牧用地
524	屏東縣	佳冬鄉	六根村	塭豐段	TF0536	1456	一般農業區	農牧用地
525	屏東縣	佳冬鄉	六根村	塭豐段	TF0536	1462	一般農業區	農牧用地
526	屏東縣	佳冬鄉	六根村	塭豐段	TF0536	193	暫未編定	暫未編定
527	屏東縣	佳冬鄉	塭豐村	塭豐段	TF0536	885-1	暫未編定	暫未編定
528	屏東縣	佳冬鄉	塭豐村	塭豐段	TF0536	1311	一般農業區	農牧用地
529	屏東縣	佳冬鄉	塭豐村	塭豐段	TF0536	1341	一般農業區	農牧用地
530	屏東縣	佳冬鄉	塭豐村	塭豐段	TF0536	866	一般農業區	農牧用地
531	屏東縣	佳冬鄉	六根村	塭豐段	TF0536	183	暫未編定	暫未編定
532	屏東縣	佳冬鄉	塭豐村	塭豐段	TF0536	1302	一般農業區	農牧用地
533	屏東縣	佳冬鄉	燄溫村	塭豐段	TF0536	747	一般農業區	農牧用地
534	屏東縣	佳冬鄉	塭豐村	塭豐段	TF0536	1351	一般農業區	農牧用地

535	屏東縣	佳冬鄉	塭豐村	塭豐段	TF0536	1322	一般農業區	農牧用地
536	屏東縣	佳冬鄉	崁溫村	塭豐段	TF0536	654	一般農業區	農牧用地
537	屏東縣	佳冬鄉	崁溫村	塭豐段	TF0536	697	一般農業區	農牧用地
538	屏東縣	佳冬鄉	六根村	塭豐段	TF0536	216	一般農業區	農牧用地
539	屏東縣	佳冬鄉	塭豐村	塭豐段	TF0536	835	一般農業區	農牧用地
540	屏東縣	佳冬鄉	塭豐村	塭豐段	TF0536	1384	一般農業區	農牧用地
541	屏東縣	佳冬鄉	六根村	塭豐段	TF0536	1451	一般農業區	農牧用地
542	屏東縣	佳冬鄉	塭豐村	塭豐段	TF0536	857	一般農業區	農牧用地
543	屏東縣	佳冬鄉	塭豐村	塭豐段	TF0536	965	一般農業區	農牧用地
544	屏東縣	佳冬鄉	塭豐村	塭豐段	TF0536	1295-1	一般農業區	水利用地
545	屏東縣	佳冬鄉	塭豐村	塭豐段	TF0536	863	一般農業區	農牧用地
546	屏東縣	佳冬鄉	崁溫村	塭豐段	TF0536	358	一般農業區	交通用地
547	屏東縣	佳冬鄉	塭豐村	塭豐段	TF0536	801-1	暫未編定	暫未編定
548	屏東縣	佳冬鄉	塭豐村	塭豐段	TF0536	825	一般農業區	農牧用地
549	屏東縣	佳冬鄉	塭豐村	塭豐段	TF0536	833	一般農業區	農牧用地
550	屏東縣	佳冬鄉	六根村	塭豐段	TF0536	938	暫未編定	暫未編定
551	屏東縣	佳冬鄉	塭豐村	塭豐段	TF0536	849	暫未編定	暫未編定
552	屏東縣	佳冬鄉	塭豐村	塭豐段	TF0536	784	一般農業區	農牧用地
553	屏東縣	佳冬鄉	塭豐村	塭豐段	TF0536	932	一般農業區	水利用地
554	屏東縣	佳冬鄉	塭豐村	塭豐段	TF0536	1377-2	一般農業區	水利用地
555	屏東縣	佳冬鄉	塭豐村	塭豐段	TF0536	813	一般農業區	農牧用地
556	屏東縣	佳冬鄉	塭豐村	塭豐段	TF0536	797	一般農業區	農牧用地
557	屏東縣	佳冬鄉	六根村	塭豐段	TF0536	949	暫未編定	暫未編定
558	屏東縣	佳冬鄉	塭豐村	塭豐段	TF0536	977	一般農業區	農牧用地
559	屏東縣	佳冬鄉	六根村	塭豐段	TF0536	209	一般農業區	農牧用地
560	屏東縣	佳冬鄉	崁溫村	塭豐段	TF0536	726-1	一般農業區	水利用地
561	屏東縣	佳冬鄉	崁溫村	塭豐段	TF0536	674	一般農業區	農牧用地
562	屏東縣	佳冬鄉	塭豐村	塭豐段	TF0536	1304	一般農業區	農牧用地
563	屏東縣	佳冬鄉	塭豐村	塭豐段	TF0536	1373	一般農業區	農牧用地
564	屏東縣	佳冬鄉	六根村	塭豐段	TF0536	991-1	暫未編定	暫未編定
565	屏東縣	佳冬鄉	塭豐村	塭豐段	TF0536	764	一般農業區	農牧用地
566	屏東縣	佳冬鄉	塭豐村	塭豐段	TF0536	1342	一般農業區	農牧用地
567	屏東縣	佳冬鄉	崁溫村	塭豐段	TF0536	664	一般農業區	農牧用地
568	屏東縣	佳冬鄉	塭豐村	塭豐段	TF0536	957	一般農業區	農牧用地
569	屏東縣	佳冬鄉	六根村	塭豐段	TF0536	940	暫未編定	暫未編定
570	屏東縣	佳冬鄉	塭豐村	塭豐段	TF0536	956	一般農業區	農牧用地
571	屏東縣	佳冬鄉	六根村	塭豐段	TF0536	1408-2	暫未編定	暫未編定
572	屏東縣	佳冬鄉	塭豐村	塭豐段	TF0536	1422	一般農業區	墳墓用地
573	屏東縣	佳冬鄉	塭豐村	塭豐段	TF0536	897	暫未編定	暫未編定
574	屏東縣	佳冬鄉	塭豐村	塭豐段	TF0536	800	一般農業區	水利用地
575	屏東縣	佳冬鄉	六根村	塭豐段	TF0536	1454	暫未編定	暫未編定
576	屏東縣	佳冬鄉	六根村	塭豐段	TF0536	222	一般農業區	農牧用地
577	屏東縣	佳冬鄉	崁溫村	塭豐段	TF0536	754	一般農業區	農牧用地
578	屏東縣	佳冬鄉	塭豐村	塭豐段	TF0536	1429	一般農業區	農牧用地
579	屏東縣	佳冬鄉	塭豐村	塭豐段	TF0536	872	一般農業區	農牧用地

580	屏東縣	佳冬鄉	塭豐村	塭豐段	TF0536	799-1	一般農業區	農牧用地
581	屏東縣	佳冬鄉	塭豐村	塭豐段	TF0536	1314	一般農業區	農牧用地
582	屏東縣	佳冬鄉	塭豐村	塭豐段	TF0536	1007	一般農業區	農牧用地
583	屏東縣	佳冬鄉	六根村	塭豐段	TF0536	987-1	暫未編定	暫未編定
584	屏東縣	佳冬鄉	崁溫村	塭豐段	TF0536	700	一般農業區	農牧用地
585	屏東縣	佳冬鄉	六根村	塭豐段	TF0536	110-2	暫未編定	暫未編定
586	屏東縣	佳冬鄉	塭豐村	塭豐段	TF0536	768	一般農業區	農牧用地
587	屏東縣	佳冬鄉	崁溫村	塭豐段	TF0536	656	一般農業區	農牧用地
588	屏東縣	佳冬鄉	塭豐村	塭豐段	TF0536	1480	一般農業區	農牧用地
589	屏東縣	佳冬鄉	崁溫村	塭豐段	TF0536	726	一般農業區	水利用地
590	屏東縣	佳冬鄉	塭豐村	塭豐段	TF0536	793	一般農業區	農牧用地
591	屏東縣	佳冬鄉	崁溫村	塭豐段	TF0536	698	一般農業區	水利用地
592	屏東縣	佳冬鄉	崁溫村	塭豐段	TF0536	679	一般農業區	農牧用地
593	屏東縣	佳冬鄉	崁溫村	塭豐段	TF0536	841	暫未編定	暫未編定
594	屏東縣	佳冬鄉	崁溫村	塭豐段	TF0536	681	一般農業區	農牧用地
595	屏東縣	佳冬鄉	塭豐村	塭豐段	TF0536	1034	一般農業區	農牧用地
596	屏東縣	佳冬鄉	塭豐村	塭豐段	TF0536	1465	一般農業區	農牧用地
597	屏東縣	佳冬鄉	塭豐村	塭豐段	TF0536	1022	一般農業區	農牧用地
598	屏東縣	佳冬鄉	塭豐村	塭豐段	TF0536	1467	一般農業區	農牧用地
599	屏東縣	佳冬鄉	六根村	塭豐段	TF0536	113-1	暫未編定	暫未編定
600	屏東縣	佳冬鄉	塭豐村	塭豐段	TF0536	1476	一般農業區	農牧用地
601	屏東縣	佳冬鄉	六根村	塭豐段	TF0536	988	暫未編定	暫未編定
602	屏東縣	佳冬鄉	塭豐村	塭豐段	TF0536	1421-1	一般農業區	墳墓用地
603	屏東縣	佳冬鄉	塭豐村	塭豐段	TF0536	915	一般農業區	農牧用地
604	屏東縣	佳冬鄉	塭豐村	塭豐段	TF0536	1346	一般農業區	農牧用地
605	屏東縣	佳冬鄉	六根村	塭豐段	TF0536	942	暫未編定	暫未編定
606	屏東縣	佳冬鄉	崁溫村	塭豐段	TF0536	752	一般農業區	農牧用地
607	屏東縣	佳冬鄉	塭豐村	塭豐段	TF0536	1306	一般農業區	農牧用地
608	屏東縣	佳冬鄉	塭豐村	塭豐段	TF0536	1363	一般農業區	農牧用地
609	屏東縣	佳冬鄉	崁溫村	塭豐段	TF0536	682	一般農業區	農牧用地
610	屏東縣	佳冬鄉	六根村	塭豐段	TF0536	986	暫未編定	暫未編定
611	屏東縣	佳冬鄉	塭豐村	塭豐段	TF0536	853	一般農業區	農牧用地
612	屏東縣	佳冬鄉	塭豐村	塭豐段	TF0536	970	一般農業區	農牧用地
613	屏東縣	佳冬鄉	六根村	塭豐段	TF0536	112-1	暫未編定	暫未編定
614	屏東縣	佳冬鄉	塭豐村	塭豐段	TF0536	852	暫未編定	暫未編定
615	屏東縣	佳冬鄉	塭豐村	塭豐段	TF0536	910	一般農業區	農牧用地
616	屏東縣	佳冬鄉	塭豐村	塭豐段	TF0536	1008	一般農業區	農牧用地
617	屏東縣	佳冬鄉	六根村	塭豐段	TF0536	201	一般農業區	農牧用地
618	屏東縣	佳冬鄉	崁溫村	塭豐段	TF0536	667	一般農業區	農牧用地
619	屏東縣	佳冬鄉	塭豐村	塭豐段	TF0536	819	一般農業區	農牧用地
620	屏東縣	佳冬鄉	塭豐村	塭豐段	TF0536	789	一般農業區	農牧用地
621	屏東縣	佳冬鄉	塭豐村	塭豐段	TF0536	775	一般農業區	農牧用地
622	屏東縣	佳冬鄉	崁溫村	塭豐段	TF0536	749	一般農業區	農牧用地
623	屏東縣	佳冬鄉	塭豐村	塭豐段	TF0536	799	暫未編定	暫未編定
624	屏東縣	佳冬鄉	塭豐村	塭豐段	TF0536	1416	一般農業區	農牧用地

625	屏東縣	佳冬鄉	塭豐村	塭豐段	TF0536	1435	一般農業區	農牧用地
626	屏東縣	佳冬鄉	六根村	塭豐段	TF0536	987	暫未編定	暫未編定
627	屏東縣	佳冬鄉	塭豐村	塭豐段	TF0536	894	暫未編定	暫未編定
628	屏東縣	佳冬鄉	六根村	塭豐段	TF0536	227	一般農業區	農牧用地
629	屏東縣	佳冬鄉	六根村	塭豐段	TF0536	1399	暫未編定	暫未編定
630	屏東縣	佳冬鄉	塭豐村	塭豐段	TF0536	904	一般農業區	農牧用地
631	屏東縣	佳冬鄉	塭豐村	塭豐段	TF0536	810	一般農業區	農牧用地
632	屏東縣	佳冬鄉	六根村	塭豐段	TF0536	989-1	暫未編定	暫未編定
633	屏東縣	佳冬鄉	燄溫村	塭豐段	TF0536	751-1	一般農業區	農牧用地
634	屏東縣	佳冬鄉	塭豐村	塭豐段	TF0536	879	一般農業區	農牧用地
635	屏東縣	佳冬鄉	六根村	塭豐段	TF0536	190	暫未編定	暫未編定
636	屏東縣	佳冬鄉	六根村	塭豐段	TF0536	1401	暫未編定	暫未編定
637	屏東縣	佳冬鄉	塭豐村	塭豐段	TF0536	802	一般農業區	農牧用地
638	屏東縣	佳冬鄉	塭豐村	塭豐段	TF0536	880	一般農業區	農牧用地
639	屏東縣	佳冬鄉	塭豐村	塭豐段	TF0536	873	一般農業區	農牧用地
640	屏東縣	佳冬鄉	六根村	塭豐段	TF0536	241	一般農業區	農牧用地
641	屏東縣	佳冬鄉	塭豐村	塭豐段	TF0536	967	一般農業區	農牧用地
642	屏東縣	佳冬鄉	塭豐村	塭豐段	TF0536	1340	一般農業區	農牧用地
643	屏東縣	佳冬鄉	塭豐村	塭豐段	TF0536	960	一般農業區	農牧用地
644	屏東縣	佳冬鄉	塭豐村	塭豐段	TF0536	1334	一般農業區	農牧用地
645	屏東縣	佳冬鄉	塭豐村	塭豐段	TF0536	1315	一般農業區	農牧用地
646	屏東縣	佳冬鄉	塭豐村	塭豐段	TF0536	971	一般農業區	農牧用地
647	屏東縣	佳冬鄉	六根村	塭豐段	TF0536	990-1	暫未編定	暫未編定
648	屏東縣	佳冬鄉	塭豐村	塭豐段	TF0536	1319	一般農業區	農牧用地
649	屏東縣	佳冬鄉	塭豐村	塭豐段	TF0536	1004	一般農業區	農牧用地
650	屏東縣	佳冬鄉	塭豐村	塭豐段	TF0536	1479	一般農業區	農牧用地
651	屏東縣	佳冬鄉	塭豐村	塭豐段	TF0536	1026	一般農業區	農牧用地
652	屏東縣	佳冬鄉	塭豐村	塭豐段	TF0536	1037	一般農業區	農牧用地
653	屏東縣	佳冬鄉	塭豐村	塭豐段	TF0536	1468	一般農業區	農牧用地
654	屏東縣	佳冬鄉	六根村	塭豐段	TF0536	1396	暫未編定	暫未編定
655	屏東縣	佳冬鄉	塭豐村	塭豐段	TF0536	972	一般農業區	農牧用地
656	屏東縣	佳冬鄉	塭豐村	塭豐段	TF0536	1469	一般農業區	農牧用地
657	屏東縣	佳冬鄉	塭豐村	塭豐段	TF0536	855	一般農業區	農牧用地
658	屏東縣	佳冬鄉	塭豐村	塭豐段	TF0536	920	一般農業區	農牧用地
659	屏東縣	佳冬鄉	塭豐村	塭豐段	TF0536	767	一般農業區	農牧用地
660	屏東縣	佳冬鄉	塭豐村	塭豐段	TF0536	1330	一般農業區	農牧用地
661	屏東縣	佳冬鄉	燄溫村	塭豐段	TF0536	718	一般農業區	農牧用地

Construction and Planning Agency
Ministry of the Interior

申請屏東縣佳冬鄉塭豐段667地號等661筆土地（面積：136.856公頃）

（案號：1091131819）

附表3 申請查詢結果綜理表

本案為中華民國航空測量及遙感探測學會109年12月23日航測會字第1099051491號函查詢結果。

依據環境敏感地區單一窗口查詢申請作業要點第6點規定，本案查詢結果通知書有效期間為1年（民國110年12月23日止）。

有無位於環境敏感地區	第1級	第2級
有	2項	3項
無	26項	31項
查詢項目合計	28項	34項

一、第1級環境敏感地區

環境敏感地區項目		有無位於環境敏感地區	複查確認機關	備註
1	是否位屬特定水土保持區？	有□ 無■		免查範圍或非屬應查範圍
2	是否位屬河川區域？	有■ 無□	屏東縣政府水利處	屏東縣政府水利處： 經查屏東縣佳冬鄉佳興段991地號等6筆土地(如申請案基本資料)，均非位於依水利法劃設公告縣管河川區域範圍內。 經查屏東縣佳冬鄉塭豐段358地號土地部分位於依水利法劃設公告縣管河川(林邊溪)區域範圍內，餘654筆土地(如申請案基本資料)均非位於公告縣管河川區域範圍內。
3	是否位屬洪氾區一級管制區及洪水平原一級管制區？	有□ 無■		免查範圍或非屬應查範圍
4	是否位屬區域排水設施範圍？	有■ 無□	屏東縣政府水利處	屏東縣政府水利處： 經查，屏東縣佳冬鄉塭豐段109地號等655筆土地(如申請資料)，除 經查，屏東縣佳冬鄉塭豐段109地號等655筆土地(如申請資料)，除佳冬鄉塭豐段358、726、726-1、728、729、730、731、735、736、737、738、739、740、741、742、743、744、745、746、747、748、749、750、751、751-1、752、753、754、756、1042、1043、1044地號位於縣管區域排水範圍內，其餘均非位於縣管區域排水設施範圍內。
5	是否位屬活動斷層兩側一定範圍？	有□ 無■		免查範圍或非屬應查範圍
6	是否位屬國家公園區內之特別景觀區、生態保護區？	有□ 無■		免查範圍或非屬應查範圍
7	是否位屬自然保留區？	有□ 無■		免查範圍或非屬應查範圍

8	是否位屬野生動物保護區？	有□ 無■		免查範圍或非屬應查範圍
9	是否位屬野生動物重要棲息環境？	有□ 無■		免查範圍或非屬應查範圍
10	是否位屬自然保護區？	有□ 無■		免查範圍或非屬應查範圍
11	是否位屬一級海岸保護區？	有□ 無■		免查範圍或非屬應查範圍
12	是否位屬國際級重要濕地或國家級重要濕地核心保育區、生態復育區？	有□ 無■		免查範圍或非屬應查範圍
13	是否位屬古蹟保存區？	有□ 無■	屏東縣文化資產保護所	屏東縣文化資產保護所： 經查該地號未直接位於古蹟保存區上，但該地號500公尺敏感區範圍內有國定古蹟「佳冬楊氏宗祠」、「茄冬西隘門」，請依據《文化資產保存法」第34條之規定辦理。 經查該地號未直接位於古蹟保存區上，但該地號500公尺敏感區範圍內有國定古蹟「佳冬楊氏宗祠」、「茄冬西隘門」、「佳冬蕭宅」，如後續有營建工程或其他開發行為，請依據文化資產保存法第34條規定函報本所處理。 經查該地號未直接位於古蹟保存區上，但該地號500公尺敏感區範圍內有國定古蹟「佳冬楊氏宗祠」、「茄冬西隘門」、「佳冬蕭宅」，請依據《文化資產保存法》第34條之規定辦理。
14	是否位屬考古遺址？	有□ 無■		免查範圍或非屬應查範圍
15	是否位屬重要聚落建築群？	有□ 無■		免查範圍或非屬應查範圍
16	是否位屬重要文化景觀？	有□ 無■		免查範圍或非屬應查範圍
17	是否位屬重要史蹟？	有□ 無■		免查範圍或非屬應查範圍
18	是否位屬水下文化資產？	有□ 無■		依據文化部現有資料，所詢計畫場址尚未進行水下文化資產相關調查，後續如涉及水域開發行為(含興建工程)，直接或間接涉及海床或陸域水體下之水底或底土之活動，請依《水下文化資產保存法》第9條、第10條、第13條規定辦理。
19	是否位屬國家公園內之史蹟保存區？	有□ 無■		免查範圍或非屬應查範圍
20	是否位屬飲用水水源水質保護區或飲用水取水口一定距離內之地區？	有□ 無■		免查範圍或非屬應查範圍
21	是否位屬水庫集水區（供家用或供公共給水）？	有□ 無■		免查範圍或非屬應查範圍
22	是否位屬水庫蓄水範圍？	有□ 無■		免查範圍或非屬應查範圍
23	23-1.是否位屬森林（國有林事業區、保安林等森林地區）？	有□ 無■		免查範圍或非屬應查範圍
23	23-2.是否位屬森林（區域計畫劃定之森林區）？	有□ 無■		1、依地政司地籍資料判定。 2、本項查詢應以申請開發計畫當時土地使用分區為準。
23	23-3.是否位屬森林（大專院校實驗林地及林業試驗林地等森林地區）？	有□ 無■		免查範圍或非屬應查範圍
24	是否位屬溫泉露頭及其一定	有□ 無■		免查範圍或非屬應查範圍

	範圍？			
25	是否位屬水產動植物繁殖保育區？	有□ 無■		免查範圍或非屬應查範圍
26	是否位屬優良農地？	有□ 無■		免查範圍或非屬應查範圍

內政部營建署
Construction and Planning Agency
Ministry of the Interior

申請屏東縣佳冬鄉塭豐段667地號等661筆土地（面積：136.856公頃）

（案號：1091131819）

二、第2級環境敏感地區

環境敏感地區項目		有無位於環境敏感地區	複查確認機關	備註
1	是否位屬地質敏感地區（活動斷層、山崩與地滑、土石流）？	有□ 無■		免查範圍或非屬應查範圍
2	是否位屬洪氾區二級管制區及洪水平原二級管制區？	有□ 無■		免查範圍或非屬應查範圍
3	是否位屬嚴重地層下陷地區？	有□ 無■	經濟部水利署	經濟部水利署： 1.查經濟部已於106年8月30日公告廢止嚴重地層下陷地區。 2.本案所查屏東縣佳冬鄉全區域原位於經濟部已公告之嚴重地層下陷區。
4	是否位屬海堤區域？	有□ 無■	經濟部水利署	經濟部水利署： 本案經查非位於一般性海堤區域範圍內。
5	是否位屬淹水潛勢？	有■ 無□		（一）淹水潛勢圖係依「災害防救法」及「水災潛勢資料公開辦法」規定產製之淹水潛勢圖，經審議後由經濟部函送直轄市、縣（市）政府公開並接受人民申請提供；公開之淹水潛勢圖僅供防救災使用，相關土地管制或土地利用限制及其他相關措施，應依各目的事業主管機關相關法令規定辦理。 （二）本項查詢係經行政院環保署、內政部地政司及營建署等查詢需求主管機關達成共識，以第三代圖資「連續24小時降水500毫米」之定量降水情境作為查詢依據，若申請人對查詢結果有疑義，請洽水利主管機關。
6	是否位屬山坡地？	有□ 無■		免查範圍或非屬應查範圍
7	是否位屬土石流潛勢溪流地區？	有□ 無■		免查範圍或非屬應查範圍
8	是否位屬前依「莫拉克颱風災後重建特別條例」劃定公告之「特定區域」，尚未公告廢止之範圍？	有□ 無■		免查範圍或非屬應查範圍
9	是否位屬二級海岸保護區？	有□ 無■		免查範圍或非屬應查範圍
10	是否位屬海域區？	有□ 無■	屏東縣政府地政處	
11	是否位屬國家級重要濕地核心保育區、生態復育區以外分區以及地方級重要濕地核心保育區、生態復育區？	有□ 無■		免查範圍或非屬應查範圍
12	是否位屬歷史建築？	有□ 無■	屏東縣文化資產保護所	
13	是否位屬聚落建築群？	有□ 無■		免查範圍或非屬應查範圍
14	是否位屬文化景觀？	有□ 無■		免查範圍或非屬應查範圍
15	是否位屬紀念建築？	有□ 無■		免查範圍或非屬應查範圍
16	是否位屬史蹟？	有□ 無■		免查範圍或非屬應查範圍
17	是否位屬地質敏感區（地質遺跡）？	有□ 無■		免查範圍或非屬應查範圍

18	是否位屬國家公園內之一般管制區及遊憩區？	有□ 無■		免查範圍或非屬應查範圍
19	是否位屬水庫集水區（非供家用或非供公共給水）？	有□ 無■		免查範圍或非屬應查範圍
20	是否位屬自來水水質水量保護區？	有□ 無■		免查範圍或非屬應查範圍
21	是否位屬優良農地以外之農業用地？	有■ 無□	屏東縣政府農業處	屏東縣政府農業處： 一般農業區農牧用地屬於優良農地以外之農業用地
22	是否位屬礦區（場）、礦業保留區、地下礦坑分布地區？	有□ 無■		免查範圍或非屬應查範圍
23	是否位屬地質敏感區（地下水補注）？	有□ 無■		免查範圍或非屬應查範圍
24	是否位屬人工魚礁區及保護礁區？	有□ 無■		免查範圍或非屬應查範圍
25	是否位屬氣象法之禁止或限制建築地區？	有□ 無■		免查範圍或非屬應查範圍
26	是否位屬電信法之禁止或限制建築地區？	有□ 無■		免查範圍或非屬應查範圍
27	是否位屬民用航空法之禁止或限制建築地區或高度管制範圍？	有□ 無■		申請建物高度未達地表60公尺者
28	是否位屬航空噪音防制區？	有□ 無■		免查範圍或非屬應查範圍
29	是否位屬核子反應器設施周圍之禁制區及低密度人口區？	有□ 無■		免查範圍或非屬應查範圍
30	是否位屬公路兩側禁建限建地區？	有□ 無■	交通部高速公路局、交通部公路總局第三區養護工程處潮州工務段、交通部公路總局	交通部公路總局第三區養護工程處潮州工務段： 一、經查本案土地坐落台17線267K+125右側，都市道路用地計畫寬度30公尺。二、依內政部暨交通部修正『公路兩側公私有建築物廣告物禁建限建辦法』，除高速公路及計畫道路用地外，並無明定禁、限建範圍，公路總局辦理省道道路規劃時並未對路權以外土地採禁、限建措施，日後公路兩側土地倘若有發現影響路基、行車安全及景觀情事者，將依該辦法循行政程序陳報劃為禁限建範圍。 一、經查本案土地坐落台17線266K+450右側，都市道路用地計畫寬度30公尺。二、依內政部暨交通部修正『公路兩側公私有建築物廣告物禁建限建辦法』，除高速公路及計畫道路用地外，並無明定禁、限建範圍，公路總局辦理省道道路規劃時並未對路權以外土地採禁、限建措施，日後公路兩側土地倘若有發現影響路基、行車安全及景觀情事者，將依該辦法循行政程序陳報劃為禁限建範圍。
31	是否位屬大眾捷運系統兩側禁建限建地區？	有□ 無■		免查範圍或非屬應查範圍
32	是否位屬鐵路兩側限建地區？	有□ 無■	交通部鐵道局、交通部臺灣鐵路管理局高雄工務段	交通部臺灣鐵路管理局高雄工務段： 一.請依鐵路法第59條規定辦理，如下： 1.距鐵路軌道中心五公尺以

				內，不得在地面上裝設金屬管線、金屬結構物或建造建築物。但係屬原有或與行車有關，經施予適當之防護措施者，不在此限。 2.距鐵路軌道中心五公尺以外、四十公尺以內之明線或未含金屬遮蔽之通信線路，與鐵路平行之長度超過一公里以上者，應對電力干擾採取適當之防護措施。 3.沿鐵路敷設之油管、氣管線路，應儘量避免與鐵路平行；如無法避免，應採取適當之防護措施。 4.臨近鐵路之公路高於鐵路之地段，應由該公路之主管機關，在其臨近鐵路之一邊設置護欄。 5.跨越電化鐵路之人行天橋及公路橋樑，應設安全防護裝置。 6.前項防護辦法，由交通部定之。 二.依鐵路法第61-5條規定訂定之「鐵路兩側禁限建辦法」於民國105年1月11日發布，本局尚未依據該辦法第3條、第4條規定劃定禁建或限建範圍。
33	是否位屬海岸管制區、山地管制區、重要軍事設施管制區之禁建、限建地區？	有■ 無□	國防部、陸軍第八軍團指揮部	陸軍第八軍團指揮部： 一、依據貴學會民國109年11月6日航測會字第1099046996號函及空軍第六混合聯隊民國109年12月9日空六聯作字第1090009048號函辦理。 二、經查案址「屏東縣佳冬鄉佳興段991地號」等6筆土地，涉及空軍第六混合聯隊管制區(佳冬炸射靶場)限建區範圍，可建絕對高度約90公尺。 三、案內有關查詢土地資料由貴學會提供，本部依國防部部頒「海岸山地及重要軍事設施管制區與禁建限建範圍劃定公告及管制作業規定」實施審查，如有疑慮可逕洽縣（市）政府協助釐清，俾利禁、限建審查作業。 一、依據貴學會民國109年11月6日航測會字第1099046997號函及空軍第六混合聯隊民國109年12月9日空六聯作字第1090009049號函辦理。 二、經查案址「屏東縣佳冬鄉塭豐段109地號」等655筆土地，除屏東縣佳冬鄉塭豐段645地號等190筆土地外，餘465筆土地涉及空軍第六混合聯隊管制區(佳冬炸射靶場)限建範圍，可建絕對高度約90公尺。 三、案內有關查詢土地資料由貴學會提供，本部依國防部部頒「海岸山地及重要軍事設施管制區與禁建限建範圍劃定公告及管制作業規定」實施審查，如有疑慮可逕洽縣（市）政府協助釐清，俾利禁、限建審查作業。 註：

內政部營建署 Construction and Planning Agency Ministry of the Interior

				位屬重要軍事設施管制區之禁建、限建地區。
34	是否位屬要塞堡壘地帶？	有□ 無■		本項查詢依據陸軍第四作戰區指揮部109年2月17日陸八軍作字第1090001980號函檢送應查範圍辦理。

內政部營建署
Construction and Planning Agency
Ministry of the Interior

環境敏感圖資：淹水潛勢，申請案件位置圖



圖例1

- 0.3m - 0.5m
- 0.5m - 1.0m
- 1.0m - 2.0m
- 2.0m - 3.0m
- > 3.0m

淹水潛勢

圖例2 申請範圍

內政部營建署
Construction and Planning Agency
Ministry of the Interior

製作日期 2020/12/23 下午 04:49:02 , v1.0

檔　　號：
保存年限：

中華民國航空測量及遙感探測學會　函

機關地址：臺北市11681文山區羅斯福路5段113號3樓
聯絡人：陳怡如
電話：(02)29311112#29
傳真：(02)29317225

臺北市中山區復興北路2號13樓

受文者：經濟部能源局

發文日期：中華民國 109 年 12 月 23 日
發文字號：航測會字第1099051495號
速別：
密等及解密條件或保密期限：普通
附件：

主旨：有關申請屏東縣佳冬鄉賴家段841地號等821筆土地（面積：181.706公頃）有無位於相關環境敏感地區1案，復請查照。

說明：

一、內政部營建署自103年起推動環境敏感地區單一窗口查詢服務機制，並於109年度委託本會辦理「環境敏感地區單一窗口查詢工作案」，由本會協助申請人進行60項環境敏感地區查詢服務相關作業。

二、依臺端109年11月04日申請書（案號：1091131821）。

三、旨揭申請案經各環境敏感地區查復機關確認後，查詢結果請至環境敏感地區查詢平臺進行下載。（下載網址：https://eland.cpami.gov.tw/seportal/?k=2PY2Y18UPnt）。

四、依據環境敏感地區單一窗口查詢申請作業要點第6點規定，本案查詢結果通知書有效期間為1年，本案查詢結果通知書所載查詢結果有誤差或爭議時，或期間內環境敏感地區範圍有變更情形者，以各環境敏感地區主管機關查認結果為準。又因地籍圖與地形圖套繪容有誤差，須以各環境敏感地區圖資套疊查詢者，本案係依所附位置圖標示位置辨識，所附地籍資料及地籍圖係供參考，爰臺端如對個別查詢結果有疑義，建議可逕向該環境敏感地區主管機關確認。

正本：

經濟部能源局

理事長 曾義星

環境敏感地區單一窗口查詢專用平台印

申請屏東縣佳冬鄉賴家段841地號等821筆土地（面積：181.706公頃）

（案號：1091131821）

附表1 申請查詢範圍位置圖



內政部營建署
Construction and Planning Agency
Ministry of the Interior

製作日期 2020/12/23 下午 04:56:02 , v1.0

申請案件位置略圖

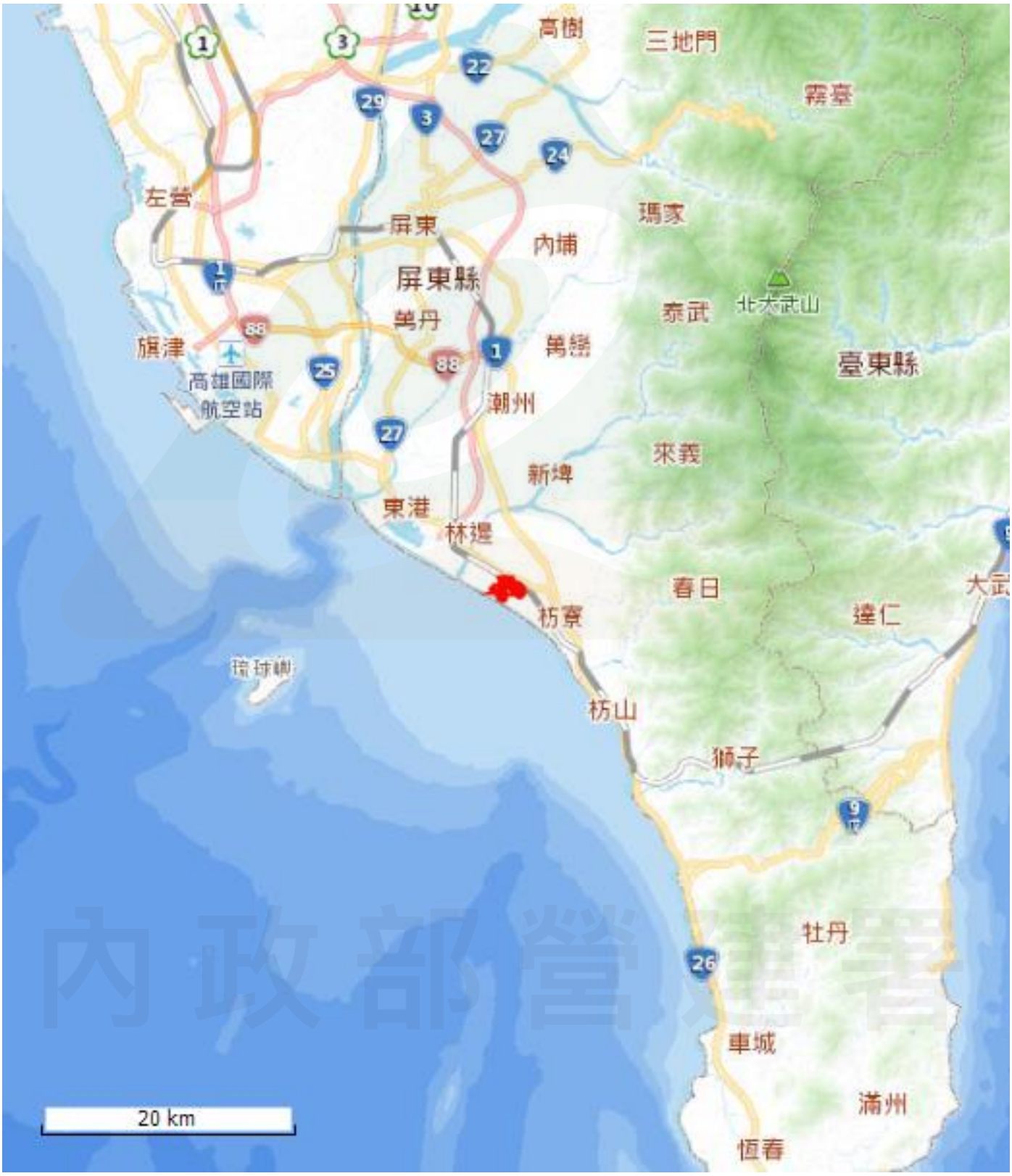

圖例　申請範圍

內政部營建署
Construction and Planning Agency
Ministry of the Interior

製作日期 2020/12/23 下午 04:56:02 , v1.0

申請屏東縣佳冬鄉賴家段841地號等821筆土地（面積：181.706公頃）

（案號：1091131821）

附表2 申請查詢地籍清冊

項次	縣市	鄉鎮市區	村里	段名	段碼	地號	使用分區	使用地類別
1	屏東縣	佳冬鄉	六根村	佳興段	TF0802	695	暫未編定	暫未編定
2	屏東縣	佳冬鄉	賴家村	塭豐段	TF0536	2434	一般農業區	農牧用地
3	屏東縣	佳冬鄉	賴家村	塭豐段	TF0536	2369	一般農業區	農牧用地
4	屏東縣	佳冬鄉	賴家村	賴家段	TF0824	139	暫未編定	暫未編定
5	屏東縣	佳冬鄉	賴家村	塭豐段	TF0536	2376	一般農業區	農牧用地
6	屏東縣	佳冬鄉	六根村	塭豐段	TF0536	2336	一般農業區	農牧用地
7	屏東縣	佳冬鄉	賴家村	賴家段	TF0824	864	一般農業區	農牧用地
8	屏東縣	佳冬鄉	賴家村	賴家段	TF0824	906	一般農業區	養殖用地
9	屏東縣	佳冬鄉	賴家村	賴家段	TF0824	909	一般農業區	養殖用地
10	屏東縣	佳冬鄉	六根村	塭豐段	TF0536	2263	一般農業區	農牧用地
11	屏東縣	佳冬鄉	賴家村	賴家段	TF0824	709	一般農業區	水利用地
12	屏東縣	佳冬鄉	賴家村	賴家段	TF0824	774	一般農業區	農牧用地
13	屏東縣	佳冬鄉	六根村	佳興段	TF0802	947	暫未編定	暫未編定
14	屏東縣	佳冬鄉	六根村	塭豐段	TF0536	2355-1	暫未編定	暫未編定
15	屏東縣	佳冬鄉	六根村	佳興段	TF0802	759	暫未編定	暫未編定
16	屏東縣	佳冬鄉	塭豐村	塭豐段	TF0536	2490	一般農業區	農牧用地
17	屏東縣	佳冬鄉	賴家村	塭豐段	TF0536	2442	一般農業區	養殖用地
18	屏東縣	佳冬鄉	賴家村	賴家段	TF0824	902	一般農業區	養殖用地
19	屏東縣	佳冬鄉	賴家村	賴家段	TF0824	791	一般農業區	農牧用地
20	屏東縣	佳冬鄉	六根村	塭豐段	TF0536	2246-1	一般農業區	水利用地
21	屏東縣	佳冬鄉	賴家村	賴家段	TF0824	656	一般農業區	農牧用地
22	屏東縣	佳冬鄉	賴家村	賴家段	TF0824	714	一般農業區	農牧用地
23	屏東縣	佳冬鄉	塭豐村	塭豐段	TF0536	2494	一般農業區	農牧用地
24	屏東縣	佳冬鄉	六根村	佳興段	TF0802	826	暫未編定	暫未編定
25	屏東縣	佳冬鄉	六根村	佳興段	TF0802	811	暫未編定	暫未編定
26	屏東縣	佳冬鄉	賴家村	賴家段	TF0824	832	一般農業區	農牧用地
27	屏東縣	佳冬鄉	賴家村	塭豐段	TF0536	2375	一般農業區	農牧用地
28	屏東縣	佳冬鄉	賴家村	塭豐段	TF0536	2767	一般農業區	農牧用地
29	屏東縣	佳冬鄉	賴家村	塭仔段	TF0865	1352	一般農業區	農牧用地
30	屏東縣	佳冬鄉	賴家村	賴家段	TF0824	537	一般農業區	農牧用地
31	屏東縣	佳冬鄉	賴家村	賴家段	TF0824	815	一般農業區	農牧用地
32	屏東縣	佳冬鄉	六根村	塭豐段	TF0536	2364	暫未編定	暫未編定
33	屏東縣	佳冬鄉	賴家村	賴家段	TF0824	541	一般農業區	農牧用地
34	屏東縣	佳冬鄉	塭豐村	塭豐段	TF0536	2463	一般農業區	農牧用地
35	屏東縣	佳冬鄉	賴家村	賴家段	TF0824	813	一般農業區	農牧用地
36	屏東縣	佳冬鄉	賴家村	塭豐段	TF0536	2368	一般農業區	農牧用地
37	屏東縣	佳冬鄉	賴家村	賴家段	TF0824	663	一般農業區	水利用地
38	屏東縣	佳冬鄉	賴家村	賴家段	TF0824	900	一般農業區	養殖用地
39	屏東縣	佳冬鄉	六根村	佳興段	TF0802	763	暫未編定	暫未編定

40	屏東縣	佳冬鄉	賴家村	賴家段	TF0824	893	一般農業區	農牧用地
41	屏東縣	佳冬鄉	賴家村	塭豐段	TF0536	2655	一般農業區	農牧用地
42	屏東縣	佳冬鄉	六根村	佳興段	TF0802	674	暫未編定	暫未編定
43	屏東縣	佳冬鄉	賴家村	塭豐段	TF0536	2402	一般農業區	交通用地
44	屏東縣	佳冬鄉	六根村	塭豐段	TF0536	2268	一般農業區	農牧用地
45	屏東縣	佳冬鄉	賴家村	塭豐段	TF0536	2717	一般農業區	農牧用地
46	屏東縣	佳冬鄉	賴家村	賴家段	TF0824	456	一般農業區	交通用地
47	屏東縣	佳冬鄉	賴家村	賴家段	TF0824	540	一般農業區	農牧用地
48	屏東縣	佳冬鄉	賴家村	賴家段	TF0824	852	一般農業區	農牧用地
49	屏東縣	佳冬鄉	賴家村	賴家段	TF0824	805	一般農業區	農牧用地
50	屏東縣	佳冬鄉	賴家村	賴家段	TF0824	135	暫未編定	暫未編定
51	屏東縣	佳冬鄉	六根村	佳興段	TF0802	762	暫未編定	暫未編定
52	屏東縣	佳冬鄉	賴家村	塭豐段	TF0536	2373	一般農業區	農牧用地
53	屏東縣	佳冬鄉	賴家村	賴家段	TF0824	342	一般農業區	農牧用地
54	屏東縣	佳冬鄉	六根村	佳興段	TF0802	901	暫未編定	暫未編定
55	屏東縣	佳冬鄉	六根村	塭豐段	TF0536	2267	一般農業區	農牧用地
56	屏東縣	佳冬鄉	賴家村	賴家段	TF0824	843	一般農業區	農牧用地
57	屏東縣	佳冬鄉	六根村	塭豐段	TF0536	2252-1	暫未編定	暫未編定
58	屏東縣	佳冬鄉	六根村	佳興段	TF0802	755	暫未編定	暫未編定
59	屏東縣	佳冬鄉	賴家村	塭豐段	TF0536	2633	一般農業區	農牧用地
60	屏東縣	佳冬鄉	塭豐村	塭豐段	TF0536	2492	一般農業區	農牧用地
61	屏東縣	佳冬鄉	賴家村	塭豐段	TF0536	2370	一般農業區	農牧用地
62	屏東縣	佳冬鄉	六根村	塭豐段	TF0536	2334	一般農業區	農牧用地
63	屏東縣	佳冬鄉	賴家村	賴家段	TF0824	912	一般農業區	農牧用地
64	屏東縣	佳冬鄉	六根村	佳興段	TF0802	958	暫未編定	暫未編定
65	屏東縣	佳冬鄉	六根村	佳興段	TF0802	757	暫未編定	暫未編定
66	屏東縣	佳冬鄉	賴家村	賴家段	TF0824	865	一般農業區	農牧用地
67	屏東縣	佳冬鄉	六根村	塭豐段	TF0536	2271	一般農業區	農牧用地
68	屏東縣	佳冬鄉	賴家村	賴家段	TF0824	855	一般農業區	農牧用地
69	屏東縣	佳冬鄉	賴家村	塭豐段	TF0536	2390	一般農業區	農牧用地
70	屏東縣	佳冬鄉	賴家村	塭豐段	TF0536	2753	一般農業區	農牧用地
71	屏東縣	佳冬鄉	賴家村	賴家段	TF0824	838	一般農業區	農牧用地
72	屏東縣	佳冬鄉	賴家村	賴家段	TF0824	908	一般農業區	農牧用地
73	屏東縣	佳冬鄉	六根村	塭豐段	TF0536	2236-1	暫未編定	暫未編定
74	屏東縣	佳冬鄉	賴家村	塭豐段	TF0536	2718	一般農業區	農牧用地
75	屏東縣	佳冬鄉	賴家村	賴家段	TF0824	789	一般農業區	農牧用地
76	屏東縣	佳冬鄉	賴家村	賴家段	TF0824	662	一般農業區	農牧用地
77	屏東縣	佳冬鄉	賴家村	賴家段	TF0824	779	一般農業區	農牧用地
78	屏東縣	佳冬鄉	賴家村	塭豐段	TF0536	2648	一般農業區	農牧用地
79	屏東縣	佳冬鄉	賴家村	賴家段	TF0824	660	一般農業區	農牧用地
80	屏東縣	佳冬鄉	賴家村	賴家段	TF0824	644	一般農業區	農牧用地
81	屏東縣	佳冬鄉	賴家村	賴家段	TF0824	780	一般農業區	水利用地
82	屏東縣	佳冬鄉	六根村	塭豐段	TF0536	2232	暫未編定	暫未編定
83	屏東縣	佳冬鄉	六根村	塭豐段	TF0536	2355	一般農業區	農牧用地
84	屏東縣	佳冬鄉	六根村	塭豐段	TF0536	2276	暫未編定	暫未編定

85	屏東縣	佳冬鄉	賴家村	賴家段	TF0824	617	一般農業區	農牧用地
86	屏東縣	佳冬鄉	六根村	塭豐段	TF0536	2279	暫未編定	暫未編定
87	屏東縣	佳冬鄉	賴家村	賴家段	TF0824	782	一般農業區	農牧用地
88	屏東縣	佳冬鄉	賴家村	塭豐段	TF0536	2425	一般農業區	甲種建築用地
89	屏東縣	佳冬鄉	塭豐村	塭豐段	TF0536	2473	一般農業區	農牧用地
90	屏東縣	佳冬鄉	賴家村	塭豐段	TF0536	2716	一般農業區	農牧用地
91	屏東縣	佳冬鄉	六根村	佳興段	TF0802	689	暫未編定	暫未編定
92	屏東縣	佳冬鄉	賴家村	賴家段	TF0824	803	一般農業區	農牧用地
93	屏東縣	佳冬鄉	賴家村	賴家段	TF0824	634	一般農業區	農牧用地
94	屏東縣	佳冬鄉	賴家村	塭豐段	TF0536	2657	一般農業區	農牧用地
95	屏東縣	佳冬鄉	賴家村	賴家段	TF0824	812	一般農業區	水利用地
96	屏東縣	佳冬鄉	賴家村	賴家段	TF0824	872	一般農業區	農牧用地
97	屏東縣	佳冬鄉	賴家村	賴家段	TF0824	536	一般農業區	農牧用地
98	屏東縣	佳冬鄉	六根村	塭豐段	TF0536	2258-1	一般農業區	農牧用地
99	屏東縣	佳冬鄉	賴家村	賴家段	TF0824	351	一般農業區	農牧用地
100	屏東縣	佳冬鄉	賴家村	賴家段	TF0824	623	一般農業區	農牧用地
101	屏東縣	佳冬鄉	賴家村	賴家段	TF0824	686	一般農業區	農牧用地
102	屏東縣	佳冬鄉	六根村	塭豐段	TF0536	2285	一般農業區	農牧用地
103	屏東縣	佳冬鄉	六根村	塭豐段	TF0536	2252	一般農業區	農牧用地
104	屏東縣	佳冬鄉	賴家村	塭豐段	TF0536	2721	一般農業區	農牧用地
105	屏東縣	佳冬鄉	六根村	塭豐段	TF0536	2331	暫未編定	暫未編定
106	屏東縣	佳冬鄉	賴家村	塭豐段	TF0536	2443	一般農業區	水利用地
107	屏東縣	佳冬鄉	賴家村	賴家段	TF0824	869	一般農業區	水利用地
108	屏東縣	佳冬鄉	六根村	塭豐段	TF0536	2284-1	一般農業區	農牧用地
109	屏東縣	佳冬鄉	賴家村	賴家段	TF0824	602	一般農業區	農牧用地
110	屏東縣	佳冬鄉	六根村	塭豐段	TF0536	2275	一般農業區	農牧用地
111	屏東縣	佳冬鄉	六根村	塭豐段	TF0536	2333	一般農業區	農牧用地
112	屏東縣	佳冬鄉	賴家村	賴家段	TF0824	600	一般農業區	農牧用地
113	屏東縣	佳冬鄉	六根村	塭豐段	TF0536	2299	暫未編定	暫未編定
114	屏東縣	佳冬鄉	賴家村	賴家段	TF0824	889	一般農業區	農牧用地
115	屏東縣	佳冬鄉	賴家村	賴家段	TF0824	591	一般農業區	農牧用地
116	屏東縣	佳冬鄉	賴家村	賴家段	TF0824	705	一般農業區	農牧用地
117	屏東縣	佳冬鄉	塭豐村	塭豐段	TF0536	2454	一般農業區	農牧用地
118	屏東縣	佳冬鄉	六根村	塭豐段	TF0536	2265-1	一般農業區	農牧用地
119	屏東縣	佳冬鄉	賴家村	賴家段	TF0824	880	一般農業區	農牧用地
120	屏東縣	佳冬鄉	六根村	佳興段	TF0802	683	暫未編定	暫未編定
121	屏東縣	佳冬鄉	賴家村	賴家段	TF0824	903	一般農業區	養殖用地
122	屏東縣	佳冬鄉	賴家村	賴家段	TF0824	679	一般農業區	農牧用地
123	屏東縣	佳冬鄉	賴家村	塭豐段	TF0536	2773	一般農業區	養殖用地
124	屏東縣	佳冬鄉	賴家村	賴家段	TF0824	715	一般農業區	農牧用地
125	屏東縣	佳冬鄉	賴家村	塭豐段	TF0536	2705	一般農業區	農牧用地
126	屏東縣	佳冬鄉	賴家村	賴家段	TF0824	549	一般農業區	農牧用地
127	屏東縣	佳冬鄉	賴家村	賴家段	TF0824	650	一般農業區	農牧用地
128	屏東縣	佳冬鄉	六根村	塭豐段	TF0536	2360	一般農業區	農牧用地
129	屏東縣	佳冬鄉	賴家村	賴家段	TF0824	726	一般農業區	交通用地

130	屏東縣	佳冬鄉	賴家村	塭豐段	TF0536	2427	一般農業區	農牧用地
131	屏東縣	佳冬鄉	塭豐村	塭豐段	TF0536	2456	一般農業區	農牧用地
132	屏東縣	佳冬鄉	賴家村	賴家段	TF0824	866	一般農業區	水利用地
133	屏東縣	佳冬鄉	賴家村	賴家段	TF0824	637-1	一般農業區	農牧用地
134	屏東縣	佳冬鄉	六根村	賴家段	TF0824	143	暫未編定	暫未編定
135	屏東縣	佳冬鄉	賴家村	賴家段	TF0824	121	暫未編定	暫未編定
136	屏東縣	佳冬鄉	賴家村	賴家段	TF0824	668	一般農業區	農牧用地
137	屏東縣	佳冬鄉	賴家村	賴家段	TF0824	720	一般農業區	農牧用地
138	屏東縣	佳冬鄉	六根村	佳興段	TF0802	813	暫未編定	暫未編定
139	屏東縣	佳冬鄉	六根村	塭豐段	TF0536	2337	一般農業區	農牧用地
140	屏東縣	佳冬鄉	賴家村	賴家段	TF0824	681	一般農業區	水利用地
141	屏東縣	佳冬鄉	賴家村	賴家段	TF0824	412	一般農業區	農牧用地
142	屏東縣	佳冬鄉	塭豐村	塭豐段	TF0536	2482	一般農業區	農牧用地
143	屏東縣	佳冬鄉	賴家村	塭豐段	TF0536	2428	一般農業區	農牧用地
144	屏東縣	佳冬鄉	賴家村	賴家段	TF0824	637	一般農業區	農牧用地
145	屏東縣	佳冬鄉	六根村	塭豐段	TF0536	2236	一般農業區	農牧用地
146	屏東縣	佳冬鄉	賴家村	賴家段	TF0824	559	一般農業區	農牧用地
147	屏東縣	佳冬鄉	賴家村	賴家段	TF0824	545	一般農業區	農牧用地
148	屏東縣	佳冬鄉	賴家村	賴家段	TF0824	680	一般農業區	農牧用地
149	屏東縣	佳冬鄉	塭豐村	塭豐段	TF0536	2457	一般農業區	交通用地
150	屏東縣	佳冬鄉	六根村	塭豐段	TF0536	2362	一般農業區	農牧用地
151	屏東縣	佳冬鄉	賴家村	塭豐段	TF0536	2649	一般農業區	農牧用地
152	屏東縣	佳冬鄉	六根村	佳興段	TF0802	831	暫未編定	暫未編定
153	屏東縣	佳冬鄉	賴家村	賴家段	TF0824	141	暫未編定	暫未編定
154	屏東縣	佳冬鄉	六根村	塭豐段	TF0536	2256	一般農業區	農牧用地
155	屏東縣	佳冬鄉	賴家村	賴家段	TF0824	314	一般農業區	農牧用地
156	屏東縣	佳冬鄉	賴家村	賴家段	TF0824	683	一般農業區	農牧用地
157	屏東縣	佳冬鄉	賴家村	塭豐段	TF0536	2421	一般農業區	農牧用地
158	屏東縣	佳冬鄉	賴家村	賴家段	TF0824	652	一般農業區	水利用地
159	屏東縣	佳冬鄉	六根村	佳興段	TF0802	668	暫未編定	暫未編定
160	屏東縣	佳冬鄉	賴家村	賴家段	TF0824	597	一般農業區	交通用地
161	屏東縣	佳冬鄉	賴家村	塭豐段	TF0536	2645	一般農業區	農牧用地
162	屏東縣	佳冬鄉	六根村	佳興段	TF0802	766	暫未編定	暫未編定
163	屏東縣	佳冬鄉	賴家村	賴家段	TF0824	719	一般農業區	農牧用地
164	屏東縣	佳冬鄉	賴家村	賴家段	TF0824	915	一般農業區	水利用地
165	屏東縣	佳冬鄉	六根村	塭豐段	TF0536	2258	一般農業區	農牧用地
166	屏東縣	佳冬鄉	賴家村	賴家段	TF0824	404	一般農業區	農牧用地
167	屏東縣	佳冬鄉	六根村	佳興段	TF0802	946	暫未編定	暫未編定
168	屏東縣	佳冬鄉	賴家村	賴家段	TF0824	538	一般農業區	農牧用地
169	屏東縣	佳冬鄉	六根村	佳興段	TF0802	827	暫未編定	暫未編定
170	屏東縣	佳冬鄉	六根村	佳興段	TF0802	694	暫未編定	暫未編定
171	屏東縣	佳冬鄉	賴家村	賴家段	TF0824	114	暫未編定	暫未編定
172	屏東縣	佳冬鄉	六根村	塭豐段	TF0536	2316	暫未編定	暫未編定
173	屏東縣	佳冬鄉	賴家村	賴家段	TF0824	799	一般農業區	農牧用地
174	屏東縣	佳冬鄉	賴家村	賴家段	TF0824	792	一般農業區	農牧用地

175	屏東縣	佳冬鄉	塭豐村	塭豐段	TF0536	9015-1	暫未編定	暫未編定
176	屏東縣	佳冬鄉	六根村	塭豐段	TF0536	2237	暫未編定	暫未編定
177	屏東縣	佳冬鄉	六根村	塭豐段	TF0536	2316-1	一般農業區	交通用地
178	屏東縣	佳冬鄉	賴家村	賴家段	TF0824	845	一般農業區	農牧用地
179	屏東縣	佳冬鄉	賴家村	塭豐段	TF0536	2386	一般農業區	水利用地
180	屏東縣	佳冬鄉	賴家村	賴家段	TF0824	344	一般農業區	農牧用地
181	屏東縣	佳冬鄉	六根村	佳興段	TF0802	724	暫未編定	暫未編定
182	屏東縣	佳冬鄉	賴家村	賴家段	TF0824	873	一般農業區	水利用地
183	屏東縣	佳冬鄉	賴家村	賴家段	TF0824	147	暫未編定	暫未編定
184	屏東縣	佳冬鄉	賴家村	賴家段	TF0824	670	一般農業區	交通用地
185	屏東縣	佳冬鄉	賴家村	賴家段	TF0824	643	一般農業區	農牧用地
186	屏東縣	佳冬鄉	賴家村	賴家段	TF0824	825	一般農業區	農牧用地
187	屏東縣	佳冬鄉	賴家村	塭豐段	TF0536	2383	一般農業區	農牧用地
188	屏東縣	佳冬鄉	賴家村	塭豐段	TF0536	2652	一般農業區	農牧用地
189	屏東縣	佳冬鄉	賴家村	賴家段	TF0824	651	一般農業區	農牧用地
190	屏東縣	佳冬鄉	六根村	佳興段	TF0802	722	暫未編定	暫未編定
191	屏東縣	佳冬鄉	塭豐村	塭豐段	TF0536	2486	一般農業區	農牧用地
192	屏東縣	佳冬鄉	賴家村	塭豐段	TF0536	2658	一般農業區	農牧用地
193	屏東縣	佳冬鄉	賴家村	賴家段	TF0824	897	一般農業區	農牧用地
194	屏東縣	佳冬鄉	賴家村	賴家段	TF0824	899	一般農業區	養殖用地
195	屏東縣	佳冬鄉	賴家村	賴家段	TF0824	635	一般農業區	農牧用地
196	屏東縣	佳冬鄉	六根村	塭豐段	TF0536	2317	暫未編定	暫未編定
197	屏東縣	佳冬鄉	賴家村	賴家段	TF0824	831	一般農業區	農牧用地
198	屏東縣	佳冬鄉	賴家村	賴家段	TF0824	618	一般農業區	農牧用地
199	屏東縣	佳冬鄉	賴家村	賴家段	TF0824	781	一般農業區	農牧用地
200	屏東縣	佳冬鄉	六根村	佳興段	TF0802	671	暫未編定	暫未編定
201	屏東縣	佳冬鄉	六根村	佳興段	TF0802	955	暫未編定	暫未編定
202	屏東縣	佳冬鄉	賴家村	賴家段	TF0824	558	一般農業區	農牧用地
203	屏東縣	佳冬鄉	賴家村	塭豐段	TF0536	2650	一般農業區	農牧用地
204	屏東縣	佳冬鄉	賴家村	賴家段	TF0824	653	一般農業區	農牧用地
205	屏東縣	佳冬鄉	賴家村	塭豐段	TF0536	2714	一般農業區	農牧用地
206	屏東縣	佳冬鄉	賴家村	賴家段	TF0824	632	一般農業區	農牧用地
207	屏東縣	佳冬鄉	六根村	塭豐段	TF0536	2356	一般農業區	農牧用地
208	屏東縣	佳冬鄉	六根村	佳興段	TF0802	902	暫未編定	暫未編定
209	屏東縣	佳冬鄉	賴家村	賴家段	TF0824	457	一般農業區	農牧用地
210	屏東縣	佳冬鄉	六根村	塭豐段	TF0536	2230	暫未編定	暫未編定
211	屏東縣	佳冬鄉	賴家村	賴家段	TF0824	828	一般農業區	農牧用地
212	屏東縣	佳冬鄉	賴家村	塭豐段	TF0536	2653	一般農業區	農牧用地
213	屏東縣	佳冬鄉	塭豐村	塭豐段	TF0536	2480	一般農業區	水利用地
214	屏東縣	佳冬鄉	賴家村	賴家段	TF0824	341	一般農業區	農牧用地
215	屏東縣	佳冬鄉	賴家村	賴家段	TF0824	887	一般農業區	水利用地
216	屏東縣	佳冬鄉	六根村	塭豐段	TF0536	2364-1	一般農業區	水利用地
217	屏東縣	佳冬鄉	賴家村	賴家段	TF0824	861	一般農業區	養殖用地
218	屏東縣	佳冬鄉	六根村	塭豐段	TF0536	2251-1	暫未編定	暫未編定
219	屏東縣	佳冬鄉	賴家村	賴家段	TF0824	881	一般農業區	農牧用地

220	屏東縣	佳冬鄉	六根村	塭豐段	TF0536	2309	暫未編定	暫未編定
221	屏東縣	佳冬鄉	塭豐村	塭豐段	TF0536	2458	一般農業區	水利用地
222	屏東縣	佳冬鄉	六根村	佳興段	TF0802	687	暫未編定	暫未編定
223	屏東縣	佳冬鄉	塭豐村	塭豐段	TF0536	2488	一般農業區	農牧用地
224	屏東縣	佳冬鄉	賴家村	塭豐段	TF0536	2420	一般農業區	農牧用地
225	屏東縣	佳冬鄉	六根村	佳興段	TF0802	719	暫未編定	暫未編定
226	屏東縣	佳冬鄉	六根村	佳興段	TF0802	829	暫未編定	暫未編定
227	屏東縣	佳冬鄉	賴家村	塭豐段	TF0536	2418	一般農業區	農牧用地
228	屏東縣	佳冬鄉	賴家村	賴家段	TF0824	346	一般農業區	農牧用地
229	屏東縣	佳冬鄉	六根村	塭豐段	TF0536	2330	暫未編定	暫未編定
230	屏東縣	佳冬鄉	塭豐村	塭豐段	TF0536	2474	一般農業區	農牧用地
231	屏東縣	佳冬鄉	塭豐村	塭豐段	TF0536	2448	一般農業區	交通用地
232	屏東縣	佳冬鄉	賴家村	賴家段	TF0824	329	一般農業區	農牧用地
233	屏東縣	佳冬鄉	賴家村	賴家段	TF0824	184	一般農業區	交通用地
234	屏東縣	佳冬鄉	六根村	佳興段	TF0802	832	暫未編定	暫未編定
235	屏東縣	佳冬鄉	賴家村	賴家段	TF0824	888	一般農業區	農牧用地
236	屏東縣	佳冬鄉	賴家村	賴家段	TF0824	136	暫未編定	暫未編定
237	屏東縣	佳冬鄉	賴家村	塭豐段	TF0536	2433	一般農業區	農牧用地
238	屏東縣	佳冬鄉	賴家村	塭豐段	TF0536	2762	一般農業區	農牧用地
239	屏東縣	佳冬鄉	賴家村	賴家段	TF0824	826	一般農業區	農牧用地
240	屏東縣	佳冬鄉	六根村	佳興段	TF0802	812	暫未編定	暫未編定
241	屏東縣	佳冬鄉	賴家村	賴家段	TF0824	347	一般農業區	農牧用地
242	屏東縣	佳冬鄉	六根村	佳興段	TF0802	950	暫未編定	暫未編定
243	屏東縣	佳冬鄉	賴家村	賴家段	TF0824	910	一般農業區	養殖用地
244	屏東縣	佳冬鄉	賴家村	塭豐段	TF0536	2702-1	一般農業區	水利用地
245	屏東縣	佳冬鄉	賴家村	賴家段	TF0824	607	一般農業區	農牧用地
246	屏東縣	佳冬鄉	賴家村	塭豐段	TF0536	2392	一般農業區	農牧用地
247	屏東縣	佳冬鄉	賴家村	賴家段	TF0824	638	一般農業區	農牧用地
248	屏東縣	佳冬鄉	賴家村	賴家段	TF0824	736	一般農業區	農牧用地
249	屏東縣	佳冬鄉	賴家村	賴家段	TF0824	134	暫未編定	暫未編定
250	屏東縣	佳冬鄉	賴家村	塭豐段	TF0536	2426	一般農業區	農牧用地
251	屏東縣	佳冬鄉	賴家村	塭豐段	TF0536	2777	一般農業區	農牧用地
252	屏東縣	佳冬鄉	賴家村	賴家段	TF0824	657	一般農業區	農牧用地
253	屏東縣	佳冬鄉	六根村	塭豐段	TF0536	2219	暫未編定	暫未編定
254	屏東縣	佳冬鄉	賴家村	塭豐段	TF0536	2770	一般農業區	農牧用地
255	屏東縣	佳冬鄉	賴家村	賴家段	TF0824	649	一般農業區	農牧用地
256	屏東縣	佳冬鄉	賴家村	塭豐段	TF0536	2723	一般農業區	農牧用地
257	屏東縣	佳冬鄉	賴家村	賴家段	TF0824	802	一般農業區	農牧用地
258	屏東縣	佳冬鄉	塭豐村	塭豐段	TF0536	2481	一般農業區	農牧用地
259	屏東縣	佳冬鄉	賴家村	塭豐段	TF0536	2763	一般農業區	農牧用地
260	屏東縣	佳冬鄉	賴家村	塭豐段	TF0536	2776	一般農業區	農牧用地
261	屏東縣	佳冬鄉	賴家村	賴家段	TF0824	917	一般農業區	水利用地
262	屏東縣	佳冬鄉	賴家村	賴家段	TF0824	626	一般農業區	農牧用地
263	屏東縣	佳冬鄉	賴家村	賴家段	TF0824	862	一般農業區	農牧用地
264	屏東縣	佳冬鄉	賴家村	賴家段	TF0824	759	鄉村區	交通用地

265	屏東縣	佳冬鄉	賴家村	賴家段	TF0824	156	一般農業區	農牧用地
266	屏東縣	佳冬鄉	六根村	塭豐段	TF0536	2246	暫未編定	暫未編定
267	屏東縣	佳冬鄉	賴家村	賴家段	TF0824	777	一般農業區	農牧用地
268	屏東縣	佳冬鄉	賴家村	賴家段	TF0824	820	一般農業區	農牧用地
269	屏東縣	佳冬鄉	六根村	佳興段	TF0802	943	暫未編定	暫未編定
270	屏東縣	佳冬鄉	六根村	佳興段	TF0802	807	暫未編定	暫未編定
271	屏東縣	佳冬鄉	賴家村	賴家段	TF0824	658	一般農業區	農牧用地
272	屏東縣	佳冬鄉	賴家村	賴家段	TF0824	560	一般農業區	農牧用地
273	屏東縣	佳冬鄉	賴家村	賴家段	TF0824	542	一般農業區	農牧用地
274	屏東縣	佳冬鄉	賴家村	塭豐段	TF0536	2704	一般農業區	農牧用地
275	屏東縣	佳冬鄉	六根村	佳興段	TF0802	953	暫未編定	暫未編定
276	屏東縣	佳冬鄉	賴家村	賴家段	TF0824	808	一般農業區	農牧用地
277	屏東縣	枋寮鄉	賴家村	海鷗段	TF0857	445	暫未編定	暫未編定
278	屏東縣	佳冬鄉	六根村	塭豐段	TF0536	2250-1	暫未編定	暫未編定
279	屏東縣	枋寮鄉	賴家村	海鷗段	TF0857	44	一般農業區	農牧用地
280	屏東縣	枋寮鄉	賴家村	海鷗段	TF0857	423	暫未編定	暫未編定
281	屏東縣	佳冬鄉	賴家村	塭仔段	TF0865	1344	一般農業區	水利用地
282	屏東縣	枋寮鄉	賴家村	海鷗段	TF0857	42	一般農業區	農牧用地
283	屏東縣	佳冬鄉	賴家村	賴家段	TF0824	793	一般農業區	農牧用地
284	屏東縣	枋寮鄉	賴家村	海鷗段	TF0857	12	暫未編定	暫未編定
285	屏東縣	佳冬鄉	塭豐村	塭豐段	TF0536	2472	一般農業區	農牧用地
286	屏東縣	枋寮鄉	賴家村	海鷗段	TF0857	617	一般農業區	農牧用地
287	屏東縣	枋寮鄉	賴家村	海鷗段	TF0857	447	一般農業區	農牧用地
288	屏東縣	佳冬鄉	賴家村	賴家段	TF0824	142	暫未編定	暫未編定
289	屏東縣	枋寮鄉	賴家村	海鷗段	TF0857	427	一般農業區	農牧用地
290	屏東縣	佳冬鄉	六根村	佳興段	TF0802	959	暫未編定	暫未編定
291	屏東縣	枋寮鄉	賴家村	海鷗段	TF0857	619	一般農業區	農牧用地
292	屏東縣	佳冬鄉	塭豐村	塭豐段	TF0536	2469	一般農業區	水利用地
293	屏東縣	枋寮鄉	賴家村	海鷗段	TF0857	618	一般農業區	農牧用地
294	屏東縣	枋寮鄉	賴家村	海鷗段	TF0857	442	一般農業區	農牧用地
295	屏東縣	佳冬鄉	賴家村	賴家段	TF0824	362	一般農業區	水利用地
296	屏東縣	枋寮鄉	賴家村	海鷗段	TF0857	430	一般農業區	農牧用地
297	屏東縣	佳冬鄉	六根村	塭豐段	TF0536	2286	一般農業區	農牧用地
298	屏東縣	枋寮鄉	賴家村	海鷗段	TF0857	417	一般農業區	農牧用地
299	屏東縣	佳冬鄉	賴家村	塭仔段	TF0865	1346	一般農業區	水利用地
300	屏東縣	枋寮鄉	賴家村	海鷗段	TF0857	616	一般農業區	水利用地
301	屏東縣	佳冬鄉	賴家村	賴家段	TF0824	115	暫未編定	暫未編定
302	屏東縣	枋寮鄉	賴家村	海鷗段	TF0857	446	一般農業區	水利用地
303	屏東縣	佳冬鄉	賴家村	塭豐段	TF0536	2431	一般農業區	農牧用地
304	屏東縣	枋寮鄉	賴家村	海鷗段	TF0857	424	一般農業區	農牧用地
305	屏東縣	佳冬鄉	賴家村	賴家段	TF0824	539	一般農業區	農牧用地
306	屏東縣	枋寮鄉	賴家村	海鷗段	TF0857	437	暫未編定	暫未編定
307	屏東縣	枋寮鄉	賴家村	海鷗段	TF0857	421	一般農業區	農牧用地
308	屏東縣	枋寮鄉	賴家村	海鷗段	TF0857	416	暫未編定	暫未編定
309	屏東縣	佳冬鄉	六根村	塭豐段	TF0536	2357	一般農業區	農牧用地

310	屏東縣	枋寮鄉	賴家村	海鷗段	TF0857	431	一般農業區	農牧用地
311	屏東縣	枋寮鄉	賴家村	海鷗段	TF0857	419	一般農業區	農牧用地
312	屏東縣	枋寮鄉	賴家村	海鷗段	TF0857	426	一般農業區	農牧用地
313	屏東縣	佳冬鄉	六根村	佳興段	TF0802	949	暫未編定	暫未編定
314	屏東縣	枋寮鄉	賴家村	海鷗段	TF0857	47	一般農業區	農牧用地
315	屏東縣	枋寮鄉	賴家村	海鷗段	TF0857	441	暫未編定	暫未編定
316	屏東縣	佳冬鄉	賴家村	賴家段	TF0824	161	暫未編定	暫未編定
317	屏東縣	枋寮鄉	賴家村	海鷗段	TF0857	428-1	一般農業區	農牧用地
318	屏東縣	佳冬鄉	六根村	塭豐段	TF0536	2251	一般農業區	農牧用地
319	屏東縣	枋寮鄉	賴家村	海鷗段	TF0857	428	一般農業區	農牧用地
320	屏東縣	枋寮鄉	賴家村	海鷗段	TF0857	425	一般農業區	農牧用地
321	屏東縣	佳冬鄉	賴家村	塭豐段	TF0536	2387	一般農業區	甲種建築用地
322	屏東縣	枋寮鄉	賴家村	海鷗段	TF0857	444	一般農業區	農牧用地
323	屏東縣	佳冬鄉	賴家村	賴家段	TF0824	801	一般農業區	農牧用地
324	屏東縣	佳冬鄉	六根村	佳興段	TF0802	839	暫未編定	暫未編定
325	屏東縣	佳冬鄉	六根村	塭豐段	TF0536	2335	一般農業區	農牧用地
326	屏東縣	佳冬鄉	賴家村	塭豐段	TF0536	2719	一般農業區	農牧用地
327	屏東縣	佳冬鄉	賴家村	塭豐段	TF0536	2651	一般農業區	農牧用地
328	屏東縣	佳冬鄉	賴家村	賴家段	TF0824	918	一般農業區	農牧用地
329	屏東縣	佳冬鄉	賴家村	賴家段	TF0824	773	一般農業區	農牧用地
330	屏東縣	佳冬鄉	賴家村	賴家段	TF0824	688	一般農業區	農牧用地
331	屏東縣	佳冬鄉	賴家村	賴家段	TF0824	818	一般農業區	農牧用地
332	屏東縣	佳冬鄉	賴家村	賴家段	TF0824	702	一般農業區	農牧用地
333	屏東縣	佳冬鄉	賴家村	賴家段	TF0824	343	一般農業區	農牧用地
334	屏東縣	佳冬鄉	賴家村	賴家段	TF0824	783	一般農業區	農牧用地
335	屏東縣	佳冬鄉	賴家村	賴家段	TF0824	905	一般農業區	養殖用地
336	屏東縣	佳冬鄉	賴家村	賴家段	TF0824	630	一般農業區	農牧用地
337	屏東縣	佳冬鄉	賴家村	塭豐段	TF0536	2641-2	一般農業區	農牧用地
338	屏東縣	佳冬鄉	賴家村	賴家段	TF0824	676	一般農業區	農牧用地
339	屏東縣	佳冬鄉	六根村	佳興段	TF0802	649	暫未編定	暫未編定
340	屏東縣	佳冬鄉	塭豐村	塭豐段	TF0536	2491	一般農業區	農牧用地
341	屏東縣	佳冬鄉	賴家村	賴家段	TF0824	692	一般農業區	農牧用地
342	屏東縣	佳冬鄉	賴家村	賴家段	TF0824	610	一般農業區	農牧用地
343	屏東縣	佳冬鄉	賴家村	賴家段	TF0824	532	一般農業區	農牧用地
344	屏東縣	佳冬鄉	賴家村	賴家段	TF0824	874	一般農業區	養殖用地
345	屏東縣	佳冬鄉	六根村	佳興段	TF0802	718	暫未編定	暫未編定
346	屏東縣	佳冬鄉	賴家村	塭豐段	TF0536	2722	一般農業區	農牧用地
347	屏東縣	佳冬鄉	賴家村	賴家段	TF0824	855-1	一般農業區	農牧用地
348	屏東縣	佳冬鄉	賴家村	賴家段	TF0824	546	一般農業區	農牧用地
349	屏東縣	佳冬鄉	六根村	佳興段	TF0802	670	暫未編定	暫未編定
350	屏東縣	佳冬鄉	賴家村	賴家段	TF0824	814	一般農業區	農牧用地
351	屏東縣	佳冬鄉	賴家村	賴家段	TF0824	848	一般農業區	農牧用地
352	屏東縣	佳冬鄉	賴家村	塭豐段	TF0536	2656	一般農業區	農牧用地
353	屏東縣	佳冬鄉	賴家村	賴家段	TF0824	737	一般農業區	農牧用地
354	屏東縣	佳冬鄉	賴家村	賴家段	TF0824	588	一般農業區	農牧用地

355	屏東縣	佳冬鄉	六根村	塭豐段	TF0536	2353	暫未編定	暫未編定
356	屏東縣	佳冬鄉	六根村	塭豐段	TF0536	2280	暫未編定	暫未編定
357	屏東縣	佳冬鄉	賴家村	塭豐段	TF0536	2401	一般農業區	水利用地
358	屏東縣	佳冬鄉	塭豐村	塭豐段	TF0536	2470	一般農業區	農牧用地
359	屏東縣	佳冬鄉	賴家村	塭豐段	TF0536	2725	一般農業區	農牧用地
360	屏東縣	佳冬鄉	賴家村	塭豐段	TF0536	2775	一般農業區	農牧用地
361	屏東縣	佳冬鄉	六根村	塭豐段	TF0536	2260	一般農業區	水利用地
362	屏東縣	佳冬鄉	賴家村	賴家段	TF0824	146	暫未編定	暫未編定
363	屏東縣	佳冬鄉	賴家村	賴家段	TF0824	916	一般農業區	養殖用地
364	屏東縣	佳冬鄉	六根村	佳興段	TF0802	675	暫未編定	暫未編定
365	屏東縣	佳冬鄉	六根村	佳興段	TF0802	731	暫未編定	暫未編定
366	屏東縣	佳冬鄉	賴家村	塭豐段	TF0536	2388	一般農業區	農牧用地
367	屏東縣	佳冬鄉	賴家村	賴家段	TF0824	863	一般農業區	農牧用地
368	屏東縣	佳冬鄉	塭豐村	塭豐段	TF0536	2466	一般農業區	水利用地
369	屏東縣	佳冬鄉	六根村	佳興段	TF0802	688	暫未編定	暫未編定
370	屏東縣	佳冬鄉	六根村	佳興段	TF0802	726	暫未編定	暫未編定
371	屏東縣	佳冬鄉	賴家村	賴家段	TF0824	854-1	一般農業區	農牧用地
372	屏東縣	佳冬鄉	賴家村	塭豐段	TF0536	2413	一般農業區	農牧用地
373	屏東縣	佳冬鄉	六根村	塭豐段	TF0536	2274	一般農業區	水利用地
374	屏東縣	佳冬鄉	賴家村	塭豐段	TF0536	2422	一般農業區	農牧用地
375	屏東縣	佳冬鄉	賴家村	賴家段	TF0824	883	一般農業區	養殖用地
376	屏東縣	佳冬鄉	賴家村	賴家段	TF0824	804	一般農業區	農牧用地
377	屏東縣	佳冬鄉	賴家村	賴家段	TF0824	641	一般農業區	農牧用地
378	屏東縣	佳冬鄉	賴家村	賴家段	TF0824	601	一般農業區	農牧用地
379	屏東縣	佳冬鄉	賴家村	賴家段	TF0824	177	一般農業區	交通用地
380	屏東縣	佳冬鄉	賴家村	塭豐段	TF0536	2419	一般農業區	農牧用地
381	屏東縣	佳冬鄉	賴家村	塭豐段	TF0536	2713	一般農業區	農牧用地
382	屏東縣	佳冬鄉	六根村	佳興段	TF0802	956	暫未編定	暫未編定
383	屏東縣	佳冬鄉	賴家村	賴家段	TF0824	809	一般農業區	農牧用地
384	屏東縣	佳冬鄉	賴家村	塭豐段	TF0536	2437	一般農業區	農牧用地
385	屏東縣	佳冬鄉	賴家村	塭豐段	TF0536	2661	一般農業區	農牧用地
386	屏東縣	佳冬鄉	賴家村	塭豐段	TF0536	2660	一般農業區	農牧用地
387	屏東縣	佳冬鄉	六根村	佳興段	TF0802	669	暫未編定	暫未編定
388	屏東縣	佳冬鄉	六根村	塭豐段	TF0536	2208	暫未編定	暫未編定
389	屏東縣	佳冬鄉	賴家村	賴家段	TF0824	401	一般農業區	農牧用地
390	屏東縣	佳冬鄉	六根村	塭豐段	TF0536	2265	一般農業區	農牧用地
391	屏東縣	佳冬鄉	六根村	塭豐段	TF0536	2249-1	暫未編定	暫未編定
392	屏東縣	佳冬鄉	賴家村	賴家段	TF0824	608	一般農業區	水利用地
393	屏東縣	佳冬鄉	六根村	塭豐段	TF0536	2276-1	一般農業區	水利用地
394	屏東縣	佳冬鄉	六根村	佳興段	TF0802	756	暫未編定	暫未編定
395	屏東縣	佳冬鄉	賴家村	賴家段	TF0824	674	一般農業區	農牧用地
396	屏東縣	佳冬鄉	賴家村	賴家段	TF0824	884	一般農業區	農牧用地
397	屏東縣	佳冬鄉	六根村	佳興段	TF0802	764	暫未編定	暫未編定
398	屏東縣	佳冬鄉	賴家村	賴家段	TF0824	647	一般農業區	水利用地
399	屏東縣	佳冬鄉	賴家村	塭豐段	TF0536	2634	一般農業區	農牧用地

400	屏東縣	佳冬鄉	六根村	塭豐段	TF0536	2213	暫未編定	暫未編定
401	屏東縣	佳冬鄉	塭豐村	塭豐段	TF0536	2493	一般農業區	農牧用地
402	屏東縣	佳冬鄉	塭豐村	塭豐段	TF0536	2462	一般農業區	農牧用地
403	屏東縣	佳冬鄉	賴家村	賴家段	TF0824	151	一般農業區	交通用地
404	屏東縣	佳冬鄉	六根村	塭豐段	TF0536	2310-1	暫未編定	暫未編定
405	屏東縣	佳冬鄉	賴家村	賴家段	TF0824	710	一般農業區	農牧用地
406	屏東縣	佳冬鄉	六根村	塭豐段	TF0536	2284	一般農業區	農牧用地
407	屏東縣	佳冬鄉	賴家村	賴家段	TF0824	811	一般農業區	農牧用地
408	屏東縣	佳冬鄉	賴家村	賴家段	TF0824	659	一般農業區	農牧用地
409	屏東縣	佳冬鄉	賴家村	賴家段	TF0824	611	一般農業區	農牧用地
410	屏東縣	佳冬鄉	賴家村	賴家段	TF0824	853	一般農業區	水利用地
411	屏東縣	佳冬鄉	賴家村	賴家段	TF0824	557	一般農業區	交通用地
412	屏東縣	佳冬鄉	賴家村	賴家段	TF0824	850	一般農業區	農牧用地
413	屏東縣	佳冬鄉	六根村	塭豐段	TF0536	2253	一般農業區	農牧用地
414	屏東縣	佳冬鄉	六根村	塭豐段	TF0536	2318-1	一般農業區	交通用地
415	屏東縣	佳冬鄉	賴家村	賴家段	TF0824	921	一般農業區	水利用地
416	屏東縣	佳冬鄉	賴家村	塭豐段	TF0536	2636	一般農業區	農牧用地
417	屏東縣	佳冬鄉	賴家村	賴家段	TF0824	176	一般農業區	交通用地
418	屏東縣	佳冬鄉	賴家村	塭豐段	TF0536	2771	一般農業區	水利用地
419	屏東縣	佳冬鄉	賴家村	賴家段	TF0824	717	一般農業區	農牧用地
420	屏東縣	佳冬鄉	賴家村	塭豐段	TF0536	2760	一般農業區	農牧用地
421	屏東縣	佳冬鄉	六根村	塭豐段	TF0536	2262	一般農業區	水利用地
422	屏東縣	佳冬鄉	賴家村	塭豐段	TF0536	2711	一般農業區	農牧用地
423	屏東縣	佳冬鄉	六根村	塭豐段	TF0536	2254	一般農業區	農牧用地
424	屏東縣	佳冬鄉	賴家村	塭豐段	TF0536	2411	一般農業區	農牧用地
425	屏東縣	佳冬鄉	賴家村	賴家段	TF0824	544	一般農業區	農牧用地
426	屏東縣	佳冬鄉	賴家村	賴家段	TF0824	406	一般農業區	甲種建築用地
427	屏東縣	佳冬鄉	賴家村	賴家段	TF0824	860	一般農業區	水利用地
428	屏東縣	佳冬鄉	賴家村	賴家段	TF0824	673	一般農業區	農牧用地
429	屏東縣	佳冬鄉	賴家村	塭豐段	TF0536	2380	一般農業區	墳墓用地
430	屏東縣	佳冬鄉	賴家村	賴家段	TF0824	589	一般農業區	農牧用地
431	屏東縣	佳冬鄉	塭豐村	塭豐段	TF0536	2451-1	一般農業區	農牧用地
432	屏東縣	佳冬鄉	塭豐村	塭豐段	TF0536	2461	一般農業區	農牧用地
433	屏東縣	佳冬鄉	六根村	塭豐段	TF0536	2317-1	一般農業區	水利用地
434	屏東縣	佳冬鄉	賴家村	賴家段	TF0824	603	一般農業區	農牧用地
435	屏東縣	佳冬鄉	六根村	佳興段	TF0802	903	暫未編定	暫未編定
436	屏東縣	佳冬鄉	賴家村	塭豐段	TF0536	2423	一般農業區	農牧用地
437	屏東縣	佳冬鄉	六根村	佳興段	TF0802	961	暫未編定	暫未編定
438	屏東縣	佳冬鄉	賴家村	賴家段	TF0824	706	一般農業區	農牧用地
439	屏東縣	佳冬鄉	賴家村	塭豐段	TF0536	2726	一般農業區	農牧用地
440	屏東縣	佳冬鄉	賴家村	塭豐段	TF0536	2392-1	一般農業區	農牧用地
441	屏東縣	佳冬鄉	賴家村	賴家段	TF0824	578	一般農業區	水利用地
442	屏東縣	佳冬鄉	賴家村	塭豐段	TF0536	2712	一般農業區	農牧用地
443	屏東縣	佳冬鄉	六根村	塭豐段	TF0536	2235	一般農業區	農牧用地
444	屏東縣	佳冬鄉	賴家村	塭豐段	TF0536	2764	一般農業區	農牧用地

445	屏東縣	佳冬鄉	六根村	佳興段	TF0802	651	暫未編定	暫未編定
446	屏東縣	佳冬鄉	六根村	佳興段	TF0802	832-1	暫未編定	暫未編定
447	屏東縣	佳冬鄉	六根村	佳興段	TF0802	720	暫未編定	暫未編定
448	屏東縣	佳冬鄉	六根村	塭豐段	TF0536	2269	一般農業區	農牧用地
449	屏東縣	佳冬鄉	六根村	塭豐段	TF0536	2329	暫未編定	暫未編定
450	屏東縣	佳冬鄉	賴家村	塭豐段	TF0536	2406	一般農業區	水利用地
451	屏東縣	佳冬鄉	賴家村	賴家段	TF0824	871	一般農業區	水利用地
452	屏東縣	佳冬鄉	賴家村	塭豐段	TF0536	2408	一般農業區	農牧用地
453	屏東縣	佳冬鄉	六根村	塭豐段	TF0536	2229	暫未編定	暫未編定
454	屏東縣	佳冬鄉	賴家村	塭豐段	TF0536	2703	一般農業區	農牧用地
455	屏東縣	佳冬鄉	賴家村	賴家段	TF0824	9999-493	暫未編定	暫未編定
456	屏東縣	佳冬鄉	賴家村	賴家段	TF0824	892	一般農業區	農牧用地
457	屏東縣	佳冬鄉	六根村	佳興段	TF0802	760	暫未編定	暫未編定
458	屏東縣	佳冬鄉	六根村	佳興段	TF0802	951	暫未編定	暫未編定
459	屏東縣	佳冬鄉	六根村	佳興段	TF0802	954	暫未編定	暫未編定
460	屏東縣	佳冬鄉	賴家村	賴家段	TF0824	609	一般農業區	農牧用地
461	屏東縣	佳冬鄉	賴家村	賴家段	TF0824	822	一般農業區	水利用地
462	屏東縣	佳冬鄉	賴家村	塭豐段	TF0536	2768	一般農業區	甲種建築用地
463	屏東縣	佳冬鄉	六根村	塭豐段	TF0536	2227	暫未編定	暫未編定
464	屏東縣	佳冬鄉	賴家村	賴家段	TF0824	361	一般農業區	農牧用地
465	屏東縣	佳冬鄉	賴家村	塭豐段	TF0536	2417	一般農業區	農牧用地
466	屏東縣	佳冬鄉	六根村	塭豐段	TF0536	2313-1	一般農業區	農牧用地
467	屏東縣	佳冬鄉	賴家村	塭豐段	TF0536	2410	一般農業區	農牧用地
468	屏東縣	佳冬鄉	賴家村	賴家段	TF0824	349	一般農業區	農牧用地
469	屏東縣	佳冬鄉	賴家村	賴家段	TF0824	796	一般農業區	水利用地
470	屏東縣	佳冬鄉	賴家村	塭豐段	TF0536	2757	一般農業區	農牧用地
471	屏東縣	佳冬鄉	塭豐村	塭豐段	TF0536	2460	一般農業區	農牧用地
472	屏東縣	佳冬鄉	賴家村	塭仔段	TF0865	1343	一般農業區	農牧用地
473	屏東縣	佳冬鄉	賴家村	賴家段	TF0824	593	一般農業區	農牧用地
474	屏東縣	佳冬鄉	賴家村	塭豐段	TF0536	2389	一般農業區	水利用地
475	屏東縣	佳冬鄉	賴家村	賴家段	TF0824	844	一般農業區	農牧用地
476	屏東縣	佳冬鄉	六根村	佳興段	TF0802	952	暫未編定	暫未編定
477	屏東縣	佳冬鄉	六根村	塭豐段	TF0536	2290	一般農業區	水利用地
478	屏東縣	佳冬鄉	賴家村	賴家段	TF0824	149	一般農業區	農牧用地
479	屏東縣	佳冬鄉	賴家村	賴家段	TF0824	360	一般農業區	農牧用地
480	屏東縣	佳冬鄉	六根村	佳興段	TF0802	665	暫未編定	暫未編定
481	屏東縣	佳冬鄉	賴家村	塭豐段	TF0536	2759	一般農業區	交通用地
482	屏東縣	佳冬鄉	賴家村	塭豐段	TF0536	2715	一般農業區	農牧用地
483	屏東縣	佳冬鄉	賴家村	塭豐段	TF0536	2435	一般農業區	農牧用地
484	屏東縣	佳冬鄉	賴家村	賴家段	TF0824	155	一般農業區	水利用地
485	屏東縣	佳冬鄉	六根村	佳興段	TF0802	808	暫未編定	暫未編定
486	屏東縣	佳冬鄉	賴家村	賴家段	TF0824	840	一般農業區	水利用地
487	屏東縣	佳冬鄉	賴家村	塭豐段	TF0536	2727-1	一般農業區	農牧用地
488	屏東縣	佳冬鄉	賴家村	賴家段	TF0824	829	一般農業區	交通用地
489	屏東縣	佳冬鄉	賴家村	塭豐段	TF0536	2758	一般農業區	農牧用地

490	屏東縣	佳冬鄉	賴家村	賴家段	TF0824	854	一般農業區	農牧用地
491	屏東縣	佳冬鄉	賴家村	賴家段	TF0824	320	一般農業區	農牧用地
492	屏東縣	佳冬鄉	塭豐村	塭豐段	TF0536	2489	一般農業區	農牧用地
493	屏東縣	佳冬鄉	六根村	塭豐段	TF0536	2326	暫未編定	暫未編定
494	屏東縣	佳冬鄉	賴家村	塭豐段	TF0536	2374	一般農業區	農牧用地
495	屏東縣	佳冬鄉	賴家村	賴家段	TF0824	913	一般農業區	農牧用地
496	屏東縣	佳冬鄉	賴家村	賴家段	TF0824	859	一般農業區	農牧用地
497	屏東縣	佳冬鄉	賴家村	賴家段	TF0824	567	一般農業區	農牧用地
498	屏東縣	佳冬鄉	六根村	塭豐段	TF0536	2327	暫未編定	暫未編定
499	屏東縣	佳冬鄉	賴家村	賴家段	TF0824	846	一般農業區	農牧用地
500	屏東縣	佳冬鄉	賴家村	塭豐段	TF0536	2391	一般農業區	農牧用地
501	屏東縣	佳冬鄉	賴家村	賴家段	TF0824	894	一般農業區	農牧用地
502	屏東縣	佳冬鄉	塭豐村	塭豐段	TF0536	2447	一般農業區	水利用地
503	屏東縣	佳冬鄉	賴家村	賴家段	TF0824	849	一般農業區	農牧用地
504	屏東縣	佳冬鄉	賴家村	塭豐段	TF0536	2393	一般農業區	農牧用地
505	屏東縣	佳冬鄉	賴家村	賴家段	TF0824	675	一般農業區	農牧用地
506	屏東縣	佳冬鄉	賴家村	賴家段	TF0824	885	一般農業區	農牧用地
507	屏東縣	佳冬鄉	賴家村	賴家段	TF0824	920	一般農業區	養殖用地
508	屏東縣	佳冬鄉	賴家村	賴家段	TF0824	868	一般農業區	農牧用地
509	屏東縣	佳冬鄉	六根村	塭豐段	TF0536	2207-3	暫未編定	暫未編定
510	屏東縣	佳冬鄉	賴家村	賴家段	TF0824	122	暫未編定	暫未編定
511	屏東縣	佳冬鄉	賴家村	塭豐段	TF0536	2438	一般農業區	農牧用地
512	屏東縣	佳冬鄉	六根村	佳興段	TF0802	896	暫未編定	暫未編定
513	屏東縣	佳冬鄉	賴家村	賴家段	TF0824	633	一般農業區	農牧用地
514	屏東縣	佳冬鄉	賴家村	賴家段	TF0824	703	一般農業區	農牧用地
515	屏東縣	佳冬鄉	賴家村	賴家段	TF0824	548	一般農業區	農牧用地
516	屏東縣	佳冬鄉	賴家村	賴家段	TF0824	359	一般農業區	交通用地
517	屏東縣	佳冬鄉	賴家村	賴家段	TF0824	666	一般農業區	農牧用地
518	屏東縣	佳冬鄉	賴家村	賴家段	TF0824	595	一般農業區	農牧用地
519	屏東縣	佳冬鄉	賴家村	賴家段	TF0824	877	一般農業區	養殖用地
520	屏東縣	佳冬鄉	賴家村	賴家段	TF0824	642	一般農業區	農牧用地
521	屏東縣	佳冬鄉	六根村	塭豐段	TF0536	2287	一般農業區	農牧用地
522	屏東縣	佳冬鄉	賴家村	賴家段	TF0824	636	一般農業區	農牧用地
523	屏東縣	佳冬鄉	賴家村	賴家段	TF0824	543	一般農業區	農牧用地
524	屏東縣	佳冬鄉	六根村	佳興段	TF0802	758	暫未編定	暫未編定
525	屏東縣	佳冬鄉	六根村	塭豐段	TF0536	2340-1	一般農業區	水利用地
526	屏東縣	佳冬鄉	六根村	塭豐段	TF0536	2233	暫未編定	暫未編定
527	屏東縣	佳冬鄉	賴家村	賴家段	TF0824	867	一般農業區	農牧用地
528	屏東縣	佳冬鄉	六根村	塭豐段	TF0536	2315	暫未編定	暫未編定
529	屏東縣	佳冬鄉	賴家村	賴家段	TF0824	646	一般農業區	水利用地
530	屏東縣	佳冬鄉	賴家村	塭豐段	TF0536	2429	一般農業區	農牧用地
531	屏東縣	佳冬鄉	六根村	塭豐段	TF0536	2207	暫未編定	暫未編定
532	屏東縣	佳冬鄉	塭豐村	塭豐段	TF0536	2478	一般農業區	農牧用地
533	屏東縣	佳冬鄉	賴家村	賴家段	TF0824	772	一般農業區	農牧用地
534	屏東縣	佳冬鄉	塭豐村	塭豐段	TF0536	2467	一般農業區	水利用地

535	屏東縣	佳冬鄉	賴家村	塭豐段	TF0536	2416	一般農業區	農牧用地
536	屏東縣	佳冬鄉	賴家村	賴家段	TF0824	337-2	一般農業區	農牧用地
537	屏東縣	佳冬鄉	塭豐村	塭豐段	TF0536	2198	一般農業區	交通用地
538	屏東縣	佳冬鄉	賴家村	賴家段	TF0824	613	一般農業區	農牧用地
539	屏東縣	佳冬鄉	賴家村	賴家段	TF0824	784	一般農業區	農牧用地
540	屏東縣	佳冬鄉	賴家村	塭豐段	TF0536	2372	一般農業區	農牧用地
541	屏東縣	佳冬鄉	六根村	塭豐段	TF0536	2234-1	一般農業區	農牧用地
542	屏東縣	佳冬鄉	賴家村	塭豐段	TF0536	2637	一般農業區	農牧用地
543	屏東縣	佳冬鄉	塭豐村	塭豐段	TF0536	2453	一般農業區	甲種建築用地
544	屏東縣	佳冬鄉	六根村	佳興段	TF0802	835	暫未編定	暫未編定
545	屏東縣	佳冬鄉	六根村	塭豐段	TF0536	2226	暫未編定	暫未編定
546	屏東縣	佳冬鄉	賴家村	塭豐段	TF0536	2666	一般農業區	農牧用地
547	屏東縣	佳冬鄉	賴家村	塭仔段	TF0865	1356	一般農業區	交通用地
548	屏東縣	佳冬鄉	賴家村	賴家段	TF0824	875	一般農業區	養殖用地
549	屏東縣	佳冬鄉	賴家村	賴家段	TF0824	664	一般農業區	農牧用地
550	屏東縣	佳冬鄉	賴家村	賴家段	TF0824	876	一般農業區	養殖用地
551	屏東縣	佳冬鄉	賴家村	塭豐段	TF0536	2440	一般農業區	農牧用地
552	屏東縣	佳冬鄉	賴家村	賴家段	TF0824	879	一般農業區	農牧用地
553	屏東縣	佳冬鄉	賴家村	賴家段	TF0824	701	一般農業區	農牧用地
554	屏東縣	佳冬鄉	賴家村	賴家段	TF0824	786	一般農業區	農牧用地
555	屏東縣	佳冬鄉	六根村	塭豐段	TF0536	2208-2	暫未編定	暫未編定
556	屏東縣	佳冬鄉	賴家村	塭豐段	TF0536	2377	一般農業區	農牧用地
557	屏東縣	佳冬鄉	六根村	塭豐段	TF0536	2272	一般農業區	農牧用地
558	屏東縣	佳冬鄉	賴家村	塭豐段	TF0536	2424	一般農業區	水利用地
559	屏東縣	佳冬鄉	六根村	佳興段	TF0802	732	暫未編定	暫未編定
560	屏東縣	佳冬鄉	六根村	塭豐段	TF0536	2255	一般農業區	農牧用地
561	屏東縣	佳冬鄉	賴家村	塭豐段	TF0536	2409	一般農業區	農牧用地
562	屏東縣	佳冬鄉	賴家村	塭豐段	TF0536	2664	一般農業區	農牧用地
563	屏東縣	佳冬鄉	賴家村	賴家段	TF0824	919	一般農業區	農牧用地
564	屏東縣	佳冬鄉	六根村	佳興段	TF0802	712	暫未編定	暫未編定
565	屏東縣	佳冬鄉	六根村	塭豐段	TF0536	2235-1	暫未編定	暫未編定
566	屏東縣	佳冬鄉	六根村	佳興段	TF0802	945	暫未編定	暫未編定
567	屏東縣	佳冬鄉	塭豐村	塭豐段	TF0536	2451	一般農業區	農牧用地
568	屏東縣	佳冬鄉	六根村	塭豐段	TF0536	2343	暫未編定	暫未編定
569	屏東縣	佳冬鄉	賴家村	賴家段	TF0824	570	一般農業區	農牧用地
570	屏東縣	佳冬鄉	賴家村	賴家段	TF0824	661	一般農業區	農牧用地
571	屏東縣	佳冬鄉	賴家村	賴家段	TF0824	624	一般農業區	農牧用地
572	屏東縣	佳冬鄉	六根村	塭豐段	TF0536	2341-1	一般農業區	水利用地
573	屏東縣	佳冬鄉	賴家村	塭豐段	TF0536	2639	一般農業區	水利用地
574	屏東縣	佳冬鄉	塭豐村	塭豐段	TF0536	2475	一般農業區	農牧用地
575	屏東縣	佳冬鄉	賴家村	賴家段	TF0824	598	一般農業區	農牧用地
576	屏東縣	佳冬鄉	塭豐村	塭豐段	TF0536	2484	一般農業區	農牧用地
577	屏東縣	佳冬鄉	六根村	塭豐段	TF0536	2349	暫未編定	暫未編定
578	屏東縣	佳冬鄉	賴家村	塭豐段	TF0536	2381	一般農業區	農牧用地
579	屏東縣	佳冬鄉	賴家村	賴家段	TF0824	648	一般農業區	農牧用地

580	屏東縣	佳冬鄉	六根村	佳興段	TF0802	897	暫未編定	暫未編定
581	屏東縣	佳冬鄉	賴家村	賴家段	TF0824	667	一般農業區	農牧用地
582	屏東縣	佳冬鄉	六根村	塭豐段	TF0536	2228	暫未編定	暫未編定
583	屏東縣	佳冬鄉	賴家村	賴家段	TF0824	797	一般農業區	農牧用地
584	屏東縣	佳冬鄉	賴家村	賴家段	TF0824	337-1	一般農業區	農牧用地
585	屏東縣	佳冬鄉	六根村	塭豐段	TF0536	2348	暫未編定	暫未編定
586	屏東縣	佳冬鄉	賴家村	塭豐段	TF0536	2444	一般農業區	水利用地
587	屏東縣	佳冬鄉	六根村	佳興段	TF0802	809-1	暫未編定	暫未編定
588	屏東縣	佳冬鄉	賴家村	塭豐段	TF0536	2371	一般農業區	農牧用地
589	屏東縣	佳冬鄉	塭豐村	塭豐段	TF0536	2462-1	一般農業區	農牧用地
590	屏東縣	佳冬鄉	賴家村	賴家段	TF0824	877-1	一般農業區	養殖用地
591	屏東縣	佳冬鄉	賴家村	賴家段	TF0824	819	一般農業區	農牧用地
592	屏東縣	佳冬鄉	六根村	佳興段	TF0802	680	暫未編定	暫未編定
593	屏東縣	佳冬鄉	賴家村	塭豐段	TF0536	2774	一般農業區	農牧用地
594	屏東縣	佳冬鄉	賴家村	賴家段	TF0824	615	一般農業區	農牧用地
595	屏東縣	佳冬鄉	賴家村	賴家段	TF0824	914	一般農業區	農牧用地
596	屏東縣	佳冬鄉	賴家村	賴家段	TF0824	590	一般農業區	農牧用地
597	屏東縣	佳冬鄉	塭豐村	塭豐段	TF0536	2471	一般農業區	農牧用地
598	屏東縣	佳冬鄉	六根村	塭豐段	TF0536	2277	暫未編定	暫未編定
599	屏東縣	佳冬鄉	賴家村	賴家段	TF0824	806	一般農業區	農牧用地
600	屏東縣	佳冬鄉	六根村	佳興段	TF0802	685	暫未編定	暫未編定
601	屏東縣	佳冬鄉	六根村	佳興段	TF0802	810	暫未編定	暫未編定
602	屏東縣	佳冬鄉	賴家村	塭豐段	TF0536	2659	一般農業區	農牧用地
603	屏東縣	佳冬鄉	賴家村	賴家段	TF0824	778	一般農業區	農牧用地
604	屏東縣	佳冬鄉	六根村	塭豐段	TF0536	2270	一般農業區	農牧用地
605	屏東縣	佳冬鄉	賴家村	賴家段	TF0824	682	一般農業區	水利用地
606	屏東縣	佳冬鄉	六根村	塭豐段	TF0536	2328	暫未編定	暫未編定
607	屏東縣	佳冬鄉	賴家村	賴家段	TF0824	716-1	一般農業區	農牧用地
608	屏東縣	佳冬鄉	賴家村	賴家段	TF0824	827	一般農業區	農牧用地
609	屏東縣	佳冬鄉	賴家村	賴家段	TF0824	707	一般農業區	農牧用地
610	屏東縣	佳冬鄉	六根村	佳興段	TF0802	761	暫未編定	暫未編定
611	屏東縣	佳冬鄉	賴家村	塭豐段	TF0536	2801	一般農業區	交通用地
612	屏東縣	佳冬鄉	賴家村	賴家段	TF0824	851	一般農業區	水利用地
613	屏東縣	佳冬鄉	六根村	塭豐段	TF0536	2281-1	暫未編定	暫未編定
614	屏東縣	佳冬鄉	六根村	塭豐段	TF0536	2218	暫未編定	暫未編定
615	屏東縣	佳冬鄉	賴家村	塭仔段	TF0865	1345	一般農業區	農牧用地
616	屏東縣	佳冬鄉	賴家村	賴家段	TF0824	713	一般農業區	農牧用地
617	屏東縣	佳冬鄉	賴家村	賴家段	TF0824	785	一般農業區	交通用地
618	屏東縣	佳冬鄉	六根村	塭豐段	TF0536	2338	一般農業區	農牧用地
619	屏東縣	佳冬鄉	六根村	塭豐段	TF0536	2354	暫未編定	暫未編定
620	屏東縣	佳冬鄉	賴家村	塭豐段	TF0536	2708	一般農業區	農牧用地
621	屏東縣	佳冬鄉	六根村	佳興段	TF0802	691	暫未編定	暫未編定
622	屏東縣	佳冬鄉	六根村	塭豐段	TF0536	2340	暫未編定	暫未編定
623	屏東縣	佳冬鄉	塭豐村	塭豐段	TF0536	2464	一般農業區	農牧用地
624	屏東縣	佳冬鄉	賴家村	賴家段	TF0824	835	一般農業區	農牧用地

625	屏東縣	佳冬鄉	賴家村	賴家段	TF0824	345	一般農業區	農牧用地
626	屏東縣	佳冬鄉	賴家村	賴家段	TF0824	639	一般農業區	農牧用地
627	屏東縣	佳冬鄉	賴家村	賴家段	TF0824	847	一般農業區	農牧用地
628	屏東縣	佳冬鄉	六根村	佳興段	TF0802	815	暫未編定	暫未編定
629	屏東縣	佳冬鄉	賴家村	賴家段	TF0824	823-1	一般農業區	農牧用地
630	屏東縣	佳冬鄉	賴家村	賴家段	TF0824	911	一般農業區	農牧用地
631	屏東縣	佳冬鄉	賴家村	賴家段	TF0824	319	一般農業區	農牧用地
632	屏東縣	佳冬鄉	六根村	塭豐段	TF0536	2288	一般農業區	水利用地
633	屏東縣	佳冬鄉	六根村	塭豐段	TF0536	2224	暫未編定	暫未編定
634	屏東縣	佳冬鄉	賴家村	賴家段	TF0824	148	一般農業區	農牧用地
635	屏東縣	佳冬鄉	六根村	佳興段	TF0802	960	暫未編定	暫未編定
636	屏東縣	佳冬鄉	賴家村	塭豐段	TF0536	2765	一般農業區	農牧用地
637	屏東縣	佳冬鄉	賴家村	賴家段	TF0824	704	一般農業區	農牧用地
638	屏東縣	佳冬鄉	塭豐村	塭豐段	TF0536	2475-1	一般農業區	農牧用地
639	屏東縣	佳冬鄉	賴家村	賴家段	TF0824	645	一般農業區	農牧用地
640	屏東縣	佳冬鄉	塭豐村	塭豐段	TF0536	2485	一般農業區	農牧用地
641	屏東縣	佳冬鄉	賴家村	塭豐段	TF0536	2382	一般農業區	農牧用地
642	屏東縣	佳冬鄉	塭豐村	塭豐段	TF0536	2459	一般農業區	農牧用地
643	屏東縣	佳冬鄉	六根村	佳興段	TF0802	836	暫未編定	暫未編定
644	屏東縣	佳冬鄉	賴家村	塭豐段	TF0536	2378	一般農業區	農牧用地
645	屏東縣	佳冬鄉	賴家村	塭豐段	TF0536	2439	一般農業區	農牧用地
646	屏東縣	佳冬鄉	賴家村	賴家段	TF0824	594	一般農業區	交通用地
647	屏東縣	佳冬鄉	六根村	佳興段	TF0802	957	暫未編定	暫未編定
648	屏東縣	佳冬鄉	六根村	塭豐段	TF0536	2211-1	暫未編定	暫未編定
649	屏東縣	佳冬鄉	賴家村	賴家段	TF0824	689	一般農業區	交通用地
650	屏東縣	佳冬鄉	賴家村	賴家段	TF0824	842	一般農業區	農牧用地
651	屏東縣	佳冬鄉	六根村	塭豐段	TF0536	2314	一般農業區	農牧用地
652	屏東縣	佳冬鄉	賴家村	賴家段	TF0824	685	一般農業區	農牧用地
653	屏東縣	佳冬鄉	賴家村	賴家段	TF0824	533	一般農業區	農牧用地
654	屏東縣	佳冬鄉	賴家村	賴家段	TF0824	150	一般農業區	交通用地
655	屏東縣	佳冬鄉	賴家村	塭豐段	TF0536	2641-1	一般農業區	農牧用地
656	屏東縣	佳冬鄉	賴家村	賴家段	TF0824	776	一般農業區	農牧用地
657	屏東縣	佳冬鄉	賴家村	賴家段	TF0824	817	一般農業區	農牧用地
658	屏東縣	佳冬鄉	賴家村	賴家段	TF0824	665	一般農業區	農牧用地
659	屏東縣	佳冬鄉	六根村	佳興段	TF0802	765	暫未編定	暫未編定
660	屏東縣	佳冬鄉	六根村	塭豐段	TF0536	2310	一般農業區	農牧用地
661	屏東縣	佳冬鄉	賴家村	賴家段	TF0824	858	一般農業區	農牧用地
662	屏東縣	佳冬鄉	賴家村	賴家段	TF0824	839	一般農業區	農牧用地
663	屏東縣	佳冬鄉	賴家村	塭豐段	TF0536	2441	一般農業區	農牧用地
664	屏東縣	佳冬鄉	賴家村	塭豐段	TF0536	2665	一般農業區	農牧用地
665	屏東縣	佳冬鄉	六根村	塭豐段	TF0536	2289	一般農業區	交通用地
666	屏東縣	佳冬鄉	六根村	塭豐段	TF0536	2358	一般農業區	農牧用地
667	屏東縣	佳冬鄉	賴家村	塭豐段	TF0536	2414	一般農業區	農牧用地
668	屏東縣	佳冬鄉	賴家村	塭仔段	TF0865	1353	一般農業區	甲種建築用地
669	屏東縣	佳冬鄉	賴家村	賴家段	TF0824	677	一般農業區	農牧用地

670	屏東縣	佳冬鄉	塭豐村	塭豐段	TF0536	2452	一般農業區	農牧用地
671	屏東縣	佳冬鄉	賴家村	賴家段	TF0824	604	一般農業區	農牧用地
672	屏東縣	佳冬鄉	賴家村	賴家段	TF0824	183	一般農業區	交通用地
673	屏東縣	佳冬鄉	賴家村	塭豐段	TF0536	2436	一般農業區	農牧用地
674	屏東縣	佳冬鄉	六根村	塭豐段	TF0536	2250	一般農業區	農牧用地
675	屏東縣	佳冬鄉	賴家村	賴家段	TF0824	348	一般農業區	農牧用地
676	屏東縣	佳冬鄉	賴家村	塭豐段	TF0536	2631	一般農業區	水利用地
677	屏東縣	佳冬鄉	塭豐村	塭豐段	TF0536	2476	一般農業區	農牧用地
678	屏東縣	佳冬鄉	賴家村	賴家段	TF0824	631	一般農業區	農牧用地
679	屏東縣	佳冬鄉	塭豐村	塭豐段	TF0536	2477	一般農業區	農牧用地
680	屏東縣	佳冬鄉	六根村	塭豐段	TF0536	2345	暫未編定	暫未編定
681	屏東縣	佳冬鄉	六根村	塭豐段	TF0536	2212	暫未編定	暫未編定
682	屏東縣	佳冬鄉	賴家村	賴家段	TF0824	738	一般農業區	農牧用地
683	屏東縣	佳冬鄉	賴家村	賴家段	TF0824	800	一般農業區	農牧用地
684	屏東縣	佳冬鄉	賴家村	賴家段	TF0824	599	一般農業區	農牧用地
685	屏東縣	佳冬鄉	賴家村	塭豐段	TF0536	2646	一般農業區	農牧用地
686	屏東縣	佳冬鄉	賴家村	賴家段	TF0824	616	一般農業區	農牧用地
687	屏東縣	佳冬鄉	賴家村	賴家段	TF0824	786-2	一般農業區	農牧用地
688	屏東縣	佳冬鄉	賴家村	賴家段	TF0824	612	一般農業區	農牧用地
689	屏東縣	佳冬鄉	賴家村	賴家段	TF0824	350	一般農業區	水利用地
690	屏東縣	佳冬鄉	賴家村	賴家段	TF0824	823	一般農業區	農牧用地
691	屏東縣	佳冬鄉	六根村	塭豐段	TF0536	2234	暫未編定	暫未編定
692	屏東縣	佳冬鄉	賴家村	塭豐段	TF0536	2701	一般農業區	水利用地
693	屏東縣	佳冬鄉	六根村	佳興段	TF0802	829-1	暫未編定	暫未編定
694	屏東縣	佳冬鄉	賴家村	塭豐段	TF0536	2663	一般農業區	農牧用地
695	屏東縣	佳冬鄉	賴家村	塭豐段	TF0536	2769	一般農業區	農牧用地
696	屏東縣	佳冬鄉	六根村	塭豐段	TF0536	2264	一般農業區	農牧用地
697	屏東縣	佳冬鄉	賴家村	賴家段	TF0824	901	一般農業區	養殖用地
698	屏東縣	佳冬鄉	賴家村	賴家段	TF0824	816	一般農業區	水利用地
699	屏東縣	佳冬鄉	賴家村	賴家段	TF0824	352	一般農業區	農牧用地
700	屏東縣	佳冬鄉	塭豐村	塭豐段	TF0536	2487	一般農業區	農牧用地
701	屏東縣	佳冬鄉	賴家村	塭豐段	TF0536	2641	一般農業區	農牧用地
702	屏東縣	佳冬鄉	賴家村	塭豐段	TF0536	2772	一般農業區	養殖用地
703	屏東縣	佳冬鄉	賴家村	賴家段	TF0824	654	一般農業區	農牧用地
704	屏東縣	佳冬鄉	賴家村	賴家段	TF0824	896	一般農業區	農牧用地
705	屏東縣	佳冬鄉	賴家村	賴家段	TF0824	712	一般農業區	農牧用地
706	屏東縣	佳冬鄉	賴家村	賴家段	TF0824	534	一般農業區	農牧用地
707	屏東縣	佳冬鄉	賴家村	賴家段	TF0824	678	一般農業區	農牧用地
708	屏東縣	佳冬鄉	賴家村	塭豐段	TF0536	2702	一般農業區	農牧用地
709	屏東縣	佳冬鄉	賴家村	賴家段	TF0824	898	一般農業區	墳墓用地
710	屏東縣	佳冬鄉	六根村	塭豐段	TF0536	2242	一般農業區	水利用地
711	屏東縣	佳冬鄉	賴家村	賴家段	TF0824	453	一般農業區	農牧用地
712	屏東縣	佳冬鄉	賴家村	賴家段	TF0824	857	一般農業區	農牧用地
713	屏東縣	佳冬鄉	賴家村	塭豐段	TF0536	2761	一般農業區	農牧用地
714	屏東縣	佳冬鄉	六根村	塭豐段	TF0536	2314-1	一般農業區	農牧用地

715	屏東縣	佳冬鄉	賴家村	賴家段	TF0824	798	一般農業區	農牧用地
716	屏東縣	佳冬鄉	六根村	塭豐段	TF0536	2248-1	暫未編定	暫未編定
717	屏東縣	佳冬鄉	賴家村	賴家段	TF0824	891	一般農業區	養殖用地
718	屏東縣	佳冬鄉	六根村	佳興段	TF0802	679	暫未編定	暫未編定
719	屏東縣	佳冬鄉	六根村	佳興段	TF0802	833	暫未編定	暫未編定
720	屏東縣	佳冬鄉	六根村	塭豐段	TF0536	2313	一般農業區	農牧用地
721	屏東縣	佳冬鄉	賴家村	賴家段	TF0824	895	一般農業區	農牧用地
722	屏東縣	佳冬鄉	六根村	塭豐段	TF0536	2346	暫未編定	暫未編定
723	屏東縣	佳冬鄉	賴家村	賴家段	TF0824	353	一般農業區	農牧用地
724	屏東縣	佳冬鄉	賴家村	賴家段	TF0824	830	一般農業區	農牧用地
725	屏東縣	佳冬鄉	六根村	佳興段	TF0802	809	暫未編定	暫未編定
726	屏東縣	佳冬鄉	賴家村	賴家段	TF0824	133	暫未編定	暫未編定
727	屏東縣	佳冬鄉	賴家村	塭豐段	TF0536	2384	一般農業區	農牧用地
728	屏東縣	佳冬鄉	賴家村	賴家段	TF0824	907	一般農業區	養殖用地
729	屏東縣	佳冬鄉	六根村	塭豐段	TF0536	2339	一般農業區	農牧用地
730	屏東縣	佳冬鄉	六根村	佳興段	TF0802	828	暫未編定	暫未編定
731	屏東縣	佳冬鄉	賴家村	賴家段	TF0824	561	一般農業區	農牧用地
732	屏東縣	佳冬鄉	六根村	塭豐段	TF0536	2249	一般農業區	農牧用地
733	屏東縣	佳冬鄉	賴家村	賴家段	TF0824	786-1	一般農業區	農牧用地
734	屏東縣	佳冬鄉	賴家村	賴家段	TF0824	716	一般農業區	農牧用地
735	屏東縣	佳冬鄉	賴家村	賴家段	TF0824	465	一般農業區	農牧用地
736	屏東縣	佳冬鄉	賴家村	賴家段	TF0824	152	一般農業區	交通用地
737	屏東縣	佳冬鄉	六根村	塭豐段	TF0536	2331-1	一般農業區	農牧用地
738	屏東縣	佳冬鄉	六根村	塭豐段	TF0536	2332	一般農業區	農牧用地
739	屏東縣	佳冬鄉	六根村	塭豐段	TF0536	2211	暫未編定	暫未編定
740	屏東縣	佳冬鄉	賴家村	賴家段	TF0824	886	一般農業區	農牧用地
741	屏東縣	佳冬鄉	賴家村	賴家段	TF0824	137	暫未編定	暫未編定
742	屏東縣	佳冬鄉	賴家村	賴家段	TF0824	711	一般農業區	農牧用地
743	屏東縣	佳冬鄉	賴家村	塭豐段	TF0536	9016-1	暫未編定	暫未編定
744	屏東縣	佳冬鄉	六根村	佳興段	TF0802	736	暫未編定	暫未編定
745	屏東縣	佳冬鄉	賴家村	賴家段	TF0824	775	一般農業區	農牧用地
746	屏東縣	佳冬鄉	賴家村	塭豐段	TF0536	2415	一般農業區	農牧用地
747	屏東縣	佳冬鄉	六根村	塭豐段	TF0536	2344	暫未編定	暫未編定
748	屏東縣	佳冬鄉	六根村	塭豐段	TF0536	2206	暫未編定	暫未編定
749	屏東縣	佳冬鄉	賴家村	塭豐段	TF0536	2647	一般農業區	農牧用地
750	屏東縣	佳冬鄉	賴家村	賴家段	TF0824	836-1	一般農業區	農牧用地
751	屏東縣	佳冬鄉	賴家村	塭豐段	TF0536	2654	一般農業區	農牧用地
752	屏東縣	佳冬鄉	賴家村	賴家段	TF0824	821	一般農業區	農牧用地
753	屏東縣	佳冬鄉	賴家村	塭豐段	TF0536	2724	一般農業區	農牧用地
754	屏東縣	佳冬鄉	六根村	塭豐段	TF0536	2363	一般農業區	農牧用地
755	屏東縣	佳冬鄉	六根村	塭豐段	TF0536	2281	暫未編定	暫未編定
756	屏東縣	佳冬鄉	賴家村	賴家段	TF0824	629	一般農業區	農牧用地
757	屏東縣	佳冬鄉	賴家村	賴家段	TF0824	904	一般農業區	養殖用地
758	屏東縣	佳冬鄉	賴家村	賴家段	TF0824	878	一般農業區	養殖用地
759	屏東縣	佳冬鄉	賴家村	賴家段	TF0824	790	一般農業區	農牧用地

760	屏東縣	佳冬鄉	賴家村	賴家段	TF0824	337	一般農業區	農牧用地
761	屏東縣	佳冬鄉	賴家村	賴家段	TF0824	614	一般農業區	農牧用地
762	屏東縣	佳冬鄉	六根村	塭豐段	TF0536	2361	一般農業區	農牧用地
763	屏東縣	佳冬鄉	賴家村	賴家段	TF0824	837	一般農業區	農牧用地
764	屏東縣	佳冬鄉	六根村	塭豐段	TF0536	2214	暫未編定	暫未編定
765	屏東縣	佳冬鄉	賴家村	賴家段	TF0824	621	一般農業區	農牧用地
766	屏東縣	佳冬鄉	賴家村	賴家段	TF0824	153	一般農業區	交通用地
767	屏東縣	佳冬鄉	六根村	塭豐段	TF0536	2207-2	暫未編定	暫未編定
768	屏東縣	佳冬鄉	六根村	佳興段	TF0802	693	暫未編定	暫未編定
769	屏東縣	佳冬鄉	賴家村	賴家段	TF0824	687	一般農業區	農牧用地
770	屏東縣	佳冬鄉	六根村	塭豐段	TF0536	2273	一般農業區	農牧用地
771	屏東縣	佳冬鄉	賴家村	賴家段	TF0824	841	一般農業區	農牧用地
772	屏東縣	佳冬鄉	六根村	塭豐段	TF0536	2231	暫未編定	暫未編定
773	屏東縣	佳冬鄉	六根村	塭豐段	TF0536	2359	一般農業區	農牧用地
774	屏東縣	佳冬鄉	賴家村	塭豐段	TF0536	2430	一般農業區	農牧用地
775	屏東縣	佳冬鄉	賴家村	賴家段	TF0824	174	一般農業區	交通用地
776	屏東縣	佳冬鄉	賴家村	賴家段	TF0824	882	一般農業區	養殖用地
777	屏東縣	佳冬鄉	賴家村	塭豐段	TF0536	2754	一般農業區	農牧用地
778	屏東縣	佳冬鄉	賴家村	賴家段	TF0824	794	一般農業區	農牧用地
779	屏東縣	佳冬鄉	賴家村	賴家段	TF0824	870	一般農業區	農牧用地
780	屏東縣	佳冬鄉	賴家村	賴家段	TF0824	795	一般農業區	農牧用地
781	屏東縣	佳冬鄉	賴家村	賴家段	TF0824	690	一般農業區	農牧用地
782	屏東縣	佳冬鄉	賴家村	賴家段	TF0824	810	一般農業區	農牧用地
783	屏東縣	佳冬鄉	賴家村	賴家段	TF0824	708	一般農業區	農牧用地
784	屏東縣	佳冬鄉	賴家村	塭豐段	TF0536	2632	一般農業區	農牧用地
785	屏東縣	佳冬鄉	賴家村	塭豐段	TF0536	2766	一般農業區	農牧用地
786	屏東縣	佳冬鄉	賴家村	賴家段	TF0824	691	一般農業區	農牧用地
787	屏東縣	佳冬鄉	六根村	佳興段	TF0802	751	暫未編定	暫未編定
788	屏東縣	佳冬鄉	六根村	佳興段	TF0802	948	暫未編定	暫未編定
789	屏東縣	佳冬鄉	賴家村	賴家段	TF0824	640	一般農業區	農牧用地
790	屏東縣	佳冬鄉	賴家村	塭豐段	TF0536	2446	一般農業區	水利用地
791	屏東縣	佳冬鄉	六根村	塭豐段	TF0536	2248	一般農業區	農牧用地
792	屏東縣	佳冬鄉	六根村	塭豐段	TF0536	2278	暫未編定	暫未編定
793	屏東縣	佳冬鄉	賴家村	塭豐段	TF0536	2662	一般農業區	農牧用地
794	屏東縣	佳冬鄉	賴家村	賴家段	TF0824	562	一般農業區	農牧用地
795	屏東縣	佳冬鄉	賴家村	塭豐段	TF0536	2720	一般農業區	農牧用地
796	屏東縣	佳冬鄉	賴家村	塭豐段	TF0536	2709	一般農業區	農牧用地
797	屏東縣	佳冬鄉	塭豐村	塭豐段	TF0536	2479	一般農業區	甲種建築用地
798	屏東縣	佳冬鄉	賴家村	賴家段	TF0824	834	一般農業區	農牧用地
799	屏東縣	佳冬鄉	六根村	佳興段	TF0802	650	暫未編定	暫未編定
800	屏東縣	佳冬鄉	賴家村	塭豐段	TF0536	2727	一般農業區	農牧用地
801	屏東縣	佳冬鄉	六根村	塭豐段	TF0536	2222	暫未編定	暫未編定
802	屏東縣	佳冬鄉	六根村	佳興段	TF0802	944	暫未編定	暫未編定
803	屏東縣	佳冬鄉	六根村	佳興段	TF0802	735	暫未編定	暫未編定
804	屏東縣	佳冬鄉	賴家村	賴家段	TF0824	836	一般農業區	農牧用地

805	屏東縣	佳冬鄉	塭豐村	塭豐段	TF0536	2476-1	一般農業區	農牧用地
806	屏東縣	佳冬鄉	賴家村	賴家段	TF0824	807	一般農業區	農牧用地
807	屏東縣	佳冬鄉	賴家村	賴家段	TF0824	655	一般農業區	農牧用地
808	屏東縣	佳冬鄉	賴家村	塭豐段	TF0536	2432	一般農業區	農牧用地
809	屏東縣	佳冬鄉	六根村	佳興段	TF0802	737	暫未編定	暫未編定
810	屏東縣	佳冬鄉	六根村	塭豐段	TF0536	2315-1	一般農業區	水利用地
811	屏東縣	佳冬鄉	賴家村	塭豐段	TF0536	2379	一般農業區	農牧用地
812	屏東縣	佳冬鄉	塭豐村	塭豐段	TF0536	2450	一般農業區	水利用地
813	屏東縣	佳冬鄉	賴家村	賴家段	TF0824	684	一般農業區	農牧用地
814	屏東縣	佳冬鄉	六根村	塭豐段	TF0536	2257	一般農業區	農牧用地
815	屏東縣	佳冬鄉	六根村	佳興段	TF0802	838	暫未編定	暫未編定
816	屏東縣	佳冬鄉	賴家村	塭豐段	TF0536	2710	一般農業區	農牧用地
817	屏東縣	佳冬鄉	賴家村	賴家段	TF0824	620	一般農業區	農牧用地
818	屏東縣	佳冬鄉	賴家村	賴家段	TF0824	157	一般農業區	水利用地
819	屏東縣	佳冬鄉	賴家村	賴家段	TF0824	669	一般農業區	水利用地
820	屏東縣	佳冬鄉	塭豐村	塭豐段	TF0536	2465	一般農業區	農牧用地
821	屏東縣	佳冬鄉	賴家村	賴家段	TF0824	833	一般農業區	農牧用地

內政部營建署
Construction and Planning Agency
Ministry of the Interior

申請屏東縣佳冬鄉賴家段841地號等821筆土地（面積：181.706公頃）

（案號：1091131821）

附表3 申請查詢結果綜理表

本案為中華民國航空測量及遙感探測學會109年12月23日航測會字第1099051495號函查詢結果。

依據環境敏感地區單一窗口查詢申請作業要點第6點規定，本案查詢結果通知書有效期間為1年（民國110年12月23日止）。

有無位於環境敏感地區	第1級	第2級
有	1項	4項
無	27項	30項
查詢項目合計	28項	34項

一、第1級環境敏感地區

環境敏感地區項目		有無位於環境敏感地區	複查確認機關	備註
1	是否位屬特定水土保持區？	有□ 無■		免查範圍或非屬應查範圍
2	是否位屬河川區域？	有□ 無■	屏東縣政府水利處	屏東縣政府水利處： 經查屏東縣佳冬鄉佳興段649地號等127筆土地(如申請案基本資料)，均非位於依水利法劃設公告縣管河川區域範圍內。 經查屏東縣佳冬鄉賴家段114地號等360筆土地(如申請案基本資料)，均非位於依水利法劃設公告縣管河川區域範圍內。 經查屏東縣佳冬鄉塭豐段2198地號等334筆土地(如申請案基本資料)，均非位於依水利法劃設公告縣管河川區域範圍內。
3	是否位屬洪氾區一級管制區及洪水平原一級管制區？	有□ 無■		免查範圍或非屬應查範圍
4	是否位屬區域排水設施範圍？	有■ 無□	屏東縣政府水利處	屏東縣政府水利處： 經查屏東縣佳冬鄉佳興段649地號等127筆土地(如申請案基本資料)，除佳冬鄉海鷗段12、416、417、421地號、及佳冬鄉佳興段668、683、685、687、719、720、722、726、755、756、758、813、836地號，其餘均非位於公告縣管區域排水設施範圍內。 經查屏東縣佳冬鄉賴家段114地號等360筆土地(如申請案基本資料)，除佳冬鄉賴家段314、353、359、557、594、597、616、682、683、689、703、716、720、726、785、786、786-1、789、792、793、797、798、799、828、829、830、833、898地號位於區域排水設施範圍，其餘均非位於公告縣管區域排水設施範圍內。

內政部營建署 Construction and Planning Agency Ministry of the Interior

				經查屏東縣佳冬鄉塭豐段2198地號等334筆土地(如申請案基本資料)，除佳冬鄉塭豐段2401、2402、2442、2443、2444、2447、2448、2450、2452、2457、2458地號位於區域排水範圍內，其餘均非位於公告縣管區域排水範圍內。
5	是否位屬活動斷層兩側一定範圍？	有□ 無■		免查範圍或非屬應查範圍
6	是否位屬國家公園區內之特別景觀區、生態保護區？	有□ 無■		免查範圍或非屬應查範圍
7	是否位屬自然保留區？	有□ 無■		免查範圍或非屬應查範圍
8	是否位屬野生動物保護區？	有□ 無■		免查範圍或非屬應查範圍
9	是否位屬野生動物重要棲息環境？	有□ 無■		免查範圍或非屬應查範圍
10	是否位屬自然保護區？	有□ 無■		免查範圍或非屬應查範圍
11	是否位屬一級海岸保護區？	有□ 無■		免查範圍或非屬應查範圍
12	是否位屬國際級重要濕地或國家級重要濕地核心保育區、生態復育區？	有□ 無■		免查範圍或非屬應查範圍
13	是否位屬古蹟保存區？	有□ 無■	屏東縣文化資產保護所	屏東縣文化資產保護所： 經查該地號未直接位於古蹟保存區上，但該地號500公尺敏感區範圍內有國定古蹟「茄冬西隘門」、「佳冬蕭宅」，請依據《文化資產保存法》第34條之規定辦理。
14	是否位屬考古遺址？	有□ 無■	屏東縣文化資產保護所	
15	是否位屬重要聚落建築群？	有□ 無■		免查範圍或非屬應查範圍
16	是否位屬重要文化景觀？	有□ 無■		免查範圍或非屬應查範圍
17	是否位屬重要史蹟？	有□ 無■		免查範圍或非屬應查範圍
18	是否位屬水下文化資產？	有□ 無■		依據文化部現有資料，所詢計畫場址尚未進行水下文化資產相關調查，後續如涉及水域開發行為(含興建工程)，直接或間接涉及海床或陸域水體下之水底或底土之活動，請依《水下文化資產保存法》第9條、第10條、第13條規定辦理。
19	是否位屬國家公園內之史蹟保存區？	有□ 無■		免查範圍或非屬應查範圍
20	是否位屬飲用水水源水質保護區或飲用水取水口一定距離內之地區？	有□ 無■		免查範圍或非屬應查範圍
21	是否位屬水庫集水區（供家用或供公共給水）？	有□ 無■		免查範圍或非屬應查範圍
22	是否位屬水庫蓄水範圍？	有□ 無■		免查範圍或非屬應查範圍
23	23-1.是否位屬森林（國有林事業區、保安林等森林地區）？	有□ 無■	行政院農業委員會林務局	
23	23-2.是否位屬森林（區域計畫劃定之森林區）？	有□ 無■		1、依地政司地籍資料判定。 2、本項查詢應以申請開發計畫當時土地使用分區為準。
23	23-3.是否位屬森林（大專院校實驗林地及林業試驗林地等森林地區）？	有□ 無■		免查範圍或非屬應查範圍
24	是否位屬溫泉露頭及其一定	有□ 無■		免查範圍或非屬應查範圍

	範圍？			
25	是否位屬水產動植物繁殖保育區？	有□ 無■		免查範圍或非屬應查範圍
26	是否位屬優良農地？	有□ 無■		免查範圍或非屬應查範圍

內政部營建署
Construction and Planning Agency
Ministry of the Interior

申請屏東縣佳冬鄉賴家段841地號等821筆土地（面積：181.706公頃）

（案號：1091131821）

二、第2級環境敏感地區

環境敏感地區項目		有無位於環境敏感地區	複查確認機關	備註
1	是否位屬地質敏感地區（活動斷層、山崩與地滑、土石流）？	有□ 無■		免查範圍或非屬應查範圍
2	是否位屬洪氾區二級管制區及洪水平原二級管制區？	有□ 無■		免查範圍或非屬應查範圍
3	是否位屬嚴重地層下陷地區？	有□ 無■	經濟部水利署	經濟部水利署： 1.查經濟部已於106年8月30日公告廢止嚴重地層下陷地區。 2.本案所查屏東縣佳冬鄉全區域原位於經濟部已公告之嚴重地層下陷區。 1.查經濟部已於106年8月30日公告廢止嚴重地層下陷地區。 2.本案所查屏東縣枋寮鄉及佳冬鄉全區域原位於經濟部已公告之嚴重地層下陷區。
4	是否位屬海堤區域？	有□ 無■	經濟部水利署	經濟部水利署： 本案經查非位於一般性海堤區域範圍內。
5	是否位屬淹水潛勢？	有■ 無□		（一）淹水潛勢圖係依「災害防救法」及「水災潛勢資料公開辦法」規定產製之淹水潛勢圖，經審議後由經濟部函送直轄市、縣（市）政府公開並接受人民申請提供；公開之淹水潛勢圖僅供防救災使用，相關土地管制或土地利用限制及其他相關措施，應依各目的事業主管機關相關法令規定辦理。 （二）本項查詢係經行政院環保署、內政部地政司及營建署等查詢需求主管機關達成共識，以第三代圖資「連續24小時降水500毫米」之定量降水情境作為查詢依據，若申請人對查詢結果有疑義，請洽水利主管機關。
6	是否位屬山坡地？	有□ 無■	屏東縣政府水利處	
7	是否位屬土石流潛勢溪流地區？	有□ 無■		免查範圍或非屬應查範圍
8	是否位屬前依「莫拉克颱風災後重建特別條例」劃定公告之「特定區域」，尚未公告廢止之範圍？	有□ 無■		免查範圍或非屬應查範圍
9	是否位屬二級海岸保護區？	有□ 無■		免查範圍或非屬應查範圍
10	是否位屬海域區？	有□ 無■	屏東縣政府地政處	
11	是否位屬國家級重要濕地核心保育區、生態復育區以外分區以及地方級重要濕地核心保育區、生態復育區？	有□ 無■		免查範圍或非屬應查範圍
12	是否位屬歷史建築？	有□ 無■	屏東縣文化資產保護所	
13	是否位屬聚落建築群？	有□ 無■		免查範圍或非屬應查範圍
14	是否位屬文化景觀？	有□ 無■		免查範圍或非屬應查範圍

內政部營建署 Construction and Planning Agency Ministry of the Interior

15	是否位屬紀念建築？	有□ 無■		免查範圍或非屬應查範圍
16	是否位屬史蹟？	有□ 無■		免查範圍或非屬應查範圍
17	是否位屬地質敏感區（地質遺跡）？	有□ 無■		免查範圍或非屬應查範圍
18	是否位屬國家公園內之一般管制區及遊憩區？	有□ 無■		免查範圍或非屬應查範圍
19	是否位屬水庫集水區（非供家用或非供公共給水）？	有□ 無■		免查範圍或非屬應查範圍
20	是否位屬自來水水質水量保護區？	有□ 無■		免查範圍或非屬應查範圍
21	是否位屬優良農地以外之農業用地？	有■ 無□	屏東縣政府農業處	屏東縣政府農業處： 一般農業區農牧用地屬於優良農地以外之農業用地
22	是否位屬礦區（場）、礦業保留區、地下礦坑分布地區？	有□ 無■		免查範圍或非屬應查範圍
23	是否位屬地質敏感區（地下水補注）？	有□ 無■		免查範圍或非屬應查範圍
24	是否位屬人工魚礁區及保護礁區？	有□ 無■		免查範圍或非屬應查範圍
25	是否位屬氣象法之禁止或限制建築地區？	有□ 無■		免查範圍或非屬應查範圍
26	是否位屬電信法之禁止或限制建築地區？	有□ 無■		免查範圍或非屬應查範圍
27	是否位屬民用航空法之禁止或限制建築地區或高度管制範圍？	有□ 無■		申請建物高度未達地表60公尺者
28	是否位屬航空噪音防制區？	有□ 無■		免查範圍或非屬應查範圍
29	是否位屬核子反應器設施周圍之禁制區及低密度人口區？	有□ 無■		免查範圍或非屬應查範圍
30	是否位屬公路兩側禁建限建地區？	有■ 無□	交通部高速公路局、交通部公路總局第三區養護工程處楓港工務段、交通部公路總局第三區養護工程處潮州工務段、交通部公路總局	交通部公路總局第三區養護工程處楓港工務段： 一、經查本案土地坐落台17線 267K＋900～268K＋200右側，都市道路用地計畫寬度30公尺。二、依內政部暨交通部修正『公路兩側公私有建築物廣告物禁建限建辦法』，除高速公路及計畫道路用地外，並無明定禁、限建範圍，公路總局辦理省道道路規劃時並未對路權以外土地採禁、限建措施，日後公路兩側土地倘若有發現影響路基、行車安全及景觀情事者，將依該辦法循行政程序陳報劃為禁限建範圍。 交通部公路總局第三區養護工程處潮州工務段： 一、經查本案土地坐落台17線 267K＋900～268K＋200右側，都市道路用地計畫寬度30公尺。二、依內政部暨交通部修正『公路兩側公私有建築物廣告物禁建限建辦法』，除高速公路及計畫道路用地外，並無明定禁、限建範圍，公路總局辦理省道道路規劃時並未對路權以外土地採禁、限建措施，日後公路兩側土地倘若有發現影響路基、行車安全及景觀情事

內政部營建
Construction and Planning
Ministry of the Inter

				者，將依該辦法循行政程序陳報劃為禁限建範圍。 一、經查本案土地坐落台17線269K＋300右側，都市道路用地計畫寬度30公尺。二、依內政部暨交通部修正『公路兩側公私有建築物廣告物禁建限建辦法』，除高速公路及計畫道路用地外，並無明定禁、限建範圍，公路總局辦理省道道路規劃時並未對路權以外土地採禁、限建措施，日後公路兩側土地倘若有發現影響路基、行車安全及景觀情事者，將依該辦法循行政程序陳報劃為禁限建範圍。 註： 位屬省道兩側禁建限建地區。
31	是否位屬大眾捷運系統兩側禁建限建地區？	有□ 無■		免查範圍或非屬應查範圍
32	是否位屬鐵路兩側限建地區？	有□ 無■	交通部鐵道局、交通部臺灣鐵路管理局高雄工務段	交通部臺灣鐵路管理局高雄工務段： 一.請依鐵路法第59條規定辦理，如下： 1.距鐵路軌道中心五公尺以內，不得在地面上裝設金屬管線、金屬結構物或建造建築物。但係屬原有或與行車有關，經施予適當之防護措施者，不在此限。 2.距鐵路軌道中心五公尺以外、四十公尺以內之明線或未含金屬遮蔽之通信線路，與鐵路平行之長度超過一公里以上者，應對電力干擾採取適當之防護措施。 3.沿鐵路敷設之油管、氣管線路，應儘量避免與鐵路平行；如無法避免，應採取適當之防護措施。 4.臨近鐵路之公路高於鐵路之地段，應由該公路之主管機關，在其臨近鐵路之一邊設置護欄。 5.跨越電化鐵路之人行天橋及公路橋樑，應設安全防護裝置。 6.前項防護辦法，由交通部定之。 二.依鐵路法第61-5條規定訂定之「鐵路兩側禁限建辦法」於民國105年1月11日發布，本局尚未依據該辦法第3條、第4條規定劃定禁建或限建範圍。
33	是否位屬海岸管制區、山地管制區、重要軍事設施管制區之禁建、限建地區？	有■ 無□	國防部、陸軍第八軍團指揮部	陸軍第八軍團指揮部： 一、依據貴學會民國109年11月6日航測會字第1099047009號函及空軍第六混合聯隊民國109年12月9日空六聯作字第1090009043號函辦理。 二、經查案址「屏東縣佳冬鄉佳興段649地號」等127筆土地，涉及空軍第六混合聯隊管制區(佳冬炸射靶場)限建區範圍，可建絕對高度約90公尺。 三、案內有關查詢土地資料由貴學會提供，本部依國防部部頒「海岸山地及重要軍

內政部營建署
Construction and Planning Agency
Ministry of the Interior

				事設施管制區與禁建限建範圍劃定公告及管制作業規定」實施審查，如有疑慮可逕洽縣（市）政府協助釐清，俾利禁、限建審查作業。 一、依據貴學會民國109年11月6日航測會字第1099047011號函及空軍第六混合聯隊民國109年12月9日空六聯作字第1090009050號函辦理。 二、經查案址「屏東縣佳冬鄉賴家段114地號」等360筆土地，涉及空軍第六混合聯隊管制區(佳冬炸射靶場)限建區範圍，可建絕對高度約90公尺。 三、案內有關查詢土地資料由貴學會提供，本部依國防部部頒「海岸山地及重要軍事設施管制區與禁建限建範圍劃定公告及管制作業規定」實施審查，如有疑慮可逕洽縣（市）政府協助釐清，俾利禁、限建審查作業。 一、依據貴學會民國109年11月6日航測會字第1099047010號函及空軍第六混合聯隊民國109年12月9日空六聯作字第1090009051號函辦理。 二、經查案址「屏東縣佳冬鄉塭豐段2198地號」等334筆土地，涉及空軍第六混合聯隊管制區(佳冬炸射靶場)限建區範圍，可建絕對高度約90公尺。 三、案內有關查詢土地資料由貴學會提供，本部依國防部部頒「海岸山地及重要軍事設施管制區與禁建限建範圍劃定公告及管制作業規定」實施審查，如有疑慮可逕洽縣（市）政府協助釐清，俾利禁、限建審查作業。 註： 位屬重要軍事設施管制區之禁建、限建地區。
34	是否位屬要塞堡壘地帶？	有□ 無■		本項查詢依據陸軍第四作戰區指揮部109年2月17日陸八軍作字第1090001980號函檢送應查範圍辦理。

內政部營建署
Construction and Planning Agency
Ministry of the Interior

環境敏感圖資：淹水潛勢，申請案件位置圖



圖例1

- 0.3m - 0.5m
- 0.5m - 1.0m
- 1.0m - 2.0m
- 2.0m - 3.0m
- > 3.0m

淹水潛勢

圖例2 申請範圍

內政部營建署
Construction and Planning Agency
Ministry of the Interior

製作日期 2020/12/23 下午 04:56:02 , v1.0

檔　　號：
保存年限：

中華民國航空測量及遙感探測學會　函

機關地址：臺北市11681文山區羅斯福路5段113號3樓
聯絡人：陳怡如
電話：(02)29311112#29
傳真：(02)29317225

臺北市中山區復興北路2號13樓

受文者：經濟部能源局

發文日期：中華民國 109 年 12 月 23 日
發文字號：航測會字第1099051521號
速別：
密等及解密條件或保密期限：普通
附件：

主旨：有關申請屏東縣佳冬鄉塭豐段2113地號等990筆土地（面積：222.504公頃）有無位於相關環境敏感地區1案，復請查照。

說明：

一、內政部營建署自103年起推動環境敏感地區單一窗口查詢服務機制，並於109年度委託本會辦理「環境敏感地區單一窗口查詢工作案」，由本會協助申請人進行60項環境敏感地區查詢服務相關作業。

二、依臺端109年11月13日申請書（案號：1091132488）。

三、旨揭申請案經各環境敏感地區查復機關確認後，查詢結果請至環境敏感地區查詢平臺進行下載。（下載網址：https://eland.cpami.gov.tw/seportal/?k=2PY2Y181TxH）。

四、依據環境敏感地區單一窗口查詢申請作業要點第6點規定，本案查詢結果通知書有效期間為1年，本案查詢結果通知書所載查詢結果有誤差或爭議時，或期間內環境敏感地區範圍有變更情形者，以各環境敏感地區主管機關查認結果為準。又因地籍圖與地形圖套繪容有誤差，須以各環境敏感地區圖資套疊查詢者，本案係依所附位置圖標示位置辨識，所附地籍資料及地籍圖係供參考，爰臺端如對個別查詢結果有疑義，建議可逕向該環境敏感地區主管機關確認。

正本：

經濟部能源局

理事長 曾義星

環境敏感地區單一窗口查詢專用平台印

申請屏東縣佳冬鄉塭豐段2113地號等990筆土地（面積：222.504公頃）

（案號：1091132488）

附表1 申請查詢範圍位置圖



圖例 申請範圍

內政部營建署
Construction and Planning Agency
Ministry of the Interior

製作日期 2020/12/23 下午 05:30:29 , v1.0

申請案件位置略圖

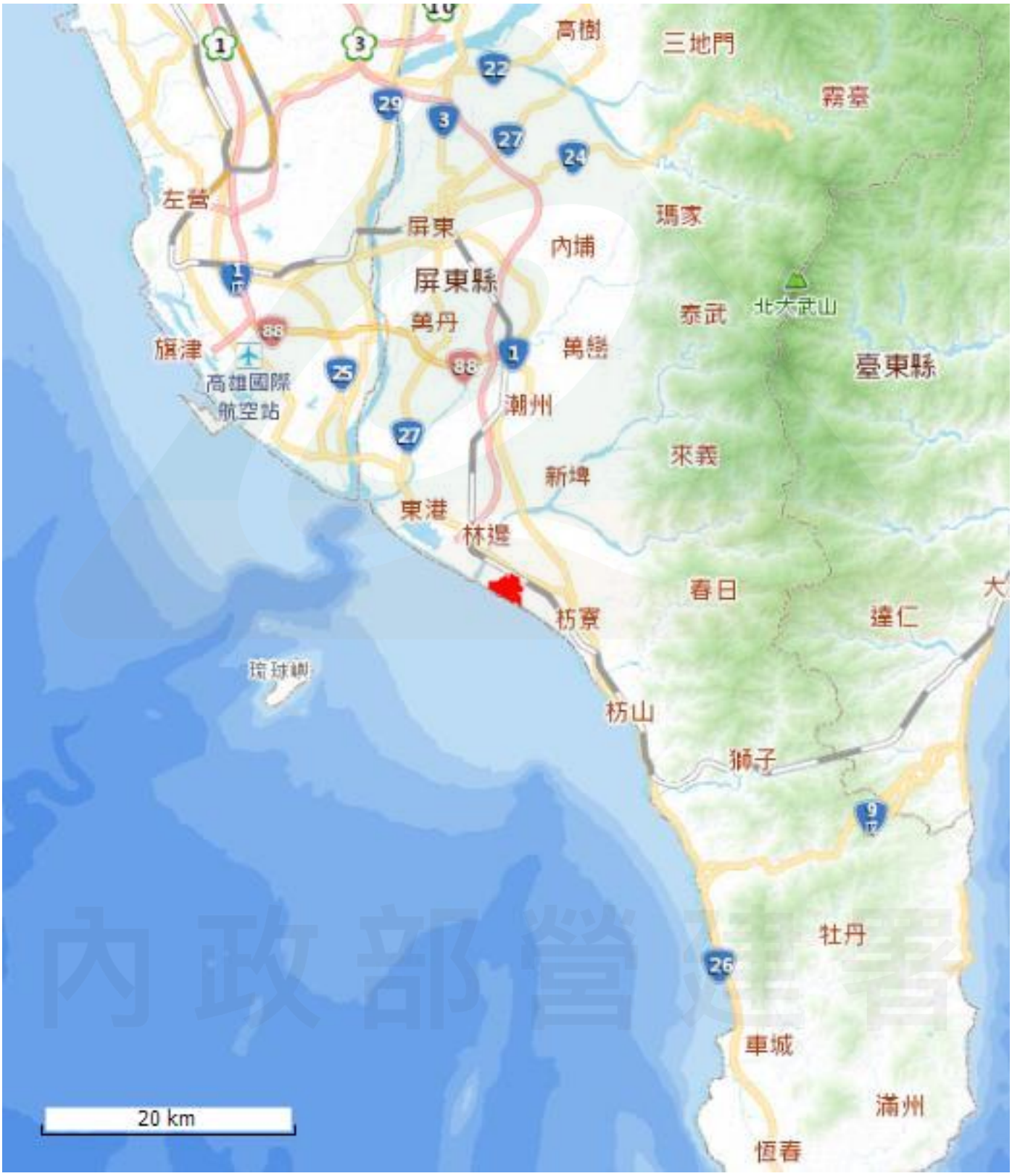

圖例　申請範圍

內政部營建署
Construction and Planning Agency
Ministry of the Interior

製作日期 2020/12/23 下午 05:30:29 , v1.0

申請屏東縣佳冬鄉塭豐段2113地號等990筆土地（面積：222.504公頃）

（案號：1091132488）

附表2 申請查詢地籍清冊

項次	縣市	鄉鎮市區	村里	段名	段碼	地號	使用分區	使用地類別
1	屏東縣	佳冬鄉	塭豐村	塭豐段	TF0536	2066	一般農業區	特定目的事業用地
2	屏東縣	佳冬鄉	塭豐村	塭豐段	TF0536	2063	一般農業區	特定目的事業用地
3	屏東縣	佳冬鄉	塭豐村	塭豐段	TF0536	2133	一般農業區	養殖用地
4	屏東縣	佳冬鄉	塭豐村	塭豐段	TF0536	1789	一般農業區	農牧用地
5	屏東縣	佳冬鄉	塭豐村	塭豐段	TF0536	2514	一般農業區	農牧用地
6	屏東縣	佳冬鄉	塭豐村	塭豐段	TF0536	2153	一般農業區	農牧用地
7	屏東縣	佳冬鄉	六根村	塭豐段	TF0536	1608	一般農業區	農牧用地
8	屏東縣	佳冬鄉	六根村	塭豐段	TF0536	1606	一般農業區	農牧用地
9	屏東縣	佳冬鄉	塭豐村	塭豐段	TF0536	2591-2	一般農業區	農牧用地
10	屏東縣	佳冬鄉	塭豐村	塭豐段	TF0536	2591-1	一般農業區	農牧用地
11	屏東縣	佳冬鄉	塭豐村	塭豐段	TF0536	2591	一般農業區	農牧用地
12	屏東縣	佳冬鄉	塭豐村	塭豐段	TF0536	2940-1	一般農業區	養殖用地
13	屏東縣	佳冬鄉	塭豐村	塭豐段	TF0536	2940	一般農業區	養殖用地
14	屏東縣	佳冬鄉	塭豐村	塭豐段	TF0536	2932-1	一般農業區	養殖用地
15	屏東縣	佳冬鄉	塭豐村	塭仔段	TF0865	1288	一般農業區	養殖用地
16	屏東縣	佳冬鄉	塭豐村	塭仔段	TF0865	1287	一般農業區	養殖用地
17	屏東縣	佳冬鄉	塭豐村	塭仔段	TF0865	1281-1	一般農業區	養殖用地
18	屏東縣	佳冬鄉	塭豐村	塭豐段	TF0536	2932-2	一般農業區	養殖用地
19	屏東縣	佳冬鄉	塭豐村	塭豐段	TF0536	2932	一般農業區	養殖用地
20	屏東縣	佳冬鄉	塭豐村	塭仔段	TF0865	1281	一般農業區	養殖用地
21	屏東縣	佳冬鄉	塭豐村	塭豐段	TF0536	2675	一般農業區	養殖用地
22	屏東縣	佳冬鄉	塭豐村	塭豐段	TF0536	2674	一般農業區	農牧用地
23	屏東縣	佳冬鄉	塭豐村	塭豐段	TF0536	2673	一般農業區	農牧用地
24	屏東縣	佳冬鄉	塭豐村	塭豐段	TF0536	2672	一般農業區	農牧用地
25	屏東縣	佳冬鄉	塭豐村	塭豐段	TF0536	2671	一般農業區	農牧用地
26	屏東縣	佳冬鄉	賴家村	塭豐段	TF0536	2817	一般農業區	養殖用地
27	屏東縣	佳冬鄉	賴家村	塭豐段	TF0536	2816	一般農業區	養殖用地
28	屏東縣	佳冬鄉	賴家村	塭豐段	TF0536	2815	一般農業區	養殖用地
29	屏東縣	佳冬鄉	賴家村	塭豐段	TF0536	2812	一般農業區	養殖用地
30	屏東縣	佳冬鄉	賴家村	塭豐段	TF0536	2811	一般農業區	養殖用地
31	屏東縣	佳冬鄉	賴家村	塭豐段	TF0536	2810	一般農業區	養殖用地
32	屏東縣	佳冬鄉	賴家村	塭豐段	TF0536	2809	一般農業區	養殖用地
33	屏東縣	佳冬鄉	賴家村	塭豐段	TF0536	2807	一般農業區	養殖用地
34	屏東縣	佳冬鄉	賴家村	塭豐段	TF0536	2806	一般農業區	養殖用地
35	屏東縣	佳冬鄉	賴家村	塭豐段	TF0536	2805	一般農業區	養殖用地
36	屏東縣	佳冬鄉	賴家村	塭豐段	TF0536	2804	一般農業區	養殖用地
37	屏東縣	佳冬鄉	賴家村	塭豐段	TF0536	2803	一般農業區	養殖用地
38	屏東縣	佳冬鄉	塭豐村	塭豐段	TF0536	2629	一般農業區	水利用地

39	屏東縣	佳冬鄉	賴家村	塭豐段	TF0536	2737	一般農業區	養殖用地
40	屏東縣	佳冬鄉	賴家村	塭豐段	TF0536	2736	一般農業區	農牧用地
41	屏東縣	佳冬鄉	塭豐村	塭豐段	TF0536	2684	一般農業區	養殖用地
42	屏東縣	佳冬鄉	塭豐村	塭豐段	TF0536	2683	一般農業區	養殖用地
43	屏東縣	佳冬鄉	塭豐村	塭豐段	TF0536	2682	一般農業區	養殖用地
44	屏東縣	佳冬鄉	塭豐村	塭豐段	TF0536	2681	一般農業區	養殖用地
45	屏東縣	佳冬鄉	塭豐村	塭豐段	TF0536	2680	一般農業區	養殖用地
46	屏東縣	佳冬鄉	塭豐村	塭豐段	TF0536	2679	一般農業區	養殖用地
47	屏東縣	佳冬鄉	塭豐村	塭豐段	TF0536	2678	一般農業區	養殖用地
48	屏東縣	佳冬鄉	塭豐村	塭豐段	TF0536	2677	一般農業區	養殖用地
49	屏東縣	佳冬鄉	塭豐村	塭豐段	TF0536	2676	一般農業區	養殖用地
50	屏東縣	佳冬鄉	塭豐村	塭豐段	TF0536	2670	一般農業區	農牧用地
51	屏東縣	佳冬鄉	塭豐村	塭豐段	TF0536	2669	一般農業區	農牧用地
52	屏東縣	佳冬鄉	塭豐村	塭豐段	TF0536	2668	一般農業區	農牧用地
53	屏東縣	佳冬鄉	塭豐村	塭豐段	TF0536	2667	一般農業區	農牧用地
54	屏東縣	佳冬鄉	塭豐村	塭豐段	TF0536	2735	一般農業區	養殖用地
55	屏東縣	佳冬鄉	塭豐村	塭豐段	TF0536	2734	一般農業區	農牧用地
56	屏東縣	佳冬鄉	塭豐村	塭豐段	TF0536	2733	一般農業區	農牧用地
57	屏東縣	佳冬鄉	塭豐村	塭豐段	TF0536	2538	一般農業區	交通用地
58	屏東縣	佳冬鄉	塭豐村	塭豐段	TF0536	2536	一般農業區	農牧用地
59	屏東縣	佳冬鄉	塭豐村	塭豐段	TF0536	2535	一般農業區	農牧用地
60	屏東縣	佳冬鄉	塭豐村	塭豐段	TF0536	2534	一般農業區	農牧用地
61	屏東縣	佳冬鄉	塭豐村	塭豐段	TF0536	2533	一般農業區	農牧用地
62	屏東縣	佳冬鄉	塭豐村	塭豐段	TF0536	2628-1	一般農業區	養殖用地
63	屏東縣	佳冬鄉	塭豐村	塭豐段	TF0536	2628	一般農業區	養殖用地
64	屏東縣	佳冬鄉	塭豐村	塭豐段	TF0536	2627	一般農業區	養殖用地
65	屏東縣	佳冬鄉	塭豐村	塭豐段	TF0536	2625	一般農業區	養殖用地
66	屏東縣	佳冬鄉	塭豐村	塭豐段	TF0536	2624	一般農業區	養殖用地
67	屏東縣	佳冬鄉	賴家村	塭豐段	TF0536	2744	一般農業區	養殖用地
68	屏東縣	佳冬鄉	賴家村	塭豐段	TF0536	2743	一般農業區	養殖用地
69	屏東縣	佳冬鄉	賴家村	塭豐段	TF0536	2742	一般農業區	養殖用地
70	屏東縣	佳冬鄉	賴家村	塭豐段	TF0536	2741	一般農業區	養殖用地
71	屏東縣	佳冬鄉	賴家村	塭豐段	TF0536	2740	一般農業區	養殖用地
72	屏東縣	佳冬鄉	賴家村	塭豐段	TF0536	2739	一般農業區	養殖用地
73	屏東縣	佳冬鄉	賴家村	塭豐段	TF0536	2818	一般農業區	養殖用地
74	屏東縣	佳冬鄉	塭豐村	塭豐段	TF0536	2184	一般農業區	養殖用地
75	屏東縣	佳冬鄉	塭豐村	塭豐段	TF0536	2183	一般農業區	養殖用地
76	屏東縣	佳冬鄉	塭豐村	塭豐段	TF0536	2182	一般農業區	養殖用地
77	屏東縣	佳冬鄉	塭豐村	塭豐段	TF0536	2181	一般農業區	養殖用地
78	屏東縣	佳冬鄉	塭豐村	塭豐段	TF0536	1527	一般農業區	農牧用地
79	屏東縣	佳冬鄉	塭豐村	塭豐段	TF0536	1673	一般農業區	農牧用地
80	屏東縣	佳冬鄉	塭豐村	塭豐段	TF0536	1672	一般農業區	農牧用地
81	屏東縣	佳冬鄉	塭豐村	塭豐段	TF0536	1996	一般農業區	養殖用地
82	屏東縣	佳冬鄉	塭豐村	塭豐段	TF0536	1995	一般農業區	養殖用地
83	屏東縣	佳冬鄉	塭豐村	塭豐段	TF0536	1994	一般農業區	水利用地

84	屏東縣	佳冬鄉	塭豐村	塭豐段	TF0536	1993	一般農業區	養殖用地
85	屏東縣	佳冬鄉	塭豐村	塭豐段	TF0536	1992	一般農業區	農牧用地
86	屏東縣	佳冬鄉	塭豐村	塭豐段	TF0536	1991	一般農業區	農牧用地
87	屏東縣	佳冬鄉	塭豐村	塭豐段	TF0536	1990	一般農業區	農牧用地
88	屏東縣	佳冬鄉	塭豐村	塭豐段	TF0536	1989	一般農業區	農牧用地
89	屏東縣	佳冬鄉	塭豐村	塭豐段	TF0536	1988	一般農業區	農牧用地
90	屏東縣	佳冬鄉	六根村	塭豐段	TF0536	1698	一般農業區	農牧用地
91	屏東縣	佳冬鄉	六根村	塭豐段	TF0536	1697	一般農業區	農牧用地
92	屏東縣	佳冬鄉	六根村	塭豐段	TF0536	1696	一般農業區	農牧用地
93	屏東縣	佳冬鄉	六根村	塭豐段	TF0536	1599	一般農業區	農牧用地
94	屏東縣	佳冬鄉	六根村	塭豐段	TF0536	1598	一般農業區	農牧用地
95	屏東縣	佳冬鄉	六根村	塭豐段	TF0536	1597-1	暫未編定	暫未編定
96	屏東縣	佳冬鄉	六根村	塭豐段	TF0536	1597	一般農業區	農牧用地
97	屏東縣	佳冬鄉	六根村	塭豐段	TF0536	1596-1	暫未編定	暫未編定
98	屏東縣	佳冬鄉	六根村	塭豐段	TF0536	1596	一般農業區	農牧用地
99	屏東縣	佳冬鄉	塭豐村	塭豐段	TF0536	2014	一般農業區	養殖用地
100	屏東縣	佳冬鄉	塭豐村	塭豐段	TF0536	2013	一般農業區	養殖用地
101	屏東縣	佳冬鄉	塭豐村	塭豐段	TF0536	2012	一般農業區	養殖用地
102	屏東縣	佳冬鄉	塭豐村	塭豐段	TF0536	2011	一般農業區	養殖用地
103	屏東縣	佳冬鄉	塭豐村	塭豐段	TF0536	2010	一般農業區	養殖用地
104	屏東縣	佳冬鄉	塭豐村	塭豐段	TF0536	2009	一般農業區	養殖用地
105	屏東縣	佳冬鄉	塭豐村	塭豐段	TF0536	2008	一般農業區	養殖用地
106	屏東縣	佳冬鄉	塭豐村	塭豐段	TF0536	2007	一般農業區	養殖用地
107	屏東縣	佳冬鄉	塭豐村	塭豐段	TF0536	2006	一般農業區	養殖用地
108	屏東縣	佳冬鄉	塭豐村	塭豐段	TF0536	2005	一般農業區	養殖用地
109	屏東縣	佳冬鄉	塭豐村	塭豐段	TF0536	2004	一般農業區	養殖用地
110	屏東縣	佳冬鄉	塭豐村	塭豐段	TF0536	2003	一般農業區	養殖用地
111	屏東縣	佳冬鄉	塭豐村	塭豐段	TF0536	2002	一般農業區	養殖用地
112	屏東縣	佳冬鄉	塭豐村	塭豐段	TF0536	2168	一般農業區	農牧用地
113	屏東縣	佳冬鄉	六根村	塭豐段	TF0536	1604	一般農業區	農牧用地
114	屏東縣	佳冬鄉	六根村	塭豐段	TF0536	1603	一般農業區	農牧用地
115	屏東縣	佳冬鄉	六根村	塭豐段	TF0536	1602	一般農業區	農牧用地
116	屏東縣	佳冬鄉	六根村	塭豐段	TF0536	1601	一般農業區	農牧用地
117	屏東縣	佳冬鄉	六根村	塭豐段	TF0536	1600	一般農業區	農牧用地
118	屏東縣	佳冬鄉	六根村	塭豐段	TF0536	1637	暫未編定	暫未編定
119	屏東縣	佳冬鄉	六根村	塭豐段	TF0536	1636	暫未編定	暫未編定
120	屏東縣	佳冬鄉	六根村	塭豐段	TF0536	1634	暫未編定	暫未編定
121	屏東縣	佳冬鄉	塭豐村	塭豐段	TF0536	1633	一般農業區	水利用地
122	屏東縣	佳冬鄉	塭豐村	塭豐段	TF0536	1632	一般農業區	農牧用地
123	屏東縣	佳冬鄉	塭豐村	塭豐段	TF0536	1879	一般農業區	養殖用地
124	屏東縣	佳冬鄉	塭豐村	塭豐段	TF0536	1878	一般農業區	養殖用地
125	屏東縣	佳冬鄉	塭豐村	塭豐段	TF0536	1877	一般農業區	養殖用地
126	屏東縣	佳冬鄉	塭豐村	塭豐段	TF0536	1876	一般農業區	養殖用地
127	屏東縣	佳冬鄉	塭豐村	塭豐段	TF0536	1875	一般農業區	養殖用地
128	屏東縣	佳冬鄉	塭豐村	塭豐段	TF0536	1874	一般農業區	養殖用地

129	屏東縣	佳冬鄉	塭豐村	塭豐段	TF0536	1873	一般農業區	養殖用地
130	屏東縣	佳冬鄉	塭豐村	塭豐段	TF0536	1872	一般農業區	養殖用地
131	屏東縣	佳冬鄉	塭豐村	塭豐段	TF0536	1871	一般農業區	養殖用地
132	屏東縣	佳冬鄉	塭豐村	塭豐段	TF0536	1870	一般農業區	養殖用地
133	屏東縣	佳冬鄉	塭豐村	塭豐段	TF0536	1869	一般農業區	養殖用地
134	屏東縣	佳冬鄉	塭豐村	塭豐段	TF0536	1868	一般農業區	養殖用地
135	屏東縣	佳冬鄉	塭豐村	塭豐段	TF0536	1867	一般農業區	養殖用地
136	屏東縣	佳冬鄉	塭豐村	塭豐段	TF0536	1866	一般農業區	水利用地
137	屏東縣	佳冬鄉	塭豐村	塭豐段	TF0536	1752	一般農業區	農牧用地
138	屏東縣	佳冬鄉	塭豐村	塭豐段	TF0536	3030-3	鄉村區	交通用地
139	屏東縣	佳冬鄉	塭豐村	塭豐段	TF0536	2945	一般農業區	農牧用地
140	屏東縣	佳冬鄉	塭豐村	塭豐段	TF0536	2699	一般農業區	水利用地
141	屏東縣	佳冬鄉	塭豐村	塭豐段	TF0536	2698	一般農業區	水利用地
142	屏東縣	佳冬鄉	塭豐村	塭豐段	TF0536	2697	一般農業區	養殖用地
143	屏東縣	佳冬鄉	塭豐村	塭豐段	TF0536	2696	一般農業區	養殖用地
144	屏東縣	佳冬鄉	塭豐村	塭豐段	TF0536	2695	一般農業區	養殖用地
145	屏東縣	佳冬鄉	塭豐村	塭豐段	TF0536	2694	一般農業區	養殖用地
146	屏東縣	佳冬鄉	塭豐村	塭豐段	TF0536	1674	一般農業區	農牧用地
147	屏東縣	佳冬鄉	六根村	塭豐段	TF0536	1734	一般農業區	水利用地
148	屏東縣	佳冬鄉	塭豐村	塭豐段	TF0536	1733	一般農業區	水利用地
149	屏東縣	佳冬鄉	塭豐村	塭豐段	TF0536	1921	一般農業區	養殖用地
150	屏東縣	佳冬鄉	塭豐村	塭豐段	TF0536	1920	一般農業區	養殖用地
151	屏東縣	佳冬鄉	塭豐村	塭豐段	TF0536	1583-1	一般農業區	交通用地
152	屏東縣	佳冬鄉	六根村	塭豐段	TF0536	1645	暫未編定	暫未編定
153	屏東縣	佳冬鄉	六根村	塭豐段	TF0536	1644	暫未編定	暫未編定
154	屏東縣	佳冬鄉	塭豐村	塭豐段	TF0536	1761	一般農業區	農牧用地
155	屏東縣	佳冬鄉	塭豐村	塭豐段	TF0536	1760	一般農業區	農牧用地
156	屏東縣	佳冬鄉	塭豐村	塭豐段	TF0536	1759	一般農業區	農牧用地
157	屏東縣	佳冬鄉	塭豐村	塭豐段	TF0536	1758	一般農業區	農牧用地
158	屏東縣	佳冬鄉	塭豐村	塭豐段	TF0536	1757	一般農業區	農牧用地
159	屏東縣	佳冬鄉	塭豐村	塭豐段	TF0536	1756	一般農業區	農牧用地
160	屏東縣	佳冬鄉	塭豐村	塭豐段	TF0536	1755	一般農業區	農牧用地
161	屏東縣	佳冬鄉	塭豐村	塭豐段	TF0536	1754	一般農業區	農牧用地
162	屏東縣	佳冬鄉	塭豐村	塭豐段	TF0536	1753	一般農業區	農牧用地
163	屏東縣	佳冬鄉	塭豐村	塭豐段	TF0536	1919	一般農業區	養殖用地
164	屏東縣	佳冬鄉	塭豐村	塭豐段	TF0536	1918	一般農業區	養殖用地
165	屏東縣	佳冬鄉	塭豐村	塭豐段	TF0536	1917	一般農業區	養殖用地
166	屏東縣	佳冬鄉	塭豐村	塭豐段	TF0536	1916	一般農業區	養殖用地
167	屏東縣	佳冬鄉	塭豐村	塭豐段	TF0536	1915	一般農業區	養殖用地
168	屏東縣	佳冬鄉	塭豐村	塭豐段	TF0536	1914	一般農業區	養殖用地
169	屏東縣	佳冬鄉	塭豐村	塭豐段	TF0536	1913	一般農業區	養殖用地
170	屏東縣	佳冬鄉	塭豐村	塭豐段	TF0536	1912	一般農業區	養殖用地
171	屏東縣	佳冬鄉	塭豐村	塭豐段	TF0536	1911	一般農業區	養殖用地
172	屏東縣	佳冬鄉	塭豐村	塭豐段	TF0536	1910	一般農業區	養殖用地
173	屏東縣	佳冬鄉	塭豐村	塭豐段	TF0536	1909	一般農業區	養殖用地

174	屏東縣	佳冬鄉	塭豐村	塭豐段	TF0536	1908	一般農業區	養殖用地
175	屏東縣	佳冬鄉	塭豐村	塭豐段	TF0536	1907	一般農業區	養殖用地
176	屏東縣	佳冬鄉	塭豐村	塭豐段	TF0536	1906	一般農業區	養殖用地
177	屏東縣	佳冬鄉	塭豐村	塭豐段	TF0536	1905	一般農業區	養殖用地
178	屏東縣	佳冬鄉	塭豐村	塭豐段	TF0536	1904	一般農業區	養殖用地
179	屏東縣	佳冬鄉	塭豐村	塭豐段	TF0536	2690	一般農業區	養殖用地
180	屏東縣	佳冬鄉	塭豐村	塭豐段	TF0536	2689	一般農業區	養殖用地
181	屏東縣	佳冬鄉	塭豐村	塭豐段	TF0536	2688	一般農業區	養殖用地
182	屏東縣	佳冬鄉	塭豐村	塭豐段	TF0536	2687	一般農業區	養殖用地
183	屏東縣	佳冬鄉	塭豐村	塭豐段	TF0536	2686	一般農業區	養殖用地
184	屏東縣	佳冬鄉	塭豐村	塭豐段	TF0536	2685	一般農業區	養殖用地
185	屏東縣	佳冬鄉	塭豐村	塭豐段	TF0536	2511	一般農業區	農牧用地
186	屏東縣	佳冬鄉	塭豐村	塭豐段	TF0536	2510	一般農業區	農牧用地
187	屏東縣	佳冬鄉	塭豐村	塭豐段	TF0536	2509	一般農業區	農牧用地
188	屏東縣	佳冬鄉	塭豐村	塭豐段	TF0536	2508	一般農業區	農牧用地
189	屏東縣	佳冬鄉	塭豐村	塭豐段	TF0536	2507	一般農業區	農牧用地
190	屏東縣	佳冬鄉	塭豐村	塭豐段	TF0536	2506	一般農業區	甲種建築用地
191	屏東縣	佳冬鄉	塭豐村	塭豐段	TF0536	2505	一般農業區	甲種建築用地
192	屏東縣	佳冬鄉	塭豐村	塭豐段	TF0536	2504	一般農業區	農牧用地
193	屏東縣	佳冬鄉	塭豐村	塭豐段	TF0536	2503	一般農業區	農牧用地
194	屏東縣	佳冬鄉	塭豐村	塭豐段	TF0536	2501	一般農業區	農牧用地
195	屏東縣	佳冬鄉	塭豐村	塭豐段	TF0536	2700	一般農業區	水利用地
196	屏東縣	佳冬鄉	塭豐村	塭豐段	TF0536	2623	一般農業區	養殖用地
197	屏東縣	佳冬鄉	塭豐村	塭豐段	TF0536	2621	一般農業區	養殖用地
198	屏東縣	佳冬鄉	六根村	塭豐段	TF0536	1695	一般農業區	農牧用地
199	屏東縣	佳冬鄉	六根村	塭豐段	TF0536	1694	一般農業區	農牧用地
200	屏東縣	佳冬鄉	六根村	塭豐段	TF0536	1693	一般農業區	農牧用地
201	屏東縣	佳冬鄉	六根村	塭豐段	TF0536	1692	一般農業區	農牧用地
202	屏東縣	佳冬鄉	六根村	塭豐段	TF0536	1691	一般農業區	農牧用地
203	屏東縣	佳冬鄉	塭豐村	塭豐段	TF0536	1690	一般農業區	水利用地
204	屏東縣	佳冬鄉	塭豐村	塭豐段	TF0536	1624	一般農業區	農牧用地
205	屏東縣	佳冬鄉	塭豐村	塭豐段	TF0536	1623	一般農業區	農牧用地
206	屏東縣	佳冬鄉	塭豐村	塭豐段	TF0536	1622	一般農業區	農牧用地
207	屏東縣	佳冬鄉	塭豐村	塭豐段	TF0536	1621	一般農業區	農牧用地
208	屏東縣	佳冬鄉	塭豐村	塭豐段	TF0536	1620	一般農業區	農牧用地
209	屏東縣	佳冬鄉	塭豐村	塭豐段	TF0536	1849	一般農業區	農牧用地
210	屏東縣	佳冬鄉	塭豐村	塭豐段	TF0536	1975	一般農業區	農牧用地
211	屏東縣	佳冬鄉	塭豐村	塭豐段	TF0536	1974	一般農業區	農牧用地
212	屏東縣	佳冬鄉	塭豐村	塭豐段	TF0536	1973	一般農業區	農牧用地
213	屏東縣	佳冬鄉	塭豐村	塭豐段	TF0536	1972	一般農業區	農牧用地
214	屏東縣	佳冬鄉	塭豐村	塭豐段	TF0536	1820	一般農業區	農牧用地
215	屏東縣	佳冬鄉	塭豐村	塭豐段	TF0536	1959	一般農業區	養殖用地
216	屏東縣	佳冬鄉	塭豐村	塭豐段	TF0536	1958	一般農業區	養殖用地
217	屏東縣	佳冬鄉	塭豐村	塭豐段	TF0536	1957	一般農業區	殯葬用地
218	屏東縣	佳冬鄉	塭豐村	塭豐段	TF0536	1956	一般農業區	養殖用地

219	屏東縣	佳冬鄉	塭豐村	塭豐段	TF0536	1955	一般農業區	養殖用地
220	屏東縣	佳冬鄉	塭豐村	塭豐段	TF0536	1954	一般農業區	養殖用地
221	屏東縣	佳冬鄉	塭豐村	塭豐段	TF0536	1953	一般農業區	養殖用地
222	屏東縣	佳冬鄉	六根村	塭豐段	TF0536	1486	暫未編定	暫未編定
223	屏東縣	佳冬鄉	塭豐村	塭豐段	TF0536	2525	一般農業區	農牧用地
224	屏東縣	佳冬鄉	塭豐村	塭豐段	TF0536	2524	一般農業區	農牧用地
225	屏東縣	佳冬鄉	塭豐村	塭豐段	TF0536	2090	一般農業區	養殖用地
226	屏東縣	佳冬鄉	塭豐村	塭豐段	TF0536	2089	一般農業區	農牧用地
227	屏東縣	佳冬鄉	塭豐村	塭豐段	TF0536	2088	一般農業區	農牧用地
228	屏東縣	佳冬鄉	塭豐村	塭豐段	TF0536	2086	一般農業區	農牧用地
229	屏東縣	佳冬鄉	塭豐村	塭豐段	TF0536	2085	一般農業區	農牧用地
230	屏東縣	佳冬鄉	塭豐村	塭豐段	TF0536	2084	一般農業區	農牧用地
231	屏東縣	佳冬鄉	塭豐村	塭豐段	TF0536	2083	一般農業區	農牧用地
232	屏東縣	佳冬鄉	塭豐村	塭豐段	TF0536	2082	一般農業區	農牧用地
233	屏東縣	佳冬鄉	塭豐村	塭豐段	TF0536	2081	一般農業區	農牧用地
234	屏東縣	佳冬鄉	塭豐村	塭豐段	TF0536	2080	一般農業區	農牧用地
235	屏東縣	佳冬鄉	塭豐村	塭豐段	TF0536	2079	一般農業區	農牧用地
236	屏東縣	佳冬鄉	塭豐村	塭豐段	TF0536	1582-1	一般農業區	水利用地
237	屏東縣	佳冬鄉	塭豐村	塭豐段	TF0536	1580	一般農業區	農牧用地
238	屏東縣	佳冬鄉	塭豐村	塭豐段	TF0536	1579	一般農業區	農牧用地
239	屏東縣	佳冬鄉	塭豐村	塭豐段	TF0536	1577	一般農業區	農牧用地
240	屏東縣	佳冬鄉	塭豐村	塭豐段	TF0536	1576	一般農業區	農牧用地
241	屏東縣	佳冬鄉	塭豐村	塭豐段	TF0536	1575	一般農業區	農牧用地
242	屏東縣	佳冬鄉	塭豐村	塭豐段	TF0536	1967	一般農業區	養殖用地
243	屏東縣	佳冬鄉	塭豐村	塭豐段	TF0536	1966	一般農業區	養殖用地
244	屏東縣	佳冬鄉	塭豐村	塭豐段	TF0536	1965	一般農業區	養殖用地
245	屏東縣	佳冬鄉	塭豐村	塭豐段	TF0536	1964	一般農業區	養殖用地
246	屏東縣	佳冬鄉	塭豐村	塭豐段	TF0536	1963	一般農業區	養殖用地
247	屏東縣	佳冬鄉	塭豐村	塭豐段	TF0536	1568	一般農業區	農牧用地
248	屏東縣	佳冬鄉	塭豐村	塭豐段	TF0536	1567	一般農業區	農牧用地
249	屏東縣	佳冬鄉	塭豐村	塭豐段	TF0536	1566	一般農業區	農牧用地
250	屏東縣	佳冬鄉	塭豐村	塭豐段	TF0536	1565	一般農業區	農牧用地
251	屏東縣	佳冬鄉	塭豐村	塭豐段	TF0536	1564	一般農業區	農牧用地
252	屏東縣	佳冬鄉	塭豐村	塭豐段	TF0536	1563	一般農業區	農牧用地
253	屏東縣	佳冬鄉	塭豐村	塭豐段	TF0536	1562	一般農業區	農牧用地
254	屏東縣	佳冬鄉	塭豐村	塭豐段	TF0536	1561	一般農業區	農牧用地
255	屏東縣	佳冬鄉	塭豐村	塭豐段	TF0536	1560	一般農業區	農牧用地
256	屏東縣	佳冬鄉	塭豐村	塭豐段	TF0536	1559	一般農業區	農牧用地
257	屏東縣	佳冬鄉	塭豐村	塭豐段	TF0536	1558	一般農業區	農牧用地
258	屏東縣	佳冬鄉	塭豐村	塭豐段	TF0536	1557	一般農業區	農牧用地
259	屏東縣	佳冬鄉	六根村	塭豐段	TF0536	1556	一般農業區	農牧用地
260	屏東縣	佳冬鄉	六根村	塭豐段	TF0536	1555	一般農業區	農牧用地
261	屏東縣	佳冬鄉	塭豐村	塭豐段	TF0536	2561	一般農業區	農牧用地
262	屏東縣	佳冬鄉	塭豐村	塭豐段	TF0536	2515	一般農業區	農牧用地
263	屏東縣	佳冬鄉	塭豐村	塭豐段	TF0536	2513	一般農業區	農牧用地

264	屏東縣	佳冬鄉	塭豐村	塭豐段	TF0536	2512	一般農業區	農牧用地
265	屏東縣	佳冬鄉	塭豐村	塭豐段	TF0536	1840	一般農業區	農牧用地
266	屏東縣	佳冬鄉	塭豐村	塭豐段	TF0536	1839	一般農業區	農牧用地
267	屏東縣	佳冬鄉	塭豐村	塭豐段	TF0536	1838	一般農業區	農牧用地
268	屏東縣	佳冬鄉	塭豐村	塭豐段	TF0536	1837	一般農業區	農牧用地
269	屏東縣	佳冬鄉	塭豐村	塭豐段	TF0536	1836	一般農業區	農牧用地
270	屏東縣	佳冬鄉	塭豐村	塭豐段	TF0536	1835	一般農業區	農牧用地
271	屏東縣	佳冬鄉	塭豐村	塭豐段	TF0536	1834	一般農業區	農牧用地
272	屏東縣	佳冬鄉	塭豐村	塭豐段	TF0536	1969	一般農業區	養殖用地
273	屏東縣	佳冬鄉	塭豐村	塭豐段	TF0536	1968-1	一般農業區	養殖用地
274	屏東縣	佳冬鄉	塭豐村	塭豐段	TF0536	1968	一般農業區	養殖用地
275	屏東縣	佳冬鄉	塭豐村	塭豐段	TF0536	1967-1	一般農業區	養殖用地
276	屏東縣	佳冬鄉	塭豐村	塭豐段	TF0536	1663	一般農業區	農牧用地
277	屏東縣	佳冬鄉	塭豐村	塭豐段	TF0536	1662	一般農業區	農牧用地
278	屏東縣	佳冬鄉	塭豐村	塭豐段	TF0536	1661	一般農業區	農牧用地
279	屏東縣	佳冬鄉	六根村	塭豐段	TF0536	1660	一般農業區	農牧用地
280	屏東縣	佳冬鄉	塭豐村	塭豐段	TF0536	2017	一般農業區	養殖用地
281	屏東縣	佳冬鄉	塭豐村	塭豐段	TF0536	2016	一般農業區	養殖用地
282	屏東縣	佳冬鄉	塭豐村	塭豐段	TF0536	2015	一般農業區	養殖用地
283	屏東縣	佳冬鄉	塭豐村	塭豐段	TF0536	1976	一般農業區	農牧用地
284	屏東縣	佳冬鄉	塭豐村	塭豐段	TF0536	1798	一般農業區	農牧用地
285	屏東縣	佳冬鄉	塭豐村	塭豐段	TF0536	1797	一般農業區	水利用地
286	屏東縣	佳冬鄉	塭豐村	塭豐段	TF0536	1893	一般農業區	養殖用地
287	屏東縣	佳冬鄉	塭豐村	塭豐段	TF0536	1925	一般農業區	養殖用地
288	屏東縣	佳冬鄉	塭豐村	塭豐段	TF0536	1942	一般農業區	養殖用地
289	屏東縣	佳冬鄉	塭豐村	塭豐段	TF0536	1941	一般農業區	養殖用地
290	屏東縣	佳冬鄉	塭豐村	塭豐段	TF0536	1940	一般農業區	養殖用地
291	屏東縣	佳冬鄉	塭豐村	塭豐段	TF0536	1939	一般農業區	養殖用地
292	屏東縣	佳冬鄉	塭豐村	塭豐段	TF0536	1938	一般農業區	養殖用地
293	屏東縣	佳冬鄉	塭豐村	塭豐段	TF0536	1937	一般農業區	養殖用地
294	屏東縣	佳冬鄉	塭豐村	塭豐段	TF0536	1613	一般農業區	農牧用地
295	屏東縣	佳冬鄉	塭豐村	塭豐段	TF0536	1612	一般農業區	農牧用地
296	屏東縣	佳冬鄉	塭豐村	塭豐段	TF0536	1611	一般農業區	農牧用地
297	屏東縣	佳冬鄉	塭豐村	塭豐段	TF0536	1610	一般農業區	農牧用地
298	屏東縣	佳冬鄉	六根村	塭豐段	TF0536	1609	一般農業區	農牧用地
299	屏東縣	佳冬鄉	塭豐村	塭豐段	TF0536	1676	一般農業區	農牧用地
300	屏東縣	佳冬鄉	塭豐村	塭豐段	TF0536	1675	一般農業區	農牧用地
301	屏東縣	佳冬鄉	塭豐村	塭豐段	TF0536	1619	一般農業區	農牧用地
302	屏東縣	佳冬鄉	塭豐村	塭豐段	TF0536	1618	一般農業區	農牧用地
303	屏東縣	佳冬鄉	塭豐村	塭豐段	TF0536	1617	一般農業區	農牧用地
304	屏東縣	佳冬鄉	塭豐村	塭豐段	TF0536	1616	一般農業區	農牧用地
305	屏東縣	佳冬鄉	塭豐村	塭豐段	TF0536	1615	一般農業區	農牧用地
306	屏東縣	佳冬鄉	塭豐村	塭豐段	TF0536	1614	一般農業區	農牧用地
307	屏東縣	佳冬鄉	塭豐村	塭豐段	TF0536	2174	一般農業區	水利用地
308	屏東縣	佳冬鄉	六根村	塭豐段	TF0536	1498	一般農業區	農牧用地

309	屏東縣	佳冬鄉	塭豐村	塭豐段	TF0536	1574	一般農業區	農牧用地
310	屏東縣	佳冬鄉	塭豐村	塭豐段	TF0536	1573	一般農業區	農牧用地
311	屏東縣	佳冬鄉	塭豐村	塭豐段	TF0536	1572	一般農業區	農牧用地
312	屏東縣	佳冬鄉	塭豐村	塭豐段	TF0536	1571	一般農業區	農牧用地
313	屏東縣	佳冬鄉	塭豐村	塭豐段	TF0536	1726	一般農業區	農牧用地
314	屏東縣	佳冬鄉	塭豐村	塭豐段	TF0536	1725	一般農業區	農牧用地
315	屏東縣	佳冬鄉	塭豐村	塭豐段	TF0536	1922	一般農業區	養殖用地
316	屏東縣	佳冬鄉	六根村	塭豐段	TF0536	1605	一般農業區	農牧用地
317	屏東縣	佳冬鄉	塭豐村	塭豐段	TF0536	1683	一般農業區	農牧用地
318	屏東縣	佳冬鄉	六根村	塭豐段	TF0536	1584	暫未編定	暫未編定
319	屏東縣	佳冬鄉	塭豐村	塭豐段	TF0536	1512	一般農業區	農牧用地
320	屏東縣	佳冬鄉	塭豐村	塭豐段	TF0536	1511	一般農業區	農牧用地
321	屏東縣	佳冬鄉	六根村	塭豐段	TF0536	1510	一般農業區	農牧用地
322	屏東縣	佳冬鄉	六根村	塭豐段	TF0536	1509	一般農業區	殯葬用地
323	屏東縣	佳冬鄉	六根村	塭豐段	TF0536	1508	一般農業區	農牧用地
324	屏東縣	佳冬鄉	六根村	塭豐段	TF0536	1497	暫未編定	暫未編定
325	屏東縣	佳冬鄉	六根村	塭豐段	TF0536	1496	暫未編定	暫未編定
326	屏東縣	佳冬鄉	六根村	塭豐段	TF0536	1495	暫未編定	暫未編定
327	屏東縣	佳冬鄉	塭豐村	塭豐段	TF0536	1671	一般農業區	農牧用地
328	屏東縣	佳冬鄉	塭豐村	塭豐段	TF0536	1670	一般農業區	農牧用地
329	屏東縣	佳冬鄉	塭豐村	塭豐段	TF0536	1669	一般農業區	農牧用地
330	屏東縣	佳冬鄉	塭豐村	塭豐段	TF0536	1668	一般農業區	農牧用地
331	屏東縣	佳冬鄉	塭豐村	塭豐段	TF0536	1667-1	一般農業區	農牧用地
332	屏東縣	佳冬鄉	塭豐村	塭豐段	TF0536	1666	一般農業區	農牧用地
333	屏東縣	佳冬鄉	塭豐村	塭豐段	TF0536	1665	一般農業區	農牧用地
334	屏東縣	佳冬鄉	塭豐村	塭豐段	TF0536	1664	一般農業區	農牧用地
335	屏東縣	佳冬鄉	六根村	塭豐段	TF0536	1504	一般農業區	農牧用地
336	屏東縣	佳冬鄉	六根村	塭豐段	TF0536	1503	一般農業區	農牧用地
337	屏東縣	佳冬鄉	六根村	塭豐段	TF0536	1502-1	暫未編定	暫未編定
338	屏東縣	佳冬鄉	塭豐村	塭豐段	TF0536	1517	一般農業區	農牧用地
339	屏東縣	佳冬鄉	塭豐村	塭豐段	TF0536	1516	一般農業區	農牧用地
340	屏東縣	佳冬鄉	塭豐村	塭豐段	TF0536	1515	一般農業區	農牧用地
341	屏東縣	佳冬鄉	塭豐村	塭豐段	TF0536	1514	一般農業區	農牧用地
342	屏東縣	佳冬鄉	塭豐村	塭豐段	TF0536	1513	一般農業區	農牧用地
343	屏東縣	佳冬鄉	六根村	塭豐段	TF0536	1646	暫未編定	暫未編定
344	屏東縣	佳冬鄉	塭豐村	塭豐段	TF0536	2499	一般農業區	農牧用地
345	屏東縣	佳冬鄉	塭豐村	塭豐段	TF0536	2498	一般農業區	農牧用地
346	屏東縣	佳冬鄉	六根村	塭豐段	TF0536	1659	一般農業區	農牧用地
347	屏東縣	佳冬鄉	六根村	塭豐段	TF0536	1658	一般農業區	農牧用地
348	屏東縣	佳冬鄉	六根村	塭豐段	TF0536	1657	一般農業區	農牧用地
349	屏東縣	佳冬鄉	六根村	塭豐段	TF0536	1656	一般農業區	農牧用地
350	屏東縣	佳冬鄉	六根村	塭豐段	TF0536	1655	一般農業區	農牧用地
351	屏東縣	佳冬鄉	六根村	塭豐段	TF0536	1653	一般農業區	農牧用地
352	屏東縣	佳冬鄉	六根村	塭豐段	TF0536	1652	一般農業區	農牧用地
353	屏東縣	佳冬鄉	塭豐村	塭豐段	TF0536	1682	一般農業區	農牧用地

354	屏東縣	佳冬鄉	塭豐村	塭豐段	TF0536	1681	一般農業區	農牧用地
355	屏東縣	佳冬鄉	塭豐村	塭豐段	TF0536	1680	一般農業區	農牧用地
356	屏東縣	佳冬鄉	塭豐村	塭豐段	TF0536	1679	一般農業區	農牧用地
357	屏東縣	佳冬鄉	塭豐村	塭豐段	TF0536	1678	一般農業區	農牧用地
358	屏東縣	佳冬鄉	塭豐村	塭豐段	TF0536	1677	一般農業區	農牧用地
359	屏東縣	佳冬鄉	塭豐村	塭豐段	TF0536	1705	一般農業區	農牧用地
360	屏東縣	佳冬鄉	塭豐村	塭豐段	TF0536	1704	一般農業區	農牧用地
361	屏東縣	佳冬鄉	塭豐村	塭豐段	TF0536	2198	一般農業區	交通用地
362	屏東縣	佳冬鄉	塭豐村	塭豐段	TF0536	2197	一般農業區	水利用地
363	屏東縣	佳冬鄉	塭豐村	塭豐段	TF0536	2196-2	一般農業區	水利用地
364	屏東縣	佳冬鄉	塭豐村	塭豐段	TF0536	2196	一般農業區	水利用地
365	屏東縣	佳冬鄉	塭豐村	塭豐段	TF0536	2192	一般農業區	養殖用地
366	屏東縣	佳冬鄉	塭豐村	塭豐段	TF0536	2191	一般農業區	養殖用地
367	屏東縣	佳冬鄉	塭豐村	塭豐段	TF0536	2189-1	一般農業區	養殖用地
368	屏東縣	佳冬鄉	塭豐村	塭豐段	TF0536	2189	一般農業區	養殖用地
369	屏東縣	佳冬鄉	塭豐村	塭豐段	TF0536	2188	一般農業區	養殖用地
370	屏東縣	佳冬鄉	塭豐村	塭豐段	TF0536	1987	一般農業區	農牧用地
371	屏東縣	佳冬鄉	塭豐村	塭豐段	TF0536	1985	一般農業區	農牧用地
372	屏東縣	佳冬鄉	塭豐村	塭豐段	TF0536	1984	一般農業區	農牧用地
373	屏東縣	佳冬鄉	塭豐村	塭豐段	TF0536	1983	一般農業區	農牧用地
374	屏東縣	佳冬鄉	塭豐村	塭仔段	TF0865	1447	一般農業區	養殖用地
375	屏東縣	佳冬鄉	塭豐村	塭仔段	TF0865	1340	一般農業區	國土保安用地
376	屏東縣	佳冬鄉	塭豐村	塭仔段	TF0865	1339	一般農業區	養殖用地
377	屏東縣	佳冬鄉	塭豐村	塭仔段	TF0865	1334	一般農業區	養殖用地
378	屏東縣	佳冬鄉	塭豐村	塭豐段	TF0536	2180	一般農業區	農牧用地
379	屏東縣	佳冬鄉	塭豐村	塭豐段	TF0536	2179	一般農業區	養殖用地
380	屏東縣	佳冬鄉	塭豐村	塭豐段	TF0536	2178	一般農業區	養殖用地
381	屏東縣	佳冬鄉	塭豐村	塭豐段	TF0536	2177	一般農業區	水利用地
382	屏東縣	佳冬鄉	塭豐村	塭豐段	TF0536	2161	一般農業區	養殖用地
383	屏東縣	佳冬鄉	塭豐村	塭豐段	TF0536	2078	一般農業區	農牧用地
384	屏東縣	佳冬鄉	塭豐村	塭豐段	TF0536	2199	一般農業區	水利用地
385	屏東縣	佳冬鄉	塭豐村	塭豐段	TF0536	2095	一般農業區	養殖用地
386	屏東縣	佳冬鄉	塭豐村	塭豐段	TF0536	2094	一般農業區	養殖用地
387	屏東縣	佳冬鄉	塭豐村	塭豐段	TF0536	2093	一般農業區	養殖用地
388	屏東縣	佳冬鄉	塭豐村	塭豐段	TF0536	1892	一般農業區	養殖用地
389	屏東縣	佳冬鄉	塭豐村	塭豐段	TF0536	1749	一般農業區	農牧用地
390	屏東縣	佳冬鄉	塭豐村	塭豐段	TF0536	1748	一般農業區	農牧用地
391	屏東縣	佳冬鄉	塭豐村	塭豐段	TF0536	1747	一般農業區	農牧用地
392	屏東縣	佳冬鄉	塭豐村	塭豐段	TF0536	1746	一般農業區	農牧用地
393	屏東縣	佳冬鄉	塭豐村	塭豐段	TF0536	1745	一般農業區	農牧用地
394	屏東縣	佳冬鄉	塭豐村	塭豐段	TF0536	2112	一般農業區	農牧用地
395	屏東縣	佳冬鄉	塭豐村	塭豐段	TF0536	2109	一般農業區	養殖用地
396	屏東縣	佳冬鄉	塭豐村	塭豐段	TF0536	2058	一般農業區	養殖用地
397	屏東縣	佳冬鄉	塭豐村	塭豐段	TF0536	2057	一般農業區	養殖用地
398	屏東縣	佳冬鄉	塭豐村	塭豐段	TF0536	2056	一般農業區	養殖用地

399	屏東縣	佳冬鄉	塭豐村	塭豐段	TF0536	2055	一般農業區	養殖用地
400	屏東縣	佳冬鄉	賴家村	塭豐段	TF0536	2749	一般農業區	交通用地
401	屏東縣	佳冬鄉	賴家村	塭豐段	TF0536	2748	一般農業區	水利用地
402	屏東縣	佳冬鄉	塭豐村	塭豐段	TF0536	2747	一般農業區	養殖用地
403	屏東縣	佳冬鄉	塭豐村	塭豐段	TF0536	2580	一般農業區	養殖用地
404	屏東縣	佳冬鄉	塭豐村	塭豐段	TF0536	2579	一般農業區	養殖用地
405	屏東縣	佳冬鄉	塭豐村	塭豐段	TF0536	2577	一般農業區	農牧用地
406	屏東縣	佳冬鄉	塭豐村	塭豐段	TF0536	2576	一般農業區	農牧用地
407	屏東縣	佳冬鄉	塭豐村	塭豐段	TF0536	2575	一般農業區	農牧用地
408	屏東縣	佳冬鄉	塭豐村	塭豐段	TF0536	2574	一般農業區	農牧用地
409	屏東縣	佳冬鄉	塭豐村	塭豐段	TF0536	2573	一般農業區	農牧用地
410	屏東縣	佳冬鄉	塭豐村	塭豐段	TF0536	2572	一般農業區	農牧用地
411	屏東縣	佳冬鄉	塭豐村	塭豐段	TF0536	1971	一般農業區	農牧用地
412	屏東縣	佳冬鄉	塭豐村	塭豐段	TF0536	1970	一般農業區	農牧用地
413	屏東縣	佳冬鄉	塭豐村	塭豐段	TF0536	1969-1	一般農業區	養殖用地
414	屏東縣	佳冬鄉	塭豐村	塭豐段	TF0536	2024	一般農業區	水利用地
415	屏東縣	佳冬鄉	塭豐村	塭豐段	TF0536	2020	一般農業區	交通用地
416	屏東縣	佳冬鄉	塭豐村	塭豐段	TF0536	2019	一般農業區	水利用地
417	屏東縣	佳冬鄉	塭豐村	塭豐段	TF0536	2018	一般農業區	養殖用地
418	屏東縣	佳冬鄉	塭豐村	塭豐段	TF0536	2001	一般農業區	水利用地
419	屏東縣	佳冬鄉	塭豐村	塭豐段	TF0536	1924	一般農業區	養殖用地
420	屏東縣	佳冬鄉	塭豐村	塭豐段	TF0536	1923	一般農業區	養殖用地
421	屏東縣	佳冬鄉	六根村	塭豐段	TF0536	1736	一般農業區	農牧用地
422	屏東縣	佳冬鄉	六根村	塭豐段	TF0536	1735	一般農業區	農牧用地
423	屏東縣	佳冬鄉	六根村	塭豐段	TF0536	1734-1	一般農業區	水利用地
424	屏東縣	佳冬鄉	塭豐村	塭豐段	TF0536	2167	一般農業區	養殖用地
425	屏東縣	佳冬鄉	塭豐村	塭豐段	TF0536	2166	一般農業區	農牧用地
426	屏東縣	佳冬鄉	塭豐村	塭豐段	TF0536	2165	一般農業區	養殖用地
427	屏東縣	佳冬鄉	塭豐村	塭豐段	TF0536	2164	一般農業區	養殖用地
428	屏東縣	佳冬鄉	塭豐村	塭豐段	TF0536	2163	一般農業區	養殖用地
429	屏東縣	佳冬鄉	塭豐村	塭豐段	TF0536	2162	一般農業區	養殖用地
430	屏東縣	佳冬鄉	塭豐村	塭豐段	TF0536	1687	一般農業區	農牧用地
431	屏東縣	佳冬鄉	塭豐村	塭豐段	TF0536	1686	一般農業區	農牧用地
432	屏東縣	佳冬鄉	塭豐村	塭豐段	TF0536	1685	一般農業區	農牧用地
433	屏東縣	佳冬鄉	塭豐村	塭豐段	TF0536	1684	一般農業區	農牧用地
434	屏東縣	佳冬鄉	塭豐村	塭豐段	TF0536	1728	一般農業區	農牧用地
435	屏東縣	佳冬鄉	塭豐村	塭豐段	TF0536	1727	一般農業區	農牧用地
436	屏東縣	佳冬鄉	塭豐村	塭豐段	TF0536	2693	一般農業區	養殖用地
437	屏東縣	佳冬鄉	塭豐村	塭豐段	TF0536	2692	一般農業區	養殖用地
438	屏東縣	佳冬鄉	塭豐村	塭豐段	TF0536	2691	一般農業區	養殖用地
439	屏東縣	佳冬鄉	塭豐村	塭豐段	TF0536	2076	一般農業區	農牧用地
440	屏東縣	佳冬鄉	塭豐村	塭豐段	TF0536	2075	一般農業區	農牧用地
441	屏東縣	佳冬鄉	塭豐村	塭豐段	TF0536	2074	一般農業區	農牧用地
442	屏東縣	佳冬鄉	塭豐村	塭豐段	TF0536	2073	一般農業區	農牧用地
443	屏東縣	佳冬鄉	塭豐村	塭豐段	TF0536	2072	一般農業區	農牧用地

444	屏東縣	佳冬鄉	塭豐村	塭豐段	TF0536	2071	一般農業區	農牧用地
445	屏東縣	佳冬鄉	塭豐村	塭豐段	TF0536	2070	一般農業區	殯葬用地
446	屏東縣	佳冬鄉	塭豐村	塭豐段	TF0536	2069	一般農業區	農牧用地
447	屏東縣	佳冬鄉	塭豐村	塭豐段	TF0536	2068	一般農業區	甲種建築用地
448	屏東縣	佳冬鄉	塭豐村	塭豐段	TF0536	2067	一般農業區	水利用地
449	屏東縣	佳冬鄉	塭豐村	塭豐段	TF0536	1742	一般農業區	農牧用地
450	屏東縣	佳冬鄉	六根村	塭豐段	TF0536	1738-1	一般農業區	農牧用地
451	屏東縣	佳冬鄉	六根村	塭豐段	TF0536	1738	一般農業區	農牧用地
452	屏東縣	佳冬鄉	六根村	塭豐段	TF0536	1737	一般農業區	農牧用地
453	屏東縣	佳冬鄉	六根村	塭豐段	TF0536	1487	一般農業區	水利用地
454	屏東縣	佳冬鄉	塭豐村	塭豐段	TF0536	1486-1	一般農業區	水利用地
455	屏東縣	佳冬鄉	塭豐村	塭豐段	TF0536	1522	一般農業區	農牧用地
456	屏東縣	佳冬鄉	塭豐村	塭豐段	TF0536	1521	一般農業區	農牧用地
457	屏東縣	佳冬鄉	塭豐村	塭豐段	TF0536	1520	一般農業區	農牧用地
458	屏東縣	佳冬鄉	塭豐村	塭豐段	TF0536	1519	一般農業區	農牧用地
459	屏東縣	佳冬鄉	塭豐村	塭豐段	TF0536	1518	一般農業區	農牧用地
460	屏東縣	佳冬鄉	塭豐村	塭豐段	TF0536	1848	一般農業區	農牧用地
461	屏東縣	佳冬鄉	塭豐村	塭豐段	TF0536	1847	一般農業區	農牧用地
462	屏東縣	佳冬鄉	塭豐村	塭豐段	TF0536	1846	一般農業區	水利用地
463	屏東縣	佳冬鄉	塭豐村	塭豐段	TF0536	1845	一般農業區	農牧用地
464	屏東縣	佳冬鄉	塭豐村	塭豐段	TF0536	1844	一般農業區	農牧用地
465	屏東縣	佳冬鄉	塭豐村	塭豐段	TF0536	1843	一般農業區	農牧用地
466	屏東縣	佳冬鄉	塭豐村	塭豐段	TF0536	1842	一般農業區	農牧用地
467	屏東縣	佳冬鄉	塭豐村	塭豐段	TF0536	1841	一般農業區	農牧用地
468	屏東縣	佳冬鄉	塭豐村	塭豐段	TF0536	1392-1	一般農業區	水利用地
469	屏東縣	佳冬鄉	塭豐村	塭豐段	TF0536	2497	一般農業區	農牧用地
470	屏東縣	佳冬鄉	塭豐村	塭豐段	TF0536	2496	一般農業區	水利用地
471	屏東縣	佳冬鄉	塭豐村	塭豐段	TF0536	2495	一般農業區	交通用地
472	屏東縣	佳冬鄉	塭豐村	塭豐段	TF0536	2169	一般農業區	養殖用地
473	屏東縣	佳冬鄉	塭豐村	塭豐段	TF0536	1891	一般農業區	養殖用地
474	屏東縣	佳冬鄉	塭豐村	塭豐段	TF0536	1890	一般農業區	養殖用地
475	屏東縣	佳冬鄉	塭豐村	塭豐段	TF0536	1889-1	一般農業區	養殖用地
476	屏東縣	佳冬鄉	塭豐村	塭豐段	TF0536	1889	一般農業區	養殖用地
477	屏東縣	佳冬鄉	塭豐村	塭豐段	TF0536	1888	一般農業區	養殖用地
478	屏東縣	佳冬鄉	塭豐村	塭豐段	TF0536	1887	一般農業區	養殖用地
479	屏東縣	佳冬鄉	塭豐村	塭豐段	TF0536	1886	一般農業區	養殖用地
480	屏東縣	佳冬鄉	塭豐村	塭豐段	TF0536	1885	一般農業區	養殖用地
481	屏東縣	佳冬鄉	塭豐村	塭豐段	TF0536	1884	一般農業區	養殖用地
482	屏東縣	佳冬鄉	塭豐村	塭豐段	TF0536	1883	一般農業區	養殖用地
483	屏東縣	佳冬鄉	塭豐村	塭豐段	TF0536	1882-1	一般農業區	養殖用地
484	屏東縣	佳冬鄉	塭豐村	塭豐段	TF0536	1882	一般農業區	養殖用地
485	屏東縣	佳冬鄉	塭豐村	塭豐段	TF0536	1881	一般農業區	養殖用地
486	屏東縣	佳冬鄉	塭豐村	塭豐段	TF0536	1880	一般農業區	養殖用地
487	屏東縣	佳冬鄉	塭豐村	塭豐段	TF0536	1751	一般農業區	農牧用地
488	屏東縣	佳冬鄉	塭豐村	塭豐段	TF0536	1750	一般農業區	農牧用地

489	屏東縣	佳冬鄉	塭豐村	塭豐段	TF0536	1902	一般農業區	養殖用地
490	屏東縣	佳冬鄉	塭豐村	塭豐段	TF0536	1901	一般農業區	養殖用地
491	屏東縣	佳冬鄉	塭豐村	塭豐段	TF0536	1900	一般農業區	水利用地
492	屏東縣	佳冬鄉	塭豐村	塭豐段	TF0536	1899	一般農業區	養殖用地
493	屏東縣	佳冬鄉	塭豐村	塭豐段	TF0536	1898	一般農業區	養殖用地
494	屏東縣	佳冬鄉	塭豐村	塭豐段	TF0536	1897	一般農業區	養殖用地
495	屏東縣	佳冬鄉	塭豐村	塭豐段	TF0536	2173	一般農業區	養殖用地
496	屏東縣	佳冬鄉	塭豐村	塭豐段	TF0536	2172	一般農業區	養殖用地
497	屏東縣	佳冬鄉	塭豐村	塭豐段	TF0536	2171	一般農業區	養殖用地
498	屏東縣	佳冬鄉	塭豐村	塭豐段	TF0536	2170	一般農業區	養殖用地
499	屏東縣	佳冬鄉	塭豐村	塭豐段	TF0536	2566	一般農業區	農牧用地
500	屏東縣	佳冬鄉	賴家村	塭豐段	TF0536	2738	一般農業區	養殖用地
501	屏東縣	佳冬鄉	塭豐村	塭豐段	TF0536	2526	一般農業區	水利用地
502	屏東縣	佳冬鄉	塭豐村	塭豐段	TF0536	2159	一般農業區	養殖用地
503	屏東縣	佳冬鄉	塭豐村	塭豐段	TF0536	2157-1	一般農業區	養殖用地
504	屏東縣	佳冬鄉	六根村	塭豐段	TF0536	1547-1	暫未編定	暫未編定
505	屏東縣	佳冬鄉	六根村	塭豐段	TF0536	1547	一般農業區	農牧用地
506	屏東縣	佳冬鄉	六根村	塭豐段	TF0536	1546-1	暫未編定	暫未編定
507	屏東縣	佳冬鄉	六根村	塭豐段	TF0536	1546	一般農業區	農牧用地
508	屏東縣	佳冬鄉	塭豐村	塭豐段	TF0536	2565	一般農業區	農牧用地
509	屏東縣	佳冬鄉	塭豐村	塭豐段	TF0536	2564	一般農業區	農牧用地
510	屏東縣	佳冬鄉	塭豐村	塭豐段	TF0536	2563	一般農業區	農牧用地
511	屏東縣	佳冬鄉	塭豐村	塭豐段	TF0536	2562	一般農業區	農牧用地
512	屏東縣	佳冬鄉	塭豐村	塭豐段	TF0536	1796	一般農業區	農牧用地
513	屏東縣	佳冬鄉	塭豐村	塭豐段	TF0536	1795	一般農業區	農牧用地
514	屏東縣	佳冬鄉	塭豐村	塭豐段	TF0536	1794	一般農業區	水利用地
515	屏東縣	佳冬鄉	塭豐村	塭豐段	TF0536	1793	一般農業區	農牧用地
516	屏東縣	佳冬鄉	塭豐村	塭豐段	TF0536	1792	一般農業區	農牧用地
517	屏東縣	佳冬鄉	塭豐村	塭豐段	TF0536	1791	一般農業區	農牧用地
518	屏東縣	佳冬鄉	塭豐村	塭豐段	TF0536	1790	一般農業區	農牧用地
519	屏東縣	佳冬鄉	塭豐村	塭豐段	TF0536	1788	一般農業區	農牧用地
520	屏東縣	佳冬鄉	塭豐村	塭豐段	TF0536	1787	一般農業區	農牧用地
521	屏東縣	佳冬鄉	塭豐村	塭豐段	TF0536	1786	一般農業區	農牧用地
522	屏東縣	佳冬鄉	塭豐村	塭豐段	TF0536	1785	一般農業區	農牧用地
523	屏東縣	佳冬鄉	塭豐村	塭豐段	TF0536	2000	一般農業區	養殖用地
524	屏東縣	佳冬鄉	塭豐村	塭豐段	TF0536	1999	一般農業區	養殖用地
525	屏東縣	佳冬鄉	塭豐村	塭豐段	TF0536	1998	一般農業區	養殖用地
526	屏東縣	佳冬鄉	塭豐村	塭豐段	TF0536	1997	一般農業區	養殖用地
527	屏東縣	佳冬鄉	塭豐村	塭豐段	TF0536	1935	一般農業區	養殖用地
528	屏東縣	佳冬鄉	塭豐村	塭豐段	TF0536	1934	一般農業區	養殖用地
529	屏東縣	佳冬鄉	塭豐村	塭豐段	TF0536	1933	一般農業區	養殖用地
530	屏東縣	佳冬鄉	塭豐村	塭豐段	TF0536	1932	一般農業區	養殖用地
531	屏東縣	佳冬鄉	塭豐村	塭豐段	TF0536	1931	一般農業區	養殖用地
532	屏東縣	佳冬鄉	塭豐村	塭豐段	TF0536	1930	一般農業區	養殖用地
533	屏東縣	佳冬鄉	塭豐村	塭豐段	TF0536	1929	一般農業區	養殖用地

534	屏東縣	佳冬鄉	塭豐村	塭豐段	TF0536	1928	一般農業區	養殖用地
535	屏東縣	佳冬鄉	塭豐村	塭豐段	TF0536	2131	一般農業區	養殖用地
536	屏東縣	佳冬鄉	塭豐村	塭豐段	TF0536	2130	一般農業區	養殖用地
537	屏東縣	佳冬鄉	塭豐村	塭豐段	TF0536	1946	一般農業區	水利用地
538	屏東縣	佳冬鄉	塭豐村	塭豐段	TF0536	1943	一般農業區	水利用地
539	屏東縣	佳冬鄉	塭豐村	塭豐段	TF0536	2187	一般農業區	水利用地
540	屏東縣	佳冬鄉	塭豐村	塭豐段	TF0536	2186-1	一般農業區	養殖用地
541	屏東縣	佳冬鄉	塭豐村	塭豐段	TF0536	2186	一般農業區	養殖用地
542	屏東縣	佳冬鄉	塭豐村	塭豐段	TF0536	1927	一般農業區	養殖用地
543	屏東縣	佳冬鄉	塭豐村	塭豐段	TF0536	1926	一般農業區	養殖用地
544	屏東縣	佳冬鄉	塭豐村	塭豐段	TF0536	1979	一般農業區	農牧用地
545	屏東縣	佳冬鄉	塭豐村	塭豐段	TF0536	1978	一般農業區	農牧用地
546	屏東縣	佳冬鄉	塭豐村	塭豐段	TF0536	1977	一般農業區	農牧用地
547	屏東縣	佳冬鄉	塭豐村	塭豐段	TF0536	2559	一般農業區	農牧用地
548	屏東縣	佳冬鄉	塭豐村	塭豐段	TF0536	2558	一般農業區	農牧用地
549	屏東縣	佳冬鄉	塭豐村	塭豐段	TF0536	2557	一般農業區	農牧用地
550	屏東縣	佳冬鄉	塭豐村	塭豐段	TF0536	2556	一般農業區	農牧用地
551	屏東縣	佳冬鄉	塭豐村	塭豐段	TF0536	2555	一般農業區	農牧用地
552	屏東縣	佳冬鄉	塭豐村	塭豐段	TF0536	2554	一般農業區	農牧用地
553	屏東縣	佳冬鄉	塭豐村	塭豐段	TF0536	2553	一般農業區	農牧用地
554	屏東縣	佳冬鄉	塭豐村	塭豐段	TF0536	2552	一般農業區	農牧用地
555	屏東縣	佳冬鄉	塭豐村	塭豐段	TF0536	2551	一般農業區	農牧用地
556	屏東縣	佳冬鄉	塭豐村	塭豐段	TF0536	2145	一般農業區	養殖用地
557	屏東縣	佳冬鄉	塭豐村	塭豐段	TF0536	2144	一般農業區	養殖用地
558	屏東縣	佳冬鄉	塭豐村	塭豐段	TF0536	2143	一般農業區	養殖用地
559	屏東縣	佳冬鄉	塭豐村	塭豐段	TF0536	2142	一般農業區	養殖用地
560	屏東縣	佳冬鄉	塭豐村	塭豐段	TF0536	2141	一般農業區	養殖用地
561	屏東縣	佳冬鄉	塭豐村	塭豐段	TF0536	2140	一般農業區	養殖用地
562	屏東縣	佳冬鄉	塭豐村	塭豐段	TF0536	2139	一般農業區	養殖用地
563	屏東縣	佳冬鄉	塭豐村	塭豐段	TF0536	2138	一般農業區	養殖用地
564	屏東縣	佳冬鄉	塭豐村	塭豐段	TF0536	2137	一般農業區	養殖用地
565	屏東縣	佳冬鄉	塭豐村	塭豐段	TF0536	2136-1	一般農業區	養殖用地
566	屏東縣	佳冬鄉	塭豐村	塭豐段	TF0536	2136	一般農業區	養殖用地
567	屏東縣	佳冬鄉	塭豐村	塭豐段	TF0536	2135	一般農業區	養殖用地
568	屏東縣	佳冬鄉	塭豐村	塭豐段	TF0536	2132	一般農業區	養殖用地
569	屏東縣	佳冬鄉	塭豐村	塭豐段	TF0536	1533	一般農業區	農牧用地
570	屏東縣	佳冬鄉	塭豐村	塭豐段	TF0536	1532	一般農業區	農牧用地
571	屏東縣	佳冬鄉	塭豐村	塭豐段	TF0536	1531	一般農業區	農牧用地
572	屏東縣	佳冬鄉	塭豐村	塭豐段	TF0536	1530	一般農業區	農牧用地
573	屏東縣	佳冬鄉	塭豐村	塭豐段	TF0536	1529	一般農業區	農牧用地
574	屏東縣	佳冬鄉	塭豐村	塭豐段	TF0536	1528	一般農業區	農牧用地
575	屏東縣	佳冬鄉	塭豐村	塭仔段	TF0865	1333	一般農業區	農牧用地
576	屏東縣	佳冬鄉	塭豐村	塭仔段	TF0865	1330	一般農業區	養殖用地
577	屏東縣	佳冬鄉	塭豐村	塭仔段	TF0865	1254	一般農業區	養殖用地
578	屏東縣	佳冬鄉	塭豐村	塭仔段	TF0865	1252	一般農業區	養殖用地

579	屏東縣	佳冬鄉	塭豐村	塭仔段	TF0865	1250	一般農業區	養殖用地
580	屏東縣	佳冬鄉	塭豐村	塭仔段	TF0865	1249	一般農業區	甲種建築用地
581	屏東縣	佳冬鄉	塭豐村	塭仔段	TF0865	1248	一般農業區	農牧用地
582	屏東縣	佳冬鄉	塭豐村	塭仔段	TF0865	1247	一般農業區	農牧用地
583	屏東縣	佳冬鄉	塭豐村	塭仔段	TF0865	1246	一般農業區	農牧用地
584	屏東縣	佳冬鄉	塭豐村	塭仔段	TF0865	1245	一般農業區	水利用地
585	屏東縣	佳冬鄉	塭豐村	塭仔段	TF0865	1238	一般農業區	交通用地
586	屏東縣	佳冬鄉	塭豐村	塭仔段	TF0865	1237	一般農業區	養殖用地
587	屏東縣	佳冬鄉	塭豐村	塭仔段	TF0865	1236	一般農業區	養殖用地
588	屏東縣	佳冬鄉	塭豐村	塭仔段	TF0865	1235	一般農業區	農牧用地
589	屏東縣	佳冬鄉	塭豐村	塭仔段	TF0865	1292	一般農業區	農牧用地
590	屏東縣	佳冬鄉	塭豐村	塭仔段	TF0865	1291	一般農業區	養殖用地
591	屏東縣	佳冬鄉	塭豐村	塭仔段	TF0865	1290	一般農業區	養殖用地
592	屏東縣	佳冬鄉	塭豐村	塭仔段	TF0865	1289	一般農業區	養殖用地
593	屏東縣	佳冬鄉	塭豐村	塭仔段	TF0865	1307	鄉村區	乙種建築用地
594	屏東縣	佳冬鄉	塭豐村	塭仔段	TF0865	1306	鄉村區	乙種建築用地
595	屏東縣	佳冬鄉	塭豐村	塭仔段	TF0865	1232	鄉村區	交通用地
596	屏東縣	佳冬鄉	塭豐村	塭仔段	TF0865	1231	一般農業區	殯葬用地
597	屏東縣	佳冬鄉	賴家村	塭仔段	TF0865	1404	一般農業區	養殖用地
598	屏東縣	佳冬鄉	賴家村	塭仔段	TF0865	1403	一般農業區	養殖用地
599	屏東縣	佳冬鄉	賴家村	塭仔段	TF0865	1402	一般農業區	養殖用地
600	屏東縣	佳冬鄉	賴家村	塭仔段	TF0865	1401	一般農業區	養殖用地
601	屏東縣	佳冬鄉	賴家村	塭仔段	TF0865	1397	一般農業區	殯葬用地
602	屏東縣	佳冬鄉	賴家村	塭仔段	TF0865	1396	一般農業區	養殖用地
603	屏東縣	佳冬鄉	賴家村	塭仔段	TF0865	1395	一般農業區	養殖用地
604	屏東縣	佳冬鄉	賴家村	塭仔段	TF0865	1394	一般農業區	養殖用地
605	屏東縣	佳冬鄉	賴家村	塭仔段	TF0865	1392	一般農業區	養殖用地
606	屏東縣	佳冬鄉	賴家村	塭仔段	TF0865	1388	一般農業區	養殖用地
607	屏東縣	佳冬鄉	賴家村	塭仔段	TF0865	1387	一般農業區	農牧用地
608	屏東縣	佳冬鄉	賴家村	塭仔段	TF0865	1386	一般農業區	農牧用地
609	屏東縣	佳冬鄉	塭豐村	塭仔段	TF0865	1234	暫未編定	暫未編定
610	屏東縣	佳冬鄉	塭豐村	塭豐段	TF0536	2854	一般農業區	水利用地
611	屏東縣	佳冬鄉	賴家村	塭豐段	TF0536	2819	一般農業區	養殖用地
612	屏東縣	佳冬鄉	賴家村	塭豐段	TF0536	2814	一般農業區	水利用地
613	屏東縣	佳冬鄉	賴家村	塭豐段	TF0536	2813	一般農業區	水利用地
614	屏東縣	佳冬鄉	賴家村	塭豐段	TF0536	2802	一般農業區	水利用地
615	屏東縣	佳冬鄉	塭豐村	塭仔段	TF0865	1421	一般農業區	養殖用地
616	屏東縣	佳冬鄉	塭豐村	塭仔段	TF0865	1275	一般農業區	養殖用地
617	屏東縣	佳冬鄉	塭豐村	塭仔段	TF0865	1274	一般農業區	交通用地
618	屏東縣	佳冬鄉	塭豐村	塭仔段	TF0865	1277	一般農業區	水利用地
619	屏東縣	佳冬鄉	塭豐村	塭仔段	TF0865	1276	一般農業區	交通用地
620	屏東縣	佳冬鄉	塭豐村	塭仔段	TF0865	1422	一般農業區	國土保安用地
621	屏東縣	佳冬鄉	塭豐村	塭仔段	TF0865	1305	一般農業區	水利用地
622	屏東縣	佳冬鄉	塭豐村	塭仔段	TF0865	1284	一般農業區	養殖用地
623	屏東縣	佳冬鄉	塭豐村	塭仔段	TF0865	1283	一般農業區	養殖用地

624	屏東縣	佳冬鄉	賴家村	塭仔段	TF0865	1406	一般農業區	養殖用地
625	屏東縣	佳冬鄉	賴家村	塭仔段	TF0865	1405	一般農業區	甲種建築用地
626	屏東縣	佳冬鄉	賴家村	塭仔段	TF0865	1400	一般農業區	水利用地
627	屏東縣	佳冬鄉	賴家村	塭仔段	TF0865	1398	一般農業區	養殖用地
628	屏東縣	佳冬鄉	賴家村	塭仔段	TF0865	1390	一般農業區	養殖用地
629	屏東縣	佳冬鄉	賴家村	塭仔段	TF0865	1389	一般農業區	甲種建築用地
630	屏東縣	佳冬鄉	賴家村	塭仔段	TF0865	1382	一般農業區	水利用地
631	屏東縣	佳冬鄉	塭豐村	塭仔段	TF0865	1304	一般農業區	農牧用地
632	屏東縣	佳冬鄉	塭豐村	塭仔段	TF0865	1303	一般農業區	農牧用地
633	屏東縣	佳冬鄉	塭豐村	塭仔段	TF0865	1302	鄉村區	乙種建築用地
634	屏東縣	佳冬鄉	塭豐村	塭仔段	TF0865	1301	一般農業區	農牧用地
635	屏東縣	佳冬鄉	塭豐村	塭仔段	TF0865	1300	鄉村區	乙種建築用地
636	屏東縣	佳冬鄉	塭豐村	塭仔段	TF0865	1294	一般農業區	養殖用地
637	屏東縣	佳冬鄉	塭豐村	塭仔段	TF0865	1293	一般農業區	水利用地
638	屏東縣	佳冬鄉	賴家村	塭仔段	TF0865	1446	一般農業區	水利用地
639	屏東縣	佳冬鄉	賴家村	塭豐段	TF0536	2750	一般農業區	水利用地
640	屏東縣	佳冬鄉	塭豐村	塭仔段	TF0865	1282	一般農業區	養殖用地
641	屏東縣	佳冬鄉	塭豐村	塭仔段	TF0865	1280	一般農業區	養殖用地
642	屏東縣	佳冬鄉	塭豐村	塭仔段	TF0865	1279	一般農業區	水利用地
643	屏東縣	佳冬鄉	塭豐村	塭仔段	TF0865	1278	一般農業區	養殖用地
644	屏東縣	佳冬鄉	塭豐村	塭仔段	TF0865	1423	一般農業區	養殖用地
645	屏東縣	佳冬鄉	塭豐村	塭仔段	TF0865	1420	一般農業區	養殖用地
646	屏東縣	佳冬鄉	賴家村	塭仔段	TF0865	9999-492	暫未編定	暫未編定
647	屏東縣	佳冬鄉	賴家村	塭仔段	TF0865	1356	一般農業區	交通用地
648	屏東縣	佳冬鄉	賴家村	塭仔段	TF0865	1429	一般農業區	國土保安用地
649	屏東縣	佳冬鄉	賴家村	塭仔段	TF0865	1428	一般農業區	國土保安用地
650	屏東縣	佳冬鄉	賴家村	塭仔段	TF0865	1415	一般農業區	水利用地
651	屏東縣	佳冬鄉	賴家村	賴家段	TF0824	898	一般農業區	殯葬用地
652	屏東縣	佳冬鄉	塭豐村	塭仔段	TF0865	1308	鄉村區	乙種建築用地
653	屏東縣	佳冬鄉	賴家村	塭仔段	TF0865	1424	一般農業區	農牧用地
654	屏東縣	佳冬鄉	賴家村	塭仔段	TF0865	1399	一般農業區	水利用地
655	屏東縣	佳冬鄉	賴家村	塭仔段	TF0865	1393	一般農業區	養殖用地
656	屏東縣	佳冬鄉	塭豐村	塭仔段	TF0865	1427	一般農業區	國土保安用地
657	屏東縣	佳冬鄉	塭豐村	塭仔段	TF0865	1426	一般農業區	養殖用地
658	屏東縣	佳冬鄉	塭豐村	塭仔段	TF0865	1425	一般農業區	農牧用地
659	屏東縣	佳冬鄉	塭豐村	塭仔段	TF0865	1419	一般農業區	養殖用地
660	屏東縣	佳冬鄉	塭豐村	塭仔段	TF0865	1418	一般農業區	養殖用地
661	屏東縣	佳冬鄉	賴家村	塭仔段	TF0865	1417	一般農業區	養殖用地
662	屏東縣	佳冬鄉	賴家村	塭仔段	TF0865	1416	一般農業區	養殖用地
663	屏東縣	佳冬鄉	賴家村	塭仔段	TF0865	1414	一般農業區	養殖用地
664	屏東縣	佳冬鄉	賴家村	塭仔段	TF0865	1413	一般農業區	養殖用地
665	屏東縣	佳冬鄉	賴家村	塭仔段	TF0865	1412	一般農業區	養殖用地
666	屏東縣	佳冬鄉	賴家村	塭仔段	TF0865	1411	一般農業區	養殖用地
667	屏東縣	佳冬鄉	賴家村	塭仔段	TF0865	1410	一般農業區	養殖用地
668	屏東縣	佳冬鄉	賴家村	塭仔段	TF0865	1409	一般農業區	養殖用地

669	屏東縣	佳冬鄉	賴家村	塭仔段	TF0865	1408	一般農業區	養殖用地
670	屏東縣	佳冬鄉	塭豐村	塭豐段	TF0536	1707	一般農業區	農牧用地
671	屏東縣	佳冬鄉	賴家村	塭仔段	TF0865	1391	一般農業區	農牧用地
672	屏東縣	佳冬鄉	賴家村	塭仔段	TF0865	1384	一般農業區	農牧用地
673	屏東縣	佳冬鄉	賴家村	塭仔段	TF0865	1383-1	一般農業區	農牧用地
674	屏東縣	佳冬鄉	賴家村	塭豐段	TF0536	2808	一般農業區	農牧用地
675	屏東縣	佳冬鄉	塭豐村	塭豐段	TF0536	2114	一般農業區	特定目的事業用地
676	屏東縣	佳冬鄉	塭豐村	塭豐段	TF0536	2111	一般農業區	交通用地
677	屏東縣	佳冬鄉	塭豐村	塭豐段	TF0536	2110	一般農業區	水利用地
678	屏東縣	佳冬鄉	塭豐村	塭豐段	TF0536	2113	一般農業區	特定目的事業用地
679	屏東縣	佳冬鄉	塭豐村	塭豐段	TF0536	2054	一般農業區	養殖用地
680	屏東縣	佳冬鄉	塭豐村	塭豐段	TF0536	2053	一般農業區	養殖用地
681	屏東縣	佳冬鄉	塭豐村	塭豐段	TF0536	2052	一般農業區	養殖用地
682	屏東縣	佳冬鄉	塭豐村	塭豐段	TF0536	2051	一般農業區	養殖用地
683	屏東縣	佳冬鄉	塭豐村	塭豐段	TF0536	2050	一般農業區	養殖用地
684	屏東縣	佳冬鄉	塭豐村	塭豐段	TF0536	2049	一般農業區	養殖用地
685	屏東縣	佳冬鄉	塭豐村	塭豐段	TF0536	2048	一般農業區	養殖用地
686	屏東縣	佳冬鄉	塭豐村	塭豐段	TF0536	2047	一般農業區	養殖用地
687	屏東縣	佳冬鄉	塭豐村	塭豐段	TF0536	2046	一般農業區	養殖用地
688	屏東縣	佳冬鄉	塭豐村	塭豐段	TF0536	2045	一般農業區	養殖用地
689	屏東縣	佳冬鄉	塭豐村	塭豐段	TF0536	2044	一般農業區	養殖用地
690	屏東縣	佳冬鄉	塭豐村	塭豐段	TF0536	2043	一般農業區	養殖用地
691	屏東縣	佳冬鄉	塭豐村	塭豐段	TF0536	2042	一般農業區	養殖用地
692	屏東縣	佳冬鄉	塭豐村	塭豐段	TF0536	2041	一般農業區	養殖用地
693	屏東縣	佳冬鄉	塭豐村	塭豐段	TF0536	2040	一般農業區	農牧用地
694	屏東縣	佳冬鄉	塭豐村	塭豐段	TF0536	1744	一般農業區	農牧用地
695	屏東縣	佳冬鄉	塭豐村	塭豐段	TF0536	1743	一般農業區	農牧用地
696	屏東縣	佳冬鄉	塭豐村	塭豐段	TF0536	1850	一般農業區	農牧用地
697	屏東縣	佳冬鄉	塭豐村	塭豐段	TF0536	2108	一般農業區	養殖用地
698	屏東縣	佳冬鄉	塭豐村	塭豐段	TF0536	2107	一般農業區	養殖用地
699	屏東縣	佳冬鄉	塭豐村	塭豐段	TF0536	2106	一般農業區	養殖用地
700	屏東縣	佳冬鄉	塭豐村	塭豐段	TF0536	2105	一般農業區	養殖用地
701	屏東縣	佳冬鄉	塭豐村	塭豐段	TF0536	2104	一般農業區	養殖用地
702	屏東縣	佳冬鄉	塭豐村	塭豐段	TF0536	2103	一般農業區	養殖用地
703	屏東縣	佳冬鄉	塭豐村	塭豐段	TF0536	2102	一般農業區	養殖用地
704	屏東縣	佳冬鄉	塭豐村	塭豐段	TF0536	2101	一般農業區	養殖用地
705	屏東縣	佳冬鄉	塭豐村	塭豐段	TF0536	2100	一般農業區	養殖用地
706	屏東縣	佳冬鄉	塭豐村	塭豐段	TF0536	2099	一般農業區	養殖用地
707	屏東縣	佳冬鄉	塭豐村	塭豐段	TF0536	2098	一般農業區	養殖用地
708	屏東縣	佳冬鄉	塭豐村	塭豐段	TF0536	2097	一般農業區	養殖用地
709	屏東縣	佳冬鄉	塭豐村	塭豐段	TF0536	1805	一般農業區	農牧用地
710	屏東縣	佳冬鄉	塭豐村	塭豐段	TF0536	1804	一般農業區	農牧用地
711	屏東縣	佳冬鄉	塭豐村	塭豐段	TF0536	1803	一般農業區	農牧用地
712	屏東縣	佳冬鄉	塭豐村	塭豐段	TF0536	1802	一般農業區	農牧用地

713	屏東縣	佳冬鄉	塭豐村	塭豐段	TF0536	1801	一般農業區	農牧用地
714	屏東縣	佳冬鄉	塭豐村	塭豐段	TF0536	1800	一般農業區	農牧用地
715	屏東縣	佳冬鄉	塭豐村	塭豐段	TF0536	1799	一般農業區	農牧用地
716	屏東縣	佳冬鄉	塭豐村	塭豐段	TF0536	1784	一般農業區	農牧用地
717	屏東縣	佳冬鄉	塭豐村	塭豐段	TF0536	1783	一般農業區	農牧用地
718	屏東縣	佳冬鄉	塭豐村	塭豐段	TF0536	1782	一般農業區	農牧用地
719	屏東縣	佳冬鄉	塭豐村	塭豐段	TF0536	1781	一般農業區	農牧用地
720	屏東縣	佳冬鄉	塭豐村	塭豐段	TF0536	1780	一般農業區	農牧用地
721	屏東縣	佳冬鄉	塭豐村	塭豐段	TF0536	1779	一般農業區	農牧用地
722	屏東縣	佳冬鄉	塭豐村	塭豐段	TF0536	1778	一般農業區	農牧用地
723	屏東縣	佳冬鄉	塭豐村	塭豐段	TF0536	1777	一般農業區	農牧用地
724	屏東縣	佳冬鄉	塭豐村	塭豐段	TF0536	1776	一般農業區	農牧用地
725	屏東縣	佳冬鄉	塭豐村	塭豐段	TF0536	1775	一般農業區	殯葬用地
726	屏東縣	佳冬鄉	塭豐村	塭豐段	TF0536	1774	一般農業區	農牧用地
727	屏東縣	佳冬鄉	塭豐村	塭豐段	TF0536	1773	一般農業區	農牧用地
728	屏東縣	佳冬鄉	塭豐村	塭豐段	TF0536	1772	一般農業區	農牧用地
729	屏東縣	佳冬鄉	塭豐村	塭豐段	TF0536	1771	一般農業區	農牧用地
730	屏東縣	佳冬鄉	塭豐村	塭豐段	TF0536	1770	一般農業區	農牧用地
731	屏東縣	佳冬鄉	塭豐村	塭豐段	TF0536	1769	一般農業區	農牧用地
732	屏東縣	佳冬鄉	塭豐村	塭豐段	TF0536	1768	一般農業區	農牧用地
733	屏東縣	佳冬鄉	六根村	塭豐段	TF0536	1554	一般農業區	農牧用地
734	屏東縣	佳冬鄉	塭豐村	塭豐段	TF0536	2546	一般農業區	農牧用地
735	屏東縣	佳冬鄉	塭豐村	塭豐段	TF0536	1822	一般農業區	交通用地
736	屏東縣	佳冬鄉	塭豐村	塭豐段	TF0536	1821	一般農業區	農牧用地
737	屏東縣	佳冬鄉	六根村	塭豐段	TF0536	1542	暫未編定	暫未編定
738	屏東縣	佳冬鄉	六根村	塭豐段	TF0536	1541	暫未編定	暫未編定
739	屏東縣	佳冬鄉	六根村	塭豐段	TF0536	1540	暫未編定	暫未編定
740	屏東縣	佳冬鄉	塭豐村	塭豐段	TF0536	1526	一般農業區	農牧用地
741	屏東縣	佳冬鄉	塭豐村	塭豐段	TF0536	1525	一般農業區	農牧用地
742	屏東縣	佳冬鄉	塭豐村	塭豐段	TF0536	1524	一般農業區	農牧用地
743	屏東縣	佳冬鄉	塭豐村	塭豐段	TF0536	2611	一般農業區	農牧用地
744	屏東縣	佳冬鄉	塭豐村	塭豐段	TF0536	2610	一般農業區	農牧用地
745	屏東縣	佳冬鄉	塭豐村	塭豐段	TF0536	2609	一般農業區	農牧用地
746	屏東縣	佳冬鄉	塭豐村	塭豐段	TF0536	2608	一般農業區	農牧用地
747	屏東縣	佳冬鄉	塭豐村	塭豐段	TF0536	2607	一般農業區	農牧用地
748	屏東縣	佳冬鄉	塭豐村	塭豐段	TF0536	2606	一般農業區	農牧用地
749	屏東縣	佳冬鄉	塭豐村	塭豐段	TF0536	2605	一般農業區	農牧用地
750	屏東縣	佳冬鄉	塭豐村	塭豐段	TF0536	2604	一般農業區	農牧用地
751	屏東縣	佳冬鄉	塭豐村	塭豐段	TF0536	2603	一般農業區	農牧用地
752	屏東縣	佳冬鄉	塭豐村	塭豐段	TF0536	2602	一般農業區	農牧用地
753	屏東縣	佳冬鄉	塭豐村	塭豐段	TF0536	2601	一般農業區	農牧用地
754	屏東縣	佳冬鄉	塭豐村	塭豐段	TF0536	2600	一般農業區	農牧用地
755	屏東縣	佳冬鄉	塭豐村	塭豐段	TF0536	2599	一般農業區	農牧用地
756	屏東縣	佳冬鄉	塭豐村	塭豐段	TF0536	2598	一般農業區	農牧用地
757	屏東縣	佳冬鄉	塭豐村	塭豐段	TF0536	2597	一般農業區	農牧用地

758	屏東縣	佳冬鄉	塭豐村	塭豐段	TF0536	2596	一般農業區	農牧用地
759	屏東縣	佳冬鄉	塭豐村	塭豐段	TF0536	2595	一般農業區	農牧用地
760	屏東縣	佳冬鄉	塭豐村	塭豐段	TF0536	2594	一般農業區	農牧用地
761	屏東縣	佳冬鄉	塭豐村	塭豐段	TF0536	2590	一般農業區	農牧用地
762	屏東縣	佳冬鄉	塭豐村	塭豐段	TF0536	2589	一般農業區	農牧用地
763	屏東縣	佳冬鄉	塭豐村	塭豐段	TF0536	2062	一般農業區	養殖用地
764	屏東縣	佳冬鄉	塭豐村	塭豐段	TF0536	2061	一般農業區	養殖用地
765	屏東縣	佳冬鄉	塭豐村	塭豐段	TF0536	2060	一般農業區	養殖用地
766	屏東縣	佳冬鄉	塭豐村	塭豐段	TF0536	2059	一般農業區	養殖用地
767	屏東縣	佳冬鄉	塭豐村	塭豐段	TF0536	1833	一般農業區	農牧用地
768	屏東縣	佳冬鄉	塭豐村	塭豐段	TF0536	1832	一般農業區	農牧用地
769	屏東縣	佳冬鄉	塭豐村	塭豐段	TF0536	1831	一般農業區	農牧用地
770	屏東縣	佳冬鄉	塭豐村	塭豐段	TF0536	1830	一般農業區	農牧用地
771	屏東縣	佳冬鄉	塭豐村	塭豐段	TF0536	1829	一般農業區	農牧用地
772	屏東縣	佳冬鄉	塭豐村	塭豐段	TF0536	1828	一般農業區	農牧用地
773	屏東縣	佳冬鄉	塭豐村	塭豐段	TF0536	1827	一般農業區	農牧用地
774	屏東縣	佳冬鄉	塭豐村	塭豐段	TF0536	1826	一般農業區	水利用地
775	屏東縣	佳冬鄉	塭豐村	塭豐段	TF0536	1824	一般農業區	水利用地
776	屏東縣	佳冬鄉	塭豐村	塭豐段	TF0536	1823	一般農業區	農牧用地
777	屏東縣	佳冬鄉	塭豐村	塭豐段	TF0536	1569	一般農業區	農牧用地
778	屏東縣	佳冬鄉	塭豐村	塭豐段	TF0536	2746	一般農業區	養殖用地
779	屏東縣	佳冬鄉	賴家村	塭豐段	TF0536	2745	一般農業區	養殖用地
780	屏東縣	佳冬鄉	六根村	塭豐段	TF0536	1491	暫未編定	暫未編定
781	屏東縣	佳冬鄉	塭豐村	塭豐段	TF0536	1982	一般農業區	農牧用地
782	屏東縣	佳冬鄉	塭豐村	塭豐段	TF0536	1952	一般農業區	養殖用地
783	屏東縣	佳冬鄉	塭豐村	塭豐段	TF0536	1951	一般農業區	養殖用地
784	屏東縣	佳冬鄉	塭豐村	塭豐段	TF0536	1950	一般農業區	養殖用地
785	屏東縣	佳冬鄉	塭豐村	塭豐段	TF0536	1949	一般農業區	養殖用地
786	屏東縣	佳冬鄉	塭豐村	塭豐段	TF0536	1948	一般農業區	養殖用地
787	屏東縣	佳冬鄉	塭豐村	塭豐段	TF0536	1947	一般農業區	養殖用地
788	屏東縣	佳冬鄉	塭豐村	塭豐段	TF0536	2732	一般農業區	農牧用地
789	屏東縣	佳冬鄉	塭豐村	塭豐段	TF0536	2731	一般農業區	農牧用地
790	屏東縣	佳冬鄉	塭豐村	塭豐段	TF0536	2730	一般農業區	農牧用地
791	屏東縣	佳冬鄉	塭豐村	塭豐段	TF0536	2729	一般農業區	農牧用地
792	屏東縣	佳冬鄉	塭豐村	塭豐段	TF0536	2614	一般農業區	農牧用地
793	屏東縣	佳冬鄉	塭豐村	塭豐段	TF0536	2613	一般農業區	農牧用地
794	屏東縣	佳冬鄉	塭豐村	塭豐段	TF0536	2612	一般農業區	農牧用地
795	屏東縣	佳冬鄉	塭豐村	塭豐段	TF0536	2545	一般農業區	農牧用地
796	屏東縣	佳冬鄉	塭豐村	塭豐段	TF0536	2544	一般農業區	農牧用地
797	屏東縣	佳冬鄉	塭豐村	塭豐段	TF0536	2543	一般農業區	農牧用地
798	屏東縣	佳冬鄉	塭豐村	塭豐段	TF0536	2542	一般農業區	農牧用地
799	屏東縣	佳冬鄉	塭豐村	塭豐段	TF0536	2541	一般農業區	農牧用地
800	屏東縣	佳冬鄉	塭豐村	塭豐段	TF0536	2540	一般農業區	農牧用地
801	屏東縣	佳冬鄉	塭豐村	塭豐段	TF0536	2539	一般農業區	水利用地
802	屏東縣	佳冬鄉	塭豐村	塭豐段	TF0536	2154	一般農業區	農牧用地

803	屏東縣	佳冬鄉	塭豐村	塭豐段	TF0536	2618	一般農業區	農牧用地
804	屏東縣	佳冬鄉	塭豐村	塭豐段	TF0536	2617	一般農業區	農牧用地
805	屏東縣	佳冬鄉	塭豐村	塭豐段	TF0536	2616	一般農業區	農牧用地
806	屏東縣	佳冬鄉	塭豐村	塭豐段	TF0536	2615	一般農業區	農牧用地
807	屏東縣	佳冬鄉	塭豐村	塭豐段	TF0536	2941	一般農業區	農牧用地
808	屏東縣	佳冬鄉	塭豐村	塭豐段	TF0536	2125	一般農業區	養殖用地
809	屏東縣	佳冬鄉	塭豐村	塭豐段	TF0536	2124	一般農業區	養殖用地
810	屏東縣	佳冬鄉	塭豐村	塭豐段	TF0536	2122	一般農業區	農牧用地
811	屏東縣	佳冬鄉	塭豐村	塭豐段	TF0536	2121	一般農業區	農牧用地
812	屏東縣	佳冬鄉	塭豐村	塭豐段	TF0536	2120	一般農業區	農牧用地
813	屏東縣	佳冬鄉	塭豐村	塭豐段	TF0536	2119	一般農業區	農牧用地
814	屏東縣	佳冬鄉	塭豐村	塭豐段	TF0536	2118	一般農業區	農牧用地
815	屏東縣	佳冬鄉	塭豐村	塭豐段	TF0536	2117	一般農業區	水利用地
816	屏東縣	佳冬鄉	六根村	塭豐段	TF0536	1553	一般農業區	農牧用地
817	屏東縣	佳冬鄉	六根村	塭豐段	TF0536	1552	一般農業區	農牧用地
818	屏東縣	佳冬鄉	六根村	塭豐段	TF0536	1551	一般農業區	農牧用地
819	屏東縣	佳冬鄉	六根村	塭豐段	TF0536	1550	一般農業區	農牧用地
820	屏東縣	佳冬鄉	六根村	塭豐段	TF0536	1549	一般農業區	農牧用地
821	屏東縣	佳冬鄉	六根村	塭豐段	TF0536	1548-1	暫未編定	暫未編定
822	屏東縣	佳冬鄉	六根村	塭豐段	TF0536	1548	一般農業區	農牧用地
823	屏東縣	佳冬鄉	塭豐村	塭豐段	TF0536	2185	一般農業區	養殖用地
824	屏東縣	佳冬鄉	塭豐村	塭豐段	TF0536	2152	一般農業區	農牧用地
825	屏東縣	佳冬鄉	塭豐村	塭豐段	TF0536	2151	一般農業區	農牧用地
826	屏東縣	佳冬鄉	塭豐村	塭豐段	TF0536	2150	一般農業區	農牧用地
827	屏東縣	佳冬鄉	塭豐村	塭豐段	TF0536	2149	一般農業區	水利用地
828	屏東縣	佳冬鄉	塭豐村	塭豐段	TF0536	2147	一般農業區	養殖用地
829	屏東縣	佳冬鄉	塭豐村	塭豐段	TF0536	2146	一般農業區	養殖用地
830	屏東縣	佳冬鄉	塭豐村	塭豐段	TF0536	2129	一般農業區	養殖用地
831	屏東縣	佳冬鄉	塭豐村	塭豐段	TF0536	2128	一般農業區	養殖用地
832	屏東縣	佳冬鄉	塭豐村	塭豐段	TF0536	2127	一般農業區	養殖用地
833	屏東縣	佳冬鄉	塭豐村	塭豐段	TF0536	2126	一般農業區	養殖用地
834	屏東縣	佳冬鄉	六根村	塭豐段	TF0536	1545-1	暫未編定	暫未編定
835	屏東縣	佳冬鄉	六根村	塭豐段	TF0536	1545	一般農業區	農牧用地
836	屏東縣	佳冬鄉	六根村	塭豐段	TF0536	1543-1	暫未編定	暫未編定
837	屏東縣	佳冬鄉	塭豐村	塭豐段	TF0536	2092	一般農業區	養殖用地
838	屏東縣	佳冬鄉	塭豐村	塭豐段	TF0536	2091	一般農業區	養殖用地
839	屏東縣	佳冬鄉	六根村	塭豐段	TF0536	1490	暫未編定	暫未編定
840	屏東縣	佳冬鄉	六根村	塭豐段	TF0536	1489	暫未編定	暫未編定
841	屏東縣	佳冬鄉	塭豐村	塭豐段	TF0536	2029	一般農業區	農牧用地
842	屏東縣	佳冬鄉	塭豐村	塭豐段	TF0536	2028	一般農業區	農牧用地
843	屏東縣	佳冬鄉	塭豐村	塭豐段	TF0536	2027	一般農業區	農牧用地
844	屏東縣	佳冬鄉	塭豐村	塭豐段	TF0536	2026	一般農業區	農牧用地
845	屏東縣	佳冬鄉	塭豐村	塭豐段	TF0536	2025	一般農業區	農牧用地
846	屏東縣	佳冬鄉	塭豐村	塭豐段	TF0536	2620	一般農業區	養殖用地
847	屏東縣	佳冬鄉	塭豐村	塭豐段	TF0536	2619	一般農業區	農牧用地

848	屏東縣	佳冬鄉	塭豐村	塭豐段	TF0536	1819	一般農業區	農牧用地
849	屏東縣	佳冬鄉	塭豐村	塭豐段	TF0536	1818	一般農業區	農牧用地
850	屏東縣	佳冬鄉	塭豐村	塭豐段	TF0536	1817	一般農業區	農牧用地
851	屏東縣	佳冬鄉	塭豐村	塭豐段	TF0536	1816	一般農業區	農牧用地
852	屏東縣	佳冬鄉	塭豐村	塭豐段	TF0536	1815	一般農業區	農牧用地
853	屏東縣	佳冬鄉	塭豐村	塭豐段	TF0536	1814	一般農業區	農牧用地
854	屏東縣	佳冬鄉	塭豐村	塭豐段	TF0536	1813	一般農業區	農牧用地
855	屏東縣	佳冬鄉	塭豐村	塭豐段	TF0536	1812	一般農業區	農牧用地
856	屏東縣	佳冬鄉	塭豐村	塭豐段	TF0536	1811	一般農業區	農牧用地
857	屏東縣	佳冬鄉	塭豐村	塭豐段	TF0536	1810	一般農業區	農牧用地
858	屏東縣	佳冬鄉	塭豐村	塭豐段	TF0536	1809	一般農業區	農牧用地
859	屏東縣	佳冬鄉	塭豐村	塭豐段	TF0536	1808	一般農業區	農牧用地
860	屏東縣	佳冬鄉	塭豐村	塭豐段	TF0536	1807	一般農業區	農牧用地
861	屏東縣	佳冬鄉	塭豐村	塭豐段	TF0536	1806	一般農業區	農牧用地
862	屏東縣	佳冬鄉	塭豐村	塭豐段	TF0536	2096	一般農業區	養殖用地
863	屏東縣	佳冬鄉	塭豐村	塭豐段	TF0536	1936	一般農業區	養殖用地
864	屏東縣	佳冬鄉	六根村	塭豐段	TF0536	1700	一般農業區	農牧用地
865	屏東縣	佳冬鄉	六根村	塭豐段	TF0536	1699	一般農業區	農牧用地
866	屏東縣	佳冬鄉	塭豐村	塭豐段	TF0536	1731	一般農業區	農牧用地
867	屏東縣	佳冬鄉	塭豐村	塭豐段	TF0536	1730	一般農業區	農牧用地
868	屏東縣	佳冬鄉	塭豐村	塭豐段	TF0536	1729	一般農業區	農牧用地
869	屏東縣	佳冬鄉	塭豐村	塭豐段	TF0536	1962	一般農業區	養殖用地
870	屏東縣	佳冬鄉	塭豐村	塭豐段	TF0536	1961	一般農業區	養殖用地
871	屏東縣	佳冬鄉	塭豐村	塭豐段	TF0536	1960	一般農業區	養殖用地
872	屏東縣	佳冬鄉	塭豐村	塭豐段	TF0536	2523	一般農業區	水利用地
873	屏東縣	佳冬鄉	塭豐村	塭豐段	TF0536	2522	一般農業區	交通用地
874	屏東縣	佳冬鄉	塭豐村	塭豐段	TF0536	2521	一般農業區	水利用地
875	屏東縣	佳冬鄉	塭豐村	塭豐段	TF0536	2520	一般農業區	養殖用地
876	屏東縣	佳冬鄉	塭豐村	塭豐段	TF0536	2519	一般農業區	養殖用地
877	屏東縣	佳冬鄉	塭豐村	塭豐段	TF0536	2518	一般農業區	農牧用地
878	屏東縣	佳冬鄉	塭豐村	塭豐段	TF0536	2517	一般農業區	農牧用地
879	屏東縣	佳冬鄉	塭豐村	塭豐段	TF0536	2516	一般農業區	農牧用地
880	屏東縣	佳冬鄉	塭豐村	塭豐段	TF0536	2034	一般農業區	農牧用地
881	屏東縣	佳冬鄉	塭豐村	塭豐段	TF0536	2033	一般農業區	農牧用地
882	屏東縣	佳冬鄉	塭豐村	塭豐段	TF0536	2032	一般農業區	農牧用地
883	屏東縣	佳冬鄉	塭豐村	塭豐段	TF0536	2031	一般農業區	農牧用地
884	屏東縣	佳冬鄉	塭豐村	塭豐段	TF0536	2030	一般農業區	農牧用地
885	屏東縣	佳冬鄉	塭豐村	塭豐段	TF0536	1631	一般農業區	農牧用地
886	屏東縣	佳冬鄉	塭豐村	塭豐段	TF0536	1630	一般農業區	農牧用地
887	屏東縣	佳冬鄉	塭豐村	塭豐段	TF0536	1629	一般農業區	農牧用地
888	屏東縣	佳冬鄉	塭豐村	塭豐段	TF0536	1628	一般農業區	農牧用地
889	屏東縣	佳冬鄉	六根村	塭豐段	TF0536	1507	一般農業區	農牧用地
890	屏東縣	佳冬鄉	六根村	塭豐段	TF0536	1506	一般農業區	農牧用地
891	屏東縣	佳冬鄉	六根村	塭豐段	TF0536	1505	一般農業區	農牧用地
892	屏東縣	佳冬鄉	六根村	塭豐段	TF0536	1651	一般農業區	農牧用地

893	屏東縣	佳冬鄉	六根村	塭豐段	TF0536	1650	一般農業區	農牧用地
894	屏東縣	佳冬鄉	六根村	塭豐段	TF0536	1649-1	暫未編定	暫未編定
895	屏東縣	佳冬鄉	六根村	塭豐段	TF0536	1649	一般農業區	農牧用地
896	屏東縣	佳冬鄉	六根村	塭豐段	TF0536	1648-1	一般農業區	農牧用地
897	屏東縣	佳冬鄉	六根村	塭豐段	TF0536	1648	暫未編定	暫未編定
898	屏東縣	佳冬鄉	六根村	塭豐段	TF0536	1647-1	一般農業區	農牧用地
899	屏東縣	佳冬鄉	六根村	塭豐段	TF0536	1647	暫未編定	暫未編定
900	屏東縣	佳冬鄉	六根村	塭豐段	TF0536	1646-2	一般農業區	農牧用地
901	屏東縣	佳冬鄉	六根村	塭豐段	TF0536	1539	暫未編定	暫未編定
902	屏東縣	佳冬鄉	塭豐村	塭豐段	TF0536	1584-1	一般農業區	水利用地
903	屏東縣	佳冬鄉	六根村	塭豐段	TF0536	1494	暫未編定	暫未編定
904	屏東縣	佳冬鄉	六根村	塭豐段	TF0536	1493	暫未編定	暫未編定
905	屏東縣	佳冬鄉	六根村	塭豐段	TF0536	1492	暫未編定	暫未編定
906	屏東縣	佳冬鄉	塭豐村	塭豐段	TF0536	1894	一般農業區	養殖用地
907	屏東縣	佳冬鄉	六根村	塭豐段	TF0536	1502	一般農業區	農牧用地
908	屏東縣	佳冬鄉	六根村	塭豐段	TF0536	1501-1	暫未編定	暫未編定
909	屏東縣	佳冬鄉	六根村	塭豐段	TF0536	1501	一般農業區	農牧用地
910	屏東縣	佳冬鄉	六根村	塭豐段	TF0536	1500-1	暫未編定	暫未編定
911	屏東縣	佳冬鄉	六根村	塭豐段	TF0536	1500	一般農業區	農牧用地
912	屏東縣	佳冬鄉	六根村	塭豐段	TF0536	1499-1	暫未編定	暫未編定
913	屏東縣	佳冬鄉	六根村	塭豐段	TF0536	1499	一般農業區	農牧用地
914	屏東縣	佳冬鄉	六根村	塭豐段	TF0536	1498-1	暫未編定	暫未編定
915	屏東縣	佳冬鄉	塭豐村	塭豐段	TF0536	1703	一般農業區	農牧用地
916	屏東縣	佳冬鄉	六根村	塭豐段	TF0536	1702	一般農業區	農牧用地
917	屏東縣	佳冬鄉	六根村	塭豐段	TF0536	1701	一般農業區	農牧用地
918	屏東縣	佳冬鄉	塭豐村	塭豐段	TF0536	1627	一般農業區	農牧用地
919	屏東縣	佳冬鄉	塭豐村	塭豐段	TF0536	1626	一般農業區	農牧用地
920	屏東縣	佳冬鄉	塭豐村	塭豐段	TF0536	1625	一般農業區	農牧用地
921	屏東縣	佳冬鄉	塭豐村	塭豐段	TF0536	1896	一般農業區	養殖用地
922	屏東縣	佳冬鄉	塭豐村	塭豐段	TF0536	1895	一般農業區	養殖用地
923	屏東縣	佳冬鄉	塭豐村	塭豐段	TF0536	1767	一般農業區	農牧用地
924	屏東縣	佳冬鄉	塭豐村	塭豐段	TF0536	1766	一般農業區	水利用地
925	屏東縣	佳冬鄉	塭豐村	塭豐段	TF0536	2039	一般農業區	農牧用地
926	屏東縣	佳冬鄉	塭豐村	塭豐段	TF0536	2038	一般農業區	農牧用地
927	屏東縣	佳冬鄉	塭豐村	塭豐段	TF0536	2037	一般農業區	農牧用地
928	屏東縣	佳冬鄉	塭豐村	塭豐段	TF0536	2036	一般農業區	農牧用地
929	屏東縣	佳冬鄉	塭豐村	塭豐段	TF0536	2035	一般農業區	農牧用地
930	屏東縣	佳冬鄉	塭豐村	塭豐段	TF0536	2160	一般農業區	養殖用地
931	屏東縣	佳冬鄉	塭豐村	塭豐段	TF0536	1523	一般農業區	農牧用地
932	屏東縣	佳冬鄉	塭豐村	塭豐段	TF0536	2157	一般農業區	養殖用地
933	屏東縣	佳冬鄉	塭豐村	塭豐段	TF0536	2156	一般農業區	農牧用地
934	屏東縣	佳冬鄉	塭豐村	塭豐段	TF0536	2155	一般農業區	農牧用地
935	屏東縣	佳冬鄉	塭豐村	塭豐段	TF0536	1864	一般農業區	農牧用地
936	屏東縣	佳冬鄉	塭豐村	塭豐段	TF0536	1863	一般農業區	農牧用地
937	屏東縣	佳冬鄉	塭豐村	塭豐段	TF0536	1860	一般農業區	農牧用地

938	屏東縣	佳冬鄉	塭豐村	塭豐段	TF0536	1859	一般農業區	農牧用地
939	屏東縣	佳冬鄉	塭豐村	塭豐段	TF0536	1858	一般農業區	農牧用地
940	屏東縣	佳冬鄉	塭豐村	塭豐段	TF0536	1857	一般農業區	農牧用地
941	屏東縣	佳冬鄉	塭豐村	塭豐段	TF0536	1855	一般農業區	農牧用地
942	屏東縣	佳冬鄉	塭豐村	塭豐段	TF0536	1854	一般農業區	農牧用地
943	屏東縣	佳冬鄉	塭豐村	塭豐段	TF0536	1853	一般農業區	農牧用地
944	屏東縣	佳冬鄉	塭豐村	塭豐段	TF0536	1852	一般農業區	農牧用地
945	屏東縣	佳冬鄉	塭豐村	塭豐段	TF0536	1851	一般農業區	農牧用地
946	屏東縣	佳冬鄉	塭豐村	塭豐段	TF0536	1981	一般農業區	農牧用地
947	屏東縣	佳冬鄉	塭豐村	塭豐段	TF0536	1980	一般農業區	農牧用地
948	屏東縣	佳冬鄉	塭豐村	塭豐段	TF0536	2586	一般農業區	農牧用地
949	屏東縣	佳冬鄉	塭豐村	塭豐段	TF0536	2585	一般農業區	農牧用地
950	屏東縣	佳冬鄉	塭豐村	塭豐段	TF0536	2584	一般農業區	農牧用地
951	屏東縣	佳冬鄉	塭豐村	塭豐段	TF0536	2583	一般農業區	農牧用地
952	屏東縣	佳冬鄉	塭豐村	塭豐段	TF0536	2582	一般農業區	水利用地
953	屏東縣	佳冬鄉	塭豐村	塭豐段	TF0536	2581	一般農業區	養殖用地
954	屏東縣	佳冬鄉	塭豐村	塭豐段	TF0536	2935	一般農業區	農牧用地
955	屏東縣	佳冬鄉	塭豐村	塭豐段	TF0536	2934	一般農業區	農牧用地
956	屏東縣	佳冬鄉	塭豐村	塭豐段	TF0536	2933	一般農業區	農牧用地
957	屏東縣	佳冬鄉	塭豐村	塭豐段	TF0536	2853	一般農業區	養殖用地
958	屏東縣	佳冬鄉	塭豐村	塭豐段	TF0536	2852	一般農業區	養殖用地
959	屏東縣	佳冬鄉	六根村	塭豐段	TF0536	1543	暫未編定	暫未編定
960	屏東縣	佳冬鄉	塭豐村	塭豐段	TF0536	1724	一般農業區	農牧用地
961	屏東縣	佳冬鄉	塭豐村	塭豐段	TF0536	1723	一般農業區	農牧用地
962	屏東縣	佳冬鄉	塭豐村	塭豐段	TF0536	1722	一般農業區	農牧用地
963	屏東縣	佳冬鄉	塭豐村	塭豐段	TF0536	1721	一般農業區	農牧用地
964	屏東縣	佳冬鄉	塭豐村	塭豐段	TF0536	1720	一般農業區	農牧用地
965	屏東縣	佳冬鄉	塭豐村	塭豐段	TF0536	1719	一般農業區	農牧用地
966	屏東縣	佳冬鄉	塭豐村	塭豐段	TF0536	1718	一般農業區	農牧用地
967	屏東縣	佳冬鄉	塭豐村	塭豐段	TF0536	1717	一般農業區	農牧用地
968	屏東縣	佳冬鄉	塭豐村	塭豐段	TF0536	1716	一般農業區	農牧用地
969	屏東縣	佳冬鄉	塭豐村	塭豐段	TF0536	1715	一般農業區	農牧用地
970	屏東縣	佳冬鄉	塭豐村	塭豐段	TF0536	1714	一般農業區	農牧用地
971	屏東縣	佳冬鄉	塭豐村	塭豐段	TF0536	1713	一般農業區	農牧用地
972	屏東縣	佳冬鄉	塭豐村	塭豐段	TF0536	1712	一般農業區	農牧用地
973	屏東縣	佳冬鄉	塭豐村	塭豐段	TF0536	1711	一般農業區	農牧用地
974	屏東縣	佳冬鄉	塭豐村	塭豐段	TF0536	1710	一般農業區	農牧用地
975	屏東縣	佳冬鄉	塭豐村	塭豐段	TF0536	1709	一般農業區	農牧用地
976	屏東縣	佳冬鄉	塭豐村	塭豐段	TF0536	1708	一般農業區	農牧用地
977	屏東縣	佳冬鄉	塭豐村	塭豐段	TF0536	1706	一般農業區	農牧用地
978	屏東縣	佳冬鄉	塭豐村	塭豐段	TF0536	2571	一般農業區	農牧用地
979	屏東縣	佳冬鄉	塭豐村	塭豐段	TF0536	2570	一般農業區	農牧用地
980	屏東縣	佳冬鄉	塭豐村	塭豐段	TF0536	2569	一般農業區	農牧用地
981	屏東縣	佳冬鄉	塭豐村	塭豐段	TF0536	2568	一般農業區	農牧用地
982	屏東縣	佳冬鄉	塭豐村	塭豐段	TF0536	2567	一般農業區	農牧用地

983	屏東縣	佳冬鄉	塭豐村	塭豐段	TF0536	2550	一般農業區	農牧用地
984	屏東縣	佳冬鄉	塭豐村	塭豐段	TF0536	2549	一般農業區	農牧用地
985	屏東縣	佳冬鄉	塭豐村	塭豐段	TF0536	2548	一般農業區	農牧用地
986	屏東縣	佳冬鄉	塭豐村	塭豐段	TF0536	2547	一般農業區	農牧用地
987	屏東縣	佳冬鄉	塭豐村	塭豐段	TF0536	1764	一般農業區	水利用地
988	屏東縣	佳冬鄉	塭豐村	塭豐段	TF0536	1763	一般農業區	農牧用地
989	屏東縣	佳冬鄉	塭豐村	塭豐段	TF0536	1762	一般農業區	農牧用地
990	屏東縣	佳冬鄉	塭豐村	塭豐段	TF0536	1570	一般農業區	農牧用地

內政部營建署
Construction and Planning Agency
Ministry of the Interior

申請屏東縣佳冬鄉塭豐段2113地號等990筆土地（面積：222.504公頃）

（案號：1091132488）

附表3 申請查詢結果綜理表

本案為中華民國航空測量及遙感探測學會109年12月23日航測會字第1099051521號函查詢結果。

依據環境敏感地區單一窗口查詢申請作業要點第6點規定，本案查詢結果通知書有效期間為1年（民國110年12月23日止）。

有無位於環境敏感地區	第1級	第2級
有	2項	3項
無	26項	31項
查詢項目合計	28項	34項

一、第1級環境敏感地區

環境敏感地區項目		有無位於環境敏感地區	複查確認機關	備註
1	是否位屬特定水土保持區？	有□ 無■		免查範圍或非屬應查範圍
2	是否位屬河川區域？	有□ 無■	屏東縣政府水利處	屏東縣政府水利處： 經查屏東縣佳冬鄉塭仔段1231地號等100筆土地(如申請案基本資料)均非位於依水利法劃設公告縣管河川區域範圍內。 經查屏東縣佳冬鄉塭豐段1392-1地號等890筆土地(如申請案基本資料)，均非位於依水利法劃設公告縣管河川區域範圍內。
3	是否位屬洪氾區一級管制區及洪水平原一級管制區？	有□ 無■		免查範圍或非屬應查範圍
4	是否位屬區域排水設施範圍？	有■ 無□	屏東縣政府水利處	屏東縣政府水利處： 經查屏東縣佳冬鄉塭仔段1231地號等100筆土地(如申請案基本資料)，除佳冬鄉賴家段898地號、佳冬鄉塭仔段1415、1424、1425、1429地號位於縣管區域排水設施範圍內，佳冬鄉塭仔段9999-492地號查無資料無法確定，其餘均非位公告縣管區域排水設施範圍內。 經查屏東縣佳冬鄉塭豐段1392-1地號等890筆土地(如申請案基本資料)，除佳冬鄉塭豐段2521、2522、2524、2525、2854地號位於縣管區域排水設施範圍內，其餘均非位於縣管區域排水設施範圍內。
5	是否位屬活動斷層兩側一定範圍？	有□ 無■		免查範圍或非屬應查範圍
6	是否位屬國家公園區內之特別景觀區、生態保護區？	有□ 無■		免查範圍或非屬應查範圍
7	是否位屬自然保留區？	有□ 無■		免查範圍或非屬應查範圍

8	是否位屬野生動物保護區？	有□ 無■		免查範圍或非屬應查範圍
9	是否位屬野生動物重要棲息環境？	有□ 無■		免查範圍或非屬應查範圍
10	是否位屬自然保護區？	有□ 無■		免查範圍或非屬應查範圍
11	是否位屬一級海岸保護區？	有□ 無■		免查範圍或非屬應查範圍
12	是否位屬國際級重要濕地或國家級重要濕地核心保育區、生態復育區？	有□ 無■		免查範圍或非屬應查範圍
13	是否位屬古蹟保存區？	有□ 無■	屏東縣文化資產保護所	
14	是否位屬考古遺址？	有□ 無■		免查範圍或非屬應查範圍
15	是否位屬重要聚落建築群？	有□ 無■		免查範圍或非屬應查範圍
16	是否位屬重要文化景觀？	有□ 無■		免查範圍或非屬應查範圍
17	是否位屬重要史蹟？	有□ 無■		免查範圍或非屬應查範圍
18	是否位屬水下文化資產？	有□ 無■		依據文化部現有資料，所詢計畫場址尚未進行水下文化資產相關調查，後續如涉及水域開發行為(含興建工程)，直接或間接涉及海床或陸域水體下之水底或底土之活動，請依《水下文化資產保存法》第9條、第10條、第13條規定辦理。
19	是否位屬國家公園內之史蹟保存區？	有□ 無■		免查範圍或非屬應查範圍
20	是否位屬飲用水水源水質保護區或飲用水取水口一定距離內之地區？	有□ 無■		免查範圍或非屬應查範圍
21	是否位屬水庫集水區（供家用或供公共給水）？	有□ 無■		免查範圍或非屬應查範圍
22	是否位屬水庫蓄水範圍？	有□ 無■		免查範圍或非屬應查範圍
23	23-1.是否位屬森林（國有林事業區、保安林等森林地區）？	有■ 無□	行政院農業委員會林務局	行政院農業委員會林務局：佳冬鄉塭仔段1234、1235之內、1340、1422之內、1427之內、1428、1429之內地號等7筆土地屬編號第2439號潮害防備保安林（如附明細表）。 註： 位屬保安林。
23	23-2.是否位屬森林（區域計畫劃定之森林區）？	有□ 無■		1、依地政司地籍資料判定。 2、本項查詢應以申請開發計畫當時土地使用分區為準。
23	23-3.是否位屬森林（大專院校實驗林地及林業試驗林地等森林地區）？	有□ 無■		免查範圍或非屬應查範圍
24	是否位屬溫泉露頭及其一定範圍？	有□ 無■		免查範圍或非屬應查範圍
25	是否位屬水產動植物繁殖保育區？	有□ 無■		免查範圍或非屬應查範圍
26	是否位屬優良農地？	有□ 無■		免查範圍或非屬應查範圍

內政部營建署
Construction and Planning Agency
Ministry of the Interior

申請屏東縣佳冬鄉塭豐段2113地號等990筆土地（面積：222.504公頃）

（案號：1091132488）

二、第2級環境敏感地區

環境敏感地區項目		有無位於環境敏感地區	複查確認機關	備註
1	是否位屬地質敏感地區（活動斷層、山崩與地滑、土石流）？	有□ 無■		免查範圍或非屬應查範圍
2	是否位屬洪氾區二級管制區及洪水平原二級管制區？	有□ 無■		免查範圍或非屬應查範圍
3	是否位屬嚴重地層下陷地區？	有□ 無■	經濟部水利署	經濟部水利署： 1.查經濟部已於106年8月30日公告廢止嚴重地層下陷地區。 2.本案所查屏東縣佳冬鄉全區域原位於經濟部已公告之嚴重地層下陷區。
4	是否位屬海堤區域？	有■ 無□	經濟部水利署	經濟部水利署： 1.旨案所查佳冬鄉塭仔段9999-492、1429、1235地號土地緊鄰屏東縣一般性海堤區域，又地段及地號經地籍重測，是否位在一般性海堤區域內，請洽本署第七河川局。 2.其餘土地經查非位於一般性海堤區域內；是否位於縣（市）管河川區域內或是否位於縣（市）管排水設施範圍內，請逕洽土地所在縣(市)政府水利單位查詢。 依經濟部水利署第七河川局109年11月24日水七管字第10950176290號 有關貴學會查詢「屏東縣佳冬鄉塭仔段9999-492、1429、1235地號等3筆土地有無位於海堤區域」乙案說明如下： 一、復貴學會109年11月23日航測會字第1099048429號函。 二、經查旨揭地號皆部份位於屏東縣海堤區域範圍內。
5	是否位屬淹水潛勢？	有□ 無■		（一）淹水潛勢圖係依「災害防救法」及「水災潛勢資料公開辦法」規定產製之淹水潛勢圖，經審議後由經濟部函送直轄市、縣（市）政府公開並接受人民申請提供；公開之淹水潛勢圖僅供防救災使用，相關土地管制或土地利用限制及其他相關措施，應依各目的事業主管機關相關法令規定辦理。 （二）本項查詢係經行政院環保署、內政部地政司及營建署等查詢需求主管機關達成共識，以第三代圖資「連續24小時降水500毫米」之定量降水情境作為查詢依據，若申請人對查詢結果有疑義，請洽水利主管機關。
6	是否位屬山坡地？	有□ 無■		免查範圍或非屬應查範圍
7	是否位屬土石流潛勢溪流地區？	有□ 無■		免查範圍或非屬應查範圍

內政部營建署 Construction and Planning Agency Ministry of the Interior

8	是否位屬前依「莫拉克颱風災後重建特別條例」劃定公告之「特定區域」，尚未公告廢止之範圍？	有□ 無■		免查範圍或非屬應查範圍
9	是否位屬二級海岸保護區？	有□ 無■		免查範圍或非屬應查範圍
10	是否位屬海域區？	有□ 無■	屏東縣政府地政處	
11	是否位屬國家級重要濕地核心保育區、生態復育區以外分區以及地方級重要濕地核心保育區、生態復育區？	有□ 無■		免查範圍或非屬應查範圍
12	是否位屬歷史建築？	有□ 無■	屏東縣文化資產保護所	
13	是否位屬聚落建築群？	有□ 無■		免查範圍或非屬應查範圍
14	是否位屬文化景觀？	有□ 無■		免查範圍或非屬應查範圍
15	是否位屬紀念建築？	有□ 無■		免查範圍或非屬應查範圍
16	是否位屬史蹟？	有□ 無■		免查範圍或非屬應查範圍
17	是否位屬地質敏感區（地質遺跡）？	有□ 無■		免查範圍或非屬應查範圍
18	是否位屬國家公園內之一般管制區及遊憩區？	有□ 無■		免查範圍或非屬應查範圍
19	是否位屬水庫集水區（非供家用或非供公共給水）？	有□ 無■		免查範圍或非屬應查範圍
20	是否位屬自來水水質水量保護區？	有□ 無■		免查範圍或非屬應查範圍
21	是否位屬優良農地以外之農業用地？	有■ 無□	屏東縣政府農業處	屏東縣政府農業處： 一般農業區農牧用地屬優良農地以外之農業用地
22	是否位屬礦區（場）、礦業保留區、地下礦坑分布地區？	有□ 無■		免查範圍或非屬應查範圍
23	是否位屬地質敏感區（地下水補注）？	有□ 無■		免查範圍或非屬應查範圍
24	是否位屬人工魚礁區及保護礁區？	有□ 無■		免查範圍或非屬應查範圍
25	是否位屬氣象法之禁止或限制建築地區？	有□ 無■		免查範圍或非屬應查範圍
26	是否位屬電信法之禁止或限制建築地區？	有□ 無■		免查範圍或非屬應查範圍
27	是否位屬民用航空法之禁止或限制建築地區或高度管制範圍？	有□ 無■		申請建物高度未達地表60公尺者
28	是否位屬航空噪音防制區？	有□ 無■		免查範圍或非屬應查範圍
29	是否位屬核子反應器設施周圍之禁制區及低密度人口區？	有□ 無■		免查範圍或非屬應查範圍
30	是否位屬公路兩側禁建限建地區？	有□ 無■	交通部高速公路局、交通部公路總局第三區養護工程處潮州工務段、交通部公路總局	交通部公路總局第三區養護工程處潮州工務段： 非位屬省道範圍
31	是否位屬大眾捷運系統兩側禁建限建地區？	有□ 無■		免查範圍或非屬應查範圍
32	是否位屬鐵路兩側限建地區？	有□ 無■	交通部鐵道局、交通部臺灣鐵路管理局高雄工務段	交通部臺灣鐵路管理局高雄工務段： 一.請依鐵路法第59條規定辦理，如下： 1.距鐵路軌道中心五公尺以內，不得在地面上裝設金屬管線、金屬結構物或建造建築物。但係屬原有或與行車有關，經施予適當之防護措

				施者，不在此限。 2.距鐵路軌道中心五公尺以外、四十公尺以內之明線或未含金屬遮蔽之通信線路，與鐵路平行之長度超過一公里以上者，應對電力干擾採取適當之防護措施。 3.沿鐵路敷設之油管、氣管線路，應儘量避免與鐵路平行；如無法避免，應採取適當之防護措施。 4.臨近鐵路之公路高於鐵路之地段，應由該公路之主管機關，在其臨近鐵路之一邊設置護欄。 5.跨越電化鐵路之人行天橋及公路橋樑，應設安全防護裝置。 6.前項防護辦法，由交通部定之。 二.依鐵路法第61-5條規定訂定之「鐵路兩側禁限建辦法」於民國105年1月11日發布，本局尚未依據該辦法第3條、第4條規定劃定禁建或限建範圍。
33	是否位屬海岸管制區、山地管制區、重要軍事設施管制區之禁建、限建地區？	有■ 無□	陸軍第八軍團指揮部	陸軍第八軍團指揮部： 一、依據貴學會民國109年11月16日航測會字第1099047771號函及空軍第六混合聯隊民國109年12月9日空六聯作字第1090009056號函辦理。 二、經查案址「屏東縣佳冬鄉塭仔段1231地號」等100筆土地，除塭仔段898地號等21筆土地外，餘79筆土地涉及空軍第六混合聯隊管制區(佳冬炸射靶場)限建範圍，可建絕對高度約90公尺。 三、案內有關查詢土地資料由貴學會提供，本部依國防部部頒「海岸山地及重要軍事設施管制區與禁建限建範圍劃定公告及管制作業規定」實施審查，如有疑慮可逕洽縣（市）政府協助釐清，俾利禁、限建審查作業。 一、依據貴學會民國109年11月16日航測會字第1099047772號函及空軍第六混合聯隊民國109年12月11日空六聯作字第1090009100號函辦理。 二、經查案址「屏東縣佳冬鄉塭豐段1392-1地號」等890筆土地，除同段1781地號等202筆土地外，餘688筆土地涉及空軍第六混合聯隊管制區(佳冬炸射靶場)限建範圍，可建絕對高度約90公尺。 三、案內有關查詢土地資料由貴學會提供，本部依國防部部頒「海岸山地及重要軍事設施管制區與禁建限建範圍劃定公告及管制作業規定」實施審查，如有疑慮可逕洽縣（市）政府協助釐清，俾利禁、限建審查作業。 註： 位屬重要軍事設施管制區之禁建、限建地區。

內政部營建署
Construction and Planning Agency
Ministry of the Interior

34	是否位屬要塞堡壘地帶？	有□ 無■		本項查詢依據陸軍第四作戰區指揮部109年2月17日陸八軍作字第1090001980號函檢送應查範圍辦理。

內政部營建署
Construction and Planning Agency
Ministry of the Interior

環境敏感圖資：淹水潛勢，申請案件位置圖



圖例1

- 0.3m - 0.5m
- 0.5m - 1.0m
- 1.0m - 2.0m
- 2.0m - 3.0m
- > 3.0m

淹水潛勢

圖例2 申請範圍

內政部營建署
Construction and Planning Agency
Ministry of the Interior

製作日期 2020/12/23 下午 05:30:29 , v1.0

檔　　號：
保存年限：

中華民國航空測量及遙感探測學會　函

機關地址：臺北市11681文山區羅斯福路5段113號3樓
聯絡人：陳怡如
電話：(02)29311112#29
傳真：(02)29317225

臺北市中山區復興北路2號13樓

受文者：經濟部能源局

發文日期：中華民國 109 年 12 月 23 日
發文字號：航測會字第1099051499號
速別：
密等及解密條件或保密期限：普通
附件：

主旨：有關申請屏東縣枋寮鄉新地段814地號等2046筆土地（面積：576.514公頃）有無位於相關環境敏感地區1案，復請查照。

說明：

一、內政部營建署自103年起推動環境敏感地區單一窗口查詢服務機制，並於109年度委託本會辦理「環境敏感地區單一窗口查詢工作案」，由本會協助申請人進行60項環境敏感地區查詢服務相關作業。

二、依臺端109年11月04日申請書（案號：1091131822）。

三、旨揭申請案經各環境敏感地區查復機關確認後，查詢結果請至環境敏感地區查詢平臺進行下載。（下載網址：https://eland.cpami.gov.tw/seportal/?k=2PY2Y18UPnK）。

四、依據環境敏感地區單一窗口查詢申請作業要點第6點規定，本案查詢結果通知書有效期間為1年，本案查詢結果通知書所載查詢結果有誤差或爭議時，或期間內環境敏感地區範圍有變更情形者，以各環境敏感地區主管機關查認結果為準。又因地籍圖與地形圖套繪容有誤差，須以各環境敏感地區圖資套疊查詢者，本案係依所附位置圖標示位置辨識，所附地籍資料及地籍圖係供參考，爰臺端如對個別查詢結果有疑義，建議可逕向該環境敏感地區主管機關確認。

正本：

經濟部能源局

理事長 曾義星

環境敏感地區單一窗口查詢專用查台印

申請屏東縣枋寮鄉新地段814地號等2046筆土地（面積：576.514公頃）

（案號：1091131822）

附表1 申請查詢範圍位置圖

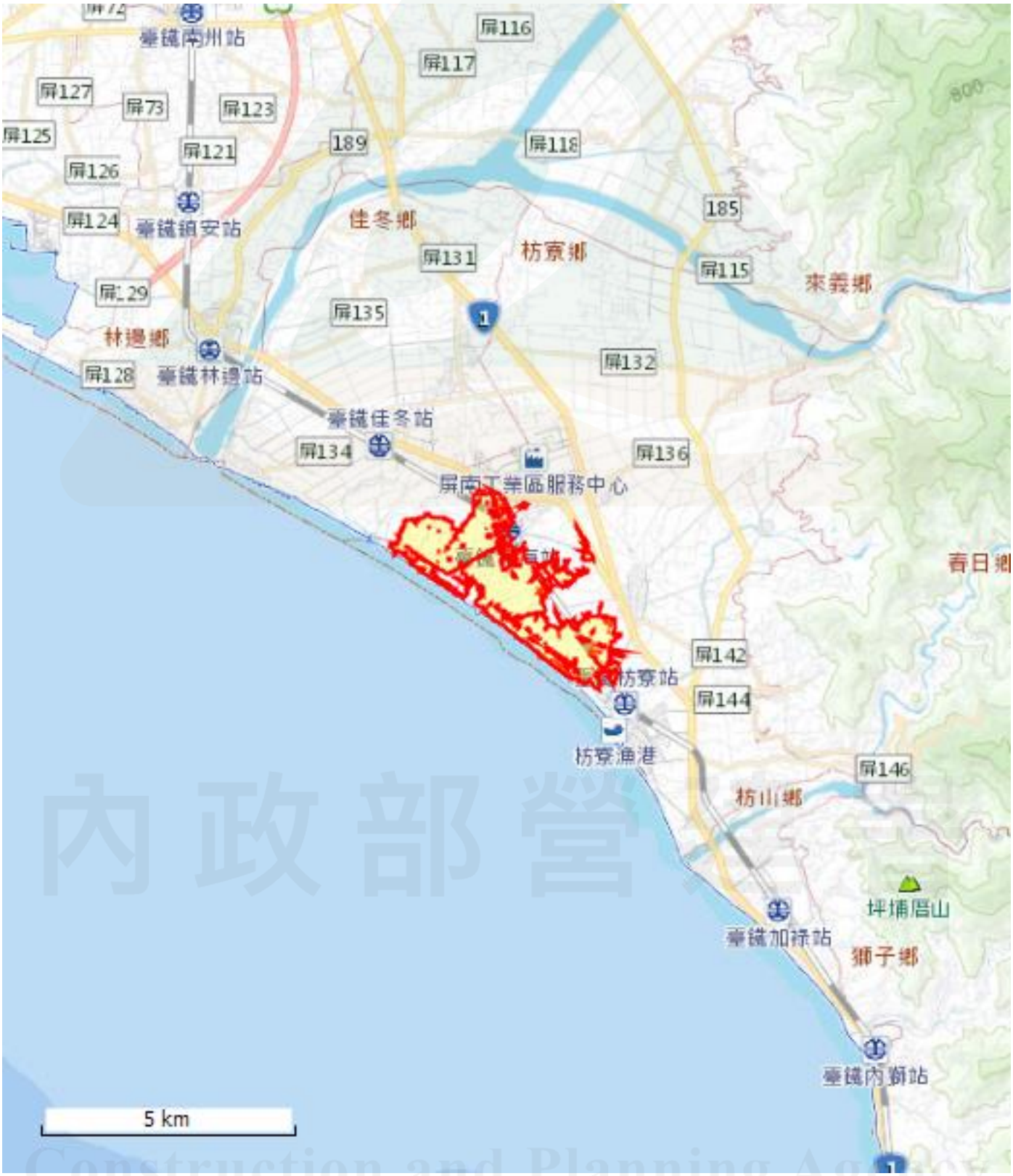

圖例 申請範圍

內政部營建署 Construction and Planning Agency Ministry of the Interior

製作日期 2020/12/23 下午 05:07:02 , v1.0

申請案件位置略圖

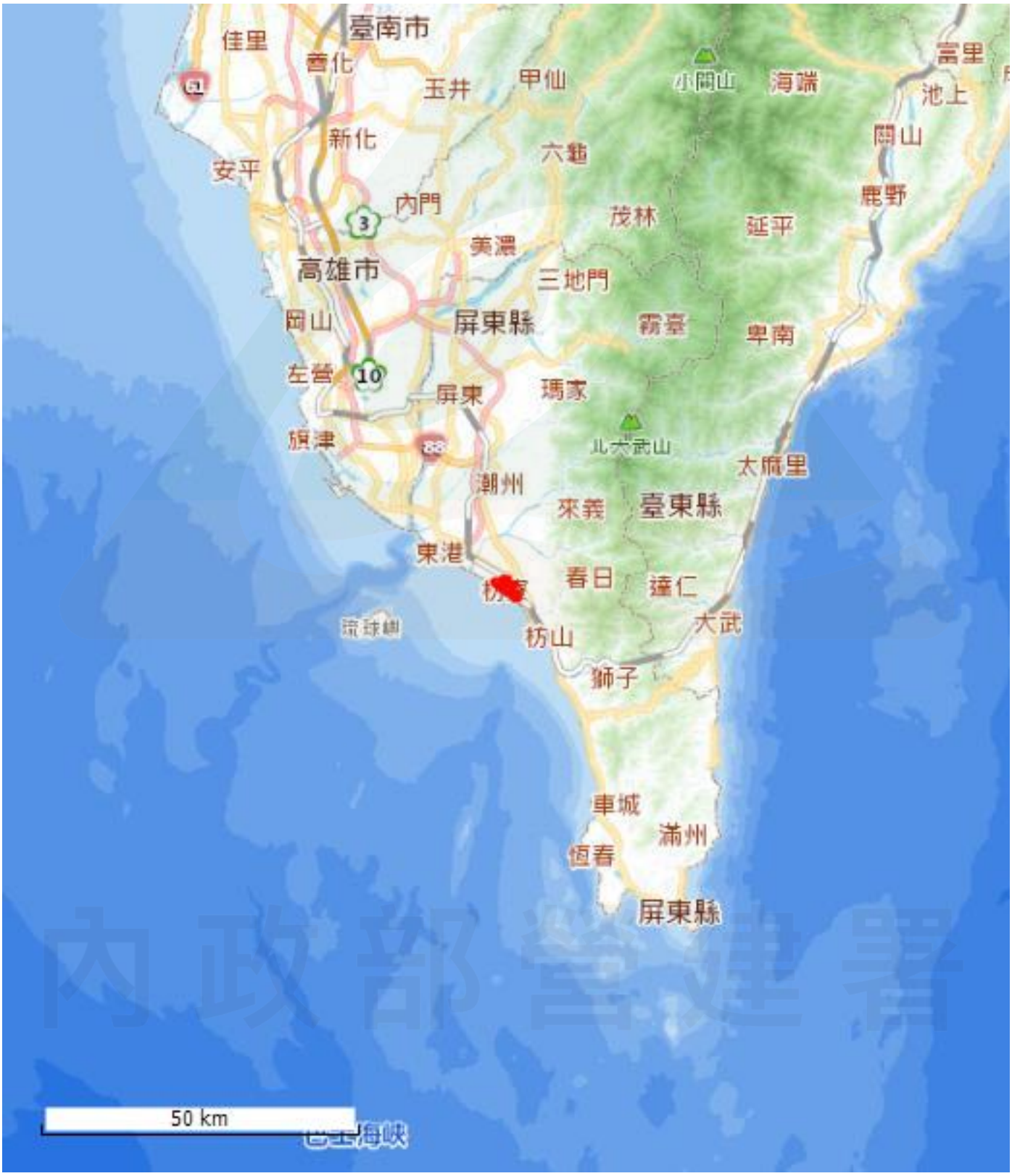

圖例　申請範圍

內政部營建署
Construction and Planning Agency
Ministry of the Interior

製作日期 2020/12/23 下午 05:07:02 , v1.0

申請屏東縣枋寮鄉新地段814地號等2046筆土地（面積：576.514公頃）

（案號：1091131822）

附表2 申請查詢地籍清冊

項次	縣市	鄉鎮市區	村里	段名	段碼	地號	使用分區	使用地類別
1	屏東縣	枋寮鄉	新龍村	新地段	TF0862	1504	一般農業區	農牧用地
2	屏東縣	枋寮鄉	新龍村	新地段	TF0862	1231	一般農業區	農牧用地
3	屏東縣	枋寮鄉	新龍村	新地段	TF0862	1393	一般農業區	農牧用地
4	屏東縣	枋寮鄉	地利村	新地段	TF0862	222	一般農業區	農牧用地
5	屏東縣	枋寮鄉	新龍村	新地段	TF0862	1137	一般農業區	農牧用地
6	屏東縣	枋寮鄉	人和村	建興段	TF0394	555	暫未編定	暫未編定
7	屏東縣	枋寮鄉	大庄村	海鷗段	TF0857	459	一般農業區	農牧用地
8	屏東縣	枋寮鄉	新龍村	新地段	TF0862	1280	一般農業區	農牧用地
9	屏東縣	枋寮鄉	東海村	北玄段	TF0820	988	一般農業區	水利用地
10	屏東縣	枋寮鄉	新龍村	新地段	TF0862	1762	鄉村區	乙種建築用地
11	屏東縣	枋寮鄉	新龍村	建興段	TF0394	624	暫未編定	暫未編定
12	屏東縣	枋寮鄉	東海村	北玄段	TF0820	100	一般農業區	農牧用地
13	屏東縣	枋寮鄉	人和村	新地段	TF0862	986-1	一般農業區	農牧用地
14	屏東縣	枋寮鄉	東海村	北玄段	TF0820	105	一般農業區	農牧用地
15	屏東縣	枋寮鄉	新龍村	新地段	TF0862	635	一般農業區	農牧用地
16	屏東縣	枋寮鄉	地利村	新地段	TF0862	215	一般農業區	農牧用地
17	屏東縣	枋寮鄉	大庄村	海鷗段	TF0857	605	一般農業區	農牧用地
18	屏東縣	枋寮鄉	東海村	海鷗段	TF0857	36	一般農業區	農牧用地
19	屏東縣	枋寮鄉	東海村	北玄段	TF0820	628-1	一般農業區	農牧用地
20	屏東縣	枋寮鄉	新龍村	新地段	TF0862	862	一般農業區	農牧用地
21	屏東縣	枋寮鄉	新龍村	新地段	TF0862	1392	一般農業區	農牧用地
22	屏東縣	枋寮鄉	人和村	建興段	TF0394	663	一般農業區	農牧用地
23	屏東縣	枋寮鄉	大庄村	海鷗段	TF0857	216	一般農業區	特定目的事業用地
24	屏東縣	枋寮鄉	新龍村	新地段	TF0862	1211	一般農業區	水利用地
25	屏東縣	枋寮鄉	大庄村	海鷗段	TF0857	465	暫未編定	暫未編定
26	屏東縣	枋寮鄉	人和村	新地段	TF0862	997	一般農業區	農牧用地
27	屏東縣	枋寮鄉	東海村	海鷗段	TF0857	105	一般農業區	農牧用地
28	屏東縣	枋寮鄉	新龍村	新地段	TF0862	1290	一般農業區	農牧用地
29	屏東縣	枋寮鄉	新龍村	新地段	TF0862	1373	一般農業區	農牧用地
30	屏東縣	枋寮鄉	新龍村	新地段	TF0862	1362	鄉村區	乙種建築用地
31	屏東縣	枋寮鄉	新龍村	新地段	TF0862	1455	一般農業區	水利用地
32	屏東縣	枋寮鄉	大庄村	海鷗段	TF0857	144	暫未編定	暫未編定
33	屏東縣	枋寮鄉	東海村	北玄段	TF0820	673	一般農業區	農牧用地
34	屏東縣	枋寮鄉	東海村	北玄段	TF0820	813	一般農業區	農牧用地
35	屏東縣	枋寮鄉	東海村	北玄段	TF0820	1215	一般農業區	農牧用地
36	屏東縣	枋寮鄉	大庄村	海鷗段	TF0857	529	一般農業區	農牧用地
37	屏東縣	枋寮鄉	新龍村	建興段	TF0394	678-1	暫未編定	暫未編定
38	屏東縣	枋寮鄉	新龍村	新地段	TF0862	1319	一般農業區	水利用地

39	屏東縣	枋寮鄉	東海村	北玄段	TF0820	920-2	一般農業區	農牧用地
40	屏東縣	枋寮鄉	新龍村	新地段	TF0862	573	一般農業區	農牧用地
41	屏東縣	枋寮鄉	大庄村	海鷗段	TF0857	463	一般農業區	農牧用地
42	屏東縣	枋寮鄉	大庄村	海鷗段	TF0857	76	暫未編定	暫未編定
43	屏東縣	枋寮鄉	大庄村	海鷗段	TF0857	65	一般農業區	農牧用地
44	屏東縣	枋寮鄉	東海村	北玄段	TF0820	1152	一般農業區	農牧用地
45	屏東縣	枋寮鄉	大庄村	海鷗段	TF0857	674	一般農業區	農牧用地
46	屏東縣	枋寮鄉	新龍村	新地段	TF0862	848-1	一般農業區	水利用地
47	屏東縣	枋寮鄉	新龍村	新地段	TF0862	540	一般農業區	農牧用地
48	屏東縣	枋寮鄉	大庄村	海鷗段	TF0857	584	一般農業區	農牧用地
49	屏東縣	枋寮鄉	大庄村	海鷗段	TF0857	496	一般農業區	水利用地
50	屏東縣	枋寮鄉	新龍村	建興段	TF0394	700	暫未編定	暫未編定
51	屏東縣	枋寮鄉	大庄村	海鷗段	TF0857	380	一般農業區	農牧用地
52	屏東縣	枋寮鄉	人和村	新地段	TF0862	976	一般農業區	農牧用地
53	屏東縣	枋寮鄉	新龍村	新地段	TF0862	1501	一般農業區	農牧用地
54	屏東縣	枋寮鄉	東海村	北玄段	TF0820	1162	一般農業區	農牧用地
55	屏東縣	枋寮鄉	東海村	北玄段	TF0820	1114	一般農業區	農牧用地
56	屏東縣	枋寮鄉	新龍村	新龍段	TF0395	207	暫未編定	暫未編定
57	屏東縣	枋寮鄉	新龍村	新地段	TF0862	1196	一般農業區	水利用地
58	屏東縣	枋寮鄉	大庄村	海鷗段	TF0857	138	一般農業區	農牧用地
59	屏東縣	枋寮鄉	東海村	北玄段	TF0820	650	一般農業區	農牧用地
60	屏東縣	枋寮鄉	新龍村	新地段	TF0862	1222	一般農業區	農牧用地
61	屏東縣	枋寮鄉	新龍村	新地段	TF0862	1451	一般農業區	交通用地
62	屏東縣	枋寮鄉	新龍村	新地段	TF0862	1277	一般農業區	農牧用地
63	屏東縣	枋寮鄉	東海村	北玄段	TF0820	1153	一般農業區	農牧用地
64	屏東縣	枋寮鄉	新龍村	新地段	TF0862	1152	一般農業區	農牧用地
65	屏東縣	枋寮鄉	東海村	北玄段	TF0820	736-2	一般農業區	農牧用地
66	屏東縣	枋寮鄉	東海村	北玄段	TF0820	289	一般農業區	水利用地
67	屏東縣	枋寮鄉	東海村	海鷗段	TF0857	37	一般農業區	農牧用地
68	屏東縣	枋寮鄉	東海村	北玄段	TF0820	256	一般農業區	農牧用地
69	屏東縣	枋寮鄉	東海村	北玄段	TF0820	1063	一般農業區	特定目的事業用地
70	屏東縣	枋寮鄉	東海村	北玄段	TF0820	956	一般農業區	農牧用地
71	屏東縣	枋寮鄉	新龍村	建興段	TF0394	832	暫未編定	暫未編定
72	屏東縣	枋寮鄉	大庄村	海鷗段	TF0857	62	一般農業區	農牧用地
73	屏東縣	枋寮鄉	新龍村	新地段	TF0862	605	鄉村區	乙種建築用地
74	屏東縣	枋寮鄉	新龍村	新地段	TF0862	407-12	一般農業區	農牧用地
75	屏東縣	枋寮鄉	新龍村	新地段	TF0862	774	一般農業區	養殖用地
76	屏東縣	枋寮鄉	大庄村	海鷗段	TF0857	92	一般農業區	農牧用地
77	屏東縣	枋寮鄉	東海村	北玄段	TF0820	286	一般農業區	農牧用地
78	屏東縣	枋寮鄉	大庄村	海鷗段	TF0857	451	一般農業區	農牧用地
79	屏東縣	枋寮鄉	東海村	北玄段	TF0820	868	一般農業區	水利用地
80	屏東縣	枋寮鄉	東海村	北玄段	TF0820	1180	一般農業區	交通用地
81	屏東縣	枋寮鄉	新龍村	新地段	TF0862	1271	一般農業區	農牧用地
82	屏東縣	枋寮鄉	大庄村	海鷗段	TF0857	582	一般農業區	農牧用地

83	屏東縣	枋寮鄉	大庄村	海鷗段	TF0857	648	一般農業區	農牧用地
84	屏東縣	枋寮鄉	東海村	北玄段	TF0820	1173	一般農業區	交通用地
85	屏東縣	枋寮鄉	大庄村	海鷗段	TF0857	95	一般農業區	農牧用地
86	屏東縣	枋寮鄉	東海村	北玄段	TF0820	921	一般農業區	農牧用地
87	屏東縣	枋寮鄉	新龍村	新地段	TF0862	1395	一般農業區	農牧用地
88	屏東縣	枋寮鄉	東海村	海鷗段	TF0857	28	一般農業區	農牧用地
89	屏東縣	枋寮鄉	新龍村	新地段	TF0862	505	一般農業區	農牧用地
90	屏東縣	枋寮鄉	新龍村	新地段	TF0862	531	一般農業區	水利用地
91	屏東縣	枋寮鄉	東海村	新地段	TF0862	431	一般農業區	農牧用地
92	屏東縣	枋寮鄉	新龍村	新地段	TF0862	440	一般農業區	農牧用地
93	屏東縣	枋寮鄉	人和村	建興段	TF0394	648	一般農業區	農牧用地
94	屏東縣	枋寮鄉	新龍村	新地段	TF0862	1200	一般農業區	水利用地
95	屏東縣	枋寮鄉	人和村	建興段	TF0394	552	一般農業區	農牧用地
96	屏東縣	枋寮鄉	新龍村	新地段	TF0862	515	一般農業區	農牧用地
97	屏東縣	枋寮鄉	大庄村	海鷗段	TF0857	710	一般農業區	遊憩用地
98	屏東縣	枋寮鄉	大庄村	海鷗段	TF0857	455	一般農業區	農牧用地
99	屏東縣	枋寮鄉	新龍村	新地段	TF0862	811	一般農業區	農牧用地
100	屏東縣	枋寮鄉	新龍村	新地段	TF0862	1526	一般農業區	農牧用地
101	屏東縣	枋寮鄉	人和村	新地段	TF0862	986-2	一般農業區	農牧用地
102	屏東縣	枋寮鄉	大庄村	海鷗段	TF0857	522-1	一般農業區	農牧用地
103	屏東縣	枋寮鄉	大庄村	海鷗段	TF0857	228	一般農業區	農牧用地
104	屏東縣	枋寮鄉	大庄村	海鷗段	TF0857	492	一般農業區	農牧用地
105	屏東縣	枋寮鄉	大庄村	海鷗段	TF0857	51	一般農業區	農牧用地
106	屏東縣	枋寮鄉	新龍村	新地段	TF0862	1238	一般農業區	農牧用地
107	屏東縣	枋寮鄉	人和村	新地段	TF0862	1006	一般農業區	水利用地
108	屏東縣	枋寮鄉	大庄村	海鷗段	TF0857	547-4	一般農業區	農牧用地
109	屏東縣	枋寮鄉	東海村	北玄段	TF0820	808	一般農業區	農牧用地
110	屏東縣	枋寮鄉	新龍村	新地段	TF0862	1273	一般農業區	農牧用地
111	屏東縣	枋寮鄉	大庄村	海鷗段	TF0857	93	一般農業區	農牧用地
112	屏東縣	枋寮鄉	新龍村	新地段	TF0862	1307	一般農業區	農牧用地
113	屏東縣	枋寮鄉	東海村	北玄段	TF0820	1199	一般農業區	農牧用地
114	屏東縣	枋寮鄉	東海村	北玄段	TF0820	639	一般農業區	交通用地
115	屏東縣	枋寮鄉	東海村	北玄段	TF0820	956-2	一般農業區	農牧用地
116	屏東縣	枋寮鄉	東海村	北玄段	TF0820	1210	一般農業區	農牧用地
117	屏東縣	枋寮鄉	新龍村	新地段	TF0862	732	鄉村區	乙種建築用地
118	屏東縣	枋寮鄉	新龍村	新地段	TF0862	1320	一般農業區	農牧用地
119	屏東縣	枋寮鄉	人和村	新地段	TF0862	1005	一般農業區	交通用地
120	屏東縣	枋寮鄉	大庄村	海鷗段	TF0857	415	一般農業區	農牧用地
121	屏東縣	枋寮鄉	東海村	北玄段	TF0820	956-6	一般農業區	農牧用地
122	屏東縣	枋寮鄉	大庄村	海鷗段	TF0857	571	一般農業區	農牧用地
123	屏東縣	枋寮鄉	新龍村	新地段	TF0862	1411	一般農業區	農牧用地
124	屏東縣	枋寮鄉	東海村	北玄段	TF0820	852	一般農業區	農牧用地
125	屏東縣	枋寮鄉	東海村	北玄段	TF0820	647	一般農業區	農牧用地
126	屏東縣	枋寮鄉	東海村	新地段	TF0862	631	一般農業區	水利用地
127	屏東縣	枋寮鄉	新龍村	新地段	TF0862	488	一般農業區	農牧用地

128	屏東縣	枋寮鄉	新龍村	新地段	TF0862	1135	一般農業區	農牧用地
129	屏東縣	枋寮鄉	大庄村	海鷗段	TF0857	241	一般農業區	特定目的事業用地
130	屏東縣	枋寮鄉	人和村	建興段	TF0394	636	暫未編定	暫未編定
131	屏東縣	枋寮鄉	大庄村	海鷗段	TF0857	517	一般農業區	農牧用地
132	屏東縣	枋寮鄉	新龍村	新地段	TF0862	1427	一般農業區	農牧用地
133	屏東縣	枋寮鄉	東海村	北玄段	TF0820	1181	一般農業區	交通用地
134	屏東縣	枋寮鄉	人和村	建興段	TF0394	650	一般農業區	農牧用地
135	屏東縣	枋寮鄉	新龍村	新地段	TF0862	780	一般農業區	水利用地
136	屏東縣	枋寮鄉	大庄村	海鷗段	TF0857	635	暫未編定	暫未編定
137	屏東縣	枋寮鄉	大庄村	海鷗段	TF0857	56	一般農業區	農牧用地
138	屏東縣	枋寮鄉	大庄村	海鷗段	TF0857	494	一般農業區	農牧用地
139	屏東縣	枋寮鄉	大庄村	海鷗段	TF0857	381	一般農業區	農牧用地
140	屏東縣	枋寮鄉	大庄村	海鷗段	TF0857	403	暫未編定	暫未編定
141	屏東縣	枋寮鄉	新龍村	新地段	TF0862	825	一般農業區	交通用地
142	屏東縣	枋寮鄉	東海村	北玄段	TF0820	981	一般農業區	農牧用地
143	屏東縣	枋寮鄉	新龍村	建興段	TF0394	684	暫未編定	暫未編定
144	屏東縣	枋寮鄉	東海村	北玄段	TF0820	3	一般農業區	農牧用地
145	屏東縣	枋寮鄉	東海村	北玄段	TF0820	8	一般農業區	水利用地
146	屏東縣	枋寮鄉	大庄村	海鷗段	TF0857	628	一般農業區	農牧用地
147	屏東縣	枋寮鄉	東海村	北玄段	TF0820	860	一般農業區	農牧用地
148	屏東縣	枋寮鄉	大庄村	海鷗段	TF0857	238	一般農業區	特定目的事業用地
149	屏東縣	枋寮鄉	大庄村	海鷗段	TF0857	104	一般農業區	農牧用地
150	屏東縣	枋寮鄉	人和村	建興段	TF0394	548	一般農業區	農牧用地
151	屏東縣	枋寮鄉	新龍村	新地段	TF0862	536	一般農業區	農牧用地
152	屏東縣	枋寮鄉	人和村	建興段	TF0394	666-1	一般農業區	農牧用地
153	屏東縣	枋寮鄉	大庄村	海鷗段	TF0857	629	一般農業區	農牧用地
154	屏東縣	枋寮鄉	新龍村	建興段	TF0394	673	一般農業區	水利用地
155	屏東縣	枋寮鄉	東海村	北玄段	TF0820	706	一般農業區	農牧用地
156	屏東縣	枋寮鄉	大庄村	海鷗段	TF0857	651	暫未編定	暫未編定
157	屏東縣	枋寮鄉	大庄村	海鷗段	TF0857	438	一般農業區	農牧用地
158	屏東縣	枋寮鄉	大庄村	海鷗段	TF0857	682	一般農業區	農牧用地
159	屏東縣	枋寮鄉	新龍村	新地段	TF0862	738	一般農業區	水利用地
160	屏東縣	枋寮鄉	大庄村	海鷗段	TF0857	625	一般農業區	農牧用地
161	屏東縣	枋寮鄉	大庄村	海鷗段	TF0857	587	一般農業區	農牧用地
162	屏東縣	枋寮鄉	大庄村	北玄段	TF0820	1227	一般農業區	農牧用地
163	屏東縣	枋寮鄉	東海村	北玄段	TF0820	742	一般農業區	農牧用地
164	屏東縣	枋寮鄉	新龍村	新地段	TF0862	720	一般農業區	交通用地
165	屏東縣	枋寮鄉	人和村	新地段	TF0862	982	一般農業區	農牧用地
166	屏東縣	枋寮鄉	新龍村	新地段	TF0862	603	鄉村區	乙種建築用地
167	屏東縣	枋寮鄉	東海村	北玄段	TF0820	669	一般農業區	農牧用地
168	屏東縣	枋寮鄉	新龍村	新龍段	TF0395	232	暫未編定	暫未編定
169	屏東縣	枋寮鄉	大庄村	北玄段	TF0820	1197	一般農業區	特定目的事業用地
170	屏東縣	枋寮鄉	東海村	北玄段	TF0820	990	一般農業區	水利用地

171	屏東縣	枋寮鄉	人和村	新地段	TF0862	989	一般農業區	農牧用地
172	屏東縣	枋寮鄉	新龍村	新地段	TF0862	1167	一般農業區	交通用地
173	屏東縣	枋寮鄉	大庄村	海鷗段	TF0857	95-1	一般農業區	農牧用地
174	屏東縣	枋寮鄉	新龍村	新地段	TF0862	798	一般農業區	農牧用地
175	屏東縣	枋寮鄉	東海村	北玄段	TF0820	1141	一般農業區	農牧用地
176	屏東縣	枋寮鄉	東海村	北玄段	TF0820	1022	一般農業區	農牧用地
177	屏東縣	枋寮鄉	新龍村	新地段	TF0862	865	一般農業區	農牧用地
178	屏東縣	枋寮鄉	新龍村	建興段	TF0394	705	暫未編定	暫未編定
179	屏東縣	枋寮鄉	東海村	北玄段	TF0820	1048-3	一般農業區	農牧用地
180	屏東縣	枋寮鄉	大庄村	海鷗段	TF0857	728	一般農業區	農牧用地
181	屏東縣	枋寮鄉	大庄村	海鷗段	TF0857	115	一般農業區	農牧用地
182	屏東縣	枋寮鄉	大庄村	海鷗段	TF0857	711	一般農業區	遊憩用地
183	屏東縣	枋寮鄉	大庄村	海鷗段	TF0857	524	一般農業區	農牧用地
184	屏東縣	枋寮鄉	東海村	新地段	TF0862	429	一般農業區	農牧用地
185	屏東縣	枋寮鄉	東海村	北玄段	TF0820	1014	一般農業區	農牧用地
186	屏東縣	枋寮鄉	大庄村	海鷗段	TF0857	702	一般農業區	遊憩用地
187	屏東縣	枋寮鄉	新龍村	新地段	TF0862	1469	一般農業區	交通用地
188	屏東縣	枋寮鄉	大庄村	海鷗段	TF0857	104-4	一般農業區	農牧用地
189	屏東縣	枋寮鄉	大庄村	海鷗段	TF0857	398	一般農業區	農牧用地
190	屏東縣	枋寮鄉	新龍村	新龍段	TF0395	242	暫未編定	暫未編定
191	屏東縣	枋寮鄉	人和村	建興段	TF0394	540	一般農業區	農牧用地
192	屏東縣	枋寮鄉	東海村	北玄段	TF0820	668	一般農業區	農牧用地
193	屏東縣	枋寮鄉	新龍村	新地段	TF0862	806	一般農業區	農牧用地
194	屏東縣	枋寮鄉	新龍村	新地段	TF0862	1442	一般農業區	養殖用地
195	屏東縣	枋寮鄉	新龍村	新地段	TF0862	1453	一般農業區	農牧用地
196	屏東縣	枋寮鄉	東海村	新地段	TF0862	630	一般農業區	農牧用地
197	屏東縣	枋寮鄉	東海村	北玄段	TF0820	631	一般農業區	水利用地
198	屏東縣	枋寮鄉	東海村	北玄段	TF0820	816	一般農業區	農牧用地
199	屏東縣	枋寮鄉	大庄村	海鷗段	TF0857	757	一般農業區	農牧用地
200	屏東縣	枋寮鄉	大庄村	海鷗段	TF0857	704	一般農業區	遊憩用地
201	屏東縣	枋寮鄉	東海村	北玄段	TF0820	1167	一般農業區	農牧用地
202	屏東縣	枋寮鄉	新龍村	新龍段	TF0395	210	暫未編定	暫未編定
203	屏東縣	枋寮鄉	東海村	北玄段	TF0820	646	一般農業區	農牧用地
204	屏東縣	枋寮鄉	東海村	北玄段	TF0820	1149	一般農業區	交通用地
205	屏東縣	枋寮鄉	新龍村	新地段	TF0862	453	一般農業區	水利用地
206	屏東縣	枋寮鄉	東海村	北玄段	TF0820	826	一般農業區	農牧用地
207	屏東縣	枋寮鄉	人和村	新地段	TF0862	963	一般農業區	農牧用地
208	屏東縣	枋寮鄉	新龍村	新龍段	TF0395	184	暫未編定	暫未編定
209	屏東縣	枋寮鄉	新龍村	建興段	TF0394	836	一般農業區	農牧用地
210	屏東縣	枋寮鄉	東海村	新地段	TF0862	439	一般農業區	水利用地
211	屏東縣	枋寮鄉	新龍村	新地段	TF0862	1366	一般農業區	農牧用地
212	屏東縣	枋寮鄉	新龍村	新地段	TF0862	1478	一般農業區	農牧用地
213	屏東縣	枋寮鄉	新龍村	新地段	TF0862	863	一般農業區	水利用地
214	屏東縣	枋寮鄉	新龍村	新地段	TF0862	1155	一般農業區	農牧用地
215	屏東縣	枋寮鄉	新龍村	新地段	TF0862	808	一般農業區	農牧用地

216	屏東縣	枋寮鄉	東海村	北玄段	TF0820	1001	一般農業區	農牧用地
217	屏東縣	枋寮鄉	東海村	北玄段	TF0820	952	一般農業區	農牧用地
218	屏東縣	枋寮鄉	新龍村	新地段	TF0862	690	一般農業區	水利用地
219	屏東縣	枋寮鄉	大庄村	海鷗段	TF0857	712	一般農業區	遊憩用地
220	屏東縣	枋寮鄉	東海村	新地段	TF0862	425	一般農業區	水利用地
221	屏東縣	枋寮鄉	東海村	北玄段	TF0820	890	一般農業區	農牧用地
222	屏東縣	枋寮鄉	東海村	北玄段	TF0820	629	一般農業區	農牧用地
223	屏東縣	枋寮鄉	東海村	北玄段	TF0820	1038	一般農業區	農牧用地
224	屏東縣	枋寮鄉	大庄村	海鷗段	TF0857	736	一般農業區	農牧用地
225	屏東縣	枋寮鄉	大庄村	海鷗段	TF0857	610	一般農業區	農牧用地
226	屏東縣	枋寮鄉	大庄村	海鷗段	TF0857	729	一般農業區	農牧用地
227	屏東縣	枋寮鄉	東海村	北玄段	TF0820	1084	一般農業區	水利用地
228	屏東縣	枋寮鄉	新龍村	建興段	TF0394	741	暫未編定	暫未編定
229	屏東縣	枋寮鄉	東海村	北玄段	TF0820	1158	一般農業區	農牧用地
230	屏東縣	枋寮鄉	新龍村	新地段	TF0862	760	一般農業區	水利用地
231	屏東縣	枋寮鄉	新龍村	新地段	TF0862	681	一般農業區	墳墓用地
232	屏東縣	枋寮鄉	新龍村	新地段	TF0862	1227	一般農業區	水利用地
233	屏東縣	枋寮鄉	東海村	北玄段	TF0820	1071	一般農業區	農牧用地
234	屏東縣	枋寮鄉	東海村	新地段	TF0862	430	一般農業區	水利用地
235	屏東縣	枋寮鄉	東海村	北玄段	TF0820	1056	暫未編定	暫未編定
236	屏東縣	枋寮鄉	東海村	北玄段	TF0820	959	一般農業區	農牧用地
237	屏東縣	枋寮鄉	新龍村	新地段	TF0862	1233	一般農業區	農牧用地
238	屏東縣	枋寮鄉	新龍村	新地段	TF0862	620	鄉村區	乙種建築用地
239	屏東縣	枋寮鄉	新龍村	新地段	TF0862	1536	暫未編定	暫未編定
240	屏東縣	枋寮鄉	大庄村	海鷗段	TF0857	569	一般農業區	農牧用地
241	屏東縣	枋寮鄉	大庄村	海鷗段	TF0857	537	一般農業區	交通用地
242	屏東縣	枋寮鄉	東海村	北玄段	TF0820	837	一般農業區	水利用地
243	屏東縣	枋寮鄉	新龍村	新地段	TF0862	1530	一般農業區	農牧用地
244	屏東縣	枋寮鄉	東海村	海鷗段	TF0857	32	暫未編定	暫未編定
245	屏東縣	枋寮鄉	大庄村	海鷗段	TF0857	891	一般農業區	農牧用地
246	屏東縣	枋寮鄉	新龍村	新龍段	TF0395	218	暫未編定	暫未編定
247	屏東縣	枋寮鄉	東海村	北玄段	TF0820	1112	一般農業區	農牧用地
248	屏東縣	枋寮鄉	大庄村	海鷗段	TF0857	121	一般農業區	農牧用地
249	屏東縣	枋寮鄉	大庄村	海鷗段	TF0857	707	一般農業區	遊憩用地
250	屏東縣	枋寮鄉	東海村	北玄段	TF0820	844	一般農業區	農牧用地
251	屏東縣	枋寮鄉	大庄村	海鷗段	TF0857	893	暫未編定	暫未編定
252	屏東縣	枋寮鄉	大庄村	海鷗段	TF0857	89	一般農業區	農牧用地
253	屏東縣	枋寮鄉	地利村	新地段	TF0862	332	一般農業區	水利用地
254	屏東縣	枋寮鄉	東海村	北玄段	TF0820	740	一般農業區	農牧用地
255	屏東縣	枋寮鄉	東海村	北玄段	TF0820	211	一般農業區	農牧用地
256	屏東縣	枋寮鄉	人和村	建興段	TF0394	522	暫未編定	暫未編定
257	屏東縣	枋寮鄉	東海村	北玄段	TF0820	1057	一般農業區	水利用地
258	屏東縣	枋寮鄉	東海村	北玄段	TF0820	1229	一般農業區	水利用地
259	屏東縣	枋寮鄉	新龍村	新龍段	TF0395	197	暫未編定	暫未編定
260	屏東縣	枋寮鄉	新龍村	新地段	TF0862	577	一般農業區	農牧用地

261	屏東縣	枋寮鄉	新龍村	新地段	TF0862	1244	一般農業區	農牧用地
262	屏東縣	枋寮鄉	東海村	北玄段	TF0820	1114-1	一般農業區	特定目的事業用地
263	屏東縣	枋寮鄉	新龍村	建興段	TF0394	843	暫未編定	暫未編定
264	屏東縣	枋寮鄉	東海村	南山段	TF0819	603	一般農業區	農牧用地
265	屏東縣	枋寮鄉	新龍村	新龍段	TF0395	241	暫未編定	暫未編定
266	屏東縣	枋寮鄉	大庄村	海鷗段	TF0857	70	暫未編定	暫未編定
267	屏東縣	枋寮鄉	新龍村	新地段	TF0862	436	一般農業區	農牧用地
268	屏東縣	枋寮鄉	新龍村	新地段	TF0862	1356	鄉村區	乙種建築用地
269	屏東縣	枋寮鄉	東海村	北玄段	TF0820	275	一般農業區	農牧用地
270	屏東縣	枋寮鄉	大庄村	海鷗段	TF0857	611-2	一般農業區	農牧用地
271	屏東縣	枋寮鄉	大庄村	海鷗段	TF0857	734	一般農業區	水利用地
272	屏東縣	枋寮鄉	東海村	北玄段	TF0820	961	一般農業區	農牧用地
273	屏東縣	枋寮鄉	東海村	北玄段	TF0820	1145	一般農業區	農牧用地
274	屏東縣	枋寮鄉	新龍村	新地段	TF0862	1276	一般農業區	農牧用地
275	屏東縣	枋寮鄉	人和村	新地段	TF0862	1003	一般農業區	農牧用地
276	屏東縣	枋寮鄉	東海村	北玄段	TF0820	772	一般農業區	交通用地
277	屏東縣	枋寮鄉	東海村	北玄段	TF0820	1104	一般農業區	農牧用地
278	屏東縣	枋寮鄉	大庄村	海鷗段	TF0857	652	一般農業區	農牧用地
279	屏東縣	枋寮鄉	大庄村	海鷗段	TF0857	135	一般農業區	農牧用地
280	屏東縣	枋寮鄉	大庄村	海鷗段	TF0857	518	一般農業區	農牧用地
281	屏東縣	枋寮鄉	東海村	新地段	TF0862	482	一般農業區	水利用地
282	屏東縣	枋寮鄉	新龍村	新地段	TF0862	450	一般農業區	農牧用地
283	屏東縣	枋寮鄉	新龍村	新地段	TF0862	1130	一般農業區	水利用地
284	屏東縣	枋寮鄉	新龍村	新地段	TF0862	554	一般農業區	農牧用地
285	屏東縣	枋寮鄉	東海村	新地段	TF0862	481	一般農業區	農牧用地
286	屏東縣	枋寮鄉	東海村	北玄段	TF0820	994	一般農業區	農牧用地
287	屏東縣	枋寮鄉	東海村	海鷗段	TF0857	13	暫未編定	暫未編定
288	屏東縣	枋寮鄉	新龍村	新地段	TF0862	546	一般農業區	農牧用地
289	屏東縣	枋寮鄉	新龍村	新地段	TF0862	1139	一般農業區	農牧用地
290	屏東縣	枋寮鄉	新龍村	新地段	TF0862	487	一般農業區	農牧用地
291	屏東縣	枋寮鄉	地利村	新地段	TF0862	223	一般農業區	水利用地
292	屏東縣	枋寮鄉	新龍村	新地段	TF0862	1168	一般農業區	農牧用地
293	屏東縣	枋寮鄉	大庄村	海鷗段	TF0857	611-3	一般農業區	農牧用地
294	屏東縣	枋寮鄉	新龍村	建興段	TF0394	690-1	暫未編定	暫未編定
295	屏東縣	枋寮鄉	東海村	北玄段	TF0820	832	一般農業區	農牧用地
296	屏東縣	枋寮鄉	大庄村	海鷗段	TF0857	579	一般農業區	農牧用地
297	屏東縣	枋寮鄉	人和村	建興段	TF0394	656	一般農業區	農牧用地
298	屏東縣	枋寮鄉	人和村	新地段	TF0862	985	一般農業區	農牧用地
299	屏東縣	枋寮鄉	新龍村	新地段	TF0862	1522	一般農業區	水利用地
300	屏東縣	枋寮鄉	新龍村	新地段	TF0862	795	一般農業區	墳墓用地
301	屏東縣	枋寮鄉	新龍村	新地段	TF0862	1318	一般農業區	墳墓用地
302	屏東縣	枋寮鄉	地利村	新地段	TF0862	149	一般農業區	農牧用地
303	屏東縣	枋寮鄉	大庄村	海鷗段	TF0857	361	一般農業區	農牧用地
304	屏東縣	枋寮鄉	東海村	新地段	TF0862	483	一般農業區	水利用地

305	屏東縣	枋寮鄉	新龍村	新地段	TF0862	823-1	一般農業區	農牧用地
306	屏東縣	枋寮鄉	大庄村	海鷗段	TF0857	727	一般農業區	農牧用地
307	屏東縣	枋寮鄉	人和村	建興段	TF0394	651	一般農業區	農牧用地
308	屏東縣	枋寮鄉	東海村	新地段	TF0862	582	一般農業區	水利用地
309	屏東縣	枋寮鄉	新龍村	新地段	TF0862	797	一般農業區	水利用地
310	屏東縣	枋寮鄉	東海村	北玄段	TF0820	288	一般農業區	農牧用地
311	屏東縣	枋寮鄉	東海村	北玄段	TF0820	967	一般農業區	農牧用地
312	屏東縣	枋寮鄉	新龍村	新地段	TF0862	621	一般農業區	農牧用地
313	屏東縣	枋寮鄉	東海村	北玄段	TF0820	1133	一般農業區	農牧用地
314	屏東縣	枋寮鄉	新龍村	新地段	TF0862	1161	一般農業區	農牧用地
315	屏東縣	枋寮鄉	新龍村	新地段	TF0862	800	一般農業區	農牧用地
316	屏東縣	枋寮鄉	東海村	北玄段	TF0820	1168	一般農業區	農牧用地
317	屏東縣	枋寮鄉	新龍村	新地段	TF0862	823	一般農業區	農牧用地
318	屏東縣	枋寮鄉	新龍村	新地段	TF0862	610	一般農業區	農牧用地
319	屏東縣	枋寮鄉	新龍村	新地段	TF0862	1151	一般農業區	交通用地
320	屏東縣	枋寮鄉	新龍村	新地段	TF0862	846	一般農業區	農牧用地
321	屏東縣	枋寮鄉	新龍村	新地段	TF0862	534	一般農業區	農牧用地
322	屏東縣	枋寮鄉	東海村	北玄段	TF0820	920	一般農業區	農牧用地
323	屏東縣	枋寮鄉	東海村	海鷗段	TF0857	1	一般農業區	農牧用地
324	屏東縣	枋寮鄉	東海村	北玄段	TF0820	1160	一般農業區	農牧用地
325	屏東縣	枋寮鄉	新龍村	新地段	TF0862	1232	一般農業區	農牧用地
326	屏東縣	枋寮鄉	東海村	北玄段	TF0820	977	一般農業區	農牧用地
327	屏東縣	枋寮鄉	東海村	北玄段	TF0820	270	一般農業區	農牧用地
328	屏東縣	枋寮鄉	新龍村	新地段	TF0862	1252	一般農業區	農牧用地
329	屏東縣	枋寮鄉	東海村	北玄段	TF0820	620	一般農業區	農牧用地
330	屏東縣	枋寮鄉	新龍村	新地段	TF0862	1412	一般農業區	農牧用地
331	屏東縣	枋寮鄉	東海村	北玄段	TF0820	1143	一般農業區	農牧用地
332	屏東縣	枋寮鄉	新龍村	新地段	TF0862	1225	一般農業區	農牧用地
333	屏東縣	枋寮鄉	新龍村	新地段	TF0862	495	一般農業區	農牧用地
334	屏東縣	枋寮鄉	東海村	北玄段	TF0820	1198-4	一般農業區	農牧用地
335	屏東縣	枋寮鄉	新龍村	新龍段	TF0395	298	暫未編定	暫未編定
336	屏東縣	枋寮鄉	新龍村	新地段	TF0862	804	一般農業區	農牧用地
337	屏東縣	枋寮鄉	新龍村	新地段	TF0862	1769	一般農業區	水利用地
338	屏東縣	枋寮鄉	新龍村	新地段	TF0862	1198	一般農業區	農牧用地
339	屏東縣	枋寮鄉	地利村	新地段	TF0862	217	一般農業區	農牧用地
340	屏東縣	枋寮鄉	大庄村	海鷗段	TF0857	718	一般農業區	農牧用地
341	屏東縣	枋寮鄉	新龍村	新地段	TF0862	1389	一般農業區	農牧用地
342	屏東縣	枋寮鄉	東海村	北玄段	TF0820	1134	一般農業區	農牧用地
343	屏東縣	枋寮鄉	大庄村	海鷗段	TF0857	450	一般農業區	農牧用地
344	屏東縣	枋寮鄉	東海村	海鷗段	TF0857	30	一般農業區	農牧用地
345	屏東縣	枋寮鄉	新龍村	新龍段	TF0395	207-3	暫未編定	暫未編定
346	屏東縣	枋寮鄉	新龍村	新地段	TF0862	1461	一般農業區	農牧用地
347	屏東縣	枋寮鄉	新龍村	建興段	TF0394	738	暫未編定	暫未編定
348	屏東縣	枋寮鄉	新龍村	新地段	TF0862	529	一般農業區	農牧用地
349	屏東縣	枋寮鄉	新龍村	新地段	TF0862	1278	一般農業區	農牧用地

350	屏東縣	枋寮鄉	東海村	北玄段	TF0820	1139	一般農業區	農牧用地
351	屏東縣	枋寮鄉	新龍村	新地段	TF0862	512	一般農業區	農牧用地
352	屏東縣	枋寮鄉	新龍村	新地段	TF0862	859	一般農業區	農牧用地
353	屏東縣	枋寮鄉	東海村	北玄段	TF0820	9	一般農業區	水利用地
354	屏東縣	枋寮鄉	新龍村	新地段	TF0862	1329	一般農業區	交通用地
355	屏東縣	枋寮鄉	東海村	北玄段	TF0820	937	一般農業區	農牧用地
356	屏東縣	枋寮鄉	大庄村	海鷗段	TF0857	374	一般農業區	農牧用地
357	屏東縣	枋寮鄉	東海村	北玄段	TF0820	1086	一般農業區	農牧用地
358	屏東縣	枋寮鄉	新龍村	新地段	TF0862	778	一般農業區	農牧用地
359	屏東縣	枋寮鄉	新龍村	新地段	TF0862	1396	一般農業區	農牧用地
360	屏東縣	枋寮鄉	大庄村	海鷗段	TF0857	55	一般農業區	農牧用地
361	屏東縣	枋寮鄉	新龍村	新地段	TF0862	1089	一般農業區	水利用地
362	屏東縣	枋寮鄉	東海村	北玄段	TF0820	1135	一般農業區	農牧用地
363	屏東縣	枋寮鄉	東海村	北玄段	TF0820	1033	一般農業區	農牧用地
364	屏東縣	枋寮鄉	大庄村	海鷗段	TF0857	77-6	一般農業區	農牧用地
365	屏東縣	枋寮鄉	新龍村	建興段	TF0394	674	暫未編定	暫未編定
366	屏東縣	枋寮鄉	東海村	北玄段	TF0820	902	一般農業區	農牧用地
367	屏東縣	枋寮鄉	新龍村	新地段	TF0862	647	一般農業區	農牧用地
368	屏東縣	枋寮鄉	大庄村	海鷗段	TF0857	523	一般農業區	農牧用地
369	屏東縣	枋寮鄉	人和村	新地段	TF0862	995	一般農業區	農牧用地
370	屏東縣	枋寮鄉	新龍村	新地段	TF0862	1484	一般農業區	農牧用地
371	屏東縣	枋寮鄉	東海村	新地段	TF0862	593	一般農業區	水利用地
372	屏東縣	枋寮鄉	東海村	北玄段	TF0820	266	一般農業區	農牧用地
373	屏東縣	枋寮鄉	大庄村	海鷗段	TF0857	373	一般農業區	農牧用地
374	屏東縣	枋寮鄉	大庄村	海鷗段	TF0857	436	一般農業區	農牧用地
375	屏東縣	枋寮鄉	新龍村	新地段	TF0862	866	一般農業區	農牧用地
376	屏東縣	枋寮鄉	大庄村	海鷗段	TF0857	530	一般農業區	農牧用地
377	屏東縣	枋寮鄉	新龍村	新地段	TF0862	1364	鄉村區	乙種建築用地
378	屏東縣	枋寮鄉	東海村	北玄段	TF0820	626	一般農業區	農牧用地
379	屏東縣	枋寮鄉	新龍村	新地段	TF0862	834	一般農業區	農牧用地
380	屏東縣	枋寮鄉	新龍村	新龍段	TF0395	217	暫未編定	暫未編定
381	屏東縣	枋寮鄉	大庄村	海鷗段	TF0857	120	暫未編定	暫未編定
382	屏東縣	枋寮鄉	新龍村	新地段	TF0862	1759	一般農業區	交通用地
383	屏東縣	枋寮鄉	大庄村	海鷗段	TF0857	671	一般農業區	農牧用地
384	屏東縣	枋寮鄉	東海村	北玄段	TF0820	656	一般農業區	農牧用地
385	屏東縣	枋寮鄉	東海村	北玄段	TF0820	753	一般農業區	農牧用地
386	屏東縣	枋寮鄉	新龍村	新地段	TF0862	1391	一般農業區	農牧用地
387	屏東縣	枋寮鄉	新龍村	新地段	TF0862	1378	一般農業區	農牧用地
388	屏東縣	枋寮鄉	大庄村	海鷗段	TF0857	745	一般農業區	農牧用地
389	屏東縣	枋寮鄉	新龍村	新地段	TF0862	1531	一般農業區	農牧用地
390	屏東縣	枋寮鄉	東海村	北玄段	TF0820	956-7	一般農業區	農牧用地
391	屏東縣	枋寮鄉	大庄村	海鷗段	TF0857	469	一般農業區	農牧用地
392	屏東縣	枋寮鄉	大庄村	海鷗段	TF0857	118	一般農業區	甲種建築用地
393	屏東縣	枋寮鄉	新龍村	新地段	TF0862	507	一般農業區	農牧用地
394	屏東縣	枋寮鄉	大庄村	海鷗段	TF0857	506	一般農業區	農牧用地

395	屏東縣	枋寮鄉	新龍村	新地段	TF0862	863-2	一般農業區	水利用地
396	屏東縣	枋寮鄉	新龍村	新龍段	TF0395	225	暫未編定	暫未編定
397	屏東縣	枋寮鄉	東海村	北玄段	TF0820	638	一般農業區	交通用地
398	屏東縣	枋寮鄉	東海村	北玄段	TF0820	1088	一般農業區	農牧用地
399	屏東縣	枋寮鄉	新龍村	新地段	TF0862	490	一般農業區	農牧用地
400	屏東縣	枋寮鄉	大庄村	海鷗段	TF0857	570	一般農業區	農牧用地
401	屏東縣	枋寮鄉	東海村	北玄段	TF0820	1011	一般農業區	農牧用地
402	屏東縣	枋寮鄉	大庄村	海鷗段	TF0857	640	一般農業區	農牧用地
403	屏東縣	枋寮鄉	大庄村	海鷗段	TF0857	678	一般農業區	農牧用地
404	屏東縣	枋寮鄉	新龍村	新地段	TF0862	662	一般農業區	農牧用地
405	屏東縣	枋寮鄉	東海村	北玄段	TF0820	795	一般農業區	農牧用地
406	屏東縣	枋寮鄉	東海村	北玄段	TF0820	637	一般農業區	水利用地
407	屏東縣	枋寮鄉	新龍村	新地段	TF0862	1205	一般農業區	農牧用地
408	屏東縣	枋寮鄉	新龍村	新地段	TF0862	855	一般農業區	農牧用地
409	屏東縣	枋寮鄉	東海村	海鷗段	TF0857	21	一般農業區	特定目的事業用地
410	屏東縣	枋寮鄉	東海村	北玄段	TF0820	1091	一般農業區	農牧用地
411	屏東縣	枋寮鄉	新龍村	新地段	TF0862	1375	一般農業區	農牧用地
412	屏東縣	枋寮鄉	新龍村	新地段	TF0862	1314	一般農業區	農牧用地
413	屏東縣	枋寮鄉	人和村	新地段	TF0862	981	一般農業區	農牧用地
414	屏東縣	枋寮鄉	人和村	建興段	TF0394	542	一般農業區	農牧用地
415	屏東縣	枋寮鄉	東海村	北玄段	TF0820	262	一般農業區	水利用地
416	屏東縣	枋寮鄉	新龍村	新地段	TF0862	502	一般農業區	農牧用地
417	屏東縣	枋寮鄉	東海村	北玄段	TF0820	1041	一般農業區	農牧用地
418	屏東縣	枋寮鄉	大庄村	海鷗段	TF0857	474	一般農業區	農牧用地
419	屏東縣	枋寮鄉	新龍村	新地段	TF0862	555	一般農業區	交通用地
420	屏東縣	枋寮鄉	大庄村	海鷗段	TF0857	726	暫未編定	暫未編定
421	屏東縣	枋寮鄉	人和村	新地段	TF0862	961	一般農業區	交通用地
422	屏東縣	枋寮鄉	東海村	北玄段	TF0820	659	一般農業區	農牧用地
423	屏東縣	枋寮鄉	東海村	北玄段	TF0820	666	一般農業區	農牧用地
424	屏東縣	枋寮鄉	新龍村	新地段	TF0862	560	一般農業區	農牧用地
425	屏東縣	枋寮鄉	新龍村	新地段	TF0862	1431	一般農業區	水利用地
426	屏東縣	枋寮鄉	新龍村	新地段	TF0862	1297	一般農業區	農牧用地
427	屏東縣	枋寮鄉	大庄村	海鷗段	TF0857	384	一般農業區	農牧用地
428	屏東縣	枋寮鄉	新龍村	新地段	TF0862	752	一般農業區	農牧用地
429	屏東縣	枋寮鄉	新龍村	建興段	TF0394	782	暫未編定	暫未編定
430	屏東縣	枋寮鄉	新龍村	新地段	TF0862	845	一般農業區	農牧用地
431	屏東縣	枋寮鄉	地利村	新地段	TF0862	212	一般農業區	農牧用地
432	屏東縣	枋寮鄉	東海村	北玄段	TF0820	146	一般農業區	農牧用地
433	屏東縣	枋寮鄉	東海村	北玄段	TF0820	1010	一般農業區	農牧用地
434	屏東縣	枋寮鄉	新龍村	新地段	TF0862	717	一般農業區	農牧用地
435	屏東縣	枋寮鄉	新龍村	新地段	TF0862	810	一般農業區	農牧用地
436	屏東縣	枋寮鄉	大庄村	海鷗段	TF0857	630	一般農業區	農牧用地
437	屏東縣	枋寮鄉	大庄村	海鷗段	TF0857	101	一般農業區	農牧用地
438	屏東縣	枋寮鄉	新龍村	新地段	TF0862	878	一般農業區	交通用地

439	屏東縣	枋寮鄉	新龍村	建興段	TF0394	806-1	暫未編定	暫未編定
440	屏東縣	枋寮鄉	新龍村	新地段	TF0862	852	一般農業區	農牧用地
441	屏東縣	枋寮鄉	大庄村	海鷗段	TF0857	673	一般農業區	農牧用地
442	屏東縣	枋寮鄉	新龍村	新地段	TF0862	510	一般農業區	農牧用地
443	屏東縣	枋寮鄉	東海村	北玄段	TF0820	880-1	一般農業區	農牧用地
444	屏東縣	枋寮鄉	人和村	建興段	TF0394	530	暫未編定	暫未編定
445	屏東縣	枋寮鄉	新龍村	新地段	TF0862	1257	一般農業區	農牧用地
446	屏東縣	枋寮鄉	東海村	北玄段	TF0820	998	一般農業區	農牧用地
447	屏東縣	枋寮鄉	新龍村	新地段	TF0862	863-1	一般農業區	水利用地
448	屏東縣	枋寮鄉	大庄村	海鷗段	TF0857	67	暫未編定	暫未編定
449	屏東縣	枋寮鄉	地利村	新地段	TF0862	339	一般農業區	農牧用地
450	屏東縣	枋寮鄉	東海村	北玄段	TF0820	920-1	一般農業區	農牧用地
451	屏東縣	枋寮鄉	東海村	北玄段	TF0820	609	一般農業區	農牧用地
452	屏東縣	枋寮鄉	新龍村	新地段	TF0862	581	一般農業區	農牧用地
453	屏東縣	枋寮鄉	新龍村	新龍段	TF0395	236	暫未編定	暫未編定
454	屏東縣	枋寮鄉	新龍村	新地段	TF0862	1264	一般農業區	農牧用地
455	屏東縣	枋寮鄉	東海村	北玄段	TF0820	273	一般農業區	農牧用地
456	屏東縣	枋寮鄉	新龍村	建興段	TF0394	682	一般農業區	農牧用地
457	屏東縣	枋寮鄉	人和村	新地段	TF0862	987	一般農業區	農牧用地
458	屏東縣	枋寮鄉	大庄村	海鷗段	TF0857	709	一般農業區	遊憩用地
459	屏東縣	枋寮鄉	東海村	北玄段	TF0820	1077	一般農業區	農牧用地
460	屏東縣	枋寮鄉	東海村	北玄段	TF0820	864	一般農業區	農牧用地
461	屏東縣	枋寮鄉	東海村	北玄段	TF0820	858	一般農業區	農牧用地
462	屏東縣	枋寮鄉	東海村	北玄段	TF0820	722	一般農業區	農牧用地
463	屏東縣	枋寮鄉	新龍村	新地段	TF0862	1221	一般農業區	農牧用地
464	屏東縣	枋寮鄉	新龍村	新地段	TF0862	858	一般農業區	農牧用地
465	屏東縣	枋寮鄉	新龍村	新地段	TF0862	779	一般農業區	農牧用地
466	屏東縣	枋寮鄉	東海村	北玄段	TF0820	1142	一般農業區	農牧用地
467	屏東縣	枋寮鄉	大庄村	海鷗段	TF0857	53	一般農業區	農牧用地
468	屏東縣	枋寮鄉	東海村	北玄段	TF0820	1043	一般農業區	水利用地
469	屏東縣	枋寮鄉	東海村	北玄段	TF0820	1117	一般農業區	農牧用地
470	屏東縣	枋寮鄉	大庄村	海鷗段	TF0857	645	一般農業區	農牧用地
471	屏東縣	枋寮鄉	新龍村	建興段	TF0394	799	暫未編定	暫未編定
472	屏東縣	枋寮鄉	新龍村	建興段	TF0394	806	暫未編定	暫未編定
473	屏東縣	枋寮鄉	地利村	新地段	TF0862	147	一般農業區	農牧用地
474	屏東縣	枋寮鄉	大庄村	海鷗段	TF0857	658	一般農業區	農牧用地
475	屏東縣	枋寮鄉	地利村	新地段	TF0862	311	一般農業區	水利用地
476	屏東縣	枋寮鄉	大庄村	海鷗段	TF0857	545	一般農業區	農牧用地
477	屏東縣	枋寮鄉	東海村	北玄段	TF0820	616	一般農業區	農牧用地
478	屏東縣	枋寮鄉	大庄村	海鷗段	TF0857	706	一般農業區	遊憩用地
479	屏東縣	枋寮鄉	新龍村	新地段	TF0862	494	一般農業區	農牧用地
480	屏東縣	枋寮鄉	新龍村	建興段	TF0394	787	暫未編定	暫未編定
481	屏東縣	枋寮鄉	東海村	北玄段	TF0820	1140	一般農業區	農牧用地
482	屏東縣	枋寮鄉	東海村	北玄段	TF0820	1095	一般農業區	水利用地
483	屏東縣	枋寮鄉	大庄村	海鷗段	TF0857	132	一般農業區	農牧用地

484	屏東縣	枋寮鄉	東海村	北玄段	TF0820	1163	一般農業區	農牧用地
485	屏東縣	枋寮鄉	大庄村	海鷗段	TF0857	664	一般農業區	農牧用地
486	屏東縣	枋寮鄉	東海村	北玄段	TF0820	1212	一般農業區	農牧用地
487	屏東縣	枋寮鄉	東海村	北玄段	TF0820	1190	一般農業區	農牧用地
488	屏東縣	枋寮鄉	新龍村	建興段	TF0394	826	暫未編定	暫未編定
489	屏東縣	枋寮鄉	新龍村	新龍段	TF0395	246	暫未編定	暫未編定
490	屏東縣	枋寮鄉	人和村	建興段	TF0394	641	一般農業區	農牧用地
491	屏東縣	枋寮鄉	東海村	北玄段	TF0820	965	一般農業區	農牧用地
492	屏東縣	枋寮鄉	新龍村	新地段	TF0862	1293	一般農業區	水利用地
493	屏東縣	枋寮鄉	新龍村	新地段	TF0862	831	一般農業區	交通用地
494	屏東縣	枋寮鄉	東海村	北玄段	TF0820	962	一般農業區	農牧用地
495	屏東縣	枋寮鄉	東海村	北玄段	TF0820	1044	一般農業區	農牧用地
496	屏東縣	枋寮鄉	新龍村	新地段	TF0862	530	一般農業區	農牧用地
497	屏東縣	枋寮鄉	大庄村	海鷗段	TF0857	639	暫未編定	暫未編定
498	屏東縣	枋寮鄉	東海村	北玄段	TF0820	634	一般農業區	交通用地
499	屏東縣	枋寮鄉	新龍村	新地段	TF0862	874	一般農業區	交通用地
500	屏東縣	枋寮鄉	東海村	北玄段	TF0820	1009-1	一般農業區	農牧用地
501	屏東縣	枋寮鄉	人和村	新地段	TF0862	982-1	一般農業區	農牧用地
502	屏東縣	枋寮鄉	大庄村	海鷗段	TF0857	330	一般農業區	國土保安用地
503	屏東縣	枋寮鄉	新龍村	新地段	TF0862	1511	一般農業區	農牧用地
504	屏東縣	枋寮鄉	大庄村	海鷗段	TF0857	462	一般農業區	農牧用地
505	屏東縣	枋寮鄉	新龍村	新地段	TF0862	1265-2	一般農業區	農牧用地
506	屏東縣	枋寮鄉	新龍村	新地段	TF0862	1224	一般農業區	農牧用地
507	屏東縣	枋寮鄉	東海村	北玄段	TF0820	880-2	一般農業區	農牧用地
508	屏東縣	枋寮鄉	新龍村	新地段	TF0862	768	一般農業區	交通用地
509	屏東縣	枋寮鄉	新龍村	新地段	TF0862	1479	一般農業區	水利用地
510	屏東縣	枋寮鄉	新龍村	新地段	TF0862	1765	一般農業區	農牧用地
511	屏東縣	枋寮鄉	新龍村	新地段	TF0862	574	一般農業區	農牧用地
512	屏東縣	枋寮鄉	新龍村	新地段	TF0862	1474-2	一般農業區	農牧用地
513	屏東縣	枋寮鄉	大庄村	海鷗段	TF0857	372	一般農業區	農牧用地
514	屏東縣	枋寮鄉	東海村	北玄段	TF0820	1132	一般農業區	水利用地
515	屏東縣	枋寮鄉	東海村	北玄段	TF0820	63	一般農業區	農牧用地
516	屏東縣	枋寮鄉	大庄村	海鷗段	TF0857	481	一般農業區	農牧用地
517	屏東縣	枋寮鄉	新龍村	新地段	TF0862	1332	一般農業區	交通用地
518	屏東縣	枋寮鄉	新龍村	新地段	TF0862	1223	一般農業區	農牧用地
519	屏東縣	枋寮鄉	大庄村	海鷗段	TF0857	484	暫未編定	暫未編定
520	屏東縣	枋寮鄉	新龍村	新地段	TF0862	1767	一般農業區	養殖用地
521	屏東縣	枋寮鄉	東海村	北玄段	TF0820	648	一般農業區	農牧用地
522	屏東縣	枋寮鄉	新龍村	新地段	TF0862	1315	一般農業區	農牧用地
523	屏東縣	枋寮鄉	東海村	北玄段	TF0820	863	一般農業區	農牧用地
524	屏東縣	枋寮鄉	東海村	北玄段	TF0820	878	一般農業區	交通用地
525	屏東縣	枋寮鄉	人和村	新地段	TF0862	991	一般農業區	農牧用地
526	屏東縣	枋寮鄉	大庄村	海鷗段	TF0857	633	一般農業區	農牧用地
527	屏東縣	枋寮鄉	新龍村	新地段	TF0862	650	一般農業區	農牧用地
528	屏東縣	枋寮鄉	人和村	建興段	TF0394	643	暫未編定	暫未編定

529	屏東縣	枋寮鄉	大庄村	海鷗段	TF0857	52	暫未編定	暫未編定
530	屏東縣	枋寮鄉	新龍村	新地段	TF0862	1236	一般農業區	農牧用地
531	屏東縣	枋寮鄉	大庄村	海鷗段	TF0857	50	一般農業區	農牧用地
532	屏東縣	枋寮鄉	新龍村	新地段	TF0862	1296	一般農業區	交通用地
533	屏東縣	枋寮鄉	大庄村	海鷗段	TF0857	623	一般農業區	水利用地
534	屏東縣	枋寮鄉	大庄村	海鷗段	TF0857	81	一般農業區	農牧用地
535	屏東縣	枋寮鄉	東海村	海鷗段	TF0857	20	一般農業區	農牧用地
536	屏東縣	枋寮鄉	東海村	北玄段	TF0820	767	一般農業區	農牧用地
537	屏東縣	枋寮鄉	東海村	北玄段	TF0820	865	一般農業區	農牧用地
538	屏東縣	枋寮鄉	新龍村	新地段	TF0862	652	一般農業區	農牧用地
539	屏東縣	枋寮鄉	新龍村	新地段	TF0862	1311	一般農業區	水利用地
540	屏東縣	枋寮鄉	人和村	新地段	TF0862	965	一般農業區	農牧用地
541	屏東縣	枋寮鄉	東海村	北玄段	TF0820	1075	一般農業區	農牧用地
542	屏東縣	枋寮鄉	大庄村	海鷗段	TF0857	657	一般農業區	農牧用地
543	屏東縣	枋寮鄉	新龍村	新龍段	TF0395	183	暫未編定	暫未編定
544	屏東縣	枋寮鄉	新龍村	新地段	TF0862	1272	一般農業區	農牧用地
545	屏東縣	枋寮鄉	新龍村	新地段	TF0862	405	一般農業區	農牧用地
546	屏東縣	枋寮鄉	新龍村	新地段	TF0862	1399	一般農業區	農牧用地
547	屏東縣	枋寮鄉	新龍村	新地段	TF0862	452	一般農業區	農牧用地
548	屏東縣	枋寮鄉	東海村	北玄段	TF0820	287	一般農業區	水利用地
549	屏東縣	枋寮鄉	新龍村	新地段	TF0862	1470	一般農業區	農牧用地
550	屏東縣	枋寮鄉	新龍村	新地段	TF0862	775	一般農業區	農牧用地
551	屏東縣	枋寮鄉	新龍村	新地段	TF0862	1305	一般農業區	農牧用地
552	屏東縣	枋寮鄉	新龍村	新地段	TF0862	1195	一般農業區	水利用地
553	屏東縣	枋寮鄉	東海村	北玄段	TF0820	886	一般農業區	水利用地
554	屏東縣	枋寮鄉	東海村	北玄段	TF0820	6	一般農業區	農牧用地
555	屏東縣	枋寮鄉	大庄村	海鷗段	TF0857	716	一般農業區	養殖用地
556	屏東縣	枋寮鄉	大庄村	海鷗段	TF0857	615	一般農業區	農牧用地
557	屏東縣	枋寮鄉	新龍村	新地段	TF0862	1291	一般農業區	農牧用地
558	屏東縣	枋寮鄉	新龍村	新地段	TF0862	1172	一般農業區	農牧用地
559	屏東縣	枋寮鄉	東海村	北玄段	TF0820	955	一般農業區	農牧用地
560	屏東縣	枋寮鄉	人和村	新地段	TF0862	998	一般農業區	交通用地
561	屏東縣	枋寮鄉	東海村	新地段	TF0862	633	一般農業區	農牧用地
562	屏東縣	枋寮鄉	東海村	北玄段	TF0820	645-1	一般農業區	農牧用地
563	屏東縣	枋寮鄉	大庄村	海鷗段	TF0857	638	一般農業區	農牧用地
564	屏東縣	枋寮鄉	新龍村	建興段	TF0394	807	暫未編定	暫未編定
565	屏東縣	枋寮鄉	新龍村	新地段	TF0862	1428	一般農業區	農牧用地
566	屏東縣	枋寮鄉	大庄村	海鷗段	TF0857	603	一般農業區	農牧用地
567	屏東縣	枋寮鄉	東海村	海鷗段	TF0857	43	一般農業區	農牧用地
568	屏東縣	枋寮鄉	大庄村	海鷗段	TF0857	163	一般農業區	農牧用地
569	屏東縣	枋寮鄉	東海村	北玄段	TF0820	278	一般農業區	農牧用地
570	屏東縣	枋寮鄉	大庄村	海鷗段	TF0857	536	一般農業區	農牧用地
571	屏東縣	枋寮鄉	東海村	北玄段	TF0820	617	一般農業區	農牧用地
572	屏東縣	枋寮鄉	人和村	新地段	TF0862	988	一般農業區	水利用地
573	屏東縣	枋寮鄉	新龍村	新地段	TF0862	1242	一般農業區	農牧用地

574	屏東縣	枋寮鄉	東海村	北玄段	TF0820	964	一般農業區	交通用地
575	屏東縣	枋寮鄉	大庄村	海鷗段	TF0857	60	一般農業區	農牧用地
576	屏東縣	枋寮鄉	東海村	北玄段	TF0820	729	一般農業區	農牧用地
577	屏東縣	枋寮鄉	大庄村	海鷗段	TF0857	507	一般農業區	農牧用地
578	屏東縣	枋寮鄉	大庄村	海鷗段	TF0857	686	一般農業區	農牧用地
579	屏東縣	枋寮鄉	東海村	北玄段	TF0820	821	一般農業區	農牧用地
580	屏東縣	枋寮鄉	新龍村	新地段	TF0862	1421	一般農業區	農牧用地
581	屏東縣	枋寮鄉	大庄村	海鷗段	TF0857	679	暫未編定	暫未編定
582	屏東縣	枋寮鄉	新龍村	新地段	TF0862	1279	一般農業區	農牧用地
583	屏東縣	枋寮鄉	東海村	海鷗段	TF0857	887	一般農業區	農牧用地
584	屏東縣	枋寮鄉	新龍村	建興段	TF0394	827	暫未編定	暫未編定
585	屏東縣	枋寮鄉	東海村	北玄段	TF0820	282	一般農業區	農牧用地
586	屏東縣	枋寮鄉	新龍村	建興段	TF0394	822	暫未編定	暫未編定
587	屏東縣	枋寮鄉	人和村	建興段	TF0394	645	一般農業區	農牧用地
588	屏東縣	枋寮鄉	大庄村	海鷗段	TF0857	611-1	一般農業區	農牧用地
589	屏東縣	枋寮鄉	新龍村	新地段	TF0862	801	一般農業區	農牧用地
590	屏東縣	枋寮鄉	新龍村	新地段	TF0862	545	一般農業區	水利用地
591	屏東縣	枋寮鄉	東海村	北玄段	TF0820	1219	一般農業區	交通用地
592	屏東縣	枋寮鄉	人和村	新地段	TF0862	1003-1	一般農業區	農牧用地
593	屏東縣	枋寮鄉	大庄村	北玄段	TF0820	1226	一般農業區	農牧用地
594	屏東縣	枋寮鄉	地利村	新地段	TF0862	312	一般農業區	農牧用地
595	屏東縣	枋寮鄉	新龍村	新地段	TF0862	564	一般農業區	農牧用地
596	屏東縣	枋寮鄉	新龍村	新地段	TF0862	848-4	一般農業區	水利用地
597	屏東縣	枋寮鄉	新龍村	建興段	TF0394	680	暫未編定	暫未編定
598	屏東縣	枋寮鄉	新龍村	新地段	TF0862	1230	一般農業區	農牧用地
599	屏東縣	枋寮鄉	東海村	北玄段	TF0820	1076	一般農業區	農牧用地
600	屏東縣	枋寮鄉	新龍村	新地段	TF0862	410	一般農業區	農牧用地
601	屏東縣	枋寮鄉	東海村	北玄段	TF0820	621	一般農業區	水利用地
602	屏東縣	枋寮鄉	新龍村	新地段	TF0862	651	一般農業區	農牧用地
603	屏東縣	枋寮鄉	新龍村	新地段	TF0862	468	一般農業區	農牧用地
604	屏東縣	枋寮鄉	大庄村	海鷗段	TF0857	85	一般農業區	農牧用地
605	屏東縣	枋寮鄉	大庄村	海鷗段	TF0857	139	一般農業區	農牧用地
606	屏東縣	枋寮鄉	大庄村	海鷗段	TF0857	534	一般農業區	農牧用地
607	屏東縣	枋寮鄉	新龍村	新地段	TF0862	1340	一般農業區	農牧用地
608	屏東縣	枋寮鄉	新龍村	建興段	TF0394	734	暫未編定	暫未編定
609	屏東縣	枋寮鄉	新龍村	新地段	TF0862	1265	一般農業區	農牧用地
610	屏東縣	枋寮鄉	大庄村	海鷗段	TF0857	532	一般農業區	農牧用地
611	屏東縣	枋寮鄉	大庄村	海鷗段	TF0857	129	一般農業區	農牧用地
612	屏東縣	枋寮鄉	大庄村	海鷗段	TF0857	519	一般農業區	農牧用地
613	屏東縣	枋寮鄉	東海村	北玄段	TF0820	1016	一般農業區	農牧用地
614	屏東縣	枋寮鄉	新龍村	新地段	TF0862	803	一般農業區	農牧用地
615	屏東縣	枋寮鄉	新龍村	新地段	TF0862	1169	一般農業區	交通用地
616	屏東縣	枋寮鄉	新龍村	新地段	TF0862	528	一般農業區	農牧用地
617	屏東縣	枋寮鄉	新龍村	建興段	TF0394	788	暫未編定	暫未編定
618	屏東縣	枋寮鄉	新龍村	新地段	TF0862	1380	一般農業區	農牧用地

619	屏東縣	枋寮鄉	大庄村	海鷗段	TF0857	49	一般農業區	農牧用地
620	屏東縣	枋寮鄉	東海村	新地段	TF0862	124	一般農業區	水利用地
621	屏東縣	枋寮鄉	新龍村	新地段	TF0862	763	一般農業區	農牧用地
622	屏東縣	枋寮鄉	東海村	北玄段	TF0820	754	一般農業區	農牧用地
623	屏東縣	枋寮鄉	東海村	北玄段	TF0820	618	一般農業區	農牧用地
624	屏東縣	枋寮鄉	新龍村	新地段	TF0862	805	一般農業區	墳墓用地
625	屏東縣	枋寮鄉	新龍村	新地段	TF0862	501	一般農業區	農牧用地
626	屏東縣	枋寮鄉	新龍村	新地段	TF0862	1458	一般農業區	交通用地
627	屏東縣	枋寮鄉	新龍村	新地段	TF0862	514	一般農業區	農牧用地
628	屏東縣	枋寮鄉	大庄村	海鷗段	TF0857	402	一般農業區	農牧用地
629	屏東縣	枋寮鄉	新龍村	新地段	TF0862	1500	一般農業區	養殖用地
630	屏東縣	枋寮鄉	大庄村	海鷗段	TF0857	558	一般農業區	農牧用地
631	屏東縣	枋寮鄉	新龍村	新地段	TF0862	1324	一般農業區	水利用地
632	屏東縣	枋寮鄉	大庄村	海鷗段	TF0857	435	一般農業區	農牧用地
633	屏東縣	枋寮鄉	大庄村	海鷗段	TF0857	566	一般農業區	農牧用地
634	屏東縣	枋寮鄉	大庄村	海鷗段	TF0857	122	暫未編定	暫未編定
635	屏東縣	枋寮鄉	新龍村	新地段	TF0862	1527	暫未編定	暫未編定
636	屏東縣	枋寮鄉	新龍村	新地段	TF0862	1257-2	一般農業區	農牧用地
637	屏東縣	枋寮鄉	新龍村	新龍段	TF0395	235	暫未編定	暫未編定
638	屏東縣	枋寮鄉	東海村	北玄段	TF0820	1187	一般農業區	農牧用地
639	屏東縣	枋寮鄉	東海村	北玄段	TF0820	610-2	一般農業區	農牧用地
640	屏東縣	枋寮鄉	新龍村	建興段	TF0394	675	一般農業區	農牧用地
641	屏東縣	枋寮鄉	新龍村	新地段	TF0862	436-1	一般農業區	農牧用地
642	屏東縣	枋寮鄉	大庄村	海鷗段	TF0857	580	一般農業區	農牧用地
643	屏東縣	枋寮鄉	人和村	建興段	TF0394	544	一般農業區	農牧用地
644	屏東縣	枋寮鄉	新龍村	新地段	TF0862	1386	一般農業區	農牧用地
645	屏東縣	枋寮鄉	大庄村	海鷗段	TF0857	643	一般農業區	農牧用地
646	屏東縣	枋寮鄉	人和村	建興段	TF0394	539	一般農業區	農牧用地
647	屏東縣	枋寮鄉	東海村	北玄段	TF0820	1067	一般農業區	農牧用地
648	屏東縣	枋寮鄉	大庄村	海鷗段	TF0857	547-1	一般農業區	農牧用地
649	屏東縣	枋寮鄉	大庄村	海鷗段	TF0857	71	一般農業區	農牧用地
650	屏東縣	枋寮鄉	東海村	北玄段	TF0820	252	一般農業區	農牧用地
651	屏東縣	枋寮鄉	東海村	北玄段	TF0820	1130	一般農業區	農牧用地
652	屏東縣	枋寮鄉	新龍村	新龍段	TF0395	234	暫未編定	暫未編定
653	屏東縣	枋寮鄉	人和村	建興段	TF0394	549-1	一般農業區	農牧用地
654	屏東縣	枋寮鄉	大庄村	海鷗段	TF0857	479	一般農業區	農牧用地
655	屏東縣	枋寮鄉	新龍村	新地段	TF0862	1266	一般農業區	農牧用地
656	屏東縣	枋寮鄉	大庄村	海鷗段	TF0857	564	一般農業區	農牧用地
657	屏東縣	枋寮鄉	新龍村	新地段	TF0862	509	一般農業區	農牧用地
658	屏東縣	枋寮鄉	新龍村	新地段	TF0862	1262	一般農業區	農牧用地
659	屏東縣	枋寮鄉	大庄村	海鷗段	TF0857	684	一般農業區	農牧用地
660	屏東縣	枋寮鄉	人和村	新地段	TF0862	1027	一般農業區	農牧用地
661	屏東縣	枋寮鄉	東海村	北玄段	TF0820	908	一般農業區	農牧用地
662	屏東縣	枋寮鄉	新龍村	新地段	TF0862	1388	一般農業區	農牧用地
663	屏東縣	枋寮鄉	新龍村	新地段	TF0862	1204	一般農業區	水利用地

664	屏東縣	枋寮鄉	大庄村	海鷗段	TF0857	273	一般農業區	交通用地
665	屏東縣	枋寮鄉	大庄村	海鷗段	TF0857	151	一般農業區	農牧用地
666	屏東縣	枋寮鄉	新龍村	新地段	TF0862	1337	一般農業區	交通用地
667	屏東縣	枋寮鄉	東海村	北玄段	TF0820	215	一般農業區	水利用地
668	屏東縣	枋寮鄉	新龍村	新地段	TF0862	1241	一般農業區	水利用地
669	屏東縣	枋寮鄉	大庄村	海鷗段	TF0857	432	一般農業區	水利用地
670	屏東縣	枋寮鄉	地利村	新地段	TF0862	1775	一般農業區	水利用地
671	屏東縣	枋寮鄉	新龍村	新地段	TF0862	813	一般農業區	農牧用地
672	屏東縣	枋寮鄉	東海村	海鷗段	TF0857	39	一般農業區	農牧用地
673	屏東縣	枋寮鄉	新龍村	新地段	TF0862	1187	一般農業區	水利用地
674	屏東縣	枋寮鄉	新龍村	新地段	TF0862	776	一般農業區	農牧用地
675	屏東縣	枋寮鄉	東海村	北玄段	TF0820	839	一般農業區	農牧用地
676	屏東縣	枋寮鄉	新龍村	新地段	TF0862	606	鄉村區	乙種建築用地
677	屏東縣	枋寮鄉	東海村	北玄段	TF0820	978	一般農業區	水利用地
678	屏東縣	枋寮鄉	東海村	南山段	TF0819	761-3	一般農業區	農牧用地
679	屏東縣	枋寮鄉	新龍村	新地段	TF0862	404	一般農業區	水利用地
680	屏東縣	枋寮鄉	人和村	建興段	TF0394	661	一般農業區	農牧用地
681	屏東縣	枋寮鄉	新龍村	新地段	TF0862	1506	一般農業區	農牧用地
682	屏東縣	枋寮鄉	新龍村	建興段	TF0394	678	暫未編定	暫未編定
683	屏東縣	枋寮鄉	東海村	北玄段	TF0820	1193	一般農業區	農牧用地
684	屏東縣	枋寮鄉	大庄村	海鷗段	TF0857	612	一般農業區	農牧用地
685	屏東縣	枋寮鄉	東海村	北玄段	TF0820	1081	一般農業區	農牧用地
686	屏東縣	枋寮鄉	大庄村	海鷗段	TF0857	701	一般農業區	遊憩用地
687	屏東縣	枋寮鄉	東海村	南山段	TF0819	5	一般農業區	農牧用地
688	屏東縣	枋寮鄉	人和村	建興段	TF0394	647	一般農業區	農牧用地
689	屏東縣	枋寮鄉	大庄村	海鷗段	TF0857	83	一般農業區	農牧用地
690	屏東縣	枋寮鄉	東海村	北玄段	TF0820	866	一般農業區	農牧用地
691	屏東縣	枋寮鄉	人和村	建興段	TF0394	664	一般農業區	農牧用地
692	屏東縣	枋寮鄉	新龍村	新地段	TF0862	1283	一般農業區	農牧用地
693	屏東縣	枋寮鄉	大庄村	海鷗段	TF0857	466	一般農業區	農牧用地
694	屏東縣	枋寮鄉	新龍村	新地段	TF0862	1312	一般農業區	農牧用地
695	屏東縣	枋寮鄉	新龍村	新地段	TF0862	572	一般農業區	水利用地
696	屏東縣	枋寮鄉	新龍村	新地段	TF0862	486	一般農業區	農牧用地
697	屏東縣	枋寮鄉	新龍村	新地段	TF0862	1465	一般農業區	農牧用地
698	屏東縣	枋寮鄉	大庄村	海鷗段	TF0857	719	一般農業區	農牧用地
699	屏東縣	枋寮鄉	新龍村	新地段	TF0862	1381-1	一般農業區	農牧用地
700	屏東縣	枋寮鄉	人和村	新地段	TF0862	1037	一般農業區	水利用地
701	屏東縣	枋寮鄉	人和村	新地段	TF0862	975	一般農業區	交通用地
702	屏東縣	枋寮鄉	新龍村	新龍段	TF0395	213	暫未編定	暫未編定
703	屏東縣	枋寮鄉	新龍村	新地段	TF0862	638	一般農業區	農牧用地
704	屏東縣	枋寮鄉	東海村	北玄段	TF0820	814	一般農業區	農牧用地
705	屏東縣	枋寮鄉	東海村	北玄段	TF0820	705	一般農業區	農牧用地
706	屏東縣	枋寮鄉	新龍村	新地段	TF0862	844-2	一般農業區	農牧用地
707	屏東縣	枋寮鄉	新龍村	新地段	TF0862	566	一般農業區	水利用地
708	屏東縣	枋寮鄉	大庄村	海鷗段	TF0857	717	一般農業區	農牧用地

709	屏東縣	枋寮鄉	人和村	建興段	TF0394	646	一般農業區	農牧用地
710	屏東縣	枋寮鄉	東海村	北玄段	TF0820	758	一般農業區	交通用地
711	屏東縣	枋寮鄉	新龍村	新地段	TF0862	648	一般農業區	農牧用地
712	屏東縣	枋寮鄉	大庄村	海鷗段	TF0857	456	一般農業區	農牧用地
713	屏東縣	枋寮鄉	大庄村	海鷗段	TF0857	149	一般農業區	甲種建築用地
714	屏東縣	枋寮鄉	大庄村	海鷗段	TF0857	78	一般農業區	農牧用地
715	屏東縣	枋寮鄉	大庄村	海鷗段	TF0857	624	一般農業區	農牧用地
716	屏東縣	枋寮鄉	東海村	北玄段	TF0820	615	一般農業區	農牧用地
717	屏東縣	枋寮鄉	東海村	北玄段	TF0820	234	一般農業區	農牧用地
718	屏東縣	枋寮鄉	東海村	北玄段	TF0820	1013	一般農業區	農牧用地
719	屏東縣	枋寮鄉	東海村	北玄段	TF0820	1111	一般農業區	農牧用地
720	屏東縣	枋寮鄉	東海村	北玄段	TF0820	1194	一般農業區	農牧用地
721	屏東縣	枋寮鄉	大庄村	海鷗段	TF0857	505	一般農業區	農牧用地
722	屏東縣	枋寮鄉	大庄村	海鷗段	TF0857	669	一般農業區	農牧用地
723	屏東縣	枋寮鄉	新龍村	新地段	TF0862	532	一般農業區	農牧用地
724	屏東縣	枋寮鄉	新龍村	新地段	TF0862	1202	一般農業區	農牧用地
725	屏東縣	枋寮鄉	大庄村	海鷗段	TF0857	86-3	一般農業區	農牧用地
726	屏東縣	枋寮鄉	大庄村	海鷗段	TF0857	547-6	一般農業區	農牧用地
727	屏東縣	枋寮鄉	新龍村	新地段	TF0862	587	一般農業區	農牧用地
728	屏東縣	枋寮鄉	大庄村	海鷗段	TF0857	508	一般農業區	農牧用地
729	屏東縣	枋寮鄉	東海村	北玄段	TF0820	1196	一般農業區	農牧用地
730	屏東縣	枋寮鄉	大庄村	海鷗段	TF0857	553	一般農業區	農牧用地
731	屏東縣	枋寮鄉	大庄村	海鷗段	TF0857	661	一般農業區	農牧用地
732	屏東縣	枋寮鄉	東海村	北玄段	TF0820	214	一般農業區	農牧用地
733	屏東縣	枋寮鄉	大庄村	海鷗段	TF0857	581	暫未編定	暫未編定
734	屏東縣	枋寮鄉	新龍村	新地段	TF0862	1472	鄉村區	乙種建築用地
735	屏東縣	枋寮鄉	新龍村	新地段	TF0862	811-3	一般農業區	農牧用地
736	屏東縣	枋寮鄉	大庄村	海鷗段	TF0857	114	一般農業區	農牧用地
737	屏東縣	枋寮鄉	大庄村	海鷗段	TF0857	516	一般農業區	農牧用地
738	屏東縣	枋寮鄉	地利村	新地段	TF0862	310	一般農業區	水利用地
739	屏東縣	枋寮鄉	新龍村	新地段	TF0862	597	一般農業區	水利用地
740	屏東縣	枋寮鄉	新龍村	新地段	TF0862	1189	一般農業區	水利用地
741	屏東縣	枋寮鄉	大庄村	海鷗段	TF0857	88	一般農業區	農牧用地
742	屏東縣	枋寮鄉	新龍村	新地段	TF0862	1361	鄉村區	乙種建築用地
743	屏東縣	枋寮鄉	東海村	北玄段	TF0820	966	一般農業區	農牧用地
744	屏東縣	枋寮鄉	大庄村	海鷗段	TF0857	458	一般農業區	農牧用地
745	屏東縣	枋寮鄉	大庄村	海鷗段	TF0857	218	一般農業區	農牧用地
746	屏東縣	枋寮鄉	東海村	海鷗段	TF0857	17	一般農業區	農牧用地
747	屏東縣	枋寮鄉	東海村	北玄段	TF0820	1136	一般農業區	農牧用地
748	屏東縣	枋寮鄉	新龍村	新地段	TF0862	1502	一般農業區	農牧用地
749	屏東縣	枋寮鄉	新龍村	新地段	TF0862	516	一般農業區	農牧用地
750	屏東縣	枋寮鄉	大庄村	海鷗段	TF0857	626	一般農業區	農牧用地
751	屏東縣	枋寮鄉	東海村	北玄段	TF0820	664	一般農業區	農牧用地
752	屏東縣	枋寮鄉	東海村	北玄段	TF0820	813-2	一般農業區	農牧用地
753	屏東縣	枋寮鄉	大庄村	海鷗段	TF0857	485	一般農業區	農牧用地

754	屏東縣	枋寮鄉	新龍村	新地段	TF0862	1406	一般農業區	水利用地
755	屏東縣	枋寮鄉	新龍村	建興段	TF0394	823	暫未編定	暫未編定
756	屏東縣	枋寮鄉	東海村	北玄段	TF0820	1042	暫未編定	暫未編定
757	屏東縣	枋寮鄉	新龍村	建興段	TF0394	834	暫未編定	暫未編定
758	屏東縣	枋寮鄉	新龍村	新地段	TF0862	1269	一般農業區	農牧用地
759	屏東縣	枋寮鄉	大庄村	海鷗段	TF0857	708	一般農業區	遊憩用地
760	屏東縣	枋寮鄉	新龍村	新地段	TF0862	1521	暫未編定	暫未編定
761	屏東縣	枋寮鄉	東海村	海鷗段	TF0857	33	一般農業區	農牧用地
762	屏東縣	枋寮鄉	新龍村	建興段	TF0394	796	暫未編定	暫未編定
763	屏東縣	枋寮鄉	人和村	建興段	TF0394	540-1	一般農業區	農牧用地
764	屏東縣	枋寮鄉	新龍村	新地段	TF0862	1524	暫未編定	暫未編定
765	屏東縣	枋寮鄉	大庄村	海鷗段	TF0857	140	一般農業區	農牧用地
766	屏東縣	枋寮鄉	新龍村	新地段	TF0862	881	一般農業區	交通用地
767	屏東縣	枋寮鄉	地利村	新地段	TF0862	213	一般農業區	農牧用地
768	屏東縣	枋寮鄉	新龍村	新地段	TF0862	1384	一般農業區	水利用地
769	屏東縣	枋寮鄉	東海村	北玄段	TF0820	153	暫未編定	暫未編定
770	屏東縣	枋寮鄉	新龍村	新地段	TF0862	1134	一般農業區	農牧用地
771	屏東縣	枋寮鄉	新龍村	新地段	TF0862	1316	一般農業區	農牧用地
772	屏東縣	枋寮鄉	新龍村	建興段	TF0394	824	暫未編定	暫未編定
773	屏東縣	枋寮鄉	東海村	北玄段	TF0820	208	一般農業區	農牧用地
774	屏東縣	枋寮鄉	人和村	新地段	TF0862	979-1	一般農業區	農牧用地
775	屏東縣	枋寮鄉	新龍村	新地段	TF0862	1153	一般農業區	農牧用地
776	屏東縣	枋寮鄉	大庄村	海鷗段	TF0857	109	一般農業區	農牧用地
777	屏東縣	枋寮鄉	大庄村	海鷗段	TF0857	547	一般農業區	農牧用地
778	屏東縣	枋寮鄉	新龍村	新地段	TF0862	1199	一般農業區	農牧用地
779	屏東縣	枋寮鄉	大庄村	海鷗段	TF0857	654	一般農業區	農牧用地
780	屏東縣	枋寮鄉	東海村	北玄段	TF0820	1195	一般農業區	農牧用地
781	屏東縣	枋寮鄉	東海村	新地段	TF0862	556	一般農業區	水利用地
782	屏東縣	枋寮鄉	大庄村	海鷗段	TF0857	590	一般農業區	農牧用地
783	屏東縣	枋寮鄉	新龍村	新地段	TF0862	833	一般農業區	農牧用地
784	屏東縣	枋寮鄉	東海村	新地段	TF0862	504	一般農業區	水利用地
785	屏東縣	枋寮鄉	大庄村	海鷗段	TF0857	594	一般農業區	農牧用地
786	屏東縣	枋寮鄉	大庄村	海鷗段	TF0857	383	一般農業區	農牧用地
787	屏東縣	枋寮鄉	新龍村	新地段	TF0862	765	一般農業區	農牧用地
788	屏東縣	枋寮鄉	東海村	北玄段	TF0820	1223	一般農業區	農牧用地
789	屏東縣	枋寮鄉	新龍村	新地段	TF0862	538	一般農業區	交通用地
790	屏東縣	枋寮鄉	新龍村	新地段	TF0862	1158	一般農業區	農牧用地
791	屏東縣	枋寮鄉	大庄村	海鷗段	TF0857	576	一般農業區	農牧用地
792	屏東縣	枋寮鄉	大庄村	海鷗段	TF0857	754-2	一般農業區	交通用地
793	屏東縣	枋寮鄉	人和村	新地段	TF0862	984-2	一般農業區	農牧用地
794	屏東縣	枋寮鄉	新龍村	新地段	TF0862	1456	一般農業區	農牧用地
795	屏東縣	枋寮鄉	新龍村	新地段	TF0862	1310	一般農業區	農牧用地
796	屏東縣	枋寮鄉	新龍村	新地段	TF0862	409	一般農業區	農牧用地
797	屏東縣	枋寮鄉	東海村	北玄段	TF0820	1048-7	一般農業區	農牧用地
798	屏東縣	枋寮鄉	大庄村	海鷗段	TF0857	543	一般農業區	農牧用地

799	屏東縣	枋寮鄉	新龍村	新地段	TF0862	1330	一般農業區	交通用地
800	屏東縣	枋寮鄉	東海村	北玄段	TF0820	884	一般農業區	農牧用地
801	屏東縣	枋寮鄉	新龍村	新地段	TF0862	1372	一般農業區	農牧用地
802	屏東縣	枋寮鄉	人和村	建興段	TF0394	666	一般農業區	農牧用地
803	屏東縣	枋寮鄉	新龍村	新龍段	TF0395	216	暫未編定	暫未編定
804	屏東縣	枋寮鄉	東海村	新地段	TF0862	584	一般農業區	農牧用地
805	屏東縣	枋寮鄉	大庄村	海鷗段	TF0857	392	暫未編定	暫未編定
806	屏東縣	枋寮鄉	新龍村	新地段	TF0862	1379	一般農業區	農牧用地
807	屏東縣	枋寮鄉	新龍村	新地段	TF0862	1437	一般農業區	農牧用地
808	屏東縣	枋寮鄉	東海村	北玄段	TF0820	1232	一般農業區	農牧用地
809	屏東縣	枋寮鄉	東海村	北玄段	TF0820	1154	一般農業區	農牧用地
810	屏東縣	枋寮鄉	東海村	北玄段	TF0820	997	一般農業區	農牧用地
811	屏東縣	枋寮鄉	東海村	北玄段	TF0820	64	一般農業區	農牧用地
812	屏東縣	枋寮鄉	新龍村	新地段	TF0862	1377	一般農業區	農牧用地
813	屏東縣	枋寮鄉	東海村	北玄段	TF0820	652	一般農業區	農牧用地
814	屏東縣	枋寮鄉	大庄村	海鷗段	TF0857	472	一般農業區	農牧用地
815	屏東縣	枋寮鄉	東海村	北玄段	TF0820	625	一般農業區	農牧用地
816	屏東縣	枋寮鄉	東海村	北玄段	TF0820	657	一般農業區	農牧用地
817	屏東縣	枋寮鄉	大庄村	海鷗段	TF0857	86	一般農業區	農牧用地
818	屏東縣	枋寮鄉	東海村	北玄段	TF0820	1109	一般農業區	農牧用地
819	屏東縣	枋寮鄉	新龍村	建興段	TF0394	772	暫未編定	暫未編定
820	屏東縣	枋寮鄉	東海村	北玄段	TF0820	1036	一般農業區	農牧用地
821	屏東縣	枋寮鄉	新龍村	新地段	TF0862	1483	鄉村區	乙種建築用地
822	屏東縣	枋寮鄉	大庄村	海鷗段	TF0857	476	一般農業區	農牧用地
823	屏東縣	枋寮鄉	東海村	北玄段	TF0820	1110	一般農業區	農牧用地
824	屏東縣	枋寮鄉	東海村	北玄段	TF0820	707	一般農業區	農牧用地
825	屏東縣	枋寮鄉	東海村	北玄段	TF0820	221	一般農業區	水利用地
826	屏東縣	枋寮鄉	東海村	北玄段	TF0820	660	一般農業區	水利用地
827	屏東縣	枋寮鄉	新龍村	新地段	TF0862	1228-1	一般農業區	農牧用地
828	屏東縣	枋寮鄉	人和村	建興段	TF0394	665	一般農業區	農牧用地
829	屏東縣	枋寮鄉	新龍村	新地段	TF0862	830	一般農業區	交通用地
830	屏東縣	枋寮鄉	東海村	北玄段	TF0820	856	一般農業區	農牧用地
831	屏東縣	枋寮鄉	新龍村	新地段	TF0862	1420	一般農業區	農牧用地
832	屏東縣	枋寮鄉	新龍村	新地段	TF0862	1454	一般農業區	交通用地
833	屏東縣	枋寮鄉	新龍村	新地段	TF0862	1192	一般農業區	農牧用地
834	屏東縣	枋寮鄉	東海村	北玄段	TF0820	807	一般農業區	農牧用地
835	屏東縣	枋寮鄉	新龍村	新地段	TF0862	1772	一般農業區	農牧用地
836	屏東縣	枋寮鄉	新龍村	新地段	TF0862	1002	一般農業區	農牧用地
837	屏東縣	枋寮鄉	大庄村	海鷗段	TF0857	675	一般農業區	農牧用地
838	屏東縣	枋寮鄉	新龍村	新地段	TF0862	841	一般農業區	農牧用地
839	屏東縣	枋寮鄉	人和村	新地段	TF0862	996	一般農業區	農牧用地
840	屏東縣	枋寮鄉	東海村	北玄段	TF0820	1170	一般農業區	農牧用地
841	屏東縣	枋寮鄉	新龍村	新地段	TF0862	535	一般農業區	農牧用地
842	屏東縣	枋寮鄉	東海村	北玄段	TF0820	1211	一般農業區	農牧用地
843	屏東縣	枋寮鄉	地利村	新地段	TF0862	221	一般農業區	水利用地

844	屏東縣	枋寮鄉	新龍村	新地段	TF0862	1512	一般農業區	農牧用地
845	屏東縣	枋寮鄉	東海村	北玄段	TF0820	1216	一般農業區	農牧用地
846	屏東縣	枋寮鄉	新龍村	新地段	TF0862	542	一般農業區	交通用地
847	屏東縣	枋寮鄉	新龍村	新地段	TF0862	407-3	一般農業區	農牧用地
848	屏東縣	枋寮鄉	東海村	北玄段	TF0820	983	一般農業區	農牧用地
849	屏東縣	枋寮鄉	東海村	北玄段	TF0820	1058	一般農業區	水利用地
850	屏東縣	枋寮鄉	東海村	北玄段	TF0820	922	一般農業區	農牧用地
851	屏東縣	枋寮鄉	新龍村	建興段	TF0394	815	暫未編定	暫未編定
852	屏東縣	枋寮鄉	新龍村	新地段	TF0862	722	一般農業區	交通用地
853	屏東縣	枋寮鄉	新龍村	新龍段	TF0395	303	暫未編定	暫未編定
854	屏東縣	枋寮鄉	大庄村	海鷗段	TF0857	379	一般農業區	農牧用地
855	屏東縣	枋寮鄉	新龍村	新地段	TF0862	1207	一般農業區	農牧用地
856	屏東縣	枋寮鄉	新龍村	建興段	TF0394	833	暫未編定	暫未編定
857	屏東縣	枋寮鄉	大庄村	海鷗段	TF0857	471	一般農業區	農牧用地
858	屏東縣	枋寮鄉	新龍村	新地段	TF0862	1144	一般農業區	農牧用地
859	屏東縣	枋寮鄉	新龍村	新地段	TF0862	840	一般農業區	農牧用地
860	屏東縣	枋寮鄉	東海村	北玄段	TF0820	1085	一般農業區	農牧用地
861	屏東縣	枋寮鄉	新龍村	新地段	TF0862	860	一般農業區	農牧用地
862	屏東縣	枋寮鄉	新龍村	建興段	TF0394	685	暫未編定	暫未編定
863	屏東縣	枋寮鄉	人和村	建興段	TF0394	538	一般農業區	農牧用地
864	屏東縣	枋寮鄉	大庄村	海鷗段	TF0857	685	一般農業區	農牧用地
865	屏東縣	枋寮鄉	新龍村	建興段	TF0394	733	暫未編定	暫未編定
866	屏東縣	枋寮鄉	新龍村	新地段	TF0862	1235	一般農業區	農牧用地
867	屏東縣	枋寮鄉	東海村	北玄段	TF0820	264	一般農業區	農牧用地
868	屏東縣	枋寮鄉	新龍村	新地段	TF0862	446	一般農業區	農牧用地
869	屏東縣	枋寮鄉	新龍村	新地段	TF0862	1466	一般農業區	農牧用地
870	屏東縣	枋寮鄉	東海村	北玄段	TF0820	1144	一般農業區	農牧用地
871	屏東縣	枋寮鄉	大庄村	海鷗段	TF0857	408	一般農業區	農牧用地
872	屏東縣	枋寮鄉	東海村	北玄段	TF0820	789-2	一般農業區	農牧用地
873	屏東縣	枋寮鄉	新龍村	建興段	TF0394	791	暫未編定	暫未編定
874	屏東縣	枋寮鄉	大庄村	海鷗段	TF0857	520	一般農業區	農牧用地
875	屏東縣	枋寮鄉	新龍村	新地段	TF0862	1440	一般農業區	農牧用地
876	屏東縣	枋寮鄉	新龍村	新地段	TF0862	1407	一般農業區	水利用地
877	屏東縣	枋寮鄉	大庄村	海鷗段	TF0857	98	一般農業區	農牧用地
878	屏東縣	枋寮鄉	大庄村	海鷗段	TF0857	385	一般農業區	農牧用地
879	屏東縣	枋寮鄉	大庄村	海鷗段	TF0857	649	暫未編定	暫未編定
880	屏東縣	枋寮鄉	東海村	北玄段	TF0820	1151	一般農業區	農牧用地
881	屏東縣	枋寮鄉	新龍村	新地段	TF0862	1292	一般農業區	農牧用地
882	屏東縣	枋寮鄉	新龍村	新地段	TF0862	1156	一般農業區	交通用地
883	屏東縣	枋寮鄉	大庄村	海鷗段	TF0857	894	暫未編定	暫未編定
884	屏東縣	枋寮鄉	新龍村	新龍段	TF0395	223	暫未編定	暫未編定
885	屏東縣	枋寮鄉	新龍村	新地段	TF0862	1492	一般農業區	農牧用地
886	屏東縣	枋寮鄉	新龍村	新地段	TF0862	498	一般農業區	農牧用地
887	屏東縣	枋寮鄉	東海村	北玄段	TF0820	560	一般農業區	農牧用地
888	屏東縣	枋寮鄉	新龍村	新地段	TF0862	1218	一般農業區	農牧用地

889	屏東縣	枋寮鄉	新龍村	新地段	TF0862	782	一般農業區	農牧用地
890	屏東縣	枋寮鄉	新龍村	新地段	TF0862	764	一般農業區	農牧用地
891	屏東縣	枋寮鄉	大庄村	海鷗段	TF0857	740	一般農業區	農牧用地
892	屏東縣	枋寮鄉	新龍村	新地段	TF0862	1771	一般農業區	水利用地
893	屏東縣	枋寮鄉	東海村	北玄段	TF0820	1048-2	一般農業區	農牧用地
894	屏東縣	枋寮鄉	新龍村	新地段	TF0862	1253	一般農業區	農牧用地
895	屏東縣	枋寮鄉	大庄村	海鷗段	TF0857	656	一般農業區	農牧用地
896	屏東縣	枋寮鄉	東海村	北玄段	TF0820	199	一般農業區	交通用地
897	屏東縣	枋寮鄉	大庄村	海鷗段	TF0857	487	一般農業區	農牧用地
898	屏東縣	枋寮鄉	新龍村	新地段	TF0862	517	一般農業區	農牧用地
899	屏東縣	枋寮鄉	新龍村	建興段	TF0394	704	暫未編定	暫未編定
900	屏東縣	枋寮鄉	東海村	北玄段	TF0820	936	一般農業區	農牧用地
901	屏東縣	枋寮鄉	人和村	建興段	TF0394	549	一般農業區	農牧用地
902	屏東縣	枋寮鄉	大庄村	海鷗段	TF0857	754	一般農業區	交通用地
903	屏東縣	枋寮鄉	新龍村	新地段	TF0862	1497	一般農業區	農牧用地
904	屏東縣	枋寮鄉	東海村	北玄段	TF0820	253	一般農業區	農牧用地
905	屏東縣	枋寮鄉	東海村	南山段	TF0819	10	一般農業區	農牧用地
906	屏東縣	枋寮鄉	人和村	新地段	TF0862	962	一般農業區	交通用地
907	屏東縣	枋寮鄉	新龍村	新地段	TF0862	875	一般農業區	交通用地
908	屏東縣	枋寮鄉	東海村	北玄段	TF0820	150	一般農業區	農牧用地
909	屏東縣	枋寮鄉	新龍村	新地段	TF0862	1376	一般農業區	農牧用地
910	屏東縣	枋寮鄉	東海村	北玄段	TF0820	709	一般農業區	農牧用地
911	屏東縣	枋寮鄉	東海村	北玄段	TF0820	249	暫未編定	暫未編定
912	屏東縣	枋寮鄉	新龍村	新地段	TF0862	843	一般農業區	農牧用地
913	屏東縣	枋寮鄉	東海村	北玄段	TF0820	226	一般農業區	農牧用地
914	屏東縣	枋寮鄉	東海村	北玄段	TF0820	1083	一般農業區	農牧用地
915	屏東縣	枋寮鄉	東海村	北玄段	TF0820	702	一般農業區	農牧用地
916	屏東縣	枋寮鄉	新龍村	新地段	TF0862	1508	一般農業區	農牧用地
917	屏東縣	枋寮鄉	新龍村	新龍段	TF0395	214	暫未編定	暫未編定
918	屏東縣	枋寮鄉	大庄村	海鷗段	TF0857	526	一般農業區	農牧用地
919	屏東縣	枋寮鄉	新龍村	新地段	TF0862	1763	一般農業區	農牧用地
920	屏東縣	枋寮鄉	新龍村	新地段	TF0862	544	一般農業區	農牧用地
921	屏東縣	枋寮鄉	東海村	北玄段	TF0820	727-2	一般農業區	農牧用地
922	屏東縣	枋寮鄉	新龍村	新地段	TF0862	1410	一般農業區	水利用地
923	屏東縣	枋寮鄉	東海村	北玄段	TF0820	731	一般農業區	農牧用地
924	屏東縣	枋寮鄉	人和村	新地段	TF0862	993	一般農業區	農牧用地
925	屏東縣	枋寮鄉	大庄村	海鷗段	TF0857	409	一般農業區	農牧用地
926	屏東縣	枋寮鄉	大庄村	海鷗段	TF0857	126	一般農業區	農牧用地
927	屏東縣	枋寮鄉	新龍村	新龍段	TF0395	207-1	暫未編定	暫未編定
928	屏東縣	枋寮鄉	東海村	北玄段	TF0820	1040	一般農業區	農牧用地
929	屏東縣	枋寮鄉	新龍村	新地段	TF0862	1439	一般農業區	農牧用地
930	屏東縣	枋寮鄉	新龍村	新地段	TF0862	815	一般農業區	交通用地
931	屏東縣	枋寮鄉	東海村	北玄段	TF0820	1221	一般農業區	農牧用地
932	屏東縣	枋寮鄉	大庄村	海鷗段	TF0857	644	暫未編定	暫未編定
933	屏東縣	枋寮鄉	東海村	北玄段	TF0820	640	一般農業區	水利用地

934	屏東縣	枋寮鄉	新龍村	新地段	TF0862	1212	一般農業區	農牧用地
935	屏東縣	枋寮鄉	大庄村	海鷗段	TF0857	620	一般農業區	水利用地
936	屏東縣	枋寮鄉	東海村	北玄段	TF0820	671	一般農業區	交通用地
937	屏東縣	枋寮鄉	東海村	北玄段	TF0820	1103	一般農業區	交通用地
938	屏東縣	枋寮鄉	大庄村	海鷗段	TF0857	591	一般農業區	農牧用地
939	屏東縣	枋寮鄉	新龍村	新地段	TF0862	719	鄉村區	乙種建築用地
940	屏東縣	枋寮鄉	東海村	北玄段	TF0820	1048	一般農業區	農牧用地
941	屏東縣	枋寮鄉	人和村	新地段	TF0862	966	一般農業區	農牧用地
942	屏東縣	枋寮鄉	東海村	新地段	TF0862	5	暫未編定	暫未編定
943	屏東縣	枋寮鄉	東海村	北玄段	TF0820	196	一般農業區	農牧用地
944	屏東縣	枋寮鄉	大庄村	海鷗段	TF0857	145	一般農業區	農牧用地
945	屏東縣	枋寮鄉	大庄村	海鷗段	TF0857	818	一般農業區	農牧用地
946	屏東縣	枋寮鄉	新龍村	新地段	TF0862	1493	一般農業區	養殖用地
947	屏東縣	枋寮鄉	新龍村	新地段	TF0862	733	鄉村區	乙種建築用地
948	屏東縣	枋寮鄉	東海村	北玄段	TF0820	628	一般農業區	農牧用地
949	屏東縣	枋寮鄉	新龍村	建興段	TF0394	841	暫未編定	暫未編定
950	屏東縣	枋寮鄉	東海村	北玄段	TF0820	753-1	一般農業區	農牧用地
951	屏東縣	枋寮鄉	新龍村	新地段	TF0862	1417	一般農業區	交通用地
952	屏東縣	枋寮鄉	新龍村	新地段	TF0862	1525	一般農業區	農牧用地
953	屏東縣	枋寮鄉	東海村	北玄段	TF0820	1061	一般農業區	農牧用地
954	屏東縣	枋寮鄉	新龍村	新地段	TF0862	1263-1	一般農業區	農牧用地
955	屏東縣	枋寮鄉	新龍村	新地段	TF0862	1275	一般農業區	農牧用地
956	屏東縣	枋寮鄉	新龍村	新地段	TF0862	1247	一般農業區	交通用地
957	屏東縣	枋寮鄉	東海村	北玄段	TF0820	789-1	一般農業區	農牧用地
958	屏東縣	枋寮鄉	東海村	新地段	TF0862	497	一般農業區	水利用地
959	屏東縣	枋寮鄉	東海村	北玄段	TF0820	701	一般農業區	農牧用地
960	屏東縣	枋寮鄉	東海村	北玄段	TF0820	1220	一般農業區	農牧用地
961	屏東縣	枋寮鄉	新龍村	新地段	TF0862	1363	一般農業區	農牧用地
962	屏東縣	枋寮鄉	新龍村	新地段	TF0862	999	一般農業區	水利用地
963	屏東縣	枋寮鄉	東海村	北玄段	TF0820	970-1	一般農業區	農牧用地
964	屏東縣	枋寮鄉	東海村	北玄段	TF0820	850	一般農業區	水利用地
965	屏東縣	枋寮鄉	新龍村	新地段	TF0862	1163	一般農業區	農牧用地
966	屏東縣	枋寮鄉	新龍村	新地段	TF0862	1418	一般農業區	交通用地
967	屏東縣	枋寮鄉	東海村	北玄段	TF0820	661	一般農業區	農牧用地
968	屏東縣	枋寮鄉	東海村	北玄段	TF0820	1082	一般農業區	農牧用地
969	屏東縣	枋寮鄉	新龍村	新地段	TF0862	1397	一般農業區	農牧用地
970	屏東縣	枋寮鄉	新龍村	新地段	TF0862	857	一般農業區	農牧用地
971	屏東縣	枋寮鄉	東海村	北玄段	TF0820	84-7	一般農業區	農牧用地
972	屏東縣	枋寮鄉	東海村	北玄段	TF0820	653	一般農業區	農牧用地
973	屏東縣	枋寮鄉	新龍村	新地段	TF0862	1150	一般農業區	交通用地
974	屏東縣	枋寮鄉	新龍村	新地段	TF0862	1482	暫未編定	暫未編定
975	屏東縣	枋寮鄉	新龍村	新地段	TF0862	799	一般農業區	農牧用地
976	屏東縣	枋寮鄉	新龍村	新地段	TF0862	456	一般農業區	水利用地
977	屏東縣	枋寮鄉	新龍村	新地段	TF0862	449	一般農業區	水利用地
978	屏東縣	枋寮鄉	大庄村	海鷗段	TF0857	714	一般農業區	遊憩用地

979	屏東縣	枋寮鄉	新龍村	新地段	TF0862	1162	一般農業區	農牧用地
980	屏東縣	枋寮鄉	大庄村	海鷗段	TF0857	64	一般農業區	農牧用地
981	屏東縣	枋寮鄉	東海村	北玄段	TF0820	1097	一般農業區	交通用地
982	屏東縣	枋寮鄉	東海村	海鷗段	TF0857	219	暫未編定	暫未編定
983	屏東縣	枋寮鄉	東海村	北玄段	TF0820	1027	一般農業區	農牧用地
984	屏東縣	枋寮鄉	東海村	北玄段	TF0820	1020	一般農業區	水利用地
985	屏東縣	枋寮鄉	新龍村	建興段	TF0394	732	暫未編定	暫未編定
986	屏東縣	枋寮鄉	東海村	北玄段	TF0820	842	一般農業區	農牧用地
987	屏東縣	枋寮鄉	大庄村	海鷗段	TF0857	399	一般農業區	農牧用地
988	屏東縣	枋寮鄉	東海村	北玄段	TF0820	98	一般農業區	農牧用地
989	屏東縣	枋寮鄉	東海村	新地段	TF0862	426	一般農業區	水利用地
990	屏東縣	枋寮鄉	東海村	新地段	TF0862	598	一般農業區	農牧用地
991	屏東縣	枋寮鄉	新龍村	新地段	TF0862	1000	一般農業區	水利用地
992	屏東縣	枋寮鄉	新龍村	新地段	TF0862	549	一般農業區	農牧用地
993	屏東縣	枋寮鄉	新龍村	建興段	TF0394	804	暫未編定	暫未編定
994	屏東縣	枋寮鄉	東海村	北玄段	TF0820	996	一般農業區	農牧用地
995	屏東縣	枋寮鄉	大庄村	海鷗段	TF0857	470	一般農業區	農牧用地
996	屏東縣	枋寮鄉	新龍村	新地段	TF0862	403	一般農業區	交通用地
997	屏東縣	枋寮鄉	大庄村	海鷗段	TF0857	743	一般農業區	農牧用地
998	屏東縣	枋寮鄉	東海村	海鷗段	TF0857	890	暫未編定	暫未編定
999	屏東縣	枋寮鄉	東海村	南山段	TF0819	760	鄉村區	乙種建築用地
1000	屏東縣	枋寮鄉	新龍村	新地段	TF0862	1404	一般農業區	農牧用地
1001	屏東縣	枋寮鄉	新龍村	新地段	TF0862	499	一般農業區	農牧用地
1002	屏東縣	枋寮鄉	大庄村	海鷗段	TF0857	80	一般農業區	農牧用地
1003	屏東縣	枋寮鄉	東海村	北玄段	TF0820	1054	一般農業區	特定目的事業用地
1004	屏東縣	枋寮鄉	東海村	南山段	TF0819	8	一般農業區	農牧用地
1005	屏東縣	枋寮鄉	新龍村	新地段	TF0862	1201	一般農業區	農牧用地
1006	屏東縣	枋寮鄉	新龍村	新地段	TF0862	1092	一般農業區	農牧用地
1007	屏東縣	枋寮鄉	東海村	海鷗段	TF0857	146	暫未編定	暫未編定
1008	屏東縣	枋寮鄉	人和村	新地段	TF0862	1028	一般農業區	農牧用地
1009	屏東縣	枋寮鄉	東海村	北玄段	TF0820	853	一般農業區	農牧用地
1010	屏東縣	枋寮鄉	東海村	北玄段	TF0820	870	一般農業區	農牧用地
1011	屏東縣	枋寮鄉	東海村	北玄段	TF0820	1021	一般農業區	農牧用地
1012	屏東縣	枋寮鄉	大庄村	海鷗段	TF0857	677	一般農業區	農牧用地
1013	屏東縣	枋寮鄉	大庄村	海鷗段	TF0857	434	一般農業區	水利用地
1014	屏東縣	枋寮鄉	新龍村	新地段	TF0862	1426	一般農業區	農牧用地
1015	屏東縣	枋寮鄉	新龍村	新地段	TF0862	1514	一般農業區	農牧用地
1016	屏東縣	枋寮鄉	東海村	南山段	TF0819	757	鄉村區	乙種建築用地
1017	屏東縣	枋寮鄉	東海村	北玄段	TF0820	1191	一般農業區	農牧用地
1018	屏東縣	枋寮鄉	東海村	北玄段	TF0820	1030	暫未編定	暫未編定
1019	屏東縣	枋寮鄉	新龍村	新地段	TF0862	751	一般農業區	交通用地
1020	屏東縣	枋寮鄉	新龍村	新地段	TF0862	730	鄉村區	乙種建築用地
1021	屏東縣	枋寮鄉	新龍村	新地段	TF0862	1301	一般農業區	交通用地
1022	屏東縣	枋寮鄉	東海村	北玄段	TF0820	672	一般農業區	農牧用地

1023	屏東縣	枋寮鄉	地利村	新地段	TF0862	341	一般農業區	農牧用地
1024	屏東縣	枋寮鄉	東海村	北玄段	TF0820	4	一般農業區	農牧用地
1025	屏東縣	枋寮鄉	新龍村	新地段	TF0862	1408	一般農業區	水利用地
1026	屏東縣	枋寮鄉	地利村	新地段	TF0862	330	一般農業區	農牧用地
1027	屏東縣	枋寮鄉	人和村	新地段	TF0862	956	一般農業區	水利用地
1028	屏東縣	枋寮鄉	東海村	北玄段	TF0820	1047	一般農業區	農牧用地
1029	屏東縣	枋寮鄉	新龍村	新地段	TF0862	578	一般農業區	農牧用地
1030	屏東縣	枋寮鄉	大庄村	海鷗段	TF0857	461	一般農業區	農牧用地
1031	屏東縣	枋寮鄉	新龍村	新地段	TF0862	1184	一般農業區	農牧用地
1032	屏東縣	枋寮鄉	大庄村	海鷗段	TF0857	495	一般農業區	農牧用地
1033	屏東縣	枋寮鄉	新龍村	新地段	TF0862	1145	一般農業區	農牧用地
1034	屏東縣	枋寮鄉	東海村	北玄段	TF0820	649	一般農業區	農牧用地
1035	屏東縣	枋寮鄉	新龍村	新地段	TF0862	1459	一般農業區	交通用地
1036	屏東縣	枋寮鄉	新龍村	新地段	TF0862	1507	一般農業區	農牧用地
1037	屏東縣	枋寮鄉	新龍村	建興段	TF0394	690	暫未編定	暫未編定
1038	屏東縣	枋寮鄉	大庄村	海鷗段	TF0857	439	一般農業區	農牧用地
1039	屏東縣	枋寮鄉	新龍村	建興段	TF0394	689	暫未編定	暫未編定
1040	屏東縣	枋寮鄉	人和村	新地段	TF0862	974	一般農業區	農牧用地
1041	屏東縣	枋寮鄉	新龍村	新地段	TF0862	518	一般農業區	農牧用地
1042	屏東縣	枋寮鄉	東海村	北玄段	TF0820	1049-3	一般農業區	農牧用地
1043	屏東縣	枋寮鄉	新龍村	建興段	TF0394	676	暫未編定	暫未編定
1044	屏東縣	枋寮鄉	新龍村	新龍段	TF0395	243	暫未編定	暫未編定
1045	屏東縣	枋寮鄉	人和村	新地段	TF0862	960	一般農業區	農牧用地
1046	屏東縣	枋寮鄉	新龍村	新地段	TF0862	567	一般農業區	水利用地
1047	屏東縣	枋寮鄉	大庄村	海鷗段	TF0857	595	暫未編定	暫未編定
1048	屏東縣	枋寮鄉	新龍村	新地段	TF0862	1142	一般農業區	水利用地
1049	屏東縣	枋寮鄉	東海村	北玄段	TF0820	1024	一般農業區	農牧用地
1050	屏東縣	枋寮鄉	新龍村	新地段	TF0862	1206	一般農業區	農牧用地
1051	屏東縣	枋寮鄉	人和村	建興段	TF0394	659	一般農業區	交通用地
1052	屏東縣	枋寮鄉	東海村	北玄段	TF0820	222-1	一般農業區	農牧用地
1053	屏東縣	枋寮鄉	人和村	建興段	TF0394	639	暫未編定	暫未編定
1054	屏東縣	枋寮鄉	新龍村	新地段	TF0862	1383	一般農業區	水利用地
1055	屏東縣	枋寮鄉	東海村	北玄段	TF0820	836	一般農業區	水利用地
1056	屏東縣	枋寮鄉	東海村	北玄段	TF0820	924	一般農業區	農牧用地
1057	屏東縣	枋寮鄉	東海村	北玄段	TF0820	985	一般農業區	交通用地
1058	屏東縣	枋寮鄉	大庄村	海鷗段	TF0857	397	一般農業區	農牧用地
1059	屏東縣	枋寮鄉	東海村	北玄段	TF0820	838	一般農業區	農牧用地
1060	屏東縣	枋寮鄉	新龍村	新龍段	TF0395	209	暫未編定	暫未編定
1061	屏東縣	枋寮鄉	東海村	北玄段	TF0820	1078	一般農業區	農牧用地
1062	屏東縣	枋寮鄉	東海村	海鷗段	TF0857	110	一般農業區	農牧用地
1063	屏東縣	枋寮鄉	新龍村	新地段	TF0862	407-11	一般農業區	農牧用地
1064	屏東縣	枋寮鄉	東海村	北玄段	TF0820	845	一般農業區	農牧用地
1065	屏東縣	枋寮鄉	東海村	海鷗段	TF0857	3	一般農業區	農牧用地
1066	屏東縣	枋寮鄉	東海村	北玄段	TF0820	261	一般農業區	農牧用地
1067	屏東縣	枋寮鄉	東海村	北玄段	TF0820	279	一般農業區	農牧用地

1068	屏東縣	枋寮鄉	大庄村	海鷗段	TF0857	725	一般農業區	水利用地
1069	屏東縣	枋寮鄉	東海村	北玄段	TF0820	825	一般農業區	農牧用地
1070	屏東縣	枋寮鄉	新龍村	新地段	TF0862	824	一般農業區	養殖用地
1071	屏東縣	枋寮鄉	東海村	北玄段	TF0820	1166	一般農業區	農牧用地
1072	屏東縣	枋寮鄉	東海村	北玄段	TF0820	903	一般農業區	農牧用地
1073	屏東縣	枋寮鄉	新龍村	新地段	TF0862	649	一般農業區	農牧用地
1074	屏東縣	枋寮鄉	東海村	北玄段	TF0820	984	一般農業區	水利用地
1075	屏東縣	枋寮鄉	大庄村	海鷗段	TF0857	588	一般農業區	農牧用地
1076	屏東縣	枋寮鄉	新龍村	新地段	TF0862	589	一般農業區	農牧用地
1077	屏東縣	枋寮鄉	東海村	海鷗段	TF0857	36-1	一般農業區	農牧用地
1078	屏東縣	枋寮鄉	新龍村	新地段	TF0862	489	一般農業區	農牧用地
1079	屏東縣	枋寮鄉	人和村	建興段	TF0394	671	一般農業區	交通用地
1080	屏東縣	枋寮鄉	新龍村	新地段	TF0862	843-1	一般農業區	農牧用地
1081	屏東縣	枋寮鄉	人和村	建興段	TF0394	653	一般農業區	農牧用地
1082	屏東縣	枋寮鄉	新龍村	新地段	TF0862	548	一般農業區	農牧用地
1083	屏東縣	枋寮鄉	東海村	北玄段	TF0820	641	一般農業區	交通用地
1084	屏東縣	枋寮鄉	東海村	北玄段	TF0820	749	一般農業區	農牧用地
1085	屏東縣	枋寮鄉	大庄村	海鷗段	TF0857	406	一般農業區	墳墓用地
1086	屏東縣	枋寮鄉	東海村	北玄段	TF0820	737	一般農業區	交通用地
1087	屏東縣	枋寮鄉	新龍村	新地段	TF0862	1191	一般農業區	農牧用地
1088	屏東縣	枋寮鄉	新龍村	新地段	TF0862	1217	一般農業區	農牧用地
1089	屏東縣	枋寮鄉	新龍村	新地段	TF0862	1183	一般農業區	交通用地
1090	屏東縣	枋寮鄉	大庄村	海鷗段	TF0857	378	一般農業區	農牧用地
1091	屏東縣	枋寮鄉	新龍村	新龍段	TF0395	239	暫未編定	暫未編定
1092	屏東縣	枋寮鄉	新龍村	新龍段	TF0395	200	暫未編定	暫未編定
1093	屏東縣	枋寮鄉	大庄村	海鷗段	TF0857	604	一般農業區	農牧用地
1094	屏東縣	枋寮鄉	大庄村	海鷗段	TF0857	870	一般農業區	水利用地
1095	屏東縣	枋寮鄉	新龍村	新地段	TF0862	1328	暫未編定	暫未編定
1096	屏東縣	枋寮鄉	東海村	北玄段	TF0820	152	一般農業區	農牧用地
1097	屏東縣	枋寮鄉	新龍村	新地段	TF0862	508	一般農業區	農牧用地
1098	屏東縣	枋寮鄉	東海村	北玄段	TF0820	95	一般農業區	農牧用地
1099	屏東縣	枋寮鄉	新龍村	新地段	TF0862	1402	一般農業區	農牧用地
1100	屏東縣	枋寮鄉	新龍村	新地段	TF0862	1488	一般農業區	農牧用地
1101	屏東縣	枋寮鄉	大庄村	海鷗段	TF0857	522	一般農業區	農牧用地
1102	屏東縣	枋寮鄉	新龍村	新地段	TF0862	1215	一般農業區	農牧用地
1103	屏東縣	枋寮鄉	東海村	北玄段	TF0820	1074	一般農業區	農牧用地
1104	屏東縣	枋寮鄉	新龍村	新地段	TF0862	1485	一般農業區	農牧用地
1105	屏東縣	枋寮鄉	東海村	北玄段	TF0820	976	一般農業區	水利用地
1106	屏東縣	枋寮鄉	新龍村	新地段	TF0862	511	一般農業區	農牧用地
1107	屏東縣	枋寮鄉	大庄村	海鷗段	TF0857	79	一般農業區	農牧用地
1108	屏東縣	枋寮鄉	新龍村	新地段	TF0862	1157	一般農業區	水利用地
1109	屏東縣	枋寮鄉	新龍村	新地段	TF0862	1382	一般農業區	農牧用地
1110	屏東縣	枋寮鄉	人和村	新地段	TF0862	973	一般農業區	農牧用地
1111	屏東縣	枋寮鄉	東海村	北玄段	TF0820	920-3	一般農業區	農牧用地
1112	屏東縣	枋寮鄉	大庄村	海鷗段	TF0857	646	一般農業區	農牧用地

1113	屏東縣	枋寮鄉	新龍村	新地段	TF0862	563	一般農業區	農牧用地
1114	屏東縣	枋寮鄉	新龍村	新地段	TF0862	1365	鄉村區	乙種建築用地
1115	屏東縣	枋寮鄉	東海村	北玄段	TF0820	971-1	一般農業區	農牧用地
1116	屏東縣	枋寮鄉	新龍村	新地段	TF0862	1220	一般農業區	農牧用地
1117	屏東縣	枋寮鄉	東海村	北玄段	TF0820	723	一般農業區	交通用地
1118	屏東縣	枋寮鄉	新龍村	建興段	TF0394	802	暫未編定	暫未編定
1119	屏東縣	枋寮鄉	新龍村	新地段	TF0862	1471	一般農業區	農牧用地
1120	屏東縣	枋寮鄉	東海村	北玄段	TF0820	971	一般農業區	農牧用地
1121	屏東縣	枋寮鄉	東海村	北玄段	TF0820	1100	一般農業區	農牧用地
1122	屏東縣	枋寮鄉	新龍村	建興段	TF0394	817	暫未編定	暫未編定
1123	屏東縣	枋寮鄉	大庄村	海鷗段	TF0857	104-3	一般農業區	農牧用地
1124	屏東縣	枋寮鄉	大庄村	海鷗段	TF0857	478	一般農業區	農牧用地
1125	屏東縣	枋寮鄉	東海村	北玄段	TF0820	1234	一般農業區	農牧用地
1126	屏東縣	枋寮鄉	新龍村	新地段	TF0862	639	一般農業區	農牧用地
1127	屏東縣	枋寮鄉	東海村	北玄段	TF0820	846	一般農業區	水利用地
1128	屏東縣	枋寮鄉	新龍村	新地段	TF0862	547	一般農業區	水利用地
1129	屏東縣	枋寮鄉	東海村	北玄段	TF0820	1198-1	一般農業區	農牧用地
1130	屏東縣	枋寮鄉	新龍村	新地段	TF0862	1270	一般農業區	交通用地
1131	屏東縣	枋寮鄉	東海村	北玄段	TF0820	1157	一般農業區	農牧用地
1132	屏東縣	枋寮鄉	大庄村	海鷗段	TF0857	500	一般農業區	農牧用地
1133	屏東縣	枋寮鄉	東海村	北玄段	TF0820	1147	一般農業區	農牧用地
1134	屏東縣	枋寮鄉	東海村	新地段	TF0862	125	一般農業區	水利用地
1135	屏東縣	枋寮鄉	大庄村	海鷗段	TF0857	77	一般農業區	農牧用地
1136	屏東縣	枋寮鄉	東海村	北玄段	TF0820	907	一般農業區	農牧用地
1137	屏東縣	枋寮鄉	東海村	北玄段	TF0820	1029	一般農業區	農牧用地
1138	屏東縣	枋寮鄉	東海村	北玄段	TF0820	1048-1	一般農業區	農牧用地
1139	屏東縣	枋寮鄉	新龍村	建興段	TF0394	786	暫未編定	暫未編定
1140	屏東縣	枋寮鄉	東海村	北玄段	TF0820	1146	一般農業區	農牧用地
1141	屏東縣	枋寮鄉	新龍村	新地段	TF0862	1486	一般農業區	農牧用地
1142	屏東縣	枋寮鄉	新龍村	新地段	TF0862	377	一般農業區	交通用地
1143	屏東縣	枋寮鄉	新龍村	新地段	TF0862	844-1	一般農業區	農牧用地
1144	屏東縣	枋寮鄉	新龍村	新地段	TF0862	543	一般農業區	交通用地
1145	屏東縣	枋寮鄉	大庄村	海鷗段	TF0857	512	一般農業區	農牧用地
1146	屏東縣	枋寮鄉	東海村	新地段	TF0862	557	一般農業區	水利用地
1147	屏東縣	枋寮鄉	新龍村	新地段	TF0862	1528	一般農業區	農牧用地
1148	屏東縣	枋寮鄉	新龍村	建興段	TF0394	818	暫未編定	暫未編定
1149	屏東縣	枋寮鄉	大庄村	海鷗段	TF0857	69	暫未編定	暫未編定
1150	屏東縣	枋寮鄉	大庄村	海鷗段	TF0857	632	一般農業區	農牧用地
1151	屏東縣	枋寮鄉	東海村	北玄段	TF0820	849	一般農業區	農牧用地
1152	屏東縣	枋寮鄉	人和村	新地段	TF0862	990	一般農業區	交通用地
1153	屏東縣	枋寮鄉	東海村	北玄段	TF0820	540	鄉村區	乙種建築用地
1154	屏東縣	枋寮鄉	大庄村	海鷗段	TF0857	885	一般農業區	農牧用地
1155	屏東縣	枋寮鄉	新龍村	新地段	TF0862	836	一般農業區	農牧用地
1156	屏東縣	枋寮鄉	大庄村	海鷗段	TF0857	377	一般農業區	農牧用地
1157	屏東縣	枋寮鄉	新龍村	新地段	TF0862	571	一般農業區	水利用地

1158	屏東縣	枋寮鄉	新龍村	新地段	TF0862	1523	一般農業區	水利用地
1159	屏東縣	枋寮鄉	人和村	新地段	TF0862	984	一般農業區	農牧用地
1160	屏東縣	枋寮鄉	東海村	北玄段	TF0820	96	一般農業區	農牧用地
1161	屏東縣	枋寮鄉	新龍村	新地段	TF0862	568	一般農業區	農牧用地
1162	屏東縣	枋寮鄉	新龍村	新地段	TF0862	1140	一般農業區	農牧用地
1163	屏東縣	枋寮鄉	新龍村	新地段	TF0862	1480	一般農業區	農牧用地
1164	屏東縣	枋寮鄉	東海村	北玄段	TF0820	916	一般農業區	水利用地
1165	屏東縣	枋寮鄉	東海村	北玄段	TF0820	1018	一般農業區	農牧用地
1166	屏東縣	枋寮鄉	東海村	北玄段	TF0820	222	一般農業區	農牧用地
1167	屏東縣	枋寮鄉	東海村	北玄段	TF0820	900	一般農業區	交通用地
1168	屏東縣	枋寮鄉	東海村	北玄段	TF0820	258	一般農業區	農牧用地
1169	屏東縣	枋寮鄉	東海村	北玄段	TF0820	892	一般農業區	農牧用地
1170	屏東縣	枋寮鄉	東海村	北玄段	TF0820	272	一般農業區	農牧用地
1171	屏東縣	枋寮鄉	大庄村	海鷗段	TF0857	514	一般農業區	農牧用地
1172	屏東縣	枋寮鄉	大庄村	海鷗段	TF0857	48	一般農業區	農牧用地
1173	屏東縣	枋寮鄉	大庄村	海鷗段	TF0857	583	一般農業區	交通用地
1174	屏東縣	枋寮鄉	東海村	北玄段	TF0820	1049	一般農業區	農牧用地
1175	屏東縣	枋寮鄉	大庄村	海鷗段	TF0857	871	一般農業區	水利用地
1176	屏東縣	枋寮鄉	新龍村	新地段	TF0862	1529	一般農業區	農牧用地
1177	屏東縣	枋寮鄉	新龍村	新地段	TF0862	1425	一般農業區	農牧用地
1178	屏東縣	枋寮鄉	東海村	北玄段	TF0820	1113	一般農業區	農牧用地
1179	屏東縣	枋寮鄉	人和村	建興段	TF0394	640	一般農業區	農牧用地
1180	屏東縣	枋寮鄉	東海村	北玄段	TF0820	810	一般農業區	農牧用地
1181	屏東縣	枋寮鄉	東海村	北玄段	TF0820	271	一般農業區	農牧用地
1182	屏東縣	枋寮鄉	新龍村	建興段	TF0394	842	暫未編定	暫未編定
1183	屏東縣	枋寮鄉	新龍村	新地段	TF0862	1345	鄉村區	乙種建築用地
1184	屏東縣	枋寮鄉	新龍村	新地段	TF0862	438-1	一般農業區	農牧用地
1185	屏東縣	枋寮鄉	新龍村	建興段	TF0394	829	暫未編定	暫未編定
1186	屏東縣	枋寮鄉	東海村	北玄段	TF0820	880	一般農業區	農牧用地
1187	屏東縣	枋寮鄉	大庄村	海鷗段	TF0857	117	一般農業區	農牧用地
1188	屏東縣	枋寮鄉	新龍村	新地段	TF0862	1390	一般農業區	農牧用地
1189	屏東縣	枋寮鄉	東海村	北玄段	TF0820	217	一般農業區	農牧用地
1190	屏東縣	枋寮鄉	大庄村	海鷗段	TF0857	57	暫未編定	暫未編定
1191	屏東縣	枋寮鄉	大庄村	海鷗段	TF0857	732	一般農業區	農牧用地
1192	屏東縣	枋寮鄉	東海村	北玄段	TF0820	1035	一般農業區	農牧用地
1193	屏東縣	枋寮鄉	東海村	北玄段	TF0820	989	一般農業區	交通用地
1194	屏東縣	枋寮鄉	大庄村	海鷗段	TF0857	647	一般農業區	農牧用地
1195	屏東縣	枋寮鄉	東海村	北玄段	TF0820	869	一般農業區	農牧用地
1196	屏東縣	枋寮鄉	大庄村	海鷗段	TF0857	141	一般農業區	農牧用地
1197	屏東縣	枋寮鄉	新龍村	新地段	TF0862	457	一般農業區	農牧用地
1198	屏東縣	枋寮鄉	新龍村	新地段	TF0862	848-2	一般農業區	水利用地
1199	屏東縣	枋寮鄉	新龍村	新地段	TF0862	590	一般農業區	農牧用地
1200	屏東縣	枋寮鄉	東海村	北玄段	TF0820	1116-1	一般農業區	農牧用地
1201	屏東縣	枋寮鄉	大庄村	海鷗段	TF0857	742	一般農業區	農牧用地
1202	屏東縣	枋寮鄉	人和村	建興段	TF0394	644	一般農業區	農牧用地

1203	屏東縣	枋寮鄉	新龍村	新龍段	TF0395	226	暫未編定	暫未編定
1204	屏東縣	枋寮鄉	新龍村	新龍段	TF0395	304	暫未編定	暫未編定
1205	屏東縣	枋寮鄉	大庄村	海鷗段	TF0857	627	一般農業區	農牧用地
1206	屏東縣	枋寮鄉	人和村	建興段	TF0394	672	一般農業區	農牧用地
1207	屏東縣	枋寮鄉	新龍村	新地段	TF0862	871	一般農業區	水利用地
1208	屏東縣	枋寮鄉	新龍村	新地段	TF0862	731	鄉村區	乙種建築用地
1209	屏東縣	枋寮鄉	東海村	北玄段	TF0820	1049-4	一般農業區	農牧用地
1210	屏東縣	枋寮鄉	大庄村	海鷗段	TF0857	540	暫未編定	暫未編定
1211	屏東縣	枋寮鄉	東海村	北玄段	TF0820	1094	一般農業區	農牧用地
1212	屏東縣	枋寮鄉	東海村	北玄段	TF0820	755	一般農業區	水利用地
1213	屏東縣	枋寮鄉	大庄村	海鷗段	TF0857	613	一般農業區	農牧用地
1214	屏東縣	枋寮鄉	大庄村	海鷗段	TF0857	752	一般農業區	水利用地
1215	屏東縣	枋寮鄉	大庄村	海鷗段	TF0857	220	一般農業區	特定目的事業用地
1216	屏東縣	枋寮鄉	東海村	北玄段	TF0820	643	一般農業區	水利用地
1217	屏東縣	枋寮鄉	新龍村	新地段	TF0862	1381	一般農業區	農牧用地
1218	屏東縣	枋寮鄉	東海村	海鷗段	TF0857	27	一般農業區	農牧用地
1219	屏東縣	枋寮鄉	新龍村	新地段	TF0862	1321	一般農業區	農牧用地
1220	屏東縣	枋寮鄉	新龍村	新地段	TF0862	434	一般農業區	農牧用地
1221	屏東縣	枋寮鄉	人和村	新地段	TF0862	967	一般農業區	農牧用地
1222	屏東縣	枋寮鄉	東海村	北玄段	TF0820	1198	一般農業區	農牧用地
1223	屏東縣	枋寮鄉	新龍村	新地段	TF0862	1422	一般農業區	水利用地
1224	屏東縣	枋寮鄉	大庄村	海鷗段	TF0857	636	一般農業區	農牧用地
1225	屏東縣	枋寮鄉	新龍村	新地段	TF0862	786	一般農業區	交通用地
1226	屏東縣	枋寮鄉	新龍村	新地段	TF0862	1409	一般農業區	農牧用地
1227	屏東縣	枋寮鄉	東海村	新地段	TF0862	480	一般農業區	水利用地
1228	屏東縣	枋寮鄉	東海村	北玄段	TF0820	218	一般農業區	農牧用地
1229	屏東縣	枋寮鄉	東海村	北玄段	TF0820	1188	一般農業區	農牧用地
1230	屏東縣	枋寮鄉	新龍村	新地段	TF0862	1335	一般農業區	農牧用地
1231	屏東縣	枋寮鄉	地利村	新地段	TF0862	331	一般農業區	水利用地
1232	屏東縣	枋寮鄉	大庄村	海鷗段	TF0857	593	一般農業區	農牧用地
1233	屏東縣	枋寮鄉	新龍村	新地段	TF0862	1226	一般農業區	農牧用地
1234	屏東縣	枋寮鄉	人和村	建興段	TF0394	541	一般農業區	農牧用地
1235	屏東縣	枋寮鄉	新龍村	新地段	TF0862	506	一般農業區	農牧用地
1236	屏東縣	枋寮鄉	新龍村	新地段	TF0862	1265-1	一般農業區	農牧用地
1237	屏東縣	枋寮鄉	大庄村	海鷗段	TF0857	715	一般農業區	遊憩用地
1238	屏東縣	枋寮鄉	新龍村	新地段	TF0862	561	一般農業區	水利用地
1239	屏東縣	枋寮鄉	人和村	建興段	TF0394	654	暫未編定	暫未編定
1240	屏東縣	枋寮鄉	大庄村	海鷗段	TF0857	73	一般農業區	農牧用地
1241	屏東縣	枋寮鄉	東海村	北玄段	TF0820	704	一般農業區	農牧用地
1242	屏東縣	枋寮鄉	東海村	海鷗段	TF0857	19	一般農業區	農牧用地
1243	屏東縣	枋寮鄉	新龍村	建興段	TF0394	821	暫未編定	暫未編定
1244	屏東縣	枋寮鄉	新龍村	新地段	TF0862	812	一般農業區	養殖用地
1245	屏東縣	枋寮鄉	大庄村	海鷗段	TF0857	753	一般農業區	農牧用地
1246	屏東縣	枋寮鄉	新龍村	新地段	TF0862	636	一般農業區	農牧用地

1247	屏東縣	枋寮鄉	新龍村	新地段	TF0862	1481	一般農業區	農牧用地
1248	屏東縣	枋寮鄉	東海村	北玄段	TF0820	1049-2	一般農業區	農牧用地
1249	屏東縣	枋寮鄉	大庄村	海鷗段	TF0857	754-1	一般農業區	交通用地
1250	屏東縣	枋寮鄉	新龍村	新地段	TF0862	861	一般農業區	農牧用地
1251	屏東縣	枋寮鄉	大庄村	海鷗段	TF0857	541	一般農業區	農牧用地
1252	屏東縣	枋寮鄉	東海村	北玄段	TF0820	888	一般農業區	水利用地
1253	屏東縣	枋寮鄉	大庄村	海鷗段	TF0857	555	一般農業區	農牧用地
1254	屏東縣	枋寮鄉	新龍村	新地段	TF0862	526	一般農業區	水利用地
1255	屏東縣	枋寮鄉	新龍村	新地段	TF0862	1308	一般農業區	水利用地
1256	屏東縣	枋寮鄉	大庄村	海鷗段	TF0857	68	一般農業區	農牧用地
1257	屏東縣	枋寮鄉	東海村	北玄段	TF0820	956-4	一般農業區	農牧用地
1258	屏東縣	枋寮鄉	大庄村	海鷗段	TF0857	250	一般農業區	特定目的事業用地
1259	屏東縣	枋寮鄉	大庄村	海鷗段	TF0857	652-1	一般農業區	農牧用地
1260	屏東縣	枋寮鄉	東海村	北玄段	TF0820	160	一般農業區	農牧用地
1261	屏東縣	枋寮鄉	人和村	新地段	TF0862	977	一般農業區	農牧用地
1262	屏東縣	枋寮鄉	新龍村	新地段	TF0862	579-2	一般農業區	農牧用地
1263	屏東縣	枋寮鄉	東海村	北玄段	TF0820	872	一般農業區	水利用地
1264	屏東縣	枋寮鄉	新龍村	建興段	TF0394	628	暫未編定	暫未編定
1265	屏東縣	枋寮鄉	新龍村	新地段	TF0862	1487	一般農業區	農牧用地
1266	屏東縣	枋寮鄉	東海村	新地段	TF0862	427	一般農業區	農牧用地
1267	屏東縣	枋寮鄉	大庄村	海鷗段	TF0857	567	一般農業區	農牧用地
1268	屏東縣	枋寮鄉	大庄村	海鷗段	TF0857	665	一般農業區	農牧用地
1269	屏東縣	枋寮鄉	大庄村	海鷗段	TF0857	864	一般農業區	農牧用地
1270	屏東縣	枋寮鄉	人和村	建興段	TF0394	662	一般農業區	農牧用地
1271	屏東縣	枋寮鄉	東海村	北玄段	TF0820	269	一般農業區	農牧用地
1272	屏東縣	枋寮鄉	新龍村	建興段	TF0394	831	暫未編定	暫未編定
1273	屏東縣	枋寮鄉	新龍村	建興段	TF0394	730	暫未編定	暫未編定
1274	屏東縣	枋寮鄉	東海村	新地段	TF0862	428	一般農業區	水利用地
1275	屏東縣	枋寮鄉	大庄村	海鷗段	TF0857	608	一般農業區	農牧用地
1276	屏東縣	枋寮鄉	東海村	北玄段	TF0820	2	一般農業區	農牧用地
1277	屏東縣	枋寮鄉	新龍村	新地段	TF0862	1251	一般農業區	交通用地
1278	屏東縣	枋寮鄉	東海村	北玄段	TF0820	1122	一般農業區	水利用地
1279	屏東縣	枋寮鄉	大庄村	海鷗段	TF0857	489	暫未編定	暫未編定
1280	屏東縣	枋寮鄉	東海村	北玄段	TF0820	1092	一般農業區	農牧用地
1281	屏東縣	枋寮鄉	東海村	海鷗段	TF0857	14	暫未編定	暫未編定
1282	屏東縣	枋寮鄉	新龍村	新地段	TF0862	784	一般農業區	農牧用地
1283	屏東縣	枋寮鄉	大庄村	海鷗段	TF0857	585	一般農業區	農牧用地
1284	屏東縣	枋寮鄉	大庄村	海鷗段	TF0857	86-1	一般農業區	農牧用地
1285	屏東縣	枋寮鄉	新龍村	新地段	TF0862	454	一般農業區	農牧用地
1286	屏東縣	枋寮鄉	大庄村	海鷗段	TF0857	703	一般農業區	遊憩用地
1287	屏東縣	枋寮鄉	大庄村	海鷗段	TF0857	108	一般農業區	農牧用地
1288	屏東縣	枋寮鄉	大庄村	海鷗段	TF0857	77-4	一般農業區	農牧用地
1289	屏東縣	枋寮鄉	東海村	南山段	TF0819	7	一般農業區	水利用地
1290	屏東縣	枋寮鄉	新龍村	新地段	TF0862	1309	一般農業區	農牧用地

1291	屏東縣	枋寮鄉	大庄村	海鷗段	TF0857	205	一般農業區	甲種建築用地
1292	屏東縣	枋寮鄉	新龍村	新地段	TF0862	1245	一般農業區	農牧用地
1293	屏東縣	枋寮鄉	人和村	新地段	TF0862	1042	一般農業區	農牧用地
1294	屏東縣	枋寮鄉	新龍村	新地段	TF0862	448	一般農業區	水利用地
1295	屏東縣	枋寮鄉	大庄村	海鷗段	TF0857	401	一般農業區	農牧用地
1296	屏東縣	枋寮鄉	大庄村	海鷗段	TF0857	202	一般農業區	農牧用地
1297	屏東縣	枋寮鄉	大庄村	海鷗段	TF0857	544	一般農業區	水利用地
1298	屏東縣	枋寮鄉	東海村	北玄段	TF0820	1236	一般農業區	農牧用地
1299	屏東縣	枋寮鄉	新龍村	新地段	TF0862	643	一般農業區	水利用地
1300	屏東縣	枋寮鄉	新龍村	建興段	TF0394	795	暫未編定	暫未編定
1301	屏東縣	枋寮鄉	東海村	北玄段	TF0820	644	一般農業區	交通用地
1302	屏東縣	枋寮鄉	東海村	北玄段	TF0820	546	鄉村區	乙種建築用地
1303	屏東縣	枋寮鄉	新龍村	新地段	TF0862	611	一般農業區	農牧用地
1304	屏東縣	枋寮鄉	東海村	北玄段	TF0820	911	一般農業區	水利用地
1305	屏東縣	枋寮鄉	東海村	北玄段	TF0820	743	一般農業區	農牧用地
1306	屏東縣	枋寮鄉	新龍村	建興段	TF0394	837	暫未編定	暫未編定
1307	屏東縣	枋寮鄉	東海村	北玄段	TF0820	803	一般農業區	農牧用地
1308	屏東縣	枋寮鄉	新龍村	新地段	TF0862	853	一般農業區	農牧用地
1309	屏東縣	枋寮鄉	新龍村	建興段	TF0394	737	暫未編定	暫未編定
1310	屏東縣	枋寮鄉	東海村	北玄段	TF0820	818	一般農業區	農牧用地
1311	屏東縣	枋寮鄉	東海村	南山段	TF0819	2	暫未編定	暫未編定
1312	屏東縣	枋寮鄉	東海村	海鷗段	TF0857	10	一般農業區	農牧用地
1313	屏東縣	枋寮鄉	新龍村	新龍段	TF0395	198	暫未編定	暫未編定
1314	屏東縣	枋寮鄉	大庄村	海鷗段	TF0857	621	一般農業區	農牧用地
1315	屏東縣	枋寮鄉	新龍村	新地段	TF0862	870	一般農業區	水利用地
1316	屏東縣	枋寮鄉	大庄村	海鷗段	TF0857	602	一般農業區	農牧用地
1317	屏東縣	枋寮鄉	大庄村	海鷗段	TF0857	752-1	一般農業區	水利用地
1318	屏東縣	枋寮鄉	大庄村	海鷗段	TF0857	483	一般農業區	農牧用地
1319	屏東縣	枋寮鄉	新龍村	新地段	TF0862	442	一般農業區	農牧用地
1320	屏東縣	枋寮鄉	新龍村	新地段	TF0862	570	一般農業區	農牧用地
1321	屏東縣	枋寮鄉	東海村	北玄段	TF0820	1031	一般農業區	水利用地
1322	屏東縣	枋寮鄉	新龍村	新地段	TF0862	579	一般農業區	農牧用地
1323	屏東縣	枋寮鄉	新龍村	新龍段	TF0395	186	暫未編定	暫未編定
1324	屏東縣	枋寮鄉	新龍村	新地段	TF0862	626	一般農業區	農牧用地
1325	屏東縣	枋寮鄉	東海村	北玄段	TF0820	1184	一般農業區	農牧用地
1326	屏東縣	枋寮鄉	人和村	建興段	TF0394	642	一般農業區	農牧用地
1327	屏東縣	枋寮鄉	東海村	北玄段	TF0820	297	一般農業區	農牧用地
1328	屏東縣	枋寮鄉	新龍村	建興段	TF0394	830	暫未編定	暫未編定
1329	屏東縣	枋寮鄉	大庄村	海鷗段	TF0857	746	一般農業區	農牧用地
1330	屏東縣	枋寮鄉	新龍村	建興段	TF0394	825	暫未編定	暫未編定
1331	屏東縣	枋寮鄉	東海村	北玄段	TF0820	1069	一般農業區	農牧用地
1332	屏東縣	枋寮鄉	新龍村	新地段	TF0862	1295	一般農業區	水利用地
1333	屏東縣	枋寮鄉	大庄村	海鷗段	TF0857	572	一般農業區	農牧用地
1334	屏東縣	枋寮鄉	大庄村	海鷗段	TF0857	35	一般農業區	農牧用地
1335	屏東縣	枋寮鄉	新龍村	新龍段	TF0395	227	暫未編定	暫未編定

1336	屏東縣	枋寮鄉	大庄村	海鷗段	TF0857	86-4	一般農業區	農牧用地
1337	屏東縣	枋寮鄉	大庄村	海鷗段	TF0857	863	一般農業區	農牧用地
1338	屏東縣	枋寮鄉	東海村	北玄段	TF0820	887	一般農業區	農牧用地
1339	屏東縣	枋寮鄉	新龍村	新龍段	TF0395	251	暫未編定	暫未編定
1340	屏東縣	枋寮鄉	大庄村	海鷗段	TF0857	525	一般農業區	農牧用地
1341	屏東縣	枋寮鄉	新龍村	新地段	TF0862	562	一般農業區	農牧用地
1342	屏東縣	枋寮鄉	人和村	建興段	TF0394	550	一般農業區	農牧用地
1343	屏東縣	枋寮鄉	大庄村	海鷗段	TF0857	394	一般農業區	交通用地
1344	屏東縣	枋寮鄉	東海村	海鷗段	TF0857	5	一般農業區	農牧用地
1345	屏東縣	枋寮鄉	東海村	北玄段	TF0820	1028	暫未編定	暫未編定
1346	屏東縣	枋寮鄉	東海村	北玄段	TF0820	1233	一般農業區	農牧用地
1347	屏東縣	枋寮鄉	東海村	北玄段	TF0820	209	一般農業區	農牧用地
1348	屏東縣	枋寮鄉	大庄村	海鷗段	TF0857	741	一般農業區	農牧用地
1349	屏東縣	枋寮鄉	大庄村	海鷗段	TF0857	116	一般農業區	農牧用地
1350	屏東縣	枋寮鄉	東海村	北玄段	TF0820	917	一般農業區	農牧用地
1351	屏東縣	枋寮鄉	新龍村	新地段	TF0862	634	一般農業區	農牧用地
1352	屏東縣	枋寮鄉	東海村	北玄段	TF0820	612	一般農業區	交通用地
1353	屏東縣	枋寮鄉	新龍村	新地段	TF0862	1136	一般農業區	農牧用地
1354	屏東縣	枋寮鄉	東海村	北玄段	TF0820	250	一般農業區	交通用地
1355	屏東縣	枋寮鄉	新龍村	新地段	TF0862	602	鄉村區	乙種建築用地
1356	屏東縣	枋寮鄉	大庄村	海鷗段	TF0857	63	一般農業區	農牧用地
1357	屏東縣	枋寮鄉	東海村	北玄段	TF0820	263	一般農業區	農牧用地
1358	屏東縣	枋寮鄉	大庄村	海鷗段	TF0857	148	一般農業區	甲種建築用地
1359	屏東縣	枋寮鄉	新龍村	新地段	TF0862	1188	一般農業區	農牧用地
1360	屏東縣	枋寮鄉	大庄村	海鷗段	TF0857	758	鄉村區	乙種建築用地
1361	屏東縣	枋寮鄉	大庄村	海鷗段	TF0857	84	一般農業區	農牧用地
1362	屏東縣	枋寮鄉	東海村	北玄段	TF0820	708	一般農業區	交通用地
1363	屏東縣	枋寮鄉	人和村	建興段	TF0394	537	一般農業區	交通用地
1364	屏東縣	枋寮鄉	新龍村	新地段	TF0862	1438	一般農業區	水利用地
1365	屏東縣	枋寮鄉	地利村	新地段	TF0862	209	一般農業區	水利用地
1366	屏東縣	枋寮鄉	新龍村	新地段	TF0862	1401	一般農業區	農牧用地
1367	屏東縣	枋寮鄉	東海村	北玄段	TF0820	756	一般農業區	水利用地
1368	屏東縣	枋寮鄉	新龍村	建興段	TF0394	816	暫未編定	暫未編定
1369	屏東縣	枋寮鄉	大庄村	海鷗段	TF0857	565	一般農業區	農牧用地
1370	屏東縣	枋寮鄉	新龍村	新地段	TF0862	856	一般農業區	農牧用地
1371	屏東縣	枋寮鄉	新龍村	新地段	TF0862	1322	一般農業區	農牧用地
1372	屏東縣	枋寮鄉	東海村	海鷗段	TF0857	16	一般農業區	農牧用地
1373	屏東縣	枋寮鄉	東海村	海鷗段	TF0857	38	一般農業區	農牧用地
1374	屏東縣	枋寮鄉	東海村	海鷗段	TF0857	18	一般農業區	農牧用地
1375	屏東縣	枋寮鄉	東海村	北玄段	TF0820	1023	一般農業區	農牧用地
1376	屏東縣	枋寮鄉	東海村	北玄段	TF0820	855	一般農業區	水利用地
1377	屏東縣	枋寮鄉	大庄村	海鷗段	TF0857	452	一般農業區	農牧用地
1378	屏東縣	枋寮鄉	人和村	建興段	TF0394	660	一般農業區	農牧用地
1379	屏東縣	枋寮鄉	東海村	北玄段	TF0820	665	一般農業區	農牧用地
1380	屏東縣	枋寮鄉	新龍村	新地段	TF0862	1461-2	一般農業區	農牧用地

1381	屏東縣	枋寮鄉	新龍村	新龍段	TF0395	215	暫未編定	暫未編定
1382	屏東縣	枋寮鄉	大庄村	海鷗段	TF0857	98-2	一般農業區	農牧用地
1383	屏東縣	枋寮鄉	新龍村	新地段	TF0862	1261	一般農業區	農牧用地
1384	屏東縣	枋寮鄉	新龍村	新地段	TF0862	1499	一般農業區	交通用地
1385	屏東縣	枋寮鄉	新龍村	新地段	TF0862	1496	一般農業區	養殖用地
1386	屏東縣	枋寮鄉	新龍村	新龍段	TF0395	221	暫未編定	暫未編定
1387	屏東縣	枋寮鄉	大庄村	海鷗段	TF0857	659	一般農業區	農牧用地
1388	屏東縣	枋寮鄉	新龍村	新地段	TF0862	1424	一般農業區	農牧用地
1389	屏東縣	枋寮鄉	大庄村	海鷗段	TF0857	542	一般農業區	農牧用地
1390	屏東縣	枋寮鄉	新龍村	新地段	TF0862	466	一般農業區	農牧用地
1391	屏東縣	枋寮鄉	新龍村	新地段	TF0862	842	一般農業區	農牧用地
1392	屏東縣	枋寮鄉	東海村	北玄段	TF0820	5	一般農業區	農牧用地
1393	屏東縣	枋寮鄉	大庄村	北玄段	TF0820	1062	一般農業區	特定目的事業用地
1394	屏東縣	枋寮鄉	新龍村	建興段	TF0394	731	暫未編定	暫未編定
1395	屏東縣	枋寮鄉	大庄村	海鷗段	TF0857	237	一般農業區	農牧用地
1396	屏東縣	枋寮鄉	東海村	新地段	TF0862	632	一般農業區	農牧用地
1397	屏東縣	枋寮鄉	東海村	北玄段	TF0820	712	一般農業區	水利用地
1398	屏東縣	枋寮鄉	大庄村	海鷗段	TF0857	611	一般農業區	農牧用地
1399	屏東縣	枋寮鄉	東海村	北玄段	TF0820	232	一般農業區	農牧用地
1400	屏東縣	枋寮鄉	東海村	北玄段	TF0820	871	一般農業區	水利用地
1401	屏東縣	枋寮鄉	大庄村	海鷗段	TF0857	744	一般農業區	農牧用地
1402	屏東縣	枋寮鄉	東海村	北玄段	TF0820	843	一般農業區	農牧用地
1403	屏東縣	枋寮鄉	東海村	北玄段	TF0820	1087	一般農業區	農牧用地
1404	屏東縣	枋寮鄉	新龍村	新地段	TF0862	753	一般農業區	水利用地
1405	屏東縣	枋寮鄉	大庄村	海鷗段	TF0857	501	一般農業區	農牧用地
1406	屏東縣	枋寮鄉	新龍村	新地段	TF0862	1243	一般農業區	農牧用地
1407	屏東縣	枋寮鄉	人和村	新地段	TF0862	984-1	一般農業區	農牧用地
1408	屏東縣	枋寮鄉	東海村	北玄段	TF0820	992	一般農業區	農牧用地
1409	屏東縣	枋寮鄉	大庄村	海鷗段	TF0857	681	一般農業區	農牧用地
1410	屏東縣	枋寮鄉	東海村	北玄段	TF0820	854	一般農業區	農牧用地
1411	屏東縣	枋寮鄉	東海村	北玄段	TF0820	633	一般農業區	農牧用地
1412	屏東縣	枋寮鄉	東海村	北玄段	TF0820	613	一般農業區	農牧用地
1413	屏東縣	枋寮鄉	東海村	北玄段	TF0820	986	一般農業區	農牧用地
1414	屏東縣	枋寮鄉	大庄村	海鷗段	TF0857	866	一般農業區	農牧用地
1415	屏東縣	枋寮鄉	地利村	新地段	TF0862	321	一般農業區	農牧用地
1416	屏東縣	枋寮鄉	東海村	北玄段	TF0820	845-1	一般農業區	農牧用地
1417	屏東縣	枋寮鄉	大庄村	海鷗段	TF0857	538	一般農業區	農牧用地
1418	屏東縣	枋寮鄉	大庄村	海鷗段	TF0857	547-2	一般農業區	農牧用地
1419	屏東縣	枋寮鄉	新龍村	新地段	TF0862	1474	一般農業區	農牧用地
1420	屏東縣	枋寮鄉	新龍村	新地段	TF0862	781	一般農業區	農牧用地
1421	屏東縣	枋寮鄉	東海村	北玄段	TF0820	282-1	一般農業區	農牧用地
1422	屏東縣	枋寮鄉	新龍村	新地段	TF0862	622	鄉村區	乙種建築用地
1423	屏東縣	枋寮鄉	大庄村	海鷗段	TF0857	521	一般農業區	農牧用地
1424	屏東縣	枋寮鄉	東海村	北玄段	TF0820	811	一般農業區	農牧用地

1425	屏東縣	枋寮鄉	新龍村	新地段	TF0862	872	一般農業區	農牧用地
1426	屏東縣	枋寮鄉	新龍村	新地段	TF0862	1304	一般農業區	農牧用地
1427	屏東縣	枋寮鄉	新龍村	新地段	TF0862	767	一般農業區	農牧用地
1428	屏東縣	枋寮鄉	大庄村	海鷗段	TF0857	597	一般農業區	墳墓用地
1429	屏東縣	枋寮鄉	東海村	海鷗段	TF0857	26	一般農業區	農牧用地
1430	屏東縣	枋寮鄉	大庄村	海鷗段	TF0857	371	一般農業區	農牧用地
1431	屏東縣	枋寮鄉	東海村	北玄段	TF0820	840	一般農業區	農牧用地
1432	屏東縣	枋寮鄉	大庄村	海鷗段	TF0857	596	暫未編定	暫未編定
1433	屏東縣	枋寮鄉	東海村	北玄段	TF0820	213	一般農業區	農牧用地
1434	屏東縣	枋寮鄉	人和村	新地段	TF0862	1032	一般農業區	農牧用地
1435	屏東縣	枋寮鄉	地利村	新地段	TF0862	214	一般農業區	水利用地
1436	屏東縣	枋寮鄉	東海村	北玄段	TF0820	606	一般農業區	農牧用地
1437	屏東縣	枋寮鄉	東海村	北玄段	TF0820	197	一般農業區	交通用地
1438	屏東縣	枋寮鄉	人和村	新地段	TF0862	969	一般農業區	農牧用地
1439	屏東縣	枋寮鄉	新龍村	新地段	TF0862	1457	一般農業區	農牧用地
1440	屏東縣	枋寮鄉	東海村	北玄段	TF0820	969	一般農業區	農牧用地
1441	屏東縣	枋寮鄉	新龍村	新地段	TF0862	1209	一般農業區	農牧用地
1442	屏東縣	枋寮鄉	新龍村	新地段	TF0862	1294	一般農業區	農牧用地
1443	屏東縣	枋寮鄉	新龍村	新地段	TF0862	1429	一般農業區	農牧用地
1444	屏東縣	枋寮鄉	東海村	海鷗段	TF0857	9	一般農業區	農牧用地
1445	屏東縣	枋寮鄉	新龍村	新地段	TF0862	1317	一般農業區	農牧用地
1446	屏東縣	枋寮鄉	大庄村	海鷗段	TF0857	755	一般農業區	交通用地
1447	屏東縣	枋寮鄉	新龍村	新地段	TF0862	1474-1	一般農業區	農牧用地
1448	屏東縣	枋寮鄉	東海村	海鷗段	TF0857	29	一般農業區	農牧用地
1449	屏東縣	枋寮鄉	東海村	北玄段	TF0820	881	一般農業區	農牧用地
1450	屏東縣	枋寮鄉	東海村	北玄段	TF0820	1099	一般農業區	農牧用地
1451	屏東縣	枋寮鄉	大庄村	海鷗段	TF0857	546	一般農業區	農牧用地
1452	屏東縣	枋寮鄉	新龍村	新地段	TF0862	1515	一般農業區	養殖用地
1453	屏東縣	枋寮鄉	人和村	新地段	TF0862	1178	一般農業區	交通用地
1454	屏東縣	枋寮鄉	新龍村	新地段	TF0862	1208	一般農業區	農牧用地
1455	屏東縣	枋寮鄉	東海村	北玄段	TF0820	285	一般農業區	農牧用地
1456	屏東縣	枋寮鄉	新龍村	新地段	TF0862	575	一般農業區	農牧用地
1457	屏東縣	枋寮鄉	大庄村	海鷗段	TF0857	375	一般農業區	農牧用地
1458	屏東縣	枋寮鄉	東海村	北玄段	TF0820	862	一般農業區	農牧用地
1459	屏東縣	枋寮鄉	新龍村	新龍段	TF0395	299	暫未編定	暫未編定
1460	屏東縣	枋寮鄉	東海村	北玄段	TF0820	101	一般農業區	農牧用地
1461	屏東縣	枋寮鄉	大庄村	海鷗段	TF0857	488	一般農業區	農牧用地
1462	屏東縣	枋寮鄉	東海村	北玄段	TF0820	727-1	一般農業區	農牧用地
1463	屏東縣	枋寮鄉	新龍村	新地段	TF0862	1160	一般農業區	交通用地
1464	屏東縣	枋寮鄉	東海村	海鷗段	TF0857	106	暫未編定	暫未編定
1465	屏東縣	枋寮鄉	新龍村	建興段	TF0394	681	一般農業區	農牧用地
1466	屏東縣	枋寮鄉	東海村	北玄段	TF0820	1138	一般農業區	農牧用地
1467	屏東縣	枋寮鄉	新龍村	新地段	TF0862	854	一般農業區	農牧用地
1468	屏東縣	枋寮鄉	新龍村	新地段	TF0862	844-4	一般農業區	農牧用地
1469	屏東縣	枋寮鄉	東海村	海鷗段	TF0857	40	一般農業區	農牧用地

1470	屏東縣	枋寮鄉	新龍村	新龍段	TF0395	196	暫未編定	暫未編定
1471	屏東縣	枋寮鄉	新龍村	新地段	TF0862	594	一般農業區	農牧用地
1472	屏東縣	枋寮鄉	大庄村	海鷗段	TF0857	513	一般農業區	農牧用地
1473	屏東縣	枋寮鄉	新龍村	新地段	TF0862	1331	一般農業區	交通用地
1474	屏東縣	枋寮鄉	新龍村	建興段	TF0394	725	暫未編定	暫未編定
1475	屏東縣	枋寮鄉	東海村	北玄段	TF0820	857	一般農業區	農牧用地
1476	屏東縣	枋寮鄉	東海村	北玄段	TF0820	789-3	一般農業區	農牧用地
1477	屏東縣	枋寮鄉	大庄村	海鷗段	TF0857	547-5	一般農業區	農牧用地
1478	屏東縣	枋寮鄉	新龍村	新地段	TF0862	623	一般農業區	農牧用地
1479	屏東縣	枋寮鄉	東海村	北玄段	TF0820	889	一般農業區	農牧用地
1480	屏東縣	枋寮鄉	大庄村	海鷗段	TF0857	592	一般農業區	農牧用地
1481	屏東縣	枋寮鄉	東海村	北玄段	TF0820	1032	一般農業區	水利用地
1482	屏東縣	枋寮鄉	大庄村	海鷗段	TF0857	66	一般農業區	農牧用地
1483	屏東縣	枋寮鄉	新龍村	新地段	TF0862	1327	一般農業區	農牧用地
1484	屏東縣	枋寮鄉	新龍村	新地段	TF0862	718	一般農業區	農牧用地
1485	屏東縣	枋寮鄉	大庄村	海鷗段	TF0857	124	一般農業區	農牧用地
1486	屏東縣	枋寮鄉	東海村	南山段	TF0819	605	一般農業區	農牧用地
1487	屏東縣	枋寮鄉	東海村	北玄段	TF0820	267	一般農業區	農牧用地
1488	屏東縣	枋寮鄉	大庄村	海鷗段	TF0857	90	一般農業區	農牧用地
1489	屏東縣	枋寮鄉	大庄村	海鷗段	TF0857	388	一般農業區	墳墓用地
1490	屏東縣	枋寮鄉	大庄村	海鷗段	TF0857	719-1	一般農業區	養殖用地
1491	屏東縣	枋寮鄉	大庄村	海鷗段	TF0857	433	一般農業區	農牧用地
1492	屏東縣	枋寮鄉	人和村	建興段	TF0394	638	暫未編定	暫未編定
1493	屏東縣	枋寮鄉	東海村	海鷗段	TF0857	7	一般農業區	農牧用地
1494	屏東縣	枋寮鄉	東海村	北玄段	TF0820	1116	一般農業區	農牧用地
1495	屏東縣	枋寮鄉	東海村	海鷗段	TF0857	24	暫未編定	暫未編定
1496	屏東縣	枋寮鄉	大庄村	海鷗段	TF0857	865	一般農業區	農牧用地
1497	屏東縣	枋寮鄉	東海村	北玄段	TF0820	827	一般農業區	交通用地
1498	屏東縣	枋寮鄉	新龍村	新地段	TF0862	1219	一般農業區	農牧用地
1499	屏東縣	枋寮鄉	東海村	北玄段	TF0820	623	一般農業區	農牧用地
1500	屏東縣	枋寮鄉	新龍村	新地段	TF0862	1138	一般農業區	農牧用地
1501	屏東縣	枋寮鄉	東海村	北玄段	TF0820	995	一般農業區	農牧用地
1502	屏東縣	枋寮鄉	東海村	北玄段	TF0820	248	一般農業區	交通用地
1503	屏東縣	枋寮鄉	新龍村	新地段	TF0862	496	一般農業區	農牧用地
1504	屏東縣	枋寮鄉	東海村	北玄段	TF0820	875	一般農業區	水利用地
1505	屏東縣	枋寮鄉	新龍村	新地段	TF0862	1306	一般農業區	農牧用地
1506	屏東縣	枋寮鄉	新龍村	新地段	TF0862	761	一般農業區	農牧用地
1507	屏東縣	枋寮鄉	大庄村	海鷗段	TF0857	680	一般農業區	農牧用地
1508	屏東縣	枋寮鄉	新龍村	新地段	TF0862	721	一般農業區	交通用地
1509	屏東縣	枋寮鄉	新龍村	新地段	TF0862	1757	一般農業區	農牧用地
1510	屏東縣	枋寮鄉	新龍村	新地段	TF0862	646	鄉村區	乙種建築用地
1511	屏東縣	枋寮鄉	大庄村	海鷗段	TF0857	511	一般農業區	農牧用地
1512	屏東縣	枋寮鄉	東海村	北玄段	TF0820	745	一般農業區	農牧用地
1513	屏東縣	枋寮鄉	東海村	北玄段	TF0820	815	一般農業區	交通用地
1514	屏東縣	枋寮鄉	東海村	北玄段	TF0820	925	一般農業區	交通用地

1515	屏東縣	枋寮鄉	新龍村	建興段	TF0394	718	暫未編定	暫未編定
1516	屏東縣	枋寮鄉	東海村	北玄段	TF0820	1131	一般農業區	農牧用地
1517	屏東縣	枋寮鄉	大庄村	海鷗段	TF0857	575	一般農業區	農牧用地
1518	屏東縣	枋寮鄉	東海村	北玄段	TF0820	956-1	一般農業區	農牧用地
1519	屏東縣	枋寮鄉	東海村	北玄段	TF0820	284	一般農業區	水利用地
1520	屏東縣	枋寮鄉	大庄村	海鷗段	TF0857	600	一般農業區	農牧用地
1521	屏東縣	枋寮鄉	大庄村	海鷗段	TF0857	74	暫未編定	暫未編定
1522	屏東縣	枋寮鄉	東海村	北玄段	TF0820	926	暫未編定	暫未編定
1523	屏東縣	枋寮鄉	新龍村	建興段	TF0394	717	暫未編定	暫未編定
1524	屏東縣	枋寮鄉	大庄村	海鷗段	TF0857	404	一般農業區	墳墓用地
1525	屏東縣	枋寮鄉	地利村	新地段	TF0862	313	一般農業區	農牧用地
1526	屏東縣	枋寮鄉	地利村	新地段	TF0862	224	一般農業區	農牧用地
1527	屏東縣	枋寮鄉	新龍村	新地段	TF0862	1197	一般農業區	農牧用地
1528	屏東縣	枋寮鄉	新龍村	新地段	TF0862	663	鄉村區	乙種建築用地
1529	屏東縣	枋寮鄉	新龍村	新龍段	TF0395	222	暫未編定	暫未編定
1530	屏東縣	枋寮鄉	東海村	北玄段	TF0820	822	一般農業區	水利用地
1531	屏東縣	枋寮鄉	東海村	北玄段	TF0820	273-1	一般農業區	農牧用地
1532	屏東縣	枋寮鄉	新龍村	新地段	TF0862	559	一般農業區	農牧用地
1533	屏東縣	枋寮鄉	大庄村	海鷗段	TF0857	400	一般農業區	農牧用地
1534	屏東縣	枋寮鄉	大庄村	海鷗段	TF0857	705	一般農業區	遊憩用地
1535	屏東縣	枋寮鄉	新龍村	新地段	TF0862	539	一般農業區	農牧用地
1536	屏東縣	枋寮鄉	新龍村	新地段	TF0862	653	鄉村區	乙種建築用地
1537	屏東縣	枋寮鄉	大庄村	海鷗段	TF0857	147	一般農業區	農牧用地
1538	屏東縣	枋寮鄉	新龍村	新地段	TF0862	869	一般農業區	農牧用地
1539	屏東縣	枋寮鄉	東海村	北玄段	TF0820	1192	一般農業區	農牧用地
1540	屏東縣	枋寮鄉	新龍村	新地段	TF0862	503	一般農業區	農牧用地
1541	屏東縣	枋寮鄉	新龍村	新龍段	TF0395	240	暫未編定	暫未編定
1542	屏東縣	枋寮鄉	東海村	北玄段	TF0820	207	一般農業區	農牧用地
1543	屏東縣	枋寮鄉	東海村	北玄段	TF0820	1009	一般農業區	農牧用地
1544	屏東縣	枋寮鄉	新龍村	新地段	TF0862	1333	一般農業區	交通用地
1545	屏東縣	枋寮鄉	東海村	北玄段	TF0820	1238	一般農業區	交通用地
1546	屏東縣	枋寮鄉	新龍村	新地段	TF0862	1419	一般農業區	水利用地
1547	屏東縣	枋寮鄉	新龍村	新地段	TF0862	1449	一般農業區	農牧用地
1548	屏東縣	枋寮鄉	新龍村	新地段	TF0862	1394	一般農業區	農牧用地
1549	屏東縣	枋寮鄉	新龍村	新地段	TF0862	591	一般農業區	農牧用地
1550	屏東縣	枋寮鄉	新龍村	新地段	TF0862	1216	一般農業區	水利用地
1551	屏東縣	枋寮鄉	新龍村	新地段	TF0862	1326	一般農業區	農牧用地
1552	屏東縣	枋寮鄉	新龍村	新地段	TF0862	1164	一般農業區	農牧用地
1553	屏東縣	枋寮鄉	東海村	北玄段	TF0820	655	一般農業區	農牧用地
1554	屏東縣	枋寮鄉	大庄村	海鷗段	TF0857	589	一般農業區	交通用地
1555	屏東縣	枋寮鄉	新龍村	新地段	TF0862	715	一般農業區	農牧用地
1556	屏東縣	枋寮鄉	大庄村	海鷗段	TF0857	99-3	一般農業區	農牧用地
1557	屏東縣	枋寮鄉	東海村	北玄段	TF0820	608	一般農業區	農牧用地
1558	屏東縣	枋寮鄉	東海村	北玄段	TF0820	645	一般農業區	農牧用地
1559	屏東縣	枋寮鄉	東海村	北玄段	TF0820	752	一般農業區	農牧用地

1560	屏東縣	枋寮鄉	東海村	北玄段	TF0820	819	一般農業區	農牧用地
1561	屏東縣	枋寮鄉	東海村	北玄段	TF0820	257	一般農業區	農牧用地
1562	屏東縣	枋寮鄉	新龍村	新地段	TF0862	1510	一般農業區	農牧用地
1563	屏東縣	枋寮鄉	大庄村	海鷗段	TF0857	531	一般農業區	農牧用地
1564	屏東縣	枋寮鄉	新龍村	新地段	TF0862	1773	一般農業區	水利用地
1565	屏東縣	枋寮鄉	東海村	北玄段	TF0820	1222	一般農業區	水利用地
1566	屏東縣	枋寮鄉	大庄村	海鷗段	TF0857	749	一般農業區	交通用地
1567	屏東縣	枋寮鄉	大庄村	海鷗段	TF0857	539	一般農業區	農牧用地
1568	屏東縣	枋寮鄉	大庄村	海鷗段	TF0857	99-2	一般農業區	農牧用地
1569	屏東縣	枋寮鄉	東海村	海鷗段	TF0857	11	一般農業區	農牧用地
1570	屏東縣	枋寮鄉	東海村	北玄段	TF0820	1150	一般農業區	農牧用地
1571	屏東縣	枋寮鄉	新龍村	新地段	TF0862	1758	一般農業區	農牧用地
1572	屏東縣	枋寮鄉	新龍村	新地段	TF0862	519	一般農業區	農牧用地
1573	屏東縣	枋寮鄉	東海村	北玄段	TF0820	670	一般農業區	交通用地
1574	屏東縣	枋寮鄉	人和村	新地段	TF0862	979	一般農業區	農牧用地
1575	屏東縣	枋寮鄉	東海村	北玄段	TF0820	879	一般農業區	農牧用地
1576	屏東縣	枋寮鄉	地利村	新地段	TF0862	402	一般農業區	交通用地
1577	屏東縣	枋寮鄉	東海村	北玄段	TF0820	962-1	一般農業區	農牧用地
1578	屏東縣	枋寮鄉	東海村	海鷗段	TF0857	6	一般農業區	農牧用地
1579	屏東縣	枋寮鄉	地利村	新地段	TF0862	338	一般農業區	農牧用地
1580	屏東縣	枋寮鄉	東海村	北玄段	TF0820	232-1	一般農業區	農牧用地
1581	屏東縣	枋寮鄉	人和村	建興段	TF0394	546	一般農業區	農牧用地
1582	屏東縣	枋寮鄉	新龍村	新地段	TF0862	880	一般農業區	交通用地
1583	屏東縣	枋寮鄉	人和村	建興段	TF0394	652	一般農業區	農牧用地
1584	屏東縣	枋寮鄉	新龍村	新地段	TF0862	1239	一般農業區	農牧用地
1585	屏東縣	枋寮鄉	新龍村	新地段	TF0862	1398	一般農業區	農牧用地
1586	屏東縣	枋寮鄉	新龍村	新地段	TF0862	641	一般農業區	農牧用地
1587	屏東縣	枋寮鄉	新龍村	新地段	TF0862	493	一般農業區	農牧用地
1588	屏東縣	枋寮鄉	地利村	新地段	TF0862	1776	一般農業區	水利用地
1589	屏東縣	枋寮鄉	新龍村	新龍段	TF0395	187	暫未編定	暫未編定
1590	屏東縣	枋寮鄉	人和村	新地段	TF0862	970	一般農業區	農牧用地
1591	屏東縣	枋寮鄉	東海村	北玄段	TF0820	1182-1	一般農業區	農牧用地
1592	屏東縣	枋寮鄉	東海村	北玄段	TF0820	970	一般農業區	農牧用地
1593	屏東縣	枋寮鄉	東海村	北玄段	TF0820	963	一般農業區	交通用地
1594	屏東縣	枋寮鄉	東海村	北玄段	TF0820	1165	一般農業區	農牧用地
1595	屏東縣	枋寮鄉	大庄村	海鷗段	TF0857	393	暫未編定	暫未編定
1596	屏東縣	枋寮鄉	新龍村	新地段	TF0862	642	一般農業區	農牧用地
1597	屏東縣	枋寮鄉	東海村	北玄段	TF0820	958	一般農業區	農牧用地
1598	屏東縣	枋寮鄉	大庄村	海鷗段	TF0857	91	一般農業區	農牧用地
1599	屏東縣	枋寮鄉	大庄村	海鷗段	TF0857	448	一般農業區	農牧用地
1600	屏東縣	枋寮鄉	新龍村	新地段	TF0862	1323	一般農業區	農牧用地
1601	屏東縣	枋寮鄉	大庄村	海鷗段	TF0857	97	一般農業區	農牧用地
1602	屏東縣	枋寮鄉	東海村	北玄段	TF0820	1052	一般農業區	水利用地
1603	屏東縣	枋寮鄉	東海村	北玄段	TF0820	882	一般農業區	交通用地
1604	屏東縣	枋寮鄉	東海村	北玄段	TF0820	1012	一般農業區	農牧用地

1605	屏東縣	枋寮鄉	新龍村	新地段	TF0862	1302	一般農業區	水利用地
1606	屏東縣	枋寮鄉	大庄村	海鷗段	TF0857	563	一般農業區	農牧用地
1607	屏東縣	枋寮鄉	東海村	北玄段	TF0820	1155	一般農業區	農牧用地
1608	屏東縣	枋寮鄉	新龍村	新地段	TF0862	1240	一般農業區	農牧用地
1609	屏東縣	枋寮鄉	大庄村	海鷗段	TF0857	499	一般農業區	農牧用地
1610	屏東縣	枋寮鄉	新龍村	新地段	TF0862	734	鄉村區	乙種建築用地
1611	屏東縣	枋寮鄉	東海村	北玄段	TF0820	873	一般農業區	水利用地
1612	屏東縣	枋寮鄉	東海村	北玄段	TF0820	627	一般農業區	農牧用地
1613	屏東縣	枋寮鄉	新龍村	新地段	TF0862	848-5	一般農業區	水利用地
1614	屏東縣	枋寮鄉	東海村	南山段	TF0819	759	鄉村區	乙種建築用地
1615	屏東縣	枋寮鄉	東海村	北玄段	TF0820	658	一般農業區	農牧用地
1616	屏東縣	枋寮鄉	東海村	北玄段	TF0820	1115	一般農業區	交通用地
1617	屏東縣	枋寮鄉	大庄村	海鷗段	TF0857	622	一般農業區	農牧用地
1618	屏東縣	枋寮鄉	大庄村	海鷗段	TF0857	586	一般農業區	農牧用地
1619	屏東縣	枋寮鄉	大庄村	海鷗段	TF0857	672	一般農業區	農牧用地
1620	屏東縣	枋寮鄉	新龍村	新地段	TF0862	500	一般農業區	農牧用地
1621	屏東縣	枋寮鄉	東海村	北玄段	TF0820	611	一般農業區	農牧用地
1622	屏東縣	枋寮鄉	東海村	北玄段	TF0820	1195-1	一般農業區	農牧用地
1623	屏東縣	枋寮鄉	東海村	北玄段	TF0820	1021-1	一般農業區	農牧用地
1624	屏東縣	枋寮鄉	新龍村	新地段	TF0862	1141	一般農業區	農牧用地
1625	屏東縣	枋寮鄉	新龍村	新地段	TF0862	1503	一般農業區	農牧用地
1626	屏東縣	枋寮鄉	新龍村	新地段	TF0862	1495	一般農業區	農牧用地
1627	屏東縣	枋寮鄉	新龍村	新地段	TF0862	445	一般農業區	農牧用地
1628	屏東縣	枋寮鄉	東海村	北玄段	TF0820	899	一般農業區	農牧用地
1629	屏東縣	枋寮鄉	新龍村	新龍段	TF0395	224	暫未編定	暫未編定
1630	屏東縣	枋寮鄉	新龍村	建興段	TF0394	835	一般農業區	農牧用地
1631	屏東縣	枋寮鄉	東海村	北玄段	TF0820	883	一般農業區	交通用地
1632	屏東縣	枋寮鄉	新龍村	新地段	TF0862	740	一般農業區	農牧用地
1633	屏東縣	枋寮鄉	東海村	北玄段	TF0820	789	一般農業區	農牧用地
1634	屏東縣	枋寮鄉	東海村	北玄段	TF0820	1096	一般農業區	農牧用地
1635	屏東縣	枋寮鄉	東海村	北玄段	TF0820	1074-1	一般農業區	農牧用地
1636	屏東縣	枋寮鄉	新龍村	新龍段	TF0395	207-2	暫未編定	暫未編定
1637	屏東縣	枋寮鄉	東海村	北玄段	TF0820	636	一般農業區	交通用地
1638	屏東縣	枋寮鄉	大庄村	海鷗段	TF0857	360	一般農業區	農牧用地
1639	屏東縣	枋寮鄉	新龍村	新地段	TF0862	1263	一般農業區	農牧用地
1640	屏東縣	枋寮鄉	新龍村	新地段	TF0862	612	一般農業區	農牧用地
1641	屏東縣	枋寮鄉	新龍村	新地段	TF0862	523	一般農業區	水利用地
1642	屏東縣	枋寮鄉	新龍村	新龍段	TF0395	245	暫未編定	暫未編定
1643	屏東縣	枋寮鄉	大庄村	海鷗段	TF0857	482	一般農業區	農牧用地
1644	屏東縣	枋寮鄉	新龍村	新地段	TF0862	447	一般農業區	農牧用地
1645	屏東縣	枋寮鄉	新龍村	新地段	TF0862	537	一般農業區	交通用地
1646	屏東縣	枋寮鄉	人和村	建興段	TF0394	657	一般農業區	農牧用地
1647	屏東縣	枋寮鄉	人和村	建興段	TF0394	545	一般農業區	農牧用地
1648	屏東縣	枋寮鄉	新龍村	新地段	TF0862	847	一般農業區	水利用地
1649	屏東縣	枋寮鄉	新龍村	新地段	TF0862	565	一般農業區	農牧用地

1650	屏東縣	枋寮鄉	新龍村	建興段	TF0394	785	暫未編定	暫未編定
1651	屏東縣	枋寮鄉	地利村	新地段	TF0862	313-5	一般農業區	農牧用地
1652	屏東縣	枋寮鄉	新龍村	新地段	TF0862	588	一般農業區	農牧用地
1653	屏東縣	枋寮鄉	東海村	北玄段	TF0820	220	一般農業區	農牧用地
1654	屏東縣	枋寮鄉	新龍村	建興段	TF0394	819	暫未編定	暫未編定
1655	屏東縣	枋寮鄉	新龍村	新地段	TF0862	604	鄉村區	乙種建築用地
1656	屏東縣	枋寮鄉	東海村	北玄段	TF0820	277	一般農業區	農牧用地
1657	屏東縣	枋寮鄉	新龍村	新地段	TF0862	1413	一般農業區	農牧用地
1658	屏東縣	枋寮鄉	東海村	北玄段	TF0820	619	一般農業區	農牧用地
1659	屏東縣	枋寮鄉	東海村	北玄段	TF0820	1007	一般農業區	農牧用地
1660	屏東縣	枋寮鄉	大庄村	海鷗段	TF0857	453	一般農業區	農牧用地
1661	屏東縣	枋寮鄉	東海村	北玄段	TF0820	642	一般農業區	交通用地
1662	屏東縣	枋寮鄉	東海村	北玄段	TF0820	867	一般農業區	農牧用地
1663	屏東縣	枋寮鄉	東海村	北玄段	TF0820	923	一般農業區	農牧用地
1664	屏東縣	枋寮鄉	大庄村	海鷗段	TF0857	103	一般農業區	農牧用地
1665	屏東縣	枋寮鄉	人和村	建興段	TF0394	635	一般農業區	水利用地
1666	屏東縣	枋寮鄉	東海村	北玄段	TF0820	624	一般農業區	農牧用地
1667	屏東縣	枋寮鄉	新龍村	新地段	TF0862	739	一般農業區	農牧用地
1668	屏東縣	枋寮鄉	新龍村	新地段	TF0862	1299	一般農業區	水利用地
1669	屏東縣	枋寮鄉	新龍村	新地段	TF0862	1166	一般農業區	交通用地
1670	屏東縣	枋寮鄉	新龍村	新地段	TF0862	407-13	一般農業區	農牧用地
1671	屏東縣	枋寮鄉	東海村	北玄段	TF0820	231	一般農業區	農牧用地
1672	屏東縣	枋寮鄉	東海村	北玄段	TF0820	1049-5	一般農業區	農牧用地
1673	屏東縣	枋寮鄉	新龍村	新地段	TF0862	864	一般農業區	農牧用地
1674	屏東縣	枋寮鄉	地利村	新地段	TF0862	399	一般農業區	水利用地
1675	屏東縣	枋寮鄉	大庄村	海鷗段	TF0857	454	一般農業區	農牧用地
1676	屏東縣	枋寮鄉	東海村	北玄段	TF0820	812	一般農業區	農牧用地
1677	屏東縣	枋寮鄉	新龍村	新地段	TF0862	1229	一般農業區	農牧用地
1678	屏東縣	枋寮鄉	新龍村	新地段	TF0862	1325	一般農業區	水利用地
1679	屏東縣	枋寮鄉	大庄村	海鷗段	TF0857	387	暫未編定	暫未編定
1680	屏東縣	枋寮鄉	大庄村	海鷗段	TF0857	653	一般農業區	農牧用地
1681	屏東縣	枋寮鄉	大庄村	海鷗段	TF0857	631	一般農業區	農牧用地
1682	屏東縣	枋寮鄉	大庄村	海鷗段	TF0857	881	一般農業區	農牧用地
1683	屏東縣	枋寮鄉	東海村	北玄段	TF0820	744	一般農業區	農牧用地
1684	屏東縣	枋寮鄉	東海村	北玄段	TF0820	993	一般農業區	農牧用地
1685	屏東縣	枋寮鄉	大庄村	海鷗段	TF0857	386	一般農業區	墳墓用地
1686	屏東縣	枋寮鄉	東海村	北玄段	TF0820	859	一般農業區	農牧用地
1687	屏東縣	枋寮鄉	大庄村	海鷗段	TF0857	61	暫未編定	暫未編定
1688	屏東縣	枋寮鄉	新龍村	新龍段	TF0395	219	暫未編定	暫未編定
1689	屏東縣	枋寮鄉	新龍村	新地段	TF0862	1460	一般農業區	交通用地
1690	屏東縣	枋寮鄉	大庄村	海鷗段	TF0857	547-3	一般農業區	農牧用地
1691	屏東縣	枋寮鄉	新龍村	新龍段	TF0395	202	暫未編定	暫未編定
1692	屏東縣	枋寮鄉	大庄村	海鷗段	TF0857	557	一般農業區	交通用地
1693	屏東縣	枋寮鄉	東海村	北玄段	TF0820	1201	一般農業區	農牧用地
1694	屏東縣	枋寮鄉	東海村	北玄段	TF0820	635	一般農業區	農牧用地

1695	屏東縣	枋寮鄉	大庄村	海鷗段	TF0857	862	一般農業區	農牧用地
1696	屏東縣	枋寮鄉	東海村	北玄段	TF0820	194	一般農業區	農牧用地
1697	屏東縣	枋寮鄉	新龍村	新地段	TF0862	828	一般農業區	農牧用地
1698	屏東縣	枋寮鄉	大庄村	海鷗段	TF0857	480	一般農業區	農牧用地
1699	屏東縣	枋寮鄉	大庄村	海鷗段	TF0857	574	一般農業區	農牧用地
1700	屏東縣	枋寮鄉	新龍村	新地段	TF0862	443	一般農業區	農牧用地
1701	屏東縣	枋寮鄉	新龍村	新地段	TF0862	1494	一般農業區	農牧用地
1702	屏東縣	枋寮鄉	新龍村	新地段	TF0862	1254	一般農業區	水利用地
1703	屏東縣	枋寮鄉	大庄村	海鷗段	TF0857	733	一般農業區	農牧用地
1704	屏東縣	枋寮鄉	新龍村	新地段	TF0862	1436	一般農業區	墳墓用地
1705	屏東縣	枋寮鄉	新龍村	新地段	TF0862	524	一般農業區	水利用地
1706	屏東縣	枋寮鄉	新龍村	建興段	TF0394	789	暫未編定	暫未編定
1707	屏東縣	枋寮鄉	大庄村	海鷗段	TF0857	475	暫未編定	暫未編定
1708	屏東縣	枋寮鄉	新龍村	新地段	TF0862	1298	一般農業區	農牧用地
1709	屏東縣	枋寮鄉	東海村	北玄段	TF0820	895	一般農業區	農牧用地
1710	屏東縣	枋寮鄉	東海村	北玄段	TF0820	773	一般農業區	農牧用地
1711	屏東縣	枋寮鄉	東海村	北玄段	TF0820	268	一般農業區	農牧用地
1712	屏東縣	枋寮鄉	大庄村	海鷗段	TF0857	128	一般農業區	農牧用地
1713	屏東縣	枋寮鄉	東海村	北玄段	TF0820	750	一般農業區	農牧用地
1714	屏東縣	枋寮鄉	東海村	海鷗段	TF0857	23	一般農業區	農牧用地
1715	屏東縣	枋寮鄉	東海村	海鷗段	TF0857	2	一般農業區	農牧用地
1716	屏東縣	枋寮鄉	東海村	北玄段	TF0820	280	一般農業區	農牧用地
1717	屏東縣	枋寮鄉	大庄村	海鷗段	TF0857	724	一般農業區	農牧用地
1718	屏東縣	枋寮鄉	大庄村	海鷗段	TF0857	113	一般農業區	農牧用地
1719	屏東縣	枋寮鄉	東海村	北玄段	TF0820	841	一般農業區	農牧用地
1720	屏東縣	枋寮鄉	大庄村	海鷗段	TF0857	449	一般農業區	農牧用地
1721	屏東縣	枋寮鄉	東海村	北玄段	TF0820	1218	一般農業區	水利用地
1722	屏東縣	枋寮鄉	新龍村	新地段	TF0862	1338	鄉村區	乙種建築用地
1723	屏東縣	枋寮鄉	新龍村	建興段	TF0394	670	一般農業區	農牧用地
1724	屏東縣	枋寮鄉	東海村	北玄段	TF0820	200	一般農業區	交通用地
1725	屏東縣	枋寮鄉	大庄村	海鷗段	TF0857	573	一般農業區	農牧用地
1726	屏東縣	枋寮鄉	東海村	北玄段	TF0820	1015	一般農業區	農牧用地
1727	屏東縣	枋寮鄉	大庄村	海鷗段	TF0857	601	一般農業區	農牧用地
1728	屏東縣	枋寮鄉	東海村	北玄段	TF0820	1231	一般農業區	農牧用地
1729	屏東縣	枋寮鄉	東海村	北玄段	TF0820	1156	一般農業區	農牧用地
1730	屏東縣	枋寮鄉	新龍村	新地段	TF0862	550	一般農業區	農牧用地
1731	屏東縣	枋寮鄉	新龍村	新地段	TF0862	1516	一般農業區	養殖用地
1732	屏東縣	枋寮鄉	人和村	新地段	TF0862	968	一般農業區	農牧用地
1733	屏東縣	枋寮鄉	東海村	北玄段	TF0820	910	一般農業區	農牧用地
1734	屏東縣	枋寮鄉	人和村	建興段	TF0394	553	暫未編定	暫未編定
1735	屏東縣	枋寮鄉	新龍村	新地段	TF0862	1133	一般農業區	農牧用地
1736	屏東縣	枋寮鄉	東海村	新地段	TF0862	583	一般農業區	農牧用地
1737	屏東縣	枋寮鄉	大庄村	海鷗段	TF0857	875	一般農業區	農牧用地
1738	屏東縣	枋寮鄉	新龍村	新地段	TF0862	435	一般農業區	農牧用地
1739	屏東縣	枋寮鄉	大庄村	海鷗段	TF0857	125	一般農業區	農牧用地

1740	屏東縣	枋寮鄉	地利村	新地段	TF0862	146	一般農業區	水利用地
1741	屏東縣	枋寮鄉	大庄村	海鷗段	TF0857	102	一般農業區	農牧用地
1742	屏東縣	枋寮鄉	東海村	北玄段	TF0820	265	一般農業區	農牧用地
1743	屏東縣	枋寮鄉	新龍村	新地段	TF0862	1313	一般農業區	農牧用地
1744	屏東縣	枋寮鄉	大庄村	海鷗段	TF0857	759	一般農業區	交通用地
1745	屏東縣	枋寮鄉	東海村	海鷗段	TF0857	31	一般農業區	農牧用地
1746	屏東縣	枋寮鄉	大庄村	海鷗段	TF0857	217	一般農業區	農牧用地
1747	屏東縣	枋寮鄉	人和村	新地段	TF0862	964	一般農業區	農牧用地
1748	屏東縣	枋寮鄉	新龍村	新地段	TF0862	438	一般農業區	農牧用地
1749	屏東縣	枋寮鄉	東海村	北玄段	TF0820	1019	一般農業區	農牧用地
1750	屏東縣	枋寮鄉	東海村	北玄段	TF0820	746	一般農業區	農牧用地
1751	屏東縣	枋寮鄉	大庄村	海鷗段	TF0857	533	一般農業區	農牧用地
1752	屏東縣	枋寮鄉	人和村	建興段	TF0394	547	一般農業區	農牧用地
1753	屏東縣	枋寮鄉	新龍村	建興段	TF0394	809	暫未編定	暫未編定
1754	屏東縣	枋寮鄉	大庄村	海鷗段	TF0857	528	一般農業區	農牧用地
1755	屏東縣	枋寮鄉	新龍村	新地段	TF0862	624	一般農業區	農牧用地
1756	屏東縣	枋寮鄉	大庄村	海鷗段	TF0857	363	一般農業區	交通用地
1757	屏東縣	枋寮鄉	新龍村	新地段	TF0862	1194	一般農業區	農牧用地
1758	屏東縣	枋寮鄉	大庄村	海鷗段	TF0857	59	一般農業區	農牧用地
1759	屏東縣	枋寮鄉	東海村	北玄段	TF0820	847	一般農業區	農牧用地
1760	屏東縣	枋寮鄉	東海村	北玄段	TF0820	880-3	一般農業區	農牧用地
1761	屏東縣	枋寮鄉	東海村	北玄段	TF0820	630	一般農業區	農牧用地
1762	屏東縣	枋寮鄉	新龍村	新地段	TF0862	1448	一般農業區	國土保安用地
1763	屏東縣	枋寮鄉	新龍村	新地段	TF0862	1154	一般農業區	農牧用地
1764	屏東縣	枋寮鄉	新龍村	新地段	TF0862	1371	一般農業區	農牧用地
1765	屏東縣	枋寮鄉	東海村	北玄段	TF0820	954	一般農業區	農牧用地
1766	屏東縣	枋寮鄉	大庄村	海鷗段	TF0857	876	一般農業區	農牧用地
1767	屏東縣	枋寮鄉	大庄村	海鷗段	TF0857	137	一般農業區	農牧用地
1768	屏東縣	枋寮鄉	大庄村	海鷗段	TF0857	477	一般農業區	農牧用地
1769	屏東縣	枋寮鄉	大庄村	海鷗段	TF0857	735	一般農業區	農牧用地
1770	屏東縣	枋寮鄉	大庄村	海鷗段	TF0857	142	一般農業區	農牧用地
1771	屏東縣	枋寮鄉	人和村	新地段	TF0862	985-1	一般農業區	農牧用地
1772	屏東縣	枋寮鄉	新龍村	建興段	TF0394	794	暫未編定	暫未編定
1773	屏東縣	枋寮鄉	地利村	新地段	TF0862	313-6	一般農業區	農牧用地
1774	屏東縣	枋寮鄉	新龍村	新地段	TF0862	1234	一般農業區	農牧用地
1775	屏東縣	枋寮鄉	東海村	海鷗段	TF0857	34	一般農業區	農牧用地
1776	屏東縣	枋寮鄉	新龍村	新地段	TF0862	1001	一般農業區	農牧用地
1777	屏東縣	枋寮鄉	新龍村	新地段	TF0862	1387	一般農業區	農牧用地
1778	屏東縣	枋寮鄉	大庄村	海鷗段	TF0857	391	一般農業區	農牧用地
1779	屏東縣	枋寮鄉	東海村	北玄段	TF0820	953	一般農業區	農牧用地
1780	屏東縣	枋寮鄉	大庄村	海鷗段	TF0857	883	一般農業區	農牧用地
1781	屏東縣	枋寮鄉	新龍村	新龍段	TF0395	211	暫未編定	暫未編定
1782	屏東縣	枋寮鄉	大庄村	海鷗段	TF0857	119	一般農業區	農牧用地
1783	屏東縣	枋寮鄉	新龍村	新地段	TF0862	838	一般農業區	農牧用地
1784	屏東縣	枋寮鄉	新龍村	建興段	TF0394	801	暫未編定	暫未編定

1785	屏東縣	枋寮鄉	大庄村	海鷗段	TF0857	738	一般農業區	農牧用地
1786	屏東縣	枋寮鄉	大庄村	海鷗段	TF0857	370	一般農業區	農牧用地
1787	屏東縣	枋寮鄉	大庄村	海鷗段	TF0857	123	一般農業區	農牧用地
1788	屏東縣	枋寮鄉	新龍村	新地段	TF0862	1441	一般農業區	農牧用地
1789	屏東縣	枋寮鄉	東海村	北玄段	TF0820	1225	一般農業區	水利用地
1790	屏東縣	枋寮鄉	大庄村	海鷗段	TF0857	112	一般農業區	農牧用地
1791	屏東縣	枋寮鄉	新龍村	新地段	TF0862	521	一般農業區	農牧用地
1792	屏東縣	枋寮鄉	大庄村	海鷗段	TF0857	203	一般農業區	甲種建築用地
1793	屏東縣	枋寮鄉	新龍村	建興段	TF0394	719	暫未編定	暫未編定
1794	屏東縣	枋寮鄉	東海村	北玄段	TF0820	982	一般農業區	水利用地
1795	屏東縣	枋寮鄉	東海村	北玄段	TF0820	987	一般農業區	農牧用地
1796	屏東縣	枋寮鄉	新龍村	新地段	TF0862	689	一般農業區	水利用地
1797	屏東縣	枋寮鄉	東海村	北玄段	TF0820	1017	一般農業區	農牧用地
1798	屏東縣	枋寮鄉	新龍村	新地段	TF0862	1237	一般農業區	農牧用地
1799	屏東縣	枋寮鄉	東海村	北玄段	TF0820	768	一般農業區	交通用地
1800	屏東縣	枋寮鄉	新龍村	新龍段	TF0395	247	暫未編定	暫未編定
1801	屏東縣	枋寮鄉	新龍村	新地段	TF0862	737	一般農業區	農牧用地
1802	屏東縣	枋寮鄉	新龍村	新地段	TF0862	807	一般農業區	水利用地
1803	屏東縣	枋寮鄉	東海村	北玄段	TF0820	84-6	一般農業區	農牧用地
1804	屏東縣	枋寮鄉	大庄村	海鷗段	TF0857	676	一般農業區	農牧用地
1805	屏東縣	枋寮鄉	東海村	北玄段	TF0820	1037	一般農業區	農牧用地
1806	屏東縣	枋寮鄉	東海村	南山段	TF0819	604	一般農業區	農牧用地
1807	屏東縣	枋寮鄉	人和村	建興段	TF0394	551	一般農業區	農牧用地
1808	屏東縣	枋寮鄉	東海村	南山段	TF0819	6	一般農業區	水利用地
1809	屏東縣	枋寮鄉	新龍村	新地段	TF0862	1403	一般農業區	農牧用地
1810	屏東縣	枋寮鄉	大庄村	海鷗段	TF0857	598	一般農業區	特定目的事業用地
1811	屏東縣	枋寮鄉	新龍村	新地段	TF0862	1129	一般農業區	農牧用地
1812	屏東縣	枋寮鄉	東海村	北玄段	TF0820	1070	一般農業區	農牧用地
1813	屏東縣	枋寮鄉	大庄村	海鷗段	TF0857	486	一般農業區	農牧用地
1814	屏東縣	枋寮鄉	新龍村	新地段	TF0862	467	一般農業區	農牧用地
1815	屏東縣	枋寮鄉	東海村	北玄段	TF0820	282-2	一般農業區	農牧用地
1816	屏東縣	枋寮鄉	東海村	海鷗段	TF0857	107	一般農業區	農牧用地
1817	屏東縣	枋寮鄉	東海村	北玄段	TF0820	1230	一般農業區	水利用地
1818	屏東縣	枋寮鄉	新龍村	新地段	TF0862	1255	一般農業區	農牧用地
1819	屏東縣	枋寮鄉	東海村	北玄段	TF0820	1185	一般農業區	農牧用地
1820	屏東縣	枋寮鄉	大庄村	海鷗段	TF0857	510	一般農業區	農牧用地
1821	屏東縣	枋寮鄉	東海村	北玄段	TF0820	1169	一般農業區	農牧用地
1822	屏東縣	枋寮鄉	東海村	北玄段	TF0820	1065	一般農業區	農牧用地
1823	屏東縣	枋寮鄉	大庄村	海鷗段	TF0857	99	一般農業區	農牧用地
1824	屏東縣	枋寮鄉	大庄村	海鷗段	TF0857	376	一般農業區	農牧用地
1825	屏東縣	枋寮鄉	新龍村	新地段	TF0862	525	一般農業區	農牧用地
1826	屏東縣	枋寮鄉	東海村	北玄段	TF0820	219	一般農業區	農牧用地
1827	屏東縣	枋寮鄉	東海村	北玄段	TF0820	1039	一般農業區	農牧用地
1828	屏東縣	枋寮鄉	人和村	建興段	TF0394	658	一般農業區	農牧用地

1829	屏東縣	枋寮鄉	新龍村	新龍段	TF0395	238	暫未編定	暫未編定
1830	屏東縣	枋寮鄉	新龍村	新地段	TF0862	1111	一般農業區	水利用地
1831	屏東縣	枋寮鄉	東海村	北玄段	TF0820	203	一般農業區	水利用地
1832	屏東縣	枋寮鄉	大庄村	海鷗段	TF0857	86-2	一般農業區	農牧用地
1833	屏東縣	枋寮鄉	新龍村	新地段	TF0862	848-3	一般農業區	水利用地
1834	屏東縣	枋寮鄉	東海村	海鷗段	TF0857	155	暫未編定	暫未編定
1835	屏東縣	枋寮鄉	人和村	新地段	TF0862	972	一般農業區	農牧用地
1836	屏東縣	枋寮鄉	新龍村	新地段	TF0862	596	一般農業區	農牧用地
1837	屏東縣	枋寮鄉	地利村	新地段	TF0862	228	一般農業區	水利用地
1838	屏東縣	枋寮鄉	大庄村	海鷗段	TF0857	502	一般農業區	農牧用地
1839	屏東縣	枋寮鄉	大庄村	海鷗段	TF0857	655	一般農業區	農牧用地
1840	屏東縣	枋寮鄉	東海村	北玄段	TF0820	732	一般農業區	農牧用地
1841	屏東縣	枋寮鄉	東海村	北玄段	TF0820	283	一般農業區	水利用地
1842	屏東縣	枋寮鄉	東海村	北玄段	TF0820	851	一般農業區	農牧用地
1843	屏東縣	枋寮鄉	東海村	北玄段	TF0820	1224	一般農業區	農牧用地
1844	屏東縣	枋寮鄉	東海村	海鷗段	TF0857	25	一般農業區	農牧用地
1845	屏東縣	枋寮鄉	新龍村	新地段	TF0862	613	一般農業區	水利用地
1846	屏東縣	枋寮鄉	東海村	北玄段	TF0820	622	一般農業區	水利用地
1847	屏東縣	枋寮鄉	新龍村	新龍段	TF0395	233	暫未編定	暫未編定
1848	屏東縣	枋寮鄉	新龍村	新地段	TF0862	1210	一般農業區	農牧用地
1849	屏東縣	枋寮鄉	新龍村	新地段	TF0862	777	一般農業區	農牧用地
1850	屏東縣	枋寮鄉	東海村	新地段	TF0862	484	一般農業區	農牧用地
1851	屏東縣	枋寮鄉	大庄村	海鷗段	TF0857	713	一般農業區	遊憩用地
1852	屏東縣	枋寮鄉	東海村	北玄段	TF0820	874	一般農業區	水利用地
1853	屏東縣	枋寮鄉	新龍村	建興段	TF0394	677	一般農業區	農牧用地
1854	屏東縣	枋寮鄉	新龍村	建興段	TF0394	798	暫未編定	暫未編定
1855	屏東縣	枋寮鄉	新龍村	新龍段	TF0395	237	暫未編定	暫未編定
1856	屏東縣	枋寮鄉	東海村	北玄段	TF0820	885	一般農業區	農牧用地
1857	屏東縣	枋寮鄉	新龍村	新地段	TF0862	851	一般農業區	農牧用地
1858	屏東縣	枋寮鄉	東海村	北玄段	TF0820	83	一般農業區	農牧用地
1859	屏東縣	枋寮鄉	東海村	北玄段	TF0820	276	一般農業區	農牧用地
1860	屏東縣	枋寮鄉	新龍村	新地段	TF0862	850	一般農業區	農牧用地
1861	屏東縣	枋寮鄉	東海村	北玄段	TF0820	259	一般農業區	農牧用地
1862	屏東縣	枋寮鄉	大庄村	海鷗段	TF0857	548	一般農業區	農牧用地
1863	屏東縣	枋寮鄉	東海村	北玄段	TF0820	920-4	一般農業區	農牧用地
1864	屏東縣	枋寮鄉	新龍村	新地段	TF0862	1374	一般農業區	農牧用地
1865	屏東縣	枋寮鄉	新龍村	新地段	TF0862	735	鄉村區	乙種建築用地
1866	屏東縣	枋寮鄉	東海村	海鷗段	TF0857	4	暫未編定	暫未編定
1867	屏東縣	枋寮鄉	新龍村	新地段	TF0862	409-2	一般農業區	農牧用地
1868	屏東縣	枋寮鄉	東海村	新地段	TF0862	479	一般農業區	水利用地
1869	屏東縣	枋寮鄉	新龍村	新龍段	TF0395	302	暫未編定	暫未編定
1870	屏東縣	枋寮鄉	新龍村	新龍段	TF0395	188	暫未編定	暫未編定
1871	屏東縣	枋寮鄉	東海村	北玄段	TF0820	736	一般農業區	農牧用地
1872	屏東縣	枋寮鄉	新龍村	新地段	TF0862	1213	一般農業區	農牧用地
1873	屏東縣	枋寮鄉	大庄村	北玄段	TF0820	1068	一般農業區	水利用地

1874	屏東縣	枋寮鄉	東海村	北玄段	TF0820	757	一般農業區	農牧用地
1875	屏東縣	枋寮鄉	新龍村	新地段	TF0862	1257-1	一般農業區	農牧用地
1876	屏東縣	枋寮鄉	新龍村	新地段	TF0862	1300	一般農業區	農牧用地
1877	屏東縣	枋寮鄉	大庄村	海鷗段	TF0857	527	一般農業區	農牧用地
1878	屏東縣	枋寮鄉	新龍村	新地段	TF0862	766	一般農業區	墳墓用地
1879	屏東縣	枋寮鄉	新龍村	新地段	TF0862	1509	一般農業區	農牧用地
1880	屏東縣	枋寮鄉	東海村	北玄段	TF0820	1045	一般農業區	農牧用地
1881	屏東縣	枋寮鄉	東海村	北玄段	TF0820	848	一般農業區	農牧用地
1882	屏東縣	枋寮鄉	東海村	北玄段	TF0820	1189	一般農業區	農牧用地
1883	屏東縣	枋寮鄉	東海村	北玄段	TF0820	929	一般農業區	交通用地
1884	屏東縣	枋寮鄉	東海村	北玄段	TF0820	935	一般農業區	農牧用地
1885	屏東縣	枋寮鄉	新龍村	新地段	TF0862	1185	一般農業區	農牧用地
1886	屏東縣	枋寮鄉	新龍村	新地段	TF0862	444	一般農業區	農牧用地
1887	屏東縣	枋寮鄉	新龍村	新地段	TF0862	863-3	一般農業區	水利用地
1888	屏東縣	枋寮鄉	東海村	北玄段	TF0820	210	一般農業區	農牧用地
1889	屏東縣	枋寮鄉	東海村	北玄段	TF0820	1186	一般農業區	農牧用地
1890	屏東縣	枋寮鄉	東海村	北玄段	TF0820	1046	一般農業區	農牧用地
1891	屏東縣	枋寮鄉	大庄村	海鷗段	TF0857	493	一般農業區	農牧用地
1892	屏東縣	枋寮鄉	東海村	北玄段	TF0820	809	一般農業區	農牧用地
1893	屏東縣	枋寮鄉	新龍村	新地段	TF0862	1770	一般農業區	水利用地
1894	屏東縣	枋寮鄉	大庄村	海鷗段	TF0857	568	一般農業區	農牧用地
1895	屏東縣	枋寮鄉	新龍村	新地段	TF0862	407	一般農業區	農牧用地
1896	屏東縣	枋寮鄉	新龍村	建興段	TF0394	716	暫未編定	暫未編定
1897	屏東縣	枋寮鄉	新龍村	新地段	TF0862	628	一般農業區	農牧用地
1898	屏東縣	枋寮鄉	人和村	新地段	TF0862	992	一般農業區	農牧用地
1899	屏東縣	枋寮鄉	大庄村	海鷗段	TF0857	515	一般農業區	農牧用地
1900	屏東縣	枋寮鄉	東海村	北玄段	TF0820	1137	一般農業區	農牧用地
1901	屏東縣	枋寮鄉	東海村	北玄段	TF0820	1182	一般農業區	農牧用地
1902	屏東縣	枋寮鄉	大庄村	海鷗段	TF0857	717-1	一般農業區	養殖用地
1903	屏東縣	枋寮鄉	人和村	新地段	TF0862	1036	一般農業區	農牧用地
1904	屏東縣	枋寮鄉	新龍村	新地段	TF0862	1468	一般農業區	交通用地
1905	屏東縣	枋寮鄉	東海村	北玄段	TF0820	904	一般農業區	交通用地
1906	屏東縣	枋寮鄉	新龍村	新地段	TF0862	1260	一般農業區	農牧用地
1907	屏東縣	枋寮鄉	東海村	北玄段	TF0820	614	一般農業區	農牧用地
1908	屏東縣	枋寮鄉	新龍村	建興段	TF0394	715	暫未編定	暫未編定
1909	屏東縣	枋寮鄉	東海村	北玄段	TF0820	710	一般農業區	農牧用地
1910	屏東縣	枋寮鄉	東海村	北玄段	TF0820	897	一般農業區	交通用地
1911	屏東縣	枋寮鄉	新龍村	新地段	TF0862	1165	一般農業區	農牧用地
1912	屏東縣	枋寮鄉	人和村	建興段	TF0394	605	暫未編定	暫未編定
1913	屏東縣	枋寮鄉	新龍村	新地段	TF0862	1171	一般農業區	農牧用地
1914	屏東縣	枋寮鄉	東海村	北玄段	TF0820	1021-2	一般農業區	農牧用地
1915	屏東縣	枋寮鄉	新龍村	新地段	TF0862	1190	一般農業區	農牧用地
1916	屏東縣	枋寮鄉	新龍村	新地段	TF0862	1170	一般農業區	交通用地
1917	屏東縣	枋寮鄉	東海村	北玄段	TF0820	909	一般農業區	農牧用地
1918	屏東縣	枋寮鄉	大庄村	海鷗段	TF0857	443	一般農業區	農牧用地

1919	屏東縣	枋寮鄉	大庄村	海鷗段	TF0857	748	一般農業區	農牧用地
1920	屏東縣	枋寮鄉	新龍村	建興段	TF0394	800	暫未編定	暫未編定
1921	屏東縣	枋寮鄉	東海村	北玄段	TF0820	1049-1	一般農業區	農牧用地
1922	屏東縣	枋寮鄉	東海村	北玄段	TF0820	1049-6	一般農業區	農牧用地
1923	屏東縣	枋寮鄉	大庄村	海鷗段	TF0857	497	一般農業區	農牧用地
1924	屏東縣	枋寮鄉	新龍村	建興段	TF0394	736	暫未編定	暫未編定
1925	屏東縣	枋寮鄉	新龍村	新地段	TF0862	1405	一般農業區	農牧用地
1926	屏東縣	枋寮鄉	東海村	北玄段	TF0820	651	一般農業區	農牧用地
1927	屏東縣	枋寮鄉	新龍村	新地段	TF0862	625	鄉村區	乙種建築用地
1928	屏東縣	枋寮鄉	大庄村	海鷗段	TF0857	650	一般農業區	農牧用地
1929	屏東縣	枋寮鄉	大庄村	海鷗段	TF0857	577	一般農業區	農牧用地
1930	屏東縣	枋寮鄉	東海村	北玄段	TF0820	198	一般農業區	交通用地
1931	屏東縣	枋寮鄉	大庄村	海鷗段	TF0857	607	一般農業區	農牧用地
1932	屏東縣	枋寮鄉	人和村	建興段	TF0394	655	暫未編定	暫未編定
1933	屏東縣	枋寮鄉	東海村	北玄段	TF0820	919	一般農業區	農牧用地
1934	屏東縣	枋寮鄉	大庄村	海鷗段	TF0857	895	暫未編定	暫未編定
1935	屏東縣	枋寮鄉	新龍村	新地段	TF0862	1475	一般農業區	農牧用地
1936	屏東縣	枋寮鄉	東海村	北玄段	TF0820	654	一般農業區	農牧用地
1937	屏東縣	枋寮鄉	東海村	新地段	TF0862	558	一般農業區	農牧用地
1938	屏東縣	枋寮鄉	東海村	新地段	TF0862	592	一般農業區	農牧用地
1939	屏東縣	枋寮鄉	大庄村	海鷗段	TF0857	739	一般農業區	農牧用地
1940	屏東縣	枋寮鄉	東海村	北玄段	TF0820	898	一般農業區	農牧用地
1941	屏東縣	枋寮鄉	東海村	北玄段	TF0820	1200	一般農業區	農牧用地
1942	屏東縣	枋寮鄉	東海村	北玄段	TF0820	901	一般農業區	農牧用地
1943	屏東縣	枋寮鄉	新龍村	新地段	TF0862	432	一般農業區	農牧用地
1944	屏東縣	枋寮鄉	新龍村	新地段	TF0862	714	一般農業區	交通用地
1945	屏東縣	枋寮鄉	東海村	北玄段	TF0820	861	一般農業區	農牧用地
1946	屏東縣	枋寮鄉	大庄村	海鷗段	TF0857	473	一般農業區	農牧用地
1947	屏東縣	枋寮鄉	新龍村	新地段	TF0862	1246	一般農業區	交通用地
1948	屏東縣	枋寮鄉	人和村	建興段	TF0394	637	暫未編定	暫未編定
1949	屏東縣	枋寮鄉	大庄村	海鷗段	TF0857	554	一般農業區	農牧用地
1950	屏東縣	枋寮鄉	新龍村	新地段	TF0862	640	一般農業區	農牧用地
1951	屏東縣	枋寮鄉	人和村	新地段	TF0862	1008	一般農業區	農牧用地
1952	屏東縣	枋寮鄉	東海村	北玄段	TF0820	894	一般農業區	農牧用地
1953	屏東縣	枋寮鄉	東海村	北玄段	TF0820	766	一般農業區	農牧用地
1954	屏東縣	枋寮鄉	新龍村	建興段	TF0394	691	暫未編定	暫未編定
1955	屏東縣	枋寮鄉	新龍村	新地段	TF0862	1513	一般農業區	農牧用地
1956	屏東縣	枋寮鄉	新龍村	新地段	TF0862	1214	一般農業區	農牧用地
1957	屏東縣	枋寮鄉	東海村	北玄段	TF0820	216	一般農業區	農牧用地
1958	屏東縣	枋寮鄉	大庄村	海鷗段	TF0857	104-1	一般農業區	農牧用地
1959	屏東縣	枋寮鄉	大庄村	海鷗段	TF0857	535	一般農業區	農牧用地
1960	屏東縣	枋寮鄉	大庄村	海鷗段	TF0857	614	一般農業區	農牧用地
1961	屏東縣	枋寮鄉	東海村	北玄段	TF0820	233	一般農業區	交通用地
1962	屏東縣	枋寮鄉	東海村	海鷗段	TF0857	111	一般農業區	水利用地
1963	屏東縣	枋寮鄉	大庄村	海鷗段	TF0857	611-5	一般農業區	農牧用地

1964	屏東縣	枋寮鄉	新龍村	新地段	TF0862	1274	一般農業區	農牧用地
1965	屏東縣	枋寮鄉	大庄村	海鷗段	TF0857	641	暫未編定	暫未編定
1966	屏東縣	枋寮鄉	東海村	北玄段	TF0820	726	一般農業區	農牧用地
1967	屏東縣	枋寮鄉	新龍村	新地段	TF0862	1473	鄉村區	乙種建築用地
1968	屏東縣	枋寮鄉	新龍村	新地段	TF0862	876	一般農業區	交通用地
1969	屏東縣	枋寮鄉	新龍村	新龍段	TF0395	231	暫未編定	暫未編定
1970	屏東縣	枋寮鄉	新龍村	新地段	TF0862	1303	一般農業區	農牧用地
1971	屏東縣	枋寮鄉	大庄村	海鷗段	TF0857	750	一般農業區	交通用地
1972	屏東縣	枋寮鄉	新龍村	新地段	TF0862	513	一般農業區	農牧用地
1973	屏東縣	枋寮鄉	新龍村	新地段	TF0862	1385	一般農業區	水利用地
1974	屏東縣	枋寮鄉	新龍村	建興段	TF0394	803	暫未編定	暫未編定
1975	屏東縣	枋寮鄉	新龍村	建興段	TF0394	689-1	暫未編定	暫未編定
1976	屏東縣	枋寮鄉	新龍村	新地段	TF0862	522	一般農業區	水利用地
1977	屏東縣	枋寮鄉	人和村	新地段	TF0862	986	一般農業區	農牧用地
1978	屏東縣	枋寮鄉	新龍村	新地段	TF0862	873	一般農業區	交通用地
1979	屏東縣	枋寮鄉	新龍村	新地段	TF0862	1203-1	一般農業區	農牧用地
1980	屏東縣	枋寮鄉	東海村	北玄段	TF0820	1089	一般農業區	農牧用地
1981	屏東縣	枋寮鄉	東海村	北玄段	TF0820	1034	一般農業區	水利用地
1982	屏東縣	枋寮鄉	人和村	建興段	TF0394	649	一般農業區	農牧用地
1983	屏東縣	枋寮鄉	大庄村	海鷗段	TF0857	491	暫未編定	暫未編定
1984	屏東縣	枋寮鄉	東海村	海鷗段	TF0857	22	一般農業區	農牧用地
1985	屏東縣	枋寮鄉	大庄村	海鷗段	TF0857	460	一般農業區	農牧用地
1986	屏東縣	枋寮鄉	大庄村	海鷗段	TF0857	578	一般農業區	農牧用地
1987	屏東縣	枋寮鄉	東海村	北玄段	TF0820	1228	一般農業區	農牧用地
1988	屏東縣	枋寮鄉	東海村	南山段	TF0819	756	鄉村區	乙種建築用地
1989	屏東縣	枋寮鄉	新龍村	新地段	TF0862	458	一般農業區	水利用地
1990	屏東縣	枋寮鄉	東海村	北玄段	TF0820	912	一般農業區	水利用地
1991	屏東縣	枋寮鄉	大庄村	海鷗段	TF0857	737	暫未編定	暫未編定
1992	屏東縣	枋寮鄉	大庄村	海鷗段	TF0857	150	一般農業區	農牧用地
1993	屏東縣	枋寮鄉	東海村	海鷗段	TF0857	8	一般農業區	農牧用地
1994	屏東縣	枋寮鄉	東海村	北玄段	TF0820	1213	一般農業區	農牧用地
1995	屏東縣	枋寮鄉	新龍村	新地段	TF0862	1400	一般農業區	農牧用地
1996	屏東縣	枋寮鄉	新龍村	新地段	TF0862	1203	一般農業區	水利用地
1997	屏東縣	枋寮鄉	大庄村	海鷗段	TF0857	730	一般農業區	水利用地
1998	屏東縣	枋寮鄉	新龍村	新龍段	TF0395	206	暫未編定	暫未編定
1999	屏東縣	枋寮鄉	新龍村	新地段	TF0862	814	一般農業區	養殖用地
2000	屏東縣	枋寮鄉	東海村	北玄段	TF0820	610	一般農業區	農牧用地
2001	屏東縣	枋寮鄉	新龍村	新地段	TF0862	451	一般農業區	農牧用地
2002	屏東縣	枋寮鄉	地利村	新地段	TF0862	329	一般農業區	農牧用地
2003	屏東縣	枋寮鄉	新龍村	新地段	TF0862	1228	一般農業區	農牧用地
2004	屏東縣	枋寮鄉	大庄村	海鷗段	TF0857	227	一般農業區	特定目的事業用地
2005	屏東縣	枋寮鄉	東海村	北玄段	TF0820	1	一般農業區	農牧用地
2006	屏東縣	枋寮鄉	東海村	北玄段	TF0820	211-1	一般農業區	農牧用地
2007	屏東縣	枋寮鄉	新龍村	新龍段	TF0395	185	暫未編定	暫未編定

Construction and Planning Agency
Ministry of the Interior

2008	屏東縣	枋寮鄉	地利村	新地段	TF0862	340	一般農業區	農牧用地
2009	屏東縣	枋寮鄉	新龍村	建興段	TF0394	820	暫未編定	暫未編定
2010	屏東縣	枋寮鄉	新龍村	新地段	TF0862	802	一般農業區	農牧用地
2011	屏東縣	枋寮鄉	新龍村	新地段	TF0862	785	一般農業區	農牧用地
2012	屏東縣	枋寮鄉	大庄村	海鷗段	TF0857	396	一般農業區	農牧用地
2013	屏東縣	枋寮鄉	東海村	海鷗段	TF0857	886	一般農業區	農牧用地
2014	屏東縣	枋寮鄉	新龍村	新地段	TF0862	491	一般農業區	農牧用地
2015	屏東縣	枋寮鄉	新龍村	新地段	TF0862	627	一般農業區	農牧用地
2016	屏東縣	枋寮鄉	新龍村	新地段	TF0862	1334	一般農業區	農牧用地
2017	屏東縣	枋寮鄉	新龍村	建興段	TF0394	739	暫未編定	暫未編定
2018	屏東縣	枋寮鄉	新龍村	新地段	TF0862	485	一般農業區	農牧用地
2019	屏東縣	枋寮鄉	新龍村	新地段	TF0862	1186	一般農業區	農牧用地
2020	屏東縣	枋寮鄉	東海村	北玄段	TF0820	1217	一般農業區	農牧用地
2021	屏東縣	枋寮鄉	新龍村	新地段	TF0862	520	一般農業區	水利用地
2022	屏東縣	枋寮鄉	新龍村	新地段	TF0862	540-1	一般農業區	農牧用地
2023	屏東縣	枋寮鄉	新龍村	新地段	TF0862	1464	一般農業區	交通用地
2024	屏東縣	枋寮鄉	新龍村	新地段	TF0862	1193	一般農業區	農牧用地
2025	屏東縣	枋寮鄉	新龍村	建興段	TF0394	721	暫未編定	暫未編定
2026	屏東縣	枋寮鄉	東海村	海鷗段	TF0857	41	一般農業區	農牧用地
2027	屏東縣	枋寮鄉	新龍村	建興段	TF0394	828	暫未編定	暫未編定
2028	屏東縣	枋寮鄉	新龍村	新地段	TF0862	1099	一般農業區	水利用地
2029	屏東縣	枋寮鄉	東海村	北玄段	TF0820	1148	一般農業區	農牧用地
2030	屏東縣	枋寮鄉	東海村	新地段	TF0862	527	一般農業區	水利用地
2031	屏東縣	枋寮鄉	東海村	北玄段	TF0820	1072	一般農業區	農牧用地
2032	屏東縣	枋寮鄉	大庄村	海鷗段	TF0857	751	一般農業區	農牧用地
2033	屏東縣	枋寮鄉	東海村	新地段	TF0862	585	一般農業區	農牧用地
2034	屏東縣	枋寮鄉	人和村	新地段	TF0862	971	一般農業區	農牧用地
2035	屏東縣	枋寮鄉	大庄村	海鷗段	TF0857	634	一般農業區	水利用地
2036	屏東縣	枋寮鄉	新龍村	新龍段	TF0395	189	暫未編定	暫未編定
2037	屏東縣	枋寮鄉	東海村	北玄段	TF0820	891	一般農業區	農牧用地
2038	屏東縣	枋寮鄉	東海村	海鷗段	TF0857	15	一般農業區	農牧用地
2039	屏東縣	枋寮鄉	新龍村	新地段	TF0862	492	一般農業區	農牧用地
2040	屏東縣	枋寮鄉	東海村	北玄段	TF0820	1059	一般農業區	水利用地
2041	屏東縣	枋寮鄉	大庄村	海鷗段	TF0857	609	一般農業區	農牧用地
2042	屏東縣	枋寮鄉	新龍村	新地段	TF0862	551	一般農業區	農牧用地
2043	屏東縣	枋寮鄉	東海村	北玄段	TF0820	999	一般農業區	農牧用地
2044	屏東縣	枋寮鄉	新龍村	新地段	TF0862	783	一般農業區	農牧用地
2045	屏東縣	枋寮鄉	新龍村	新地段	TF0862	586	一般農業區	農牧用地
2046	屏東縣	枋寮鄉	大庄村	海鷗段	TF0857	637	一般農業區	水利用地

Construction and Planning Agency
Ministry of the Interior

申請屏東縣枋寮鄉新地段814地號等2046筆土地（面積：576.514公頃）

（案號：1091131822）

附表3 申請查詢結果綜理表

本案為中華民國航空測量及遙感探測學會109年12月23日航測會字第1099051499號函查詢結果。

依據環境敏感地區單一窗口查詢申請作業要點第6點規定，本案查詢結果通知書有效期間為1年（民國110年12月23日止）。

有無位於環境敏感地區	第1級	第2級
有	2項	5項
無	26項	29項
查詢項目合計	28項	34項

一、第1級環境敏感地區

環境敏感地區項目		有無位於環境敏感地區	複查確認機關	備註
1	是否位屬特定水土保持區？	有□ 無■		免查範圍或非屬應查範圍
2	是否位屬河川區域？	有□ 無■	屏東縣政府水利處	屏東縣政府水利處： 經查屏東縣枋寮鄉新地段5地號等763筆土地(如申請案基本資料)，均非位於依水利法劃設公告縣管河川區域範圍內。 經查屏東縣枋寮鄉北玄段1地號等566筆土地(如申請案基本資料)，均非位於依水利法劃設公告縣管河川區域範圍內。 經查屏東縣枋寮鄉海鷗段1地號等502筆土地(如申請案基本資料)，均非位於依水利法劃設公告縣管河川區域範圍內。 經查屏東縣枋寮鄉建興段522地號等215筆土地(如申請案基本資料)，均非位於依水利法劃設公告縣管河川區域範圍內。
3	是否位屬洪氾區一級管制區及洪水平原一級管制區？	有□ 無■		免查範圍或非屬應查範圍
4	是否位屬區域排水設施範圍？	有■ 無□	屏東縣政府水利處	屏東縣政府水利處： 經查屏東縣枋寮鄉新地段5地號等763筆土地(如申請案基本資料)，除枋寮鄉新地段146、209、214、221、223、224、313-5、338、340、341、407-11、407-12、409-2、410、426、428、429、430、442、443、449、450、452、453、482、497、504、521、522、524、545、547、548、549、566、567、568、571、572、577、582、592、593、594、597、598、613、622、631、633、689、690、735、738、753、760、780、807、813、1189、1194、

內政部營建署 Construction and Planning Agency Ministry of the Interior

				1195、1201、1202、1204、1211、1214、1215、1407、1408、1409、1419、1421、1422、1431、1762地號，其餘均非位於公告縣管區域排水設施範圍內。 經查屏東縣枋寮鄉海鷗段1地號等502筆土地(如申請案基本資料)，除枋寮鄉海鷗段69、73、74、76、105、106、107、111、116、117、146、147、150、155、202、219、237、250、330、381、383、387、388、391、392、463、466、497、499、500、501、505、507、508、510、512、515、516、517、518、523、524、643、644、648、649、650、661、685、725、729、730、734、735、870、871、890、894地號，其餘均非位公告縣管區域排水設施範圍內。 經查屏東縣枋寮鄉北玄段1地號等566筆土地(如申請案基本資料)，除枋寮鄉北玄段1、200、211、213、214、265、270、271、272、273、273-1、628、628-1、631、633、846、848、849、850、852、856、911、919、921、922、952、954、971、981、1048、1048-1、1054、1062、1063、1067、1068、1091、1096、1109、1111、1122、1138、1141、1142、1143、1195-1、1196、1198、1198-1、1221、1226、1227、1232、1233地號，其餘均非位於公告縣管區域排水設施範圍內。
5	是否位屬活動斷層兩側一定範圍？	有□ 無■		免查範圍或非屬應查範圍
6	是否位屬國家公園區內之特別景觀區、生態保護區？	有□ 無■		免查範圍或非屬應查範圍
7	是否位屬自然保留區？	有□ 無■		免查範圍或非屬應查範圍
8	是否位屬野生動物保護區？	有□ 無■		免查範圍或非屬應查範圍
9	是否位屬野生動物重要棲息環境？	有□ 無■		免查範圍或非屬應查範圍
10	是否位屬自然保護區？	有□ 無■		免查範圍或非屬應查範圍
11	是否位屬一級海岸保護區？	有□ 無■		免查範圍或非屬應查範圍
12	是否位屬國際級重要濕地或國家級重要濕地核心保育區、生態復育區？	有□ 無■		免查範圍或非屬應查範圍
13	是否位屬古蹟保存區？	有□ 無■	屏東縣文化資產保護所	
14	是否位屬考古遺址？	有□ 無■	屏東縣文化資產保護所	
15	是否位屬重要聚落建築群？	有□ 無■		免查範圍或非屬應查範圍
16	是否位屬重要文化景觀？	有□ 無■		免查範圍或非屬應查範圍
17	是否位屬重要史蹟？	有□ 無■		免查範圍或非屬應查範圍
18	是否位屬水下文化資產？	有□ 無■		依據文化部現有資料，所詢計畫場址尚未進行水下文化資產相關調查，後續如涉及水域開發行為(含興建工程)，直接或間接涉及海床或陸域水體下之水底或底土之活動，請依《水下文化資產保

				存法》第9條、第10條、第13條規定辦理。
19	是否位屬國家公園內之史蹟保存區？	有□ 無■		免查範圍或非屬應查範圍
20	是否位屬飲用水水源水質保護區或飲用水取水口一定距離內之地區？	有□ 無■		免查範圍或非屬應查範圍
21	是否位屬水庫集水區（供家用或供公共給水）？	有□ 無■		免查範圍或非屬應查範圍
22	是否位屬水庫蓄水範圍？	有□ 無■		免查範圍或非屬應查範圍
23	23-1.是否位屬森林（國有林事業區、保安林等森林地區）？	有■ 無□	行政院農業委員會林務局	行政院農業委員會林務局： 枋寮鄉海鷗段330地號部分土地（面積5.1966公頃）屬編號第2439號潮害防備保安林(明細表如附)，餘同段501筆土地非屬保安林。 枋寮鄉新地段681、1442、1448、1465、1495地號等5筆部分土地位屬編號第2439號潮害防備保安林(明細表如附)，其餘土地非屬保安林 註： 位屬保安林。
23	23-2.是否位屬森林（區域計畫劃定之森林區）？	有□ 無■		1、依地政司地籍資料判定。 2、本項查詢應以申請開發計畫當時土地使用分區為準。
23	23-3.是否位屬森林（大專院校實驗林地及林業試驗林地等森林地區）？	有□ 無■		免查範圍或非屬應查範圍
24	是否位屬溫泉露頭及其一定範圍？	有□ 無■		免查範圍或非屬應查範圍
25	是否位屬水產動植物繁殖保育區？	有□ 無■		免查範圍或非屬應查範圍
26	是否位屬優良農地？	有□ 無■		免查範圍或非屬應查範圍

內政部營建署
Construction and Planning Agency
Ministry of the Interior

二、第2級環境敏感地區

環境敏感地區項目		有無位於環境敏感地區	複查確認機關	備註
1	是否位屬地質敏感地區（活動斷層、山崩與地滑、土石流）？	有□ 無■		免查範圍或非屬應查範圍
2	是否位屬洪氾區二級管制區及洪水平原二級管制區？	有□ 無■		免查範圍或非屬應查範圍
3	是否位屬嚴重地層下陷地區？	有□ 無■	經濟部水利署	經濟部水利署： 1.查經濟部已於106年8月30日公告廢止嚴重地層下陷地區。 2.本案所查屏東縣枋寮鄉全區域原位於經濟部已公告之嚴重地層下陷區。
4	是否位屬海堤區域？	有■ 無□	經濟部水利署	經濟部水利署： 1.旨案所查枋寮鄉海鷗段330、759、862、863、864地號土地緊鄰屏東縣一般性海堤區域範圍內，又地段及地號經地籍重測，是否位在一般性海堤區域範圍內，請洽本署第七河川局。 2.其餘土地經查非位於一般性海堤區域範圍內；是否位於縣（市）管河川區域內或是否位於縣（市）管排水設施範圍內，請逕洽土地所在縣(市)政府水利單位查詢。 依經濟部水利署第七河川局109年11月23日水七管字第10950175070號函說明如下： 一、復貴學會109年11月20日航測會字第1099048256號函。 二、經查旨揭地號除海鷗段862、863、864地號部份位於屏東縣海堤區域範圍內，其餘地號並無位於屏東縣海堤區域範圍內。 旨案所枋寮鄉新地段1464、1448、1769、1465、1495地號土地緊鄰屏東縣一般性海堤區域，又地段及地號經地籍重測，是否位在一般性海堤區域內，請洽本署第七河川局。 其餘土地經查非位於一般性海堤區域範圍內；是否位於縣（市）管河川區域內或是否位於縣（市）管排水設施範圍內，請逕洽土地所在縣(市)政府水利單位查詢。 依經濟部水利署第七河川局109年11月25日水七管字第10950176250號函有關貴學會查詢「屏東縣枋寮鄉新地段1464、1448、1769、1465、1495地號等5筆土地有無位於海堤區域」乙案說明如下： 一、復貴學會109年11月23日航測會字第1099048428號函。

內政部營建署
Construction and Planning Agency
Ministry of the Interior

				二、經查旨揭地號部份位於一般性海堤區域範圍內。
5	是否位屬淹水潛勢？	有■ 無□		（一）淹水潛勢圖係依「災害防救法」及「水災潛勢資料公開辦法」規定產製之淹水潛勢圖，經審議後由經濟部函送直轄市、縣（市）政府公開並接受人民申請提供；公開之淹水潛勢圖僅供防救災使用，相關土地管制或土地利用限制及其他相關措施，應依各目的事業主管機關相關法令規定辦理。 （二）本項查詢係經行政院環保署、內政部地政司及營建署等查詢需求主管機關達成共識，以第三代圖資「連續24小時降水500毫米」之定量降水情境作為查詢依據，若申請人對查詢結果有疑義，請洽水利主管機關。
6	是否位屬山坡地？	有□ 無■	屏東縣政府水利處	屏東縣政府水利處： 經查屏東縣枋寮鄉北玄段1地號等566筆土地(如申請案基本資料)，均非位屬山坡地範圍內。 經查屏東縣枋寮鄉海鷗段1地號等502筆土地(如申請案基本資料)，均非位屬山坡地範圍內。 經查屏東縣枋寮鄉建興段522地號等215筆土地(如申請案基本資料)，均非位屬山坡地範圍內。 經查屏東縣枋寮鄉新地段5地號等763筆土地(如申請案基本資料)，均非位屬山坡地範圍內。
7	是否位屬土石流潛勢溪流地區？	有□ 無■		免查範圍或非屬應查範圍
8	是否位屬前依「莫拉克颱風災後重建特別條例」劃定公告之「特定區域」，尚未公告廢止之範圍？	有□ 無■		免查範圍或非屬應查範圍
9	是否位屬二級海岸保護區？	有□ 無■		免查範圍或非屬應查範圍
10	是否位屬海域區？	有□ 無■	屏東縣政府地政處	
11	是否位屬國家級重要濕地核心保育區、生態復育區以外分區以及地方級重要濕地核心保育區、生態復育區？	有□ 無■		免查範圍或非屬應查範圍
12	是否位屬歷史建築？	有□ 無■	屏東縣文化資產保護所	
13	是否位屬聚落建築群？	有□ 無■		免查範圍或非屬應查範圍
14	是否位屬文化景觀？	有□ 無■		免查範圍或非屬應查範圍
15	是否位屬紀念建築？	有□ 無■		免查範圍或非屬應查範圍
16	是否位屬史蹟？	有□ 無■		免查範圍或非屬應查範圍
17	是否位屬地質敏感區（地質遺跡）？	有□ 無■		免查範圍或非屬應查範圍
18	是否位屬國家公園內之一般管制區及遊憩區？	有□ 無■		免查範圍或非屬應查範圍
19	是否位屬水庫集水區（非供家用或非供公共給水）？	有□ 無■		免查範圍或非屬應查範圍
20	是否位屬自來水水質水量保護區？	有□ 無■		免查範圍或非屬應查範圍
21	是否位屬優良農地以外之農	有■ 無□	屏東縣政府農業處	

	業用地？			
22	是否位屬礦區（場）、礦業保留區、地下礦坑分布地區？	有□ 無■		免查範圍或非屬應查範圍
23	是否位屬地質敏感區（地下水補注）？	有□ 無■		免查範圍或非屬應查範圍
24	是否位屬人工魚礁區及保護礁區？	有□ 無■		免查範圍或非屬應查範圍
25	是否位屬氣象法之禁止或限制建築地區？	有□ 無■		免查範圍或非屬應查範圍
26	是否位屬電信法之禁止或限制建築地區？	有□ 無■		免查範圍或非屬應查範圍
27	是否位屬民用航空法之禁止或限制建築地區或高度管制範圍？	有□ 無■		申請建物高度未達地表60公尺者
28	是否位屬航空噪音防制區？	有□ 無■		免查範圍或非屬應查範圍
29	是否位屬核子反應器設施周圍之禁制區及低密度人口區？	有□ 無■		免查範圍或非屬應查範圍
30	是否位屬公路兩側禁建限建地區？	有■ 無□	交通部高速公路局、交通部公路總局第三區養護工程處楓港工務段、交通部公路總局	交通部公路總局第三區養護工程處楓港工務段： 一、經查本案土地坐落台17線 271K＋800～272K＋400，公告計畫用地寬度20公尺。二、依內政部暨交通部修正『公路兩側公私有建築物廣告物禁建限建辦法』，除高速公路及計畫道路用地外，並無明定禁、限建範圍，公路總局辦理省道道路規劃時並未對路權以外土地採禁、限建措施，日後公路兩側土地倘若有發現影響路基、行車安全及景觀情事者，將依該辦法循行政程序陳報劃為禁限建範圍。 註： 位屬省道兩側禁建限建地區。
31	是否位屬大眾捷運系統兩側禁建限建地區？	有□ 無■		免查範圍或非屬應查範圍
32	是否位屬鐵路兩側限建地區？	有□ 無■	交通部鐵道局、交通部臺灣鐵路管理局高雄工務段	交通部臺灣鐵路管理局高雄工務段： 一.請依鐵路法第59條規定辦理，如下： 1.距鐵路軌道中心五公尺以內，不得在地面上裝設金屬管線、金屬結構物或建造建築物。但係屬原有或與行車有關，經施予適當之防護措施者，不在此限。 2.距鐵路軌道中心五公尺以外、四十公尺以內之明線或未含金屬遮蔽之通信線路，與鐵路平行之長度超過一公里以上者，應對電力干擾採取適當之防護措施。 3.沿鐵路敷設之油管、氣管線路，應儘量避免與鐵路平行；如無法避免，應採取適當之防護措施。 4.臨近鐵路之公路高於鐵路之地段，應由該公路之主管機關，在其臨近鐵路之一邊設置護欄。 5.跨越電化鐵路之人行天橋

內政部營建署
Construction and Planning Agency
Ministry of the Interior

				及公路橋樑，應設安全防護裝置。 6.前項防護辦法，由交通部定之。 二.依鐵路法第61-5條規定訂定之「鐵路兩側禁限建辦法」於民國105年1月11日發布，本局尚未依據該辦法第3條、第4條規定劃定禁建或限建範圍。
33	是否位屬海岸管制區、山地管制區、重要軍事設施管制區之禁建、限建地區？	有■ 無□	國防部、陸軍第八軍團指揮部	陸軍第八軍團指揮部： 一、依據貴學會民國109年11月6日航測會字第1099046966號函及空軍第六混合聯隊民國109年12月9日空六聯作字第1090009046號函辦理。 二、經查案址「屏東縣枋寮鄉北玄段1地號」等566筆土地，涉及空軍第六混合聯隊管制區(佳冬炸射靶場)限建區範圍，可建絕對高度約90公尺。 三、案內有關查詢土地資料由貴學會提供，本部依國防部部頒「海岸山地及重要軍事設施管制區與禁建限建範圍劃定公告及管制作業規定」實施審查，如有疑慮可逕洽縣（市）政府協助釐清，俾利禁、限建審查作業。 一、依據貴學會民國109年11月6日航測會字第1099046964號函及空軍第六混合聯隊民國109年12月9日空六聯作字第1090009044號函辦理。 二、經查案址「屏東縣枋寮鄉建興段522地號」等215筆土地，除南山段2地號等14筆涉及空軍第六混合聯隊管制區(佳冬炸射靶場)限建範圍，可建絕對高度約90公尺；建興段522地號等145筆及新龍段183地號等56筆未涉及重要軍事設施管制區範圍。 三、案內有關查詢土地資料由貴學會提供，本部依國防部部頒「海岸山地及重要軍事設施管制區與禁建限建範圍劃定公告及管制作業規定」實施審查，如有疑慮可逕洽縣（市）政府協助釐清，俾利禁、限建審查作業。 一、依據貴學會民國109年11月6日航測會字第1099046967號函及空軍第六混合聯隊民國109年12月9日空六聯作字第1090009047號函辦理。 二、經查案址「屏東縣枋寮鄉新地段5地號」等763筆土地，除枋寮鄉新地段312地號涉及空軍第六混合聯隊管制區(佳冬炸射靶場)限建區範圍，可建絕對高度約90公尺，餘762筆土地未涉及重要軍事設施管制區。。 三、案內有關查詢土地資料由貴學會提供，本部依國防部部頒「海岸山地及重要軍事設施管制區與禁建限建範圍劃定公告及管制作業規定」實施審查，如有疑慮可逕洽縣（市）政府協助釐清

內政部營建署 Construction and Planning Agency Ministry of the Interior

				，俾利禁、限建審查作業。 一、依據貴學會民國109年11月6日航測會字第1099046965號函及空軍第六混合聯隊民國109年12月9日空六聯作字第1090009045號函辦理。 二、經查案址「屏東縣枋寮鄉海鷗段1地號」等502筆土地，涉及空軍第六混合聯隊管制區(佳冬炸射靶場)限建區範圍，可建絕對高度約90公尺。 三、案內有關查詢土地資料由貴學會提供，本部依國防部部頒「海岸山地及重要軍事設施管制區與禁建限建範圍劃定公告及管制作業規定」實施審查，如有疑慮可逕洽縣（市）政府協助釐清，俾利禁、限建審查作業。 註： 位屬重要軍事設施管制區之禁建、限建地區。
34	是否位屬要塞堡壘地帶？	有□ 無■		本項查詢依據陸軍第四作戰區指揮部109年2月17日陸八軍作字第1090001980號函檢送應查範圍辦理。

內政部營建署
Construction and Planning Agency
Ministry of the Interior

環境敏感圖資：淹水潛勢，申請案件位置圖

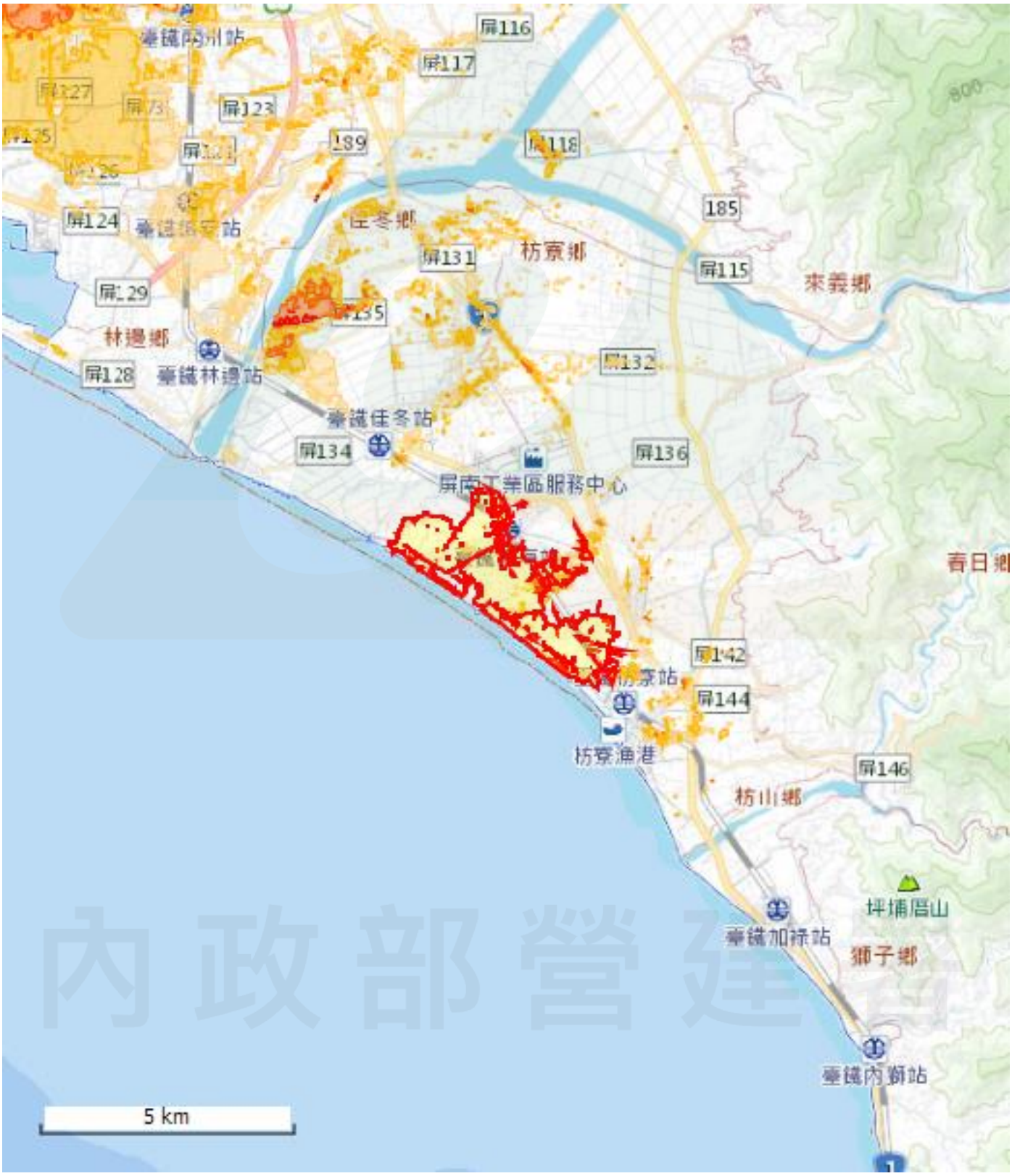

圖例1 淹水潛勢

- 0.3m - 0.5m
- 0.5m - 1.0m
- 1.0m - 2.0m
- 2.0m - 3.0m
- > 3.0m

圖例2 申請範圍

內政部營建署
Construction and Planning Agency
Ministry of the Interior

製作日期 2020/12/23 下午 05:07:02 , v1.0

檔　　號：
保存年限：

中華民國航空測量及遙感探測學會　函

機關地址：臺北市11681文山區羅斯福路5段113號3樓
聯絡人：陳怡如
電話：(02)29311112#29
傳真：(02)29317225

臺北市中山區復興北路2號13樓

受文者：經濟部能源局

發文日期：中華民國 109 年 12 月 23 日
發文字號：航測會字第1099051524號
速別：
密等及解密條件或保密期限：普通
附件：

主旨：有關申請屏東縣枋寮鄉海鷗段865地號等50筆土地（面積：26.122公頃）有無位於相關環境敏感地區1案，復請查照。

說明：

一、內政部營建署自103年起推動環境敏感地區單一窗口查詢服務機制，並於109年度委託本會辦理「環境敏感地區單一窗口查詢工作案」，由本會協助申請人進行60項環境敏感地區查詢服務相關作業。

二、依臺端109年11月13日申請書（案號：1091132489）。

三、旨揭申請案經各環境敏感地區查復機關確認後，查詢結果請至環境敏感地區查詢平臺進行下載。（下載網址：https://eland.cpami.gov.tw/seportal/?k=2PY2Y181Txp）。

四、依據環境敏感地區單一窗口查詢申請作業要點第6點規定，本案查詢結果通知書有效期間為1年，本案查詢結果通知書所載查詢結果有誤差或爭議時，或期間內環境敏感地區範圍有變更情形者，以各環境敏感地區主管機關查認結果為準。又因地籍圖與地形圖套繪容有誤差，須以各環境敏感地區圖資套疊查詢者，本案係依所附位置圖標示位置辨識，所附地籍資料及地籍圖係供參考，爰臺端如對個別查詢結果有疑義，建議可逕向該環境敏感地區主管機關確認。

正本：

經濟部能源局

理事長 曾義星

環境敏感地區單一窗口查詢專用查台印

申請屏東縣枋寮鄉海鷗段865地號等50筆土地（面積：26.122公頃）

（案號：1091132489）

附表1 申請查詢範圍位置圖



圖例 申請範圍

內政部營建署
Construction and Planning Agency
Ministry of the Interior

製作日期 2020/12/23 下午 05:31:21 , v1.0

申請案件位置略圖



圖例　申請範圍

內政部營建署
Construction and Planning Agency
Ministry of the Interior

製作日期 2020/12/23 下午 05:31:21 , v1.0

申請屏東縣枋寮鄉海鷗段865地號等50筆土地（面積：26.122公頃）

（案號：1091132489）

附表2 申請查詢地籍清冊

項次	縣市	鄉鎮市區	村里	段名	段碼	地號	使用分區	使用地類別
1	屏東縣	枋寮鄉	大庄村	海鷗段	TF0857	871	一般農業區	水利用地
2	屏東縣	枋寮鄉	大庄村	海鷗段	TF0857	870	一般農業區	水利用地
3	屏東縣	枋寮鄉	大庄村	海鷗段	TF0857	869-1	一般農業區	國土保安用地
4	屏東縣	枋寮鄉	大庄村	海鷗段	TF0857	869	一般農業區	國土保安用地
5	屏東縣	枋寮鄉	大庄村	海鷗段	TF0857	365	一般農業區	農牧用地
6	屏東縣	枋寮鄉	大庄村	海鷗段	TF0857	359	一般農業區	農牧用地
7	屏東縣	枋寮鄉	大庄村	海鷗段	TF0857	388	一般農業區	殯葬用地
8	屏東縣	枋寮鄉	大庄村	海鷗段	TF0857	383	一般農業區	農牧用地
9	屏東縣	枋寮鄉	大庄村	海鷗段	TF0857	382	一般農業區	農牧用地
10	屏東縣	枋寮鄉	大庄村	海鷗段	TF0857	896	暫未編定	暫未編定
11	屏東縣	枋寮鄉	大庄村	海鷗段	TF0857	889	一般農業區	特定目的事業用地
12	屏東縣	枋寮鄉	大庄村	海鷗段	TF0857	888	一般農業區	農牧用地
13	屏東縣	枋寮鄉	大庄村	海鷗段	TF0857	311	一般農業區	特定目的事業用地
14	屏東縣	枋寮鄉	大庄村	海鷗段	TF0857	336	一般農業區	農牧用地
15	屏東縣	枋寮鄉	大庄村	海鷗段	TF0857	333	暫未編定	暫未編定
16	屏東縣	枋寮鄉	大庄村	海鷗段	TF0857	332	一般農業區	農牧用地
17	屏東縣	枋寮鄉	大庄村	海鷗段	TF0857	316	一般農業區	特定目的事業用地
18	屏東縣	枋寮鄉	大庄村	海鷗段	TF0857	369	一般農業區	農牧用地
19	屏東縣	枋寮鄉	大庄村	海鷗段	TF0857	364	一般農業區	農牧用地
20	屏東縣	枋寮鄉	大庄村	海鷗段	TF0857	294	一般農業區	農牧用地
21	屏東縣	枋寮鄉	大庄村	海鷗段	TF0857	293	一般農業區	農牧用地
22	屏東縣	枋寮鄉	大庄村	海鷗段	TF0857	292	一般農業區	農牧用地
23	屏東縣	枋寮鄉	大庄村	海鷗段	TF0857	322	一般農業區	農牧用地
24	屏東縣	枋寮鄉	大庄村	海鷗段	TF0857	321	一般農業區	農牧用地
25	屏東縣	枋寮鄉	大庄村	海鷗段	TF0857	320	暫未編定	暫未編定
26	屏東縣	枋寮鄉	大庄村	海鷗段	TF0857	319	一般農業區	農牧用地
27	屏東縣	枋寮鄉	大庄村	海鷗段	TF0857	318	一般農業區	農牧用地
28	屏東縣	枋寮鄉	大庄村	海鷗段	TF0857	317	一般農業區	特定目的事業用地
29	屏東縣	枋寮鄉	大庄村	海鷗段	TF0857	288	一般農業區	特定目的事業用地
30	屏東縣	枋寮鄉	大庄村	海鷗段	TF0857	287	一般農業區	特定目的事業用地
31	屏東縣	枋寮鄉	大庄村	海鷗段	TF0857	331	一般農業區	農牧用地
32	屏東縣	枋寮鄉	大庄村	海鷗段	TF0857	330	一般農業區	國土保安用地
33	屏東縣	枋寮鄉	大庄村	海鷗段	TF0857	328	一般農業區	農牧用地
34	屏東縣	枋寮鄉	大庄村	海鷗段	TF0857	325	一般農業區	農牧用地
35	屏東縣	枋寮鄉	大庄村	海鷗段	TF0857	324	一般農業區	農牧用地

36	屏東縣	枋寮鄉	大庄村	海鷗段	TF0857	323	一般農業區	農牧用地
37	屏東縣	枋寮鄉	大庄村	海鷗段	TF0857	322-3	一般農業區	農牧用地
38	屏東縣	枋寮鄉	大庄村	海鷗段	TF0857	322-1	一般農業區	農牧用地
39	屏東縣	枋寮鄉	大庄村	海鷗段	TF0857	359-5	一般農業區	農牧用地
40	屏東縣	枋寮鄉	大庄村	海鷗段	TF0857	358	一般農業區	農牧用地
41	屏東縣	枋寮鄉	大庄村	海鷗段	TF0857	357	一般農業區	殯葬用地
42	屏東縣	枋寮鄉	大庄村	海鷗段	TF0857	356	一般農業區	農牧用地
43	屏東縣	枋寮鄉	大庄村	海鷗段	TF0857	353	一般農業區	農牧用地
44	屏東縣	枋寮鄉	大庄村	海鷗段	TF0857	359-6	一般農業區	農牧用地
45	屏東縣	枋寮鄉	大庄村	海鷗段	TF0857	733	一般農業區	農牧用地
46	屏東縣	枋寮鄉	大庄村	海鷗段	TF0857	338	一般農業區	農牧用地
47	屏東縣	枋寮鄉	大庄村	海鷗段	TF0857	329	一般農業區	水利用地
48	屏東縣	枋寮鄉	大庄村	海鷗段	TF0857	867	一般農業區	國土保安用地
49	屏東縣	枋寮鄉	大庄村	海鷗段	TF0857	866	一般農業區	農牧用地
50	屏東縣	枋寮鄉	大庄村	海鷗段	TF0857	865	一般農業區	農牧用地

內政部營建署
Construction and Planning Agency
Ministry of the Interior

申請屏東縣枋寮鄉海鷗段865地號等50筆土地（面積：26.122公頃）

（案號：1091132489）

附表3 申請查詢結果綜理表

本案為中華民國航空測量及遙感探測學會109年12月23日航測會字第1099051524號函查詢結果。

依據環境敏感地區單一窗口查詢申請作業要點第6點規定，本案查詢結果通知書有效期間為1年（民國110年12月23日止）。

有無位於環境敏感地區	第1級	第2級
有	2項	3項
無	26項	31項
查詢項目合計	28項	34項

一、第1級環境敏感地區

環境敏感地區項目		有無位於環境敏感地區	複查確認機關	備註
1	是否位屬特定水土保持區？	有□ 無■		免查範圍或非屬應查範圍
2	是否位屬河川區域？	有□ 無■	屏東縣政府水利處	屏東縣政府水利處： 經查屏東縣枋寮鄉海鷗段865地號等50筆土地(如申請案基本資料)，均非位於依水利法劃設公告縣管河川區域範圍內。
3	是否位屬洪氾區一級管制區及洪水平原一級管制區？	有□ 無■		免查範圍或非屬應查範圍
4	是否位屬區域排水設施範圍？	有■ 無□	屏東縣政府水利處	屏東縣政府水利處： 經查屏東縣枋寮鄉海鷗段865地號等50筆土地(如申請案基本資料)，除枋寮鄉海鷗段287、288、311、316、317、319、330、336、383、388、867、869、870、871、889地號位於縣管區域排水設施範圍內,其餘均非位於縣管區域排水設施範圍內。
5	是否位屬活動斷層兩側一定範圍？	有□ 無■		免查範圍或非屬應查範圍
6	是否位屬國家公園區內之特別景觀區、生態保護區？	有□ 無■		免查範圍或非屬應查範圍
7	是否位屬自然保留區？	有□ 無■		免查範圍或非屬應查範圍
8	是否位屬野生動物保護區？	有□ 無■		免查範圍或非屬應查範圍
9	是否位屬野生動物重要棲息環境？	有□ 無■		免查範圍或非屬應查範圍
10	是否位屬自然保護區？	有□ 無■		免查範圍或非屬應查範圍
11	是否位屬一級海岸保護區？	有□ 無■		免查範圍或非屬應查範圍
12	是否位屬國際級重要濕地或國家級重要濕地核心保育區、生態復育區？	有□ 無■		免查範圍或非屬應查範圍
13	是否位屬古蹟保存區？	有□ 無■	屏東縣文化資產保護所	
14	是否位屬考古遺址？	有□ 無■	屏東縣文化資產保護所	

內政部營建署 Construction and Planning Agency Ministry of the Interior

15	是否位屬重要聚落建築群？	有□ 無■		免查範圍或非屬應查範圍
16	是否位屬重要文化景觀？	有□ 無■		免查範圍或非屬應查範圍
17	是否位屬重要史蹟？	有□ 無■		免查範圍或非屬應查範圍
18	是否位屬水下文化資產？	有□ 無■		依據文化部現有資料，所詢計畫場址尚未進行水下文化資產相關調查，後續如涉及水域開發行為(含興建工程)，直接或間接涉及海床或陸域水體下之水底或底土之活動，請依《水下文化資產保存法》第9條、第10條、第13條規定辦理。
19	是否位屬國家公園內之史蹟保存區？	有□ 無■		免查範圍或非屬應查範圍
20	是否位屬飲用水水源水質保護區或飲用水取水口一定距離內之地區？	有□ 無■		免查範圍或非屬應查範圍
21	是否位屬水庫集水區（供家用或供公共給水）？	有□ 無■		免查範圍或非屬應查範圍
22	是否位屬水庫蓄水範圍？	有□ 無■		免查範圍或非屬應查範圍
23	23-1.是否位屬森林（國有林事業區、保安林等森林地區）？	有■ 無□	行政院農業委員會林務局	行政院農業委員會林務局：枋寮鄉海鷗段329、330、332、867、869、869-1地號等6筆部分土地屬編號第2439號潮害防備保安林(如附明細表)範圍。 註： 位屬保安林。
23	23-2.是否位屬森林（區域計畫劃定之森林區）？	有□ 無■		1、依地政司地籍資料判定。 2、本項查詢應以申請開發計畫當時土地使用分區為準。
23	23-3.是否位屬森林（大專院校實驗林地及林業試驗林地等森林地區）？	有□ 無■		免查範圍或非屬應查範圍
24	是否位屬溫泉露頭及其一定範圍？	有□ 無■		免查範圍或非屬應查範圍
25	是否位屬水產動植物繁殖保育區？	有□ 無■		免查範圍或非屬應查範圍
26	是否位屬優良農地？	有□ 無■		免查範圍或非屬應查範圍

內政部營建署
Construction and Planning Agency
Ministry of the Interior

申請屏東縣枋寮鄉海鷗段865地號等50筆土地（面積：26.122公頃）

（案號：1091132489）

二、第2級環境敏感地區

環境敏感地區項目		有無位於環境敏感地區	複查確認機關	備註
1	是否位屬地質敏感地區（活動斷層、山崩與地滑、土石流）？	有□ 無■		免查範圍或非屬應查範圍
2	是否位屬洪氾區二級管制區及洪水平原二級管制區？	有□ 無■		免查範圍或非屬應查範圍
3	是否位屬嚴重地層下陷地區？	有□ 無■	經濟部水利署	經濟部水利署： 1.查經濟部已於106年8月30日公告廢止嚴重地層下陷地區。 2.本案所查屏東縣枋寮鄉全區域原位於經濟部已公告之嚴重地層下陷區。
4	是否位屬海堤區域？	有■ 無□	經濟部水利署	經濟部水利署： 1.旨案所查枋寮鄉海鷗段867、330、338、329、332、331地號土地緊鄰屏東縣一般性海堤區域，又地段及地號經地籍重測，是否位在一般性海堤區域內，請洽本署第七河川局。 2.其餘土地經查非位於一般性海堤區域範圍內；是否位於縣（市）管河川區域內或是否位於縣（市）管排水設施範圍內，請逕洽土地所在縣(市)政府水利單位查詢。 依經濟部水利署第七河川局109年11月26日函有關貴學會查詢「屏東縣枋寮鄉海鷗段867、330、338、329、332、331地號等6筆土地有無位於海堤區域」乙案說明如下： 一、復貴學會109年11月23日航測會字第1099048441號函。 二、經查旨揭地號除海鷗段329地號全部及海鷗段867地號部份位於一般性海堤區域範圍內，其餘地號並無位於一般性海堤區域範圍內。
5	是否位屬淹水潛勢？	有□ 無■		（一）淹水潛勢圖係依「災害防救法」及「水災潛勢資料公開辦法」規定產製之淹水潛勢圖，經審議後由經濟部函送直轄市、縣（市）政府公開並接受人民申請提供；公開之淹水潛勢圖僅供防救災使用，相關土地管制或土地利用限制及其他相關措施，應依各目的事業主管機關相關法令規定辦理。 （二）本項查詢係經行政院環保署、內政部地政司及營建署等查詢需求主管機關達成共識，以第三代圖資「連續24小時降水500毫米」之定量降水情境作為查詢依據，若申請人對查詢結果有疑義，請洽水利主管機關。
6	是否位屬山坡地？	有□ 無■	屏東縣政府水利處	屏東縣政府水利處： 經查屏東縣枋寮鄉海鷗段

內政部營建署
Construction and Planning Agency
Ministry of the Interior

				865地號等50筆土地(如申請案基本資料)，均非位屬山坡地範圍內。
7	是否位屬土石流潛勢溪流地區？	有□ 無■		免查範圍或非屬應查範圍
8	是否位屬前依「莫拉克颱風災後重建特別條例」劃定公告之「特定區域」，尚未公告廢止之範圍？	有□ 無■		免查範圍或非屬應查範圍
9	是否位屬二級海岸保護區？	有□ 無■		免查範圍或非屬應查範圍
10	是否位屬海域區？	有□ 無■	屏東縣政府地政處	
11	是否位屬國家級重要濕地核心保育區、生態復育區以外分區以及地方級重要濕地核心保育區、生態復育區？	有□ 無■		免查範圍或非屬應查範圍
12	是否位屬歷史建築？	有□ 無■	屏東縣文化資產保護所	
13	是否位屬聚落建築群？	有□ 無■		免查範圍或非屬應查範圍
14	是否位屬文化景觀？	有□ 無■		免查範圍或非屬應查範圍
15	是否位屬紀念建築？	有□ 無■		免查範圍或非屬應查範圍
16	是否位屬史蹟？	有□ 無■		免查範圍或非屬應查範圍
17	是否位屬地質敏感區（地質遺跡）？	有□ 無■		免查範圍或非屬應查範圍
18	是否位屬國家公園內之一般管制區及遊憩區？	有□ 無■		免查範圍或非屬應查範圍
19	是否位屬水庫集水區（非供家用或非供公共給水）？	有□ 無■		免查範圍或非屬應查範圍
20	是否位屬自來水水質水量保護區？	有□ 無■		免查範圍或非屬應查範圍
21	是否位屬優良農地以外之農業用地？	有■ 無□	屏東縣政府農業處	
22	是否位屬礦區（場）、礦業保留區、地下礦坑分布地區？	有□ 無■		免查範圍或非屬應查範圍
23	是否位屬地質敏感區（地下水補注）？	有□ 無■		免查範圍或非屬應查範圍
24	是否位屬人工魚礁區及保護礁區？	有□ 無■		免查範圍或非屬應查範圍
25	是否位屬氣象法之禁止或限制建築地區？	有□ 無■		免查範圍或非屬應查範圍
26	是否位屬電信法之禁止或限制建築地區？	有□ 無■		免查範圍或非屬應查範圍
27	是否位屬民用航空法之禁止或限制建築地區或高度管制範圍？	有□ 無■		申請建物高度未達地表60公尺者
28	是否位屬航空噪音防制區？	有□ 無■		免查範圍或非屬應查範圍
29	是否位屬核子反應器設施周圍之禁制區及低密度人口區？	有□ 無■		免查範圍或非屬應查範圍
30	是否位屬公路兩側禁建限建地區？	有□ 無■	交通部高速公路局、交通部公路總局第三區養護工程處楓港工務段、交通部公路總局	交通部公路總局第三區養護工程處楓港工務段： 非位屬省道範圍
31	是否位屬大眾捷運系統兩側禁建限建地區？	有□ 無■		免查範圍或非屬應查範圍
32	是否位屬鐵路兩側限建地區？	有□ 無■		免查範圍或非屬應查範圍
33	是否位屬海岸管制區、山地	有■ 無□	陸軍第八軍團指揮部	陸軍第八軍團指揮部：

	管制區、重要軍事設施管制區之禁建、限建地區？			一、依據貴學會民國109年11月16日航測會字第1099047766號函及空軍第六混合聯隊民國109年12月9日空六聯作字第1090009057號函辦理。 二、經查案址「屏東縣枋寮鄉海鷗段865地號」等50筆土地，海鷗段329地號等31筆土地外，餘19筆土地涉及空軍第六混合聯隊管制區(佳冬炸射靶場)限建範圍，可建絕對高度約90公尺。 三、案內有關查詢土地資料由貴學會提供，本部依國防部部頒「海岸山地及重要軍事設施管制區與禁建限建範圍劃定公告及管制作業規定」實施審查，如有疑慮可逕洽縣（市）政府協助釐清，俾利禁、限建審查作業。 註： 位屬重要軍事設施管制區之禁建、限建地區。
34	是否位屬要塞堡壘地帶？	有□ 無■		本項查詢依據陸軍第四作戰區指揮部109年2月17日陸八軍作字第1090001980號函檢送應查範圍辦理。

內政部營建署
Construction and Planning Agency
Ministry of the Interior

環境敏感圖資：淹水潛勢，申請案件位置圖



圖例1 淹水潛勢

- 0.3m - 0.5m
- 0.5m - 1.0m
- 1.0m - 2.0m
- 2.0m - 3.0m
- > 3.0m

圖例2 申請範圍

內政部營建署
Construction and Planning Agency
Ministry of the Interior

製作日期 2020/12/23 下午 05:31:21 , v1.0

檔　　號：
保存年限：

中華民國航空測量及遙感探測學會　函

機關地址：臺北市11681文山區羅斯福路5段113號3樓
聯絡人：陳怡如
電話：(02)2931-1112#29
傳真：(02)29317225

臺北市中山區復興北路2號13樓

受文者：經濟部能源局

發文日期：中華民國 111 年 06 月 02 日
發文字號：航測會字第1119029485號
速別：
密等及解密條件或保密期限：普通
附件：

主旨：有關申請雲林縣臺西鄉崙西段635地號等5筆土地（面積：1301平方公尺）有無位於相關環境敏感地區1案，復請查照。

說明：

一、內政部營建署自103年起推動環境敏感地區單一窗口查詢服務機制，並於111年度委託本會辦理「環境敏感地區單一窗口查詢工作案」，由本會協助申請人進行60項環境敏感地區查詢服務相關作業。

二、依臺端111年05月26日申請書（案號：1110518153）。

三、旨揭申請案經各環境敏感地區查復機關確認後，查詢結果請至環境敏感地區查詢平臺進行下載。（下載網址：https://eland.cpami.gov.tw/seportal/?k=2PTWLA-WjpG）。

四、依據環境敏感地區單一窗口查詢申請作業要點第6點規定，本案查詢結果通知書有效期間為1年，本案查詢結果通知書所載查詢結果有誤差或爭議時，或期間內環境敏感地區範圍有變更情形者，以各環境敏感地區主管機關查認結果為準。又因地籍圖與地形圖套繪容有誤差，須以各環境敏感地區圖資套疊查詢者，本案係依所附位置圖標示位置辨識，所附地籍資料及地籍圖係供參考，爰臺端如對個別查詢結果有疑義，建議可逕向該環境敏感地區主管機關確認。

正本：　經濟部能源局

理事長 趙鍵哲

敏感地區環境單一窗口查詢專用章

裝 訂 線

申請雲林縣臺西鄉崙西段635地號等5筆土地（面積：1301平方公尺）

（案號：1110518153）

附表1 申請查詢範圍位置圖



圖例 申請範圍

內政部營建署
Construction and Planning Agency
Ministry of the Interior

製作日期 2022/6/2 上午 11:50:31 , v1.0

申請案件位置略圖



圖例　申請範圍

內政部國土測繪中心
Construction and Planning Agency
Ministry of the Interior

製作日期 2022/6/2 上午 11:50:31 , v1.0

申請雲林縣臺西鄉崙西段635地號等5筆土地（面積：1301平方公尺）

（案號：1110518153）

附表2 申請查詢地籍清冊

項次	縣市	鄉鎮市區	村里	段名	段碼	地號	使用分區	使用地類別
1	雲林縣	臺西鄉	蚊港村	蚊興段	PF1133	371-1	一般農業區	養殖用地
2	雲林縣	臺西鄉	和豐村	崙西段	PF1119	636	一般農業區	養殖用地
3	雲林縣	臺西鄉	和豐村	崙西段	PF1119	635	一般農業區	養殖用地
4	雲林縣	臺西鄉	永豐村	崙西段	PF1119	1003	一般農業區	養殖用地
5	雲林縣	臺西鄉	和豐村	崙中段	PF1125	758	一般農業區	農牧用地

內政部營建署
Construction and Planning Agency
Ministry of the Interior

申請雲林縣臺西鄉崙西段635地號等5筆土地（面積：1301平方公尺）

（案號：1110518153）

附表3 申請查詢結果綜理表

本案為中華民國航空測量及遙感探測學會111年6月2日航測會字第1119029485號函查詢結果。

依據環境敏感地區單一窗口查詢申請作業要點第6點規定，本案查詢結果通知書有效期間為1年（民國112年06月02日止）。

有無位於環境敏感地區	第1級	第2級
有	0項	3項
無	28項	31項
查詢項目合計	28項	34項

一、第1級環境敏感地區

環境敏感地區項目		有無位於環境敏感地區	複查確認機關	備註
1	是否位屬特定水土保持區？	有□ 無■		免查範圍或非屬應查範圍
2	是否位屬河川區域？	有□ 無■	雲林縣政府水利處	
3	是否位屬洪氾區一級管制區及洪水平原一級管制區？	有□ 無■		免查範圍或非屬應查範圍
4	是否位屬區域排水設施範圍？	有□ 無■	雲林縣政府水利處	
5	是否位屬活動斷層兩側一定範圍？	有□ 無■		免查範圍或非屬應查範圍
6	是否位屬國家公園區內之特別景觀區、生態保護區？	有□ 無■		免查範圍或非屬應查範圍
7	是否位屬自然保留區？	有□ 無■		免查範圍或非屬應查範圍
8	是否位屬野生動物保護區？	有□ 無■		免查範圍或非屬應查範圍
9	是否位屬野生動物重要棲息環境？	有□ 無■		免查範圍或非屬應查範圍
10	是否位屬自然保護區？	有□ 無■		免查範圍或非屬應查範圍
11	是否位屬一級海岸保護區？	有□ 無■	內政部營建署綜合計畫組	
12	是否位屬國際級重要濕地或國家級重要濕地核心保育區、生態復育區？	有□ 無■		免查範圍或非屬應查範圍
13	是否位屬古蹟保存區？	有□ 無■		免查範圍或非屬應查範圍
14	是否位屬考古遺址？	有□ 無■		免查範圍或非屬應查範圍
15	是否位屬重要聚落建築群？	有□ 無■		免查範圍或非屬應查範圍
16	是否位屬重要文化景觀？	有□ 無■		免查範圍或非屬應查範圍
17	是否位屬重要史蹟？	有□ 無■		免查範圍或非屬應查範圍
18	是否位屬水下文化資產？	有□ 無■		依據文化部現有資料，所詢計畫場址尚未進行水下文化資產相關調查，後續如涉及水域開發行為(含興建工程)，直接或間接涉及海床或陸域水體下之水底或底土之活動，請依《水下文化資產保

				存法》第9條、第10條、第13條規定辦理。
19	是否位屬國家公園內之史蹟保存區？	有□ 無■		免查範圍或非屬應查範圍
20	是否位屬飲用水水源水質保護區或飲用水取水口一定距離內之地區？	有□ 無■		免查範圍或非屬應查範圍
21	是否位屬水庫集水區（供家用或供公共給水）？	有□ 無■		免查範圍或非屬應查範圍
22	是否位屬水庫蓄水範圍？	有□ 無■		免查範圍或非屬應查範圍
23	23-1.是否位屬森林（國有林事業區、保安林等森林地區）？	有□ 無■		免查範圍或非屬應查範圍
23	23-2.是否位屬森林（區域計畫劃定之森林區）？	有□ 無■		1、依地政司地籍資料判定。 2、本項查詢應以申請開發計畫當時土地使用分區為準。
23	23-3.是否位屬森林（大專院校實驗林地及林業試驗林地等森林地區）？	有□ 無■		免查範圍或非屬應查範圍
24	是否位屬溫泉露頭及其一定範圍？	有□ 無■		免查範圍或非屬應查範圍
25	是否位屬水產動植物繁殖保育區？	有□ 無■		免查範圍或非屬應查範圍
26	是否位屬優良農地？	有□ 無■		免查範圍或非屬應查範圍

內政部營建署
Construction and Planning Agency
Ministry of the Interior

申請雲林縣臺西鄉崙西段635地號等5筆土地（面積：1301平方公尺）

（案號：1110518153）

二、第2級環境敏感地區

環境敏感地區項目		有無位於環境敏感地區	複查確認機關	備註
1	是否位屬地質敏感地區（活動斷層、山崩與地滑、土石流）？	有□ 無■		免查範圍或非屬應查範圍
2	是否位屬洪氾區二級管制區及洪水平原二級管制區？	有□ 無■		免查範圍或非屬應查範圍
3	是否位屬嚴重地層下陷地區？	有■ 無□	經濟部水利署	經濟部水利署： 1.查雲林縣臺西鄉全區域位於經濟部原94年公告之嚴重地層下陷區，該公告已於106年8月30日廢止，惟目前仍屬全國區域計畫明定之環境敏感區位。 2.另所查崙西段亦位於經濟部公告之地下水第一級管制區，除地下水管制辦法第5條規定外，區內禁止鑿井引水。
4	是否位屬海堤區域？	有□ 無■	經濟部水利署	
5	是否位屬淹水潛勢？	有■ 無□		（一）淹水潛勢圖係依「災害防救法」及「水災潛勢資料公開辦法」規定產製之淹水潛勢圖，經審議後由經濟部函送直轄市、縣（市）政府公開並接受人民申請提供；公開之淹水潛勢圖僅供防救災使用，相關土地管制或土地利用限制及其他相關措施，應依各目的事業主管機關相關法令規定辦理。 （二）本項查詢係經行政院環保署、內政部地政司及營建署等查詢需求主管機關達成共識，以第三代圖資「連續24小時降水500毫米」之定量降水情境作為查詢依據，若申請人對查詢結果有疑義，請洽水利主管機關。
6	是否位屬山坡地？	有□ 無■		免查範圍或非屬應查範圍
7	是否位屬土石流潛勢溪流地區？	有□ 無■		免查範圍或非屬應查範圍
8	是否位屬前依「莫拉克颱風災後重建特別條例」劃定公告之「特定區域」，尚未公告廢止之範圍？	有□ 無■		免查範圍或非屬應查範圍
9	是否位屬二級海岸保護區？	有□ 無■	內政部營建署綜合計畫組	
10	是否位屬海域區？	有□ 無■	雲林縣政府地政處	
11	是否位屬國家級重要濕地核心保育區、生態復育區以外分區以及地方級重要濕地核心保育區、生態復育區？	有□ 無■		免查範圍或非屬應查範圍
12	是否位屬歷史建築？	有□ 無■	雲林縣政府文化觀光處	
13	是否位屬聚落建築群？	有□ 無■		免查範圍或非屬應查範圍
14	是否位屬文化景觀？	有□ 無■		免查範圍或非屬應查範圍
15	是否位屬紀念建築？	有□ 無■		免查範圍或非屬應查範圍
16	是否位屬史蹟？	有□ 無■		免查範圍或非屬應查範圍

17	是否位屬地質敏感區（地質遺跡）？	有□ 無■		免查範圍或非屬應查範圍
18	是否位屬國家公園內之一般管制區及遊憩區？	有□ 無■		免查範圍或非屬應查範圍
19	是否位屬水庫集水區（非供家用或非供公共給水）？	有□ 無■		免查範圍或非屬應查範圍
20	是否位屬自來水水質水量保護區？	有□ 無■		免查範圍或非屬應查範圍
21	是否位屬優良農地以外之農業用地？	有■ 無□	雲林縣政府農業處	雲林縣政府農業處： 經查為一般農業區農牧、養殖用地，屬優良農地以外之農業用地。
22	是否位屬礦區（場）、礦業保留區、地下礦坑分布地區？	有□ 無■		免查範圍或非屬應查範圍
23	是否位屬地質敏感區（地下水補注）？	有□ 無■		免查範圍或非屬應查範圍
24	是否位屬人工魚礁區及保護礁區？	有□ 無■		免查範圍或非屬應查範圍
25	是否位屬氣象法之禁止或限制建築地區？	有□ 無■		免查範圍或非屬應查範圍
26	是否位屬電信法之禁止或限制建築地區？	有□ 無■		免查範圍或非屬應查範圍
27	是否位屬民用航空法之禁止或限制建築地區或高度管制範圍？	有□ 無■		申請建物高度未達地表60公尺者
28	是否位屬航空噪音防制區？	有□ 無■		免查範圍或非屬應查範圍
29	是否位屬核子反應器設施周圍之禁制區及低密度人口區？	有□ 無■		免查範圍或非屬應查範圍
30	是否位屬公路兩側禁建限建地區？	有□ 無■	交通部高速公路局、交通部公路總局第五區養護工程處斗南工務段、交通部公路總局	交通部公路總局第五區養護工程處斗南工務段： 函詢地號未臨本段轄管省道公路兩側禁建限建地區。
31	是否位屬大眾捷運系統兩側禁建限建地區？	有□ 無■		免查範圍或非屬應查範圍
32	是否位屬鐵路兩側限建地區？	有□ 無■		免查範圍或非屬應查範圍
33	是否位屬海岸管制區、山地管制區、重要軍事設施管制區之禁建、限建地區？	有□ 無■		本項查詢依據陸軍第十軍團指揮部109年11月19日陸十軍作字第1090015964號函檢送應查範圍辦理。
34	是否位屬要塞堡壘地帶？	有□ 無■		本項查詢依據陸軍第十軍團指揮部109年11月19日陸十軍作字第1090015964號函檢送應查範圍辦理。

內政部營建署
Construction and Planning Agency
Ministry of the Interior

環境敏感圖資：淹水潛勢，申請案件位置圖

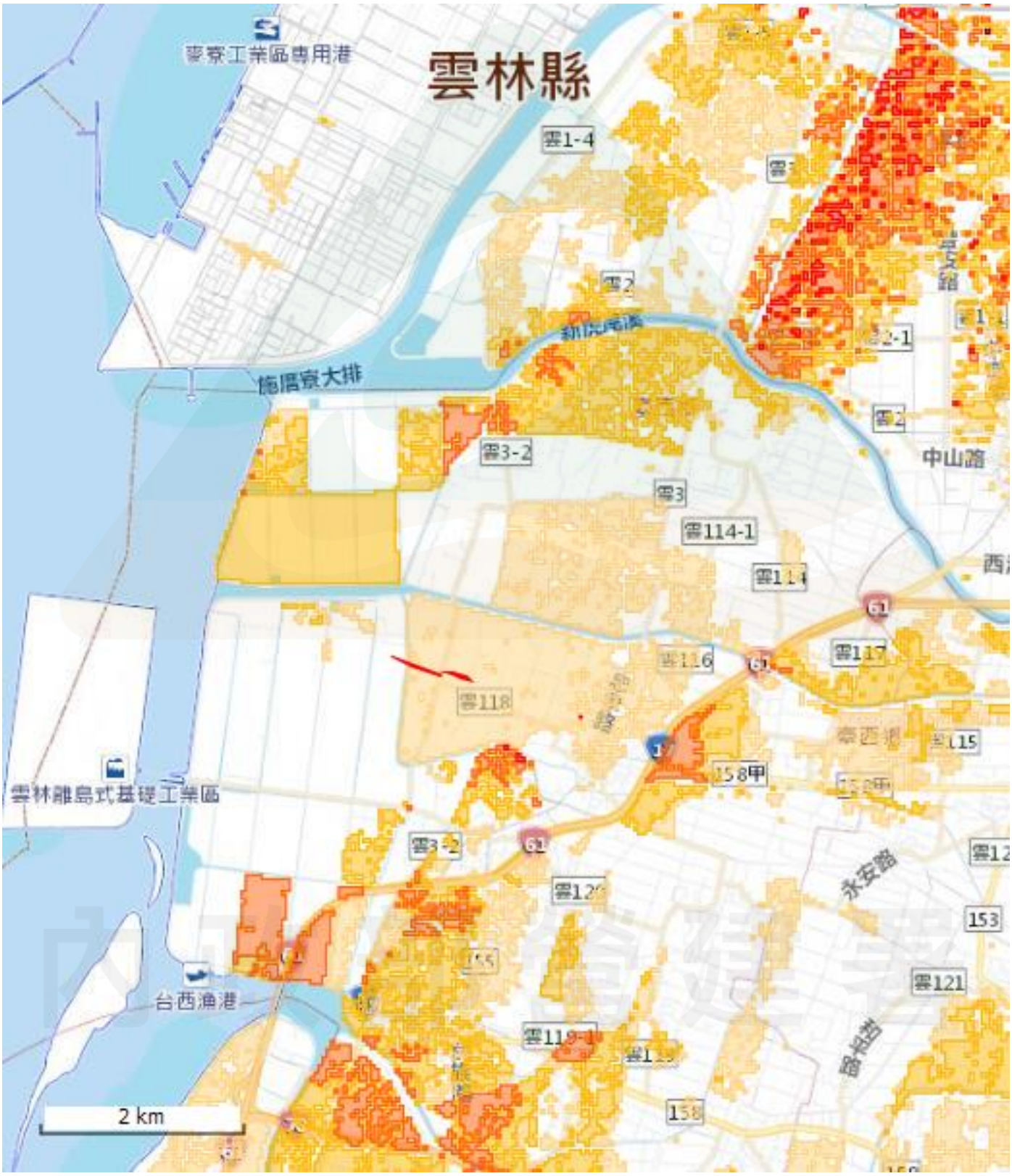

圖例1

- 0.3m - 0.5m
- 0.5m - 1.0m
- 1.0m - 2.0m
- 2.0m - 3.0m
- > 3.0m

淹水潛勢

圖例2 申請範圍

Construction and Planning Agency
Ministry of the Interior

製作日期 2022/6/2 上午 11:50:31 , v1.0

檔　　號：
保存年限：

中華民國航空測量及遙感探測學會　函

機關地址：臺北市11681文山區羅斯福路5段113號3樓
聯絡人：陳怡如
電話：(02)2931-1112#29
傳真：(02)29317225

臺北市中山區復興北路2號13樓

受文者：經濟部能源局

發文日期：中華民國 111 年 06 月 29 日
發文字號：航測會字第1119032035號
速別：
密等及解密條件或保密期限：普通
附件：

主旨：有關申請屏東縣佳冬鄉塭豐段192地號等12筆土地（面積：2797平方公尺）有無位於相關環境敏感地區1案，復請查照。

說明：

一、內政部營建署自103年起推動環境敏感地區單一窗口查詢服務機制，並於111年度委託本會辦理「環境敏感地區單一窗口查詢工作案」，由本會協助申請人進行60項環境敏感地區查詢服務相關作業。

二、依臺端111年05月26日申請書（案號：1110518161）。

三、旨揭申請案經各環境敏感地區查復機關確認後，查詢結果請至環境敏感地區查詢平臺進行下載。（下載網址：https://eland.cpami.gov.tw/seportal/?k=2PTWLA-Wjyt）。

四、依據環境敏感地區單一窗口查詢申請作業要點第6點規定，本案查詢結果通知書有效期間為1年，本案查詢結果通知書所載查詢結果有誤差或爭議時，或期間內環境敏感地區範圍有變更情形者，以各環境敏感地區主管機關查認結果為準。又因地籍圖與地形圖套繪容有誤差，須以各環境敏感地區圖資套疊查詢者，本案係依所附位置圖標示位置辨識，所附地籍資料及地籍圖係供參考，爰臺端如對個別查詢結果有疑義，建議可逕向該環境敏感地區主管機關確認。

正本：　經濟部能源局

理事長 趙鍵哲

敏感地區環境單一窗口查詢專用章

裝 訂 線

申請屏東縣佳冬鄉塭豐段192地號等12筆土地（面積：2797平方公尺）

（案號：1110518161）

附表1 申請查詢範圍位置圖

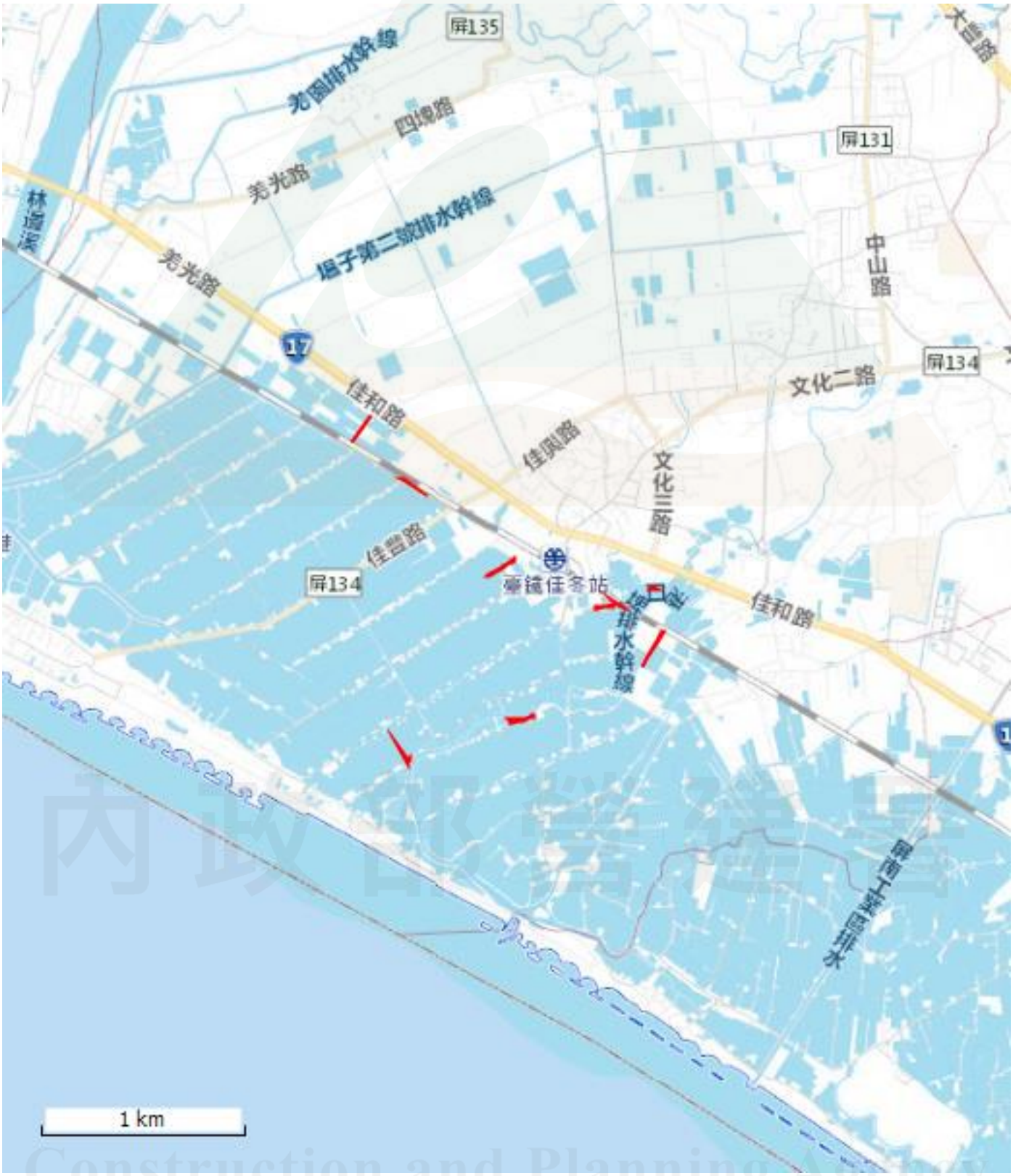

圖例 申請範圍

內政部營建署
Construction and Planning Agency
Ministry of the Interior

製作日期 2022/6/29 下午 05:11:13 , v1.0

申請案件位置略圖



圖例　申請範圍

內政部營建署
Construction and Planning Agency
Ministry of the Interior

製作日期 2022/6/29 下午 05:11:13 , v1.0

申請屏東縣佳冬鄉塭豐段192地號等12筆土地（面積：2797平方公尺）

（案號：1110518161）

附表2 申請查詢地籍清冊

項次	縣市	鄉鎮市區	村里	段名	段碼	地號	使用分區	使用地類別
1	屏東縣	佳冬鄉	六根村	塭豐段	TF0536	2223	暫未編定	暫未編定
2	屏東縣	佳冬鄉	六根村	塭豐段	TF0536	1534	暫未編定	暫未編定
3	屏東縣	佳冬鄉	塭豐村	塭豐段	TF0536	2153-2	一般農業區	農牧用地
4	屏東縣	佳冬鄉	六根村	佳興段	TF0802	723	暫未編定	暫未編定
5	屏東縣	佳冬鄉	塭豐村	塭豐段	TF0536	2532	一般農業區	農牧用地
6	屏東縣	佳冬鄉	六根村	塭豐段	TF0536	936	暫未編定	暫未編定
7	屏東縣	佳冬鄉	六根村	塭豐段	TF0536	2318	暫未編定	暫未編定
8	屏東縣	佳冬鄉	六根村	佳興段	TF0802	826-1	暫未編定	暫未編定
9	屏東縣	佳冬鄉	六根村	佳興段	TF0802	825-2	暫未編定	暫未編定
10	屏東縣	佳冬鄉	六根村	佳興段	TF0802	826-2	暫未編定	暫未編定
11	屏東縣	佳冬鄉	六根村	佳興段	TF0802	825-1	暫未編定	暫未編定
12	屏東縣	佳冬鄉	六根村	塭豐段	TF0536	192	暫未編定	暫未編定

內政部營建署
Construction and Planning Agency
Ministry of the Interior

申請屏東縣佳冬鄉塭豐段192地號等12筆土地（面積：2797平方公尺）

（案號：1110518161）

附表3 申請查詢結果綜理表

本案為中華民國航空測量及遙感探測學會111年6月29日航測會字第1119032035號函查詢結果。

依據環境敏感地區單一窗口查詢申請作業要點第6點規定，本案查詢結果通知書有效期間為1年（民國112年06月29日止）。

有無位於環境敏感地區	第1級	第2級
有	1項	4項
無	27項	30項
查詢項目合計	28項	34項

一、第1級環境敏感地區

環境敏感地區項目		有無位於環境敏感地區	複查確認機關	備註
1	是否位屬特定水土保持區？	有□ 無■		免查範圍或非屬應查範圍
2	是否位屬河川區域？	有□ 無■	屏東縣政府水利處	屏東縣政府水利處： 均非位於依水利法劃設公告之縣管河川區域範圍內。
3	是否位屬洪氾區一級管制區及洪水平原一級管制區？	有□ 無■		免查範圍或非屬應查範圍
4	是否位屬區域排水設施範圍？	有■ 無□	屏東縣政府水利處	屏東縣政府水利處： 屏東縣佳冬鄉塭豐段192地號等12筆土地，除塭豐段2532地號及佳興段723地號部分位於縣管區域排水設施範圍內，其餘地號土地均非位於縣管區域排水設施範圍內。
5	是否位屬活動斷層兩側一定範圍？	有□ 無■		免查範圍或非屬應查範圍
6	是否位屬國家公園區內之特別景觀區、生態保護區？	有□ 無■		免查範圍或非屬應查範圍
7	是否位屬自然保留區？	有□ 無■		免查範圍或非屬應查範圍
8	是否位屬野生動物保護區？	有□ 無■		免查範圍或非屬應查範圍
9	是否位屬野生動物重要棲息環境？	有□ 無■		免查範圍或非屬應查範圍
10	是否位屬自然保護區？	有□ 無■		免查範圍或非屬應查範圍
11	是否位屬一級海岸保護區？	有□ 無■	內政部營建署綜合計畫組	
12	是否位屬國際級重要濕地或國家級重要濕地核心保育區、生態復育區？	有□ 無■		免查範圍或非屬應查範圍
13	是否位屬古蹟保存區？	有□ 無■	屏東縣文化資產保護所	屏東縣文化資產保護所： 本案土地後續開發期間如發現具古蹟、歷史建築、紀念建築及聚落建築群價值之建造物、疑似遺址或具古物價值者時，請土地持有人及開發業主依文化資產保存法第33、57、77條規定，停止工

				程或開發行為之進行，並通報主管機關處理。
14	是否位屬考古遺址？	有□ 無■		免查範圍或非屬應查範圍
15	是否位屬重要聚落建築群？	有□ 無■		免查範圍或非屬應查範圍
16	是否位屬重要文化景觀？	有□ 無■		免查範圍或非屬應查範圍
17	是否位屬重要史蹟？	有□ 無■		免查範圍或非屬應查範圍
18	是否位屬水下文化資產？	有□ 無■		依據文化部現有資料，所詢計畫場址尚未進行水下文化資產相關調查，後續如涉及水域開發行為(含興建工程)，直接或間接涉及海床或陸域水體下之水底或底土之活動，請依《水下文化資產保存法》第9條、第10條、第13條規定辦理。
19	是否位屬國家公園內之史蹟保存區？	有□ 無■		免查範圍或非屬應查範圍
20	是否位屬飲用水水源水質保護區或飲用水取水口一定距離內之地區？	有□ 無■		免查範圍或非屬應查範圍
21	是否位屬水庫集水區（供家用或供公共給水）？	有□ 無■		免查範圍或非屬應查範圍
22	是否位屬水庫蓄水範圍？	有□ 無■		免查範圍或非屬應查範圍
23	23-1.是否位屬森林（國有林事業區、保安林等森林地區）？	有□ 無■		免查範圍或非屬應查範圍
23	23-2.是否位屬森林（區域計畫劃定之森林區）？	有□ 無■		1、依地政司地籍資料判定。 2、本項查詢應以申請開發計畫當時土地使用分區為準。
23	23-3.是否位屬森林（大專院校實驗林地及林業試驗林地等森林地區）？	有□ 無■		免查範圍或非屬應查範圍
24	是否位屬溫泉露頭及其一定範圍？	有□ 無■		免查範圍或非屬應查範圍
25	是否位屬水產動植物繁殖保育區？	有□ 無■		免查範圍或非屬應查範圍
26	是否位屬優良農地？	有□ 無■		免查範圍或非屬應查範圍

內政部營建署
Construction and Planning Agency
Ministry of the Interior

二、第2級環境敏感地區

環境敏感地區項目		有無位於環境敏感地區	複查確認機關	備註
1	是否位屬地質敏感地區（活動斷層、山崩與地滑、土石流）？	有□ 無■		免查範圍或非屬應查範圍
2	是否位屬洪氾區二級管制區及洪水平原二級管制區？	有□ 無■		免查範圍或非屬應查範圍
3	是否位屬嚴重地層下陷地區？	有■ 無□	經濟部水利署	經濟部水利署： 1.查屏東縣佳冬鄉全區域位於經濟部原94年公告之嚴重地層下陷區，該公告已於106年8月30日廢止，惟目前仍屬全國區域計畫明定之環境敏感區位。 2. 另所查塭豐段亦位於經濟部公告之地下水第一級管制區，除地下水管制辦法第5條規定外，區內禁止鑿井引水。
4	是否位屬海堤區域？	有□ 無■	經濟部水利署	經濟部水利署： 本案經查非位於一般性海堤區域範圍內。
5	是否位屬淹水潛勢？	有■ 無□		（一）淹水潛勢圖係依「災害防救法」及「水災潛勢資料公開辦法」規定產製之淹水潛勢圖，經審議後由經濟部函送直轄市、縣（市）政府公開並接受人民申請提供；公開之淹水潛勢圖僅供防救災使用，相關土地管制或土地利用限制及其他相關措施，應依各目的事業主管機關相關法令規定辦理。 （二）本項查詢係經行政院環保署、內政部地政司及營建署等查詢需求主管機關達成共識，以第三代圖資「連續24小時降水500毫米」之定量降水情境作為查詢依據，若申請人對查詢結果有疑義，請洽水利主管機關。
6	是否位屬山坡地？	有□ 無■		免查範圍或非屬應查範圍
7	是否位屬土石流潛勢溪流地區？	有□ 無■		免查範圍或非屬應查範圍
8	是否位屬前依「莫拉克颱風災後重建特別條例」劃定公告之「特定區域」，尚未公告廢止之範圍？	有□ 無■		免查範圍或非屬應查範圍
9	是否位屬二級海岸保護區？	有□ 無■	內政部營建署綜合計畫組	
10	是否位屬海域區？	有□ 無■	屏東縣政府地政處	
11	是否位屬國家級重要濕地核心保育區、生態復育區以外分區以及地方級重要濕地核心保育區、生態復育區？	有□ 無■		免查範圍或非屬應查範圍
12	是否位屬歷史建築？	有□ 無■	屏東縣文化資產保護所	屏東縣文化資產保護所： 本案土地後續開發期間如發現具古蹟、歷史建築、紀念建築及聚落建築群價值之建造物、疑似遺址或具古物價

內政部營建署 Construction and Planning Agency Ministry of the Interior

				值者時，請土地持有人及開發業主依文化資產保存法第33、57、77條規定，停止工程或開發行為之進行，並通報主管機關處理。
13	是否位屬聚落建築群？	有□ 無■		免查範圍或非屬應查範圍
14	是否位屬文化景觀？	有□ 無■		免查範圍或非屬應查範圍
15	是否位屬紀念建築？	有□ 無■		免查範圍或非屬應查範圍
16	是否位屬史蹟？	有□ 無■		免查範圍或非屬應查範圍
17	是否位屬地質敏感區（地質遺跡）？	有□ 無■		免查範圍或非屬應查範圍
18	是否位屬國家公園內之一般管制區及遊憩區？	有□ 無■		免查範圍或非屬應查範圍
19	是否位屬水庫集水區（非供家用或非供公共給水）？	有□ 無■		免查範圍或非屬應查範圍
20	是否位屬自來水水質水量保護區？	有□ 無■		免查範圍或非屬應查範圍
21	是否位屬優良農地以外之農業用地？	有■ 無□	屏東縣政府農業處	
22	是否位屬礦區（場）、礦業保留區、地下礦坑分布地區？	有□ 無■		免查範圍或非屬應查範圍
23	是否位屬地質敏感區（地下水補注）？	有□ 無■		免查範圍或非屬應查範圍
24	是否位屬人工魚礁區及保護礁區？	有□ 無■		免查範圍或非屬應查範圍
25	是否位屬氣象法之禁止或限制建築地區？	有□ 無■		免查範圍或非屬應查範圍
26	是否位屬電信法之禁止或限制建築地區？	有□ 無■		免查範圍或非屬應查範圍
27	是否位屬民用航空法之禁止或限制建築地區或高度管制範圍？	有□ 無■	交通部民用航空局場站組	交通部民用航空局場站組： 一、查本案場址非位於依「航空站飛行場助航設備四周禁止限制建築物及其他障礙物高度管理辦法」及「航空站飛行場及助航設備四周禁止或限制燈光照射角度管理辦法」所劃定之禁止或限制範圍內。 二、本案場址爾後若有興建計畫高度（含屋突、水塔、避雷針、天線及其他雜項工程之總高度）60公尺以上者、或興建太陽光電設施者，請於規劃設計時，將眩光可能影響塔臺視野因素納入考量，避免對航管作業造成困擾。另請提供標示基地位置之地形圖、經緯度（WGS84系統）、基地高程及建物高度等資料予本局，俾利評估助航設備訊號效能及儀航程序。 三、倘本案涉及風力發電機組申設，以上意見不得作為向能源局申請備查或籌設之意見書或同意證明文件。
28	是否位屬航空噪音防制區？	有□ 無■		免查範圍或非屬應查範圍
29	是否位屬核子反應器設施周圍之禁制區及低密度人口區？	有□ 無■		免查範圍或非屬應查範圍
30	是否位屬公路兩側禁建限建地區？	有□ 無■	交通部高速公路局、交通部公路總局第三區養護工程處	

			潮州工務段、交通部公路總局	
31	是否位屬大眾捷運系統兩側禁建限建地區？	有□ 無■		免查範圍或非屬應查範圍
32	是否位屬鐵路兩側限建地區？	有□ 無■	交通部鐵道局、交通部臺灣鐵路管理局高雄工務段	交通部臺灣鐵路管理局高雄工務段： 一.請依鐵路法第59條規定辦理，如下： 1.距鐵路軌道中心五公尺以內，不得在地面上裝設金屬管線、金屬結構物或建造建築物。但係屬原有或與行車有關，經施予適當之防護措施者，不在此限。 2.距鐵路軌道中心五公尺以外、四十公尺以內之明線或未含金屬遮蔽之通信線路，與鐵路平行之長度超過一公里以上者，應對電力干擾採取適當之防護措施。 3.沿鐵路敷設之油管、氣管線路，應儘量避免與鐵路平行；如無法避免，應採取適當之防護措施。 4.臨近鐵路之公路高於鐵路之地段，應由該公路之主管機關，在其臨近鐵路之一邊設置護欄。 5.跨越電化鐵路之人行天橋及公路橋樑，應設安全防護裝置。 6.前項防護辦法，由交通部定之。 二.依鐵路法第61-5條規定訂定之「鐵路兩側禁限建辦法」於民國105年1月11日發布，本局尚未依據該辦法第3條、第4條規定劃定禁建或限建範圍。
33	是否位屬海岸管制區、山地管制區、重要軍事設施管制區之禁建、限建地區？	有■ 無□	陸軍第八軍團指揮部	陸軍第八軍團指揮部： 一、依據貴學會民國111年5月26日航測會字第1119028736號函及空軍第六混合聯隊民國111年6月16日空六聯作字第1110031374號函辦理。 二、經查案址「屏東縣佳冬鄉塭豐段192地號」等12筆土地，座落於空軍第六混合聯隊管制區(佳冬炸射靶場)限建區範圍，可建絕對高度約70公尺。 三、案內有關查詢土地資料由貴學會提供，本部依國防部部頒「海岸山地及重要軍事設施管制區與禁建限建範圍劃定公告及管制作業規定」實施審查，如有疑慮可逕洽縣（市）政府協助釐清，俾利禁、限建審查作業。 四、倘涉及風力發電機組申設，以上意見不得作為向能源局申請備查或籌設之意見書或同意證明文件，請另詢內政部（空勤總隊）及國防部（空軍司令部、空作部）查詢。 註： 位屬重要軍事設施管制區之禁建、限建地區。
34	是否位屬要塞堡壘地帶？	有□ 無■		本項查詢依據陸軍第四作戰區指揮部109年11月24日陸八

				軍作字第1090016491號函檢送應查範圍辦理。

內政部營建署
Construction and Planning Agency
Ministry of the Interior

環境敏感圖資：淹水潛勢，申請案件位置圖



圖例1

- 0.3m - 0.5m
- 0.5m - 1.0m
- 1.0m - 2.0m
- 2.0m - 3.0m
- > 3.0m

淹水潛勢

圖例2 申請範圍

內政部國土測繪中心
National Land Surveying and Mapping Center
Construction and Planning Agency
Ministry of the Interior

製作日期 2022/6/29 下午 05:11:13 , v1.0

檔　　號：
保存年限：

中華民國航空測量及遙感探測學會　函

機關地址：臺北市11681文山區羅斯福路5段113號3樓
聯絡人：陳怡如
電話：(02)2931-1112#29
傳真：(02)29317225

臺北市中山區復興北路2號13樓

受文者：經濟部能源局

發文日期：中華民國 111 年 07 月 08 日
發文字號：航測會字第1119032830號
速別：
密等及解密條件或保密期限：普通
附件：

主旨：有關申請屏東縣枋寮鄉海鷗段97-2地號等23筆土地（面積：6326平方公尺）有無位於相關環境敏感地區1案，復請查照。

說明：

一、內政部營建署自103年起推動環境敏感地區單一窗口查詢服務機制，並於111年度委託本會辦理「環境敏感地區單一窗口查詢工作案」，由本會協助申請人進行60項環境敏感地區查詢服務相關作業。

二、依臺端111年05月26日申請書（案號：1110518164）。

三、旨揭申請案經各環境敏感地區查復機關確認後，查詢結果請至環境敏感地區查詢平臺進行下載。（下載網址：https://eland.cpami.gov.tw/seportal/?k=2PTWLA-Wjy9）。

四、依據環境敏感地區單一窗口查詢申請作業要點第6點規定，本案查詢結果通知書有效期間為1年，本案查詢結果通知書所載查詢結果有誤差或爭議時，或期間內環境敏感地區範圍有變更情形者，以各環境敏感地區主管機關查認結果為準。又因地籍圖與地形圖套繪容有誤差，須以各環境敏感地區圖資套疊查詢者，本案係依所附位置圖標示位置辨識，所附地籍資料及地籍圖係供參考，爰臺端如對個別查詢結果有疑義，建議可逕向該環境敏感地區主管機關確認。

正本：　經濟部能源局

理事長 趙鍵哲

敏感地區環境單一窗口查詢專用章

裝 訂 線

申請屏東縣枋寮鄉海鷗段97-2地號等23筆土地（面積：6326平方公尺）

（案號：1110518164）

附表1 申請查詢範圍位置圖



圖例 申請範圍

內政部營建署 Construction and Planning Agency Ministry of the Interior

製作日期 2022/7/8 上午 10:14:07 , v1.0

申請案件位置略圖

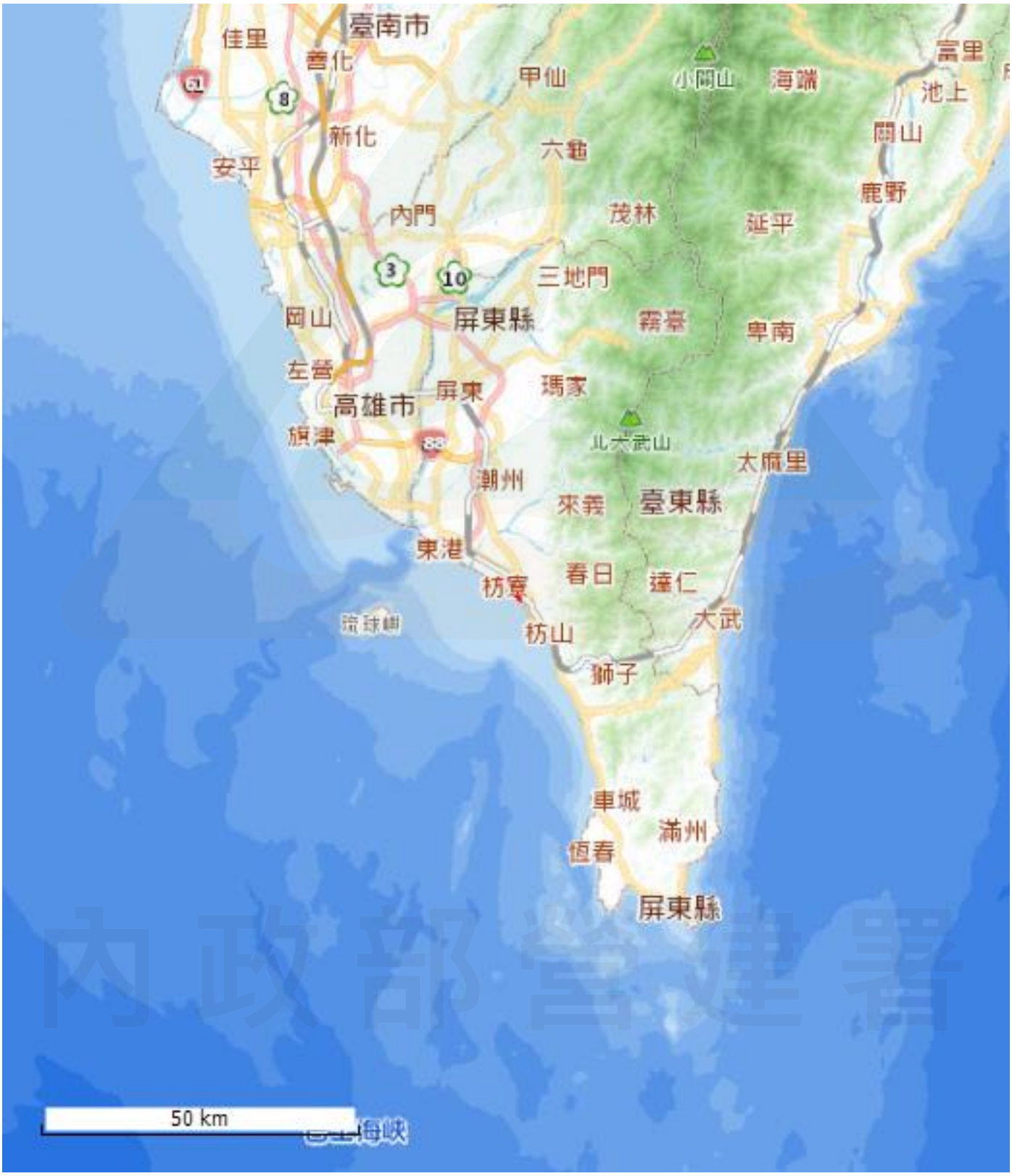

圖例　申請範圍

內政部營建署
Construction and Planning Agency
Ministry of the Interior

製作日期 2022/7/8 上午 10:14:07 , v1.0

申請屏東縣枋寮鄉海鷗段97-2地號等23筆土地（面積：6326平方公尺）

（案號：1110518164）

附表2 申請查詢地籍清冊

項次	縣市	鄉鎮市區	村里	段名	段碼	地號	使用分區	使用地類別
1	屏東縣	枋寮鄉	大庄村	海鷗段	TF0857	97-2	一般農業區	農牧用地
2	屏東縣	枋寮鄉	大庄村	海鷗段	TF0857	99-4	一般農業區	農牧用地
3	屏東縣	枋寮鄉	新龍村	新地段	TF0862	811-4	一般農業區	農牧用地
4	屏東縣	枋寮鄉	新龍村	新地段	TF0862	407-16	一般農業區	農牧用地
5	屏東縣	枋寮鄉	新龍村	新龍段	TF0395	181	暫未編定	暫未編定
6	屏東縣	枋寮鄉	新龍村	建興段	TF0394	724	暫未編定	暫未編定
7	屏東縣	枋寮鄉	新龍村	建興段	TF0394	720	暫未編定	暫未編定
8	屏東縣	枋寮鄉	新龍村	建興段	TF0394	714	暫未編定	暫未編定
9	屏東縣	枋寮鄉	新龍村	建興段	TF0394	813	暫未編定	暫未編定
10	屏東縣	枋寮鄉	大庄村	海鷗段	TF0857	513-2	一般農業區	農牧用地
11	屏東縣	枋寮鄉	大庄村	海鷗段	TF0857	513-1	一般農業區	農牧用地
12	屏東縣	枋寮鄉	大庄村	海鷗段	TF0857	520-18	一般農業區	農牧用地
13	屏東縣	枋寮鄉	大庄村	海鷗段	TF0857	520-17	一般農業區	農牧用地
14	屏東縣	枋寮鄉	大庄村	海鷗段	TF0857	520-16	一般農業區	農牧用地
15	屏東縣	枋寮鄉	新龍村	新龍段	TF0395	190	暫未編定	暫未編定
16	屏東縣	枋寮鄉	東海村	北玄段	TF0820	234-3	一般農業區	農牧用地
17	屏東縣	枋寮鄉	大庄村	海鷗段	TF0857	859	一般農業區	農牧用地
18	屏東縣	枋寮鄉	新龍村	新地段	TF0862	455	一般農業區	農牧用地
19	屏東縣	枋寮鄉	大庄村	海鷗段	TF0857	502-1	一般農業區	農牧用地
20	屏東縣	枋寮鄉	大庄村	海鷗段	TF0857	131-2	一般農業區	農牧用地
21	屏東縣	枋寮鄉	地利村	新地段	TF0862	313-4	一般農業區	農牧用地
22	屏東縣	枋寮鄉	新龍村	建興段	TF0394	840	暫未編定	暫未編定
23	屏東縣	枋寮鄉	東海村	北玄段	TF0820	1204	一般農業區	農牧用地

內政部營建署
Construction and Planning Agency
Ministry of the Interior

申請屏東縣枋寮鄉海鷗段97-2地號等23筆土地（面積：6326平方公尺）

（案號：1110518164）

附表3 申請查詢結果綜理表

本案為中華民國航空測量及遙感探測學會111年7月8日航測會字第1119032830號函查詢結果。

依據環境敏感地區單一窗口查詢申請作業要點第6點規定，本案查詢結果通知書有效期間為1年（民國112年07月08日止）。

有無位於環境敏感地區	第1級	第2級
有	0項	4項
無	27項	30項
無法判定	1項	0項
查詢項目合計	28項	34項

一、第1級環境敏感地區

環境敏感地區項目		有無位於環境敏感地區	複查確認機關	備註
1	是否位屬特定水土保持區？	有□ 無■		免查範圍或非屬應查範圍
2	是否位屬河川區域？	有□ 無■	屏東縣政府水利處	屏東縣政府水利處： 均非位於依水利法劃設公告之縣管河川區域範圍內。
3	是否位屬洪氾區一級管制區及洪水平原一級管制區？	有□ 無■		免查範圍或非屬應查範圍
4	是否位屬區域排水設施範圍？	有□ 無□	屏東縣政府水利處	屏東縣政府水利處： 經查，屏東縣枋寮鄉海鷗段97-2地號等23筆土地，除枋寮鄉海鷗段131-2地號查無資料無法確認，其餘各筆地號均非位於縣管區域排水設施範圍內。
5	是否位屬活動斷層兩側一定範圍？	有□ 無■		免查範圍或非屬應查範圍
6	是否位屬國家公園區內之特別景觀區、生態保護區？	有□ 無■		免查範圍或非屬應查範圍
7	是否位屬自然保留區？	有□ 無■		免查範圍或非屬應查範圍
8	是否位屬野生動物保護區？	有□ 無■		免查範圍或非屬應查範圍
9	是否位屬野生動物重要棲息環境？	有□ 無■		免查範圍或非屬應查範圍
10	是否位屬自然保護區？	有□ 無■		免查範圍或非屬應查範圍
11	是否位屬一級海岸保護區？	有□ 無■	內政部營建署綜合計畫組	
12	是否位屬國際級重要濕地或國家級重要濕地核心保育區、生態復育區？	有□ 無■		免查範圍或非屬應查範圍
13	是否位屬古蹟保存區？	有□ 無■	屏東縣文化資產保護所	屏東縣文化資產保護所： 本案土地後續開發期間如發現具古蹟、歷史建築、紀念建築及聚落建築群價值之建造物、疑似遺址或具古物價值者時，請土地持有人及開發業主依文化資產保存法第33、57、77條規定，停止工

				程或開發行為之進行，並通報主管機關處理。
14	是否位屬考古遺址？	有□ 無■	屏東縣文化資產保護所	屏東縣文化資產保護所： 本案土地後續開發期間如發現具古蹟、歷史建築、紀念建築及聚落建築群價值之建造物、疑似遺址或具古物價值者時，請土地持有人及開發業主依文化資產保存法第33、57、77條規定，停止工程或開發行為之進行，並通報主管機關處理。
15	是否位屬重要聚落建築群？	有□ 無■		免查範圍或非屬應查範圍
16	是否位屬重要文化景觀？	有□ 無■		免查範圍或非屬應查範圍
17	是否位屬重要史蹟？	有□ 無■		免查範圍或非屬應查範圍
18	是否位屬水下文化資產？	有□ 無■		依據文化部現有資料，所詢計畫場址尚未進行水下文化資產相關調查，後續如涉及水域開發行為(含興建工程)，直接或間接涉及海床或陸域水體下之水底或底土之活動，請依《水下文化資產保存法》第9條、第10條、第13條規定辦理。
19	是否位屬國家公園內之史蹟保存區？	有□ 無■		免查範圍或非屬應查範圍
20	是否位屬飲用水水源水質保護區或飲用水取水口一定距離內之地區？	有□ 無■		免查範圍或非屬應查範圍
21	是否位屬水庫集水區（供家用或供公共給水）？	有□ 無■		免查範圍或非屬應查範圍
22	是否位屬水庫蓄水範圍？	有□ 無■		免查範圍或非屬應查範圍
23	23-1.是否位屬森林（國有林事業區、保安林等森林地區）？	有□ 無■	行政院農業委員會林務局	
23	23-2.是否位屬森林（區域計畫劃定之森林區）？	有□ 無■		1、依地政司地籍資料判定。 2、本項查詢應以申請開發計畫當時土地使用分區為準。
23	23-3.是否位屬森林（大專院校實驗林地及林業試驗林地等森林地區）？	有□ 無■		免查範圍或非屬應查範圍
24	是否位屬溫泉露頭及其一定範圍？	有□ 無■		免查範圍或非屬應查範圍
25	是否位屬水產動植物繁殖保育區？	有□ 無■		免查範圍或非屬應查範圍
26	是否位屬優良農地？	有□ 無■		免查範圍或非屬應查範圍

內政部營建署
Construction and Planning Agency
Ministry of the Interior

二、第2級環境敏感地區

環境敏感地區項目		有無位於環境敏感地區	複查確認機關	備註
1	是否位屬地質敏感地區（活動斷層、山崩與地滑、土石流）？	有□ 無■		免查範圍或非屬應查範圍
2	是否位屬洪氾區二級管制區及洪水平原二級管制區？	有□ 無■		免查範圍或非屬應查範圍
3	是否位屬嚴重地層下陷地區？	有■ 無□	經濟部水利署	經濟部水利署： 查屏東縣枋寮鄉全區域位於經濟部原94年公告之嚴重地層下陷區，該公告已於106年8月30日廢止，惟目前仍屬全國區域計畫明定之環境敏感區位。
4	是否位屬海堤區域？	有□ 無■	經濟部水利署	經濟部水利署： 本案經查非位於一般性海堤區域範圍內。
5	是否位屬淹水潛勢？	有■ 無□		（一）淹水潛勢圖係依「災害防救法」及「水災潛勢資料公開辦法」規定產製之淹水潛勢圖，經審議後由經濟部函送直轄市、縣（市）政府公開並接受人民申請提供；公開之淹水潛勢圖僅供防救災使用，相關土地管制或土地利用限制及其他相關措施，應依各目的事業主管機關相關法令規定辦理。 （二）本項查詢係經行政院環保署、內政部地政司及營建署等查詢需求主管機關達成共識，以第三代圖資「連續24小時降水500毫米」之定量降水情境作為查詢依據，若申請人對查詢結果有疑義，請洽水利主管機關。
6	是否位屬山坡地？	有□ 無■	屏東縣政府水利處	屏東縣政府水利處： 經查屏東縣枋寮鄉海鷗段97-2地號等23筆土地(如申請案基本資料)皆非位屬山坡地範圍內。
7	是否位屬土石流潛勢溪流地區？	有□ 無■		免查範圍或非屬應查範圍
8	是否位屬前依「莫拉克颱風災後重建特別條例」劃定公告之「特定區域」，尚未公告廢止之範圍？	有□ 無■		免查範圍或非屬應查範圍
9	是否位屬二級海岸保護區？	有□ 無■	內政部營建署綜合計畫組	
10	是否位屬海域區？	有□ 無■	屏東縣政府地政處	
11	是否位屬國家級重要濕地核心保育區、生態復育區以外分區以及地方級重要濕地核心保育區、生態復育區？	有□ 無■		免查範圍或非屬應查範圍
12	是否位屬歷史建築？	有□ 無■	屏東縣文化資產保護所	屏東縣文化資產保護所： 本案土地後續開發期間如發現具古蹟、歷史建築、紀念建築及聚落建築群價值之建造物、疑似遺址或具古物價值者時，請土地持有人及開

內政部營建署 Construction and Planning Agency Ministry of the Interior

				發業主依文化資產保存法第33、57、77條規定，停止工程或開發行為之進行，並通報主管機關處理。
13	是否位屬聚落建築群？	有□ 無■		免查範圍或非屬應查範圍
14	是否位屬文化景觀？	有□ 無■		免查範圍或非屬應查範圍
15	是否位屬紀念建築？	有□ 無■		免查範圍或非屬應查範圍
16	是否位屬史蹟？	有□ 無■		免查範圍或非屬應查範圍
17	是否位屬地質敏感區（地質遺跡）？	有□ 無■		免查範圍或非屬應查範圍
18	是否位屬國家公園內之一般管制區及遊憩區？	有□ 無■		免查範圍或非屬應查範圍
19	是否位屬水庫集水區（非供家用或非供公共給水）？	有□ 無■		免查範圍或非屬應查範圍
20	是否位屬自來水水質水量保護區？	有□ 無■		免查範圍或非屬應查範圍
21	是否位屬優良農地以外之農業用地？	有■ 無□	屏東縣政府農業處	
22	是否位屬礦區（場）、礦業保留區、地下礦坑分布地區？	有□ 無■		免查範圍或非屬應查範圍
23	是否位屬地質敏感區（地下水補注）？	有□ 無■		免查範圍或非屬應查範圍
24	是否位屬人工魚礁區及保護礁區？	有□ 無■		免查範圍或非屬應查範圍
25	是否位屬氣象法之禁止或限制建築地區？	有□ 無■		免查範圍或非屬應查範圍
26	是否位屬電信法之禁止或限制建築地區？	有□ 無■		免查範圍或非屬應查範圍
27	是否位屬民用航空法之禁止或限制建築地區或高度管制範圍？	有□ 無■	交通部民用航空局場站組	交通部民用航空局場站組： 一、查本案場址非位於依「航空站飛行場助航設備四周禁止限制建築物及其他障礙物高度管理辦法」及「航空站飛行場及助航設備四周禁止或限制燈光照射角度管理辦法」所劃定之禁止或限制範圍內。 二、本案場址爾後若有興建計畫高度（含屋突、水塔、避雷針、天線及其他雜項工程之總高度）60公尺以上者、或興建太陽光電設施者，請於規劃設計時，將眩光可能影響塔臺視野因素納入考量，避免對航管作業造成困擾。另請提供標示基地位置之地形圖、經緯度（WGS84系統）、基地高程及建物高度等資料予本局，俾利評估助航設備訊號效能及儀航程序。 三、倘本案涉及風力發電機組申設，以上意見不得作為向能源局申請備查或籌設之意見書或同意證明文件。
28	是否位屬航空噪音防制區？	有□ 無■		免查範圍或非屬應查範圍
29	是否位屬核子反應器設施周圍之禁制區及低密度人口區？	有□ 無■		免查範圍或非屬應查範圍
30	是否位屬公路兩側禁建限建地區？	有□ 無■	交通部高速公路局、交通部公路總局第三區養護工程處楓港工務段、交通部公路總	交通部公路總局第三區養護工程處楓港工務段： 非位屬省道範圍

			局	
31	是否位屬大眾捷運系統兩側禁建限建地區？	有□ 無■		免查範圍或非屬應查範圍
32	是否位屬鐵路兩側限建地區？	有□ 無■	交通部鐵道局、交通部臺灣鐵路管理局高雄工務段	交通部臺灣鐵路管理局高雄工務段： 一.請依鐵路法第59條規定辦理，如下： 1.距鐵路軌道中心五公尺以內，不得在地面上裝設金屬管線、金屬結構物或建造建築物。但係屬原有或與行車有關，經施予適當之防護措施者，不在此限。 2.距鐵路軌道中心五公尺以外、四十公尺以內之明線或未含金屬遮蔽之通信線路，與鐵路平行之長度超過一公里以上者，應對電力干擾採取適當之防護措施。 3.沿鐵路敷設之油管、氣管線路，應儘量避免與鐵路平行；如無法避免，應採取適當之防護措施。 4.臨近鐵路之公路高於鐵路之地段，應由該公路之主管機關，在其臨近鐵路之一邊設置護欄。 5.跨越電化鐵路之人行天橋及公路橋樑，應設安全防護裝置。 6.前項防護辦法，由交通部定之。 二.依鐵路法第61-5條規定訂定之「鐵路兩側禁限建辦法」於民國105年1月11日發布，本局尚未依據該辦法第3條、第4條規定劃定禁建或限建範圍。
33	是否位屬海岸管制區、山地管制區、重要軍事設施管制區之禁建、限建地區？	有■ 無□	陸軍第八軍團指揮部	陸軍第八軍團指揮部： 一、依據貴學會民國111年5月31日航測會字第1119029235號函及空軍第六混合聯隊民國111年6月21日空六聯作字第1110032051號函辦理。 二、經查案址「屏東縣枋寮鄉海鷗段97-2地號」等23筆土地，座落於空軍第六混合聯隊管制區(佳冬炸射靶場)限建區範圍，可建絕對高度約70公尺。 三、案內有關查詢土地資料由貴學會提供，本部依國防部部頒「海岸山地及重要軍事設施管制區與禁建限建範圍劃定公告及管制作業規定」實施審查，如有疑慮可逕洽縣（市）政府協助釐清，俾利禁、限建審查作業。 四、倘涉及風力發電機組申設，以上意見不得作為向能源局申請備查或籌設之意見書或同意證明文件，請另詢內政部（空勤總隊）及國防部（空軍司令部、空作部）查詢。 註： 位屬重要軍事設施管制區之禁建、限建地區。
34	是否位屬要塞堡壘地帶？	有□ 無■		本項查詢依據陸軍第四作戰區指揮部109年11月24日陸八軍作字第1090016491號函檢

內政部營建署 Construction and Planning Agency Ministry of the Interior

				送應查範圍辦理。

內政部營建署
Construction and Planning Agency
Ministry of the Interior

環境敏感圖資：淹水潛勢，申請案件位置圖

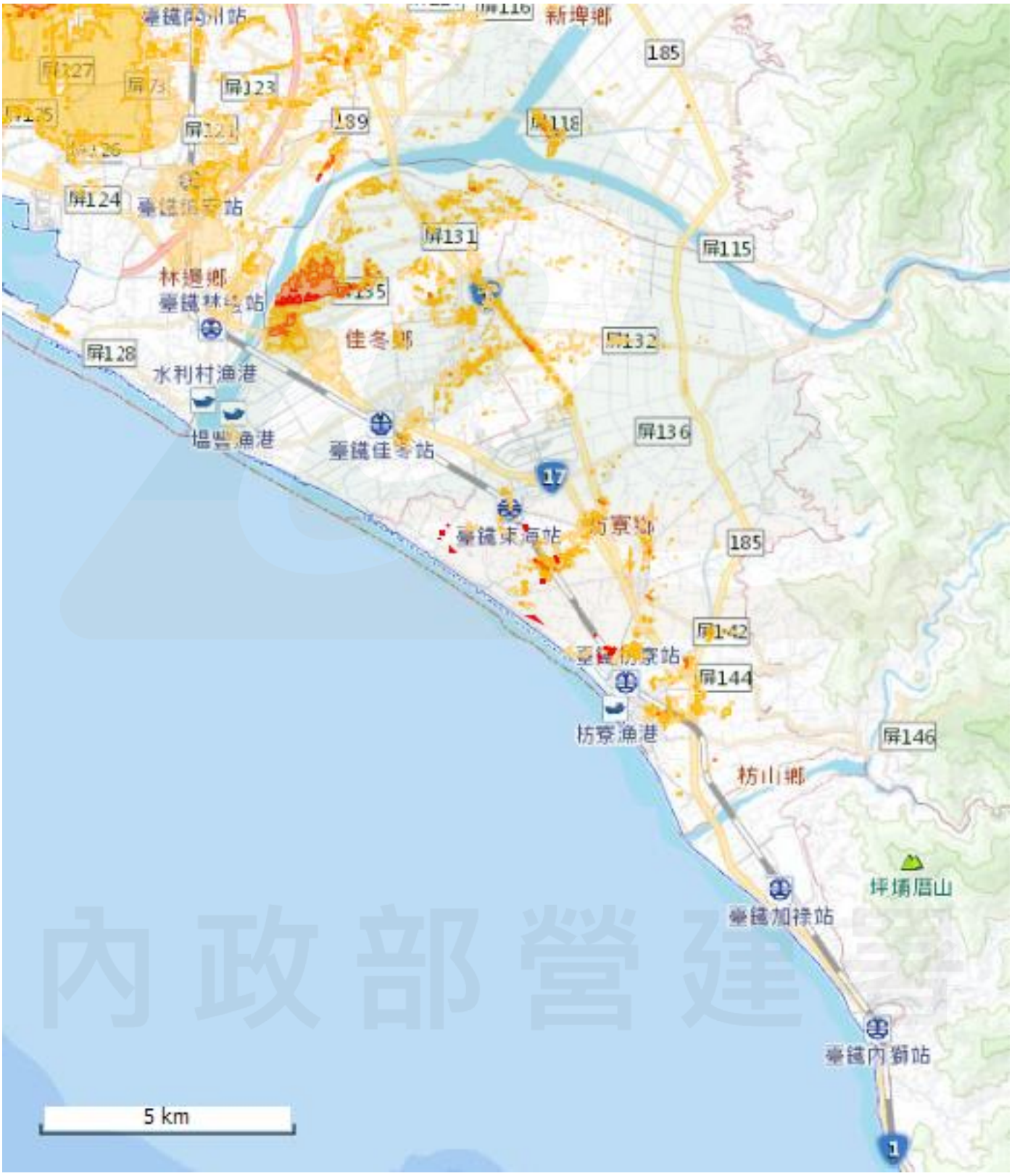

圖例1 淹水潛勢

- 0.3m - 0.5m
- 0.5m - 1.0m
- 1.0m - 2.0m
- 2.0m - 3.0m
- > 3.0m

圖例2 申請範圍

內政部營建署
Construction and Planning Agency
Ministry of the Interior

製作日期 2022/7/8 上午 10:14:07 , v1.0

附錄十九

環境敏感地區主管機關複查結果

電子公文

檔　　號：
保存年限：

交通部公路總局第五區養護工程處　函

機關地址：600014嘉義市安和街209號
承辦人：吳偉誠
電話：05—2782861分機2516
傳真：05—2786658
電子信箱：superwu1027@thb.gov.tw

受文者：經濟部能源局
發文日期：中華民國109年11月2日
發文字號：五工養字第1090087337號
速別：普通件
密等及解密條件或保密期限：

主旨：貴局為辦理「漁電共生專區海岸利用可行性規劃報告」，申請「公路兩側禁建限建地區」案，請查照。

說明：

一、依據交通部公路總局109年10月28日路規劃字第1090132862號函轉貴局109年10月26日能技字第10906016591號函暨交通部公路總局第三區養護工程處三工產管字第1090112028號函辦理。

二、旨案本局三工處意見如下：

(一)涉及轄管範圍如下：

1、台17甲線高雄市茄萣區、湖內區路段左右兩側。

2、台28線高雄市湖內區路段左側。

3、台17線高雄市永安區、彌陀區路段右側。

(二)前揭土地未提供地段號清冊，尚無法詳查實際道路寬度及計畫道路寬度是否位屬公路兩側禁建限建地區。

(三)依據「公路兩側公私有建物廣告物禁建限建辦法」第3條、第6條規定，省道計畫寬度內為禁、限建範圍內，不得建築及設置廣告物。

(四)綜上說明，建議旨揭「漁電共生專區」申請單位如能承諾於道路計畫寬度外施作相關設施物，應能判定不涉及禁、限

10900662930

建範圍。

三、旨案五工處意見如下：

(一)經查目前公路用地相關規定於用地範圍內禁建限建，其餘外圍目前並無規範，故其開發地區緊臨本處新營工務段轄養台84線，於用地範圍內禁建限建，其餘外圍並無相關規定。

正本：經濟部能源局
副本：交通部公路總局、交通部公路總局第三區養護工程處、本處新營工務段、新化工務段 2020/11/02 12:53:12

抄 本

電子公文

檔號	109/300399 1 / /	保存年限	1年

經濟部能源局　函

機關地址：臺北市復興北路2號12、13樓
承辦人：陳威豪
電話：(02)2772-1370 分機577
傳真：(02)2775-1654
電子信箱：whchen@moea.gov.tw

受文者：如正副本行文單位
發文日期：中華民國109年10月26日
發文字號：能技字第10906016592號
速別：普通件
密等及解密條件或保密期限：普通
附件：請至大型附件網站下載附件，網址為:http://web22.moeaboe.gov.tw/MOEABOEDoms/index.jsp，金鑰為：KBW113801

主旨：本局為辦理「漁電共生專區海岸利用可行性規劃報告」書件申請海岸利用管理審查事宜，因漁電共生專區部分範圍涉及貴管「保安林」，需徵詢貴局意見，詳如說明，請查照。

說明：

一、依據行政院農業委員會109年7月16日農授漁字第1091259832號函及行政院沈副院長於109年9月16日召開太陽光電動辦理情形研商會議紀要辦理。

二、依「海岸管理法」第25條規定，在一級海岸保護區以外之海岸地區特定區位內（以下稱特定區位），從事一定規模以上之開發利用、工程建設、建築或使用性質特殊者，應檢具海岸利用管理說明書，申請中央主管機關許可，先予敘明。

三、經濟部與行政院農業委員會規劃之漁電共生專區，因案場位屬特定區位，刻依上述規定撰寫相關書圖文件，惟該專區部分土地涉及貴局權管「保安林」（如附件），需徵詢貴局意見。

四、本案係以太陽光電設施設置於魚塭養殖用地上，主要工程內容僅為立樁柱及佈架鋪設太陽能光電板，屬低強度開發利用行為，且為維持既有地形地貌，整體土地利用規劃採低密度開發

使用。

五、綜上，本案為配合政府能源政策，照顧居民生活便利性，具公益性質，且整體規劃採低密度開發利用土地，維持既有地形地貌，以達共存共榮之目的。爰針對該漁電共生專區部分土地涉及「保安林」部分，請貴局予以同意，俾利本局辦理後續事宜。

正本：行政院農業委員會林務局
副本：2020/10/26 11:38:10

抄 本

電子公文

檔號	109/300399 1 / /	保存年限	1年

經濟部能源局　函

機關地址：臺北市復興北路2號12、13樓
承辦人：陳威豪
電話：(02)2772-1370 分機577
傳真：(02)2775-1654
電子信箱：whchen@moea.gov.tw

受文者：如正副本行文單位
發文日期：中華民國109年10月26日
發文字號：能技字第10906016594號
速別：普通件
密等及解密條件或保密期限：普通
附件：請至大型附件網站下載附件，網址為:http://web22.moeaboe.gov.tw/MOEABOEDoms/index.jsp，金鑰為：WXN113916

裝

主旨：本局為辦理「漁電共生專區海岸利用可行性規劃報告」書件申請海岸利用管理審查事宜，因漁電共生專區部分範圍涉及貴管「優良農地」，需徵詢貴局意見，詳如說明，請查照。

訂

說明：

一、依據行政院農業委員會109年7月16日農授漁字第1091259832號函及行政院沈副院長於109年9月16日召開太陽光電動辦理情形研商會議紀要辦理。

二、依「海岸管理法」第25條規定，在一級海岸保護區以外之海岸地區特定區位內（以下稱特定區位），從事一定規模以上之開發利用、工程建設、建築或使用性質特殊者，應檢具海岸利用管理說明書，申請中央主管機關許可，先予敘明。

線

三、經濟部與行政院農業委員會規劃之漁電共生專區，因案場位屬特定區位，刻依上述規定撰寫相關書圖文件，惟該專區部分土地涉及貴局權管「優良農地」（如附件），需徵詢貴局意見。

四、本案係以太陽光電設施設置於魚塭養殖用地上，主要工程內容僅為立樁柱及佈架鋪設太陽能光電板，屬低強度開發利用行為，且為維持既有地形地貌，整體土地利用規劃採低密度開發

使用。

五、綜上，本案為配合政府能源政策，照顧居民生活便利性，具公益性質，且整體規劃採低密度開發利用土地，維持既有地形地貌，以達共存共榮之目的。爰針對該漁電共生專區部分土地涉及「優良農地」部分，請貴局予以同意，俾利本局辦理後續事宜。

正本：高雄市政府農業局
副本：2020/10/26 11:39:26

電子公文

檔　　號：
保存年限：

第四作戰區指揮部　函

機關地址：高雄旗山郵政90763號信箱
承辦人：林奇偉
電話：07—6691409#732342

受文者：經濟部能源局
發文日期：中華民國109年12月24日
發文字號：陸八軍作字第1090052620號
速別：普通件
密等及解密條件或保密期限：
附件：

主旨：函復貴局為辦理「彰化縣、雲林縣、高雄市、屏東縣漁業經營結合綠能之區位範圍海岸利用管理可行性規劃報告」，因漁電共生專區部分範圍涉及「海岸管制區、山地管制區、重要軍事設施管制區之禁建、限建地區」案，請查照。

說明：

一、依據貴局民國108年11月15日能技字第10906019301號函辦理。

二、案內貴局依「彰化縣、雲林縣、高雄市、屏東縣漁業經營結合綠能之區位範圍」向航測學會申請案件計「屏東縣佳冬鄉賴家段114地號360筆」等45件，均已於12月21日函復航測學會。

正本：經濟部能源局
副本：　2020/12/25 13:25:13

10900712180

附錄二十

海岸管理法特定區位查詢結果

太陽光電組
正本

檔　　號：
保存年限：

經濟部水利署　函

機關地址：臺中市南屯區黎明路2段501號
聯 絡 人：許智揚
聯絡電話：04-22501250　#313
電子信箱：cyhsu@wra.gov.tw
傳　　真：04-22501615

104
臺北市中山區復興北路2號12、13樓
受文者：經濟部能源局

發文日期：中華民國109年11月5日
發文字號：經水工字第10953428690號
速別：普通件
密等及解密條件或保密期限：
附件：

裝

主旨：貴局為辦理「漁電共生專區海岸利用可行性規劃報告」書件申請海岸利用管理審查事宜一案，本署意見如說明二，請查照。

說明：

訂

一、復貴局109年10月26日能技字第10906016590號函。

二、本署意見如下：

(一)依附件漁電專區範圍，經查：

1、嘉義縣非位於已公告實施之一級海岸防護區內。

2、雲林縣位於已公告實施之一級海岸防護區內。

3、屏東縣大部分土地坐落於一級海岸防護區之陸域緩衝區。

4、彰化縣小部分土地坐落於一級海岸防護區之陸域緩衝區。

5、高雄市彌陀區區塊大部分土地坐落於一級海岸防護區之陸域緩衝區。

6、臺南市非位於已公告實施之一級海岸防護區。

線

(二)本案漁電共生專區部分雖屬一級海岸防護區及其陸域緩衝區，因係設置於海堤以外之向陸區域，未影響海岸防護措施及設施功能，故非屬防護計畫之禁止使用項目，符合相容使用。

(三)貴局於受理申請許可時，其重要設施應考量

騎

成豪 11/10

總收文
109.11.09
10900094220

50年重現期暴潮水位之高程以及地層下陷相關因素，若事業單位已針對太陽光電設施本身妥予規劃安全防護，即符合防護計畫目的。

(四)依本案附件之漁電專區範圍所示，其專區範圍可能涉及河川區域、區域排水設施範圍、海堤區域，查水利法第63條之5、78、78條之1、78條之3明定海堤區域、河川區域、區域排水設施範圍禁止及應經許可事項，故開發單位未來如於上開區域從事相關開發行為時，應符合上開水利法條文規定，且應依水利法、河川管理辦法、排水管理辦法、海堤管理辦法等規定向各該區域之管理機關提出申請使用。

(五)經濟部業於106年8月30日公告廢止嚴重地層下陷區，非本署權責合先敘明，惟仍建請針對旨揭報告規劃減少承載荷重及提高基地透水率等減緩地層下陷工程技術，提出因應策略說明。

(六)查該報告漁電專區多處位於地下水管制區範圍內，區內鑿井引水請依地下水管制辦法相關規定辦理。

(七)淹水潛勢圖資係依「災害防救法」及「水災潛勢資料公開辦法」規定產製，僅供防救災使用。相關土地管制或土地利用限制及其他相關措施，請依各目的事業主管機關相關法令規定辦理

正本：經濟部能源局
副本：

署長 賴建信

正本

太陽光電組

檔　　號：
保存年限：

內政部營建署　函

機關地址：105404臺北市松山區八德路2段342號
聯絡人：林逸璇
聯絡電話：02-87712594
電子郵件：lyh960@cpami.gov.tw
傳真：02-27772358

10492
臺北市中山區復興北路2號13樓
受文者：經濟部能源局

發文日期：中華民國110年1月12日
發文字號：營署綜字第1090097854號
速別：普通件
密等及解密條件或保密期限：
附件：如說明四

裝

主旨：貴局所詢「彰化縣、雲林縣、高雄市、屏東縣漁業經營結合綠能之區位範圍海岸利用管理可行性規劃報告」書件之漁電共生專區先行區，是否涉及海岸管理法所劃設之「特定區位」1案，復請查照。

訂

說明：

一、復貴局109年12月17日能技字第10906019460號函。(已隨函文檢附依「內政部受理查詢海域區與沿海保護區及特定區位案件收費標準」規定，匯款新臺幣59,330元整繳庫至本署國庫帳戶之繳費證明)。

線

二、依海岸管理法第25條及「一級海岸保護區以外特定區位利用管理辦法」第2條規定，本部業劃定公告「近岸海域」、「潮間帶」、「第1階段海岸保護區」、「一級海岸防護區」及「重要海岸景觀區景觀道路類（第1階段）」等5種特定區位，先予敘明。

三、旨揭土地非位屬「近岸海域」、「潮間帶」、「第1階段海岸保護區」、「重要海岸景觀區景觀道路類（第1階段）」，僅部分位屬「一級海岸防護區」範圍內（請洽經

總收文
11000038740
110. 1.13

濟部水利署確認，以該署查詢結果為準），惟是否涉本部後續另案公告之其他特定區位，須依實際（開發利用、工程建設及建築）執行進度，始得判定是否須依本法第25條及利用管理辦法規定申請特定區位許可。

四、檢附貴局110年1月5日依規定向本署以匯款新臺幣59,330元繳庫至本署國庫帳戶之收據乙紙(編號：署字第NO.75990號)。

正本：經濟部能源局
副本：本署綜合計畫組(三科)

署長 吳欣修

裝 訂 線

正本

太陽光電組

檔　　號：
保存年限：

內政部營建署　函

機關地址：105404臺北市松山區八德路2段342號
聯絡人：李安筑
聯絡電話：02-87712589
電子郵件：anchu_lee0623@cpami.gov.tw
傳真：02-27772358

10492
臺北市中山區復興北路2號13樓
受文者：經濟部能源局

發文日期：中華民國111年7月5日
發文字號：營署綜字第1110050723號
速別：普通件
密等及解密條件或保密期限：
附件：如說明四及五　附件隨文
(請至本署附件下載區http://docDL.cpami.gov.tw/下載附件，驗證碼：E264B6)

裝

主旨：貴局為申請漁電共生專區所詢嘉義縣1796筆土地、屏東縣62筆土地、高雄市281筆土地、雲林縣27筆土地及彰化縣39筆土地，共計2,205筆土地，是否涉及海岸管理法所劃定公告「特定區位」1案，復請查照。

訂

說明：

一、復貴局111年06月28日能技字第11106012210號函。

二、依海岸管理法（以下簡稱本法）第25條規定：「在一級海岸保護區以外之海岸地區特定區位內，從事一定規模以上之開發利用、工程建設、建築或使用性質特殊者，申請人應檢具海岸利用管理說明書，申請中央主管機關許可。前項申請，未經中央主管機關許可前，各目的事業主管機關不得為開發、工程行為之許可。」；另依一級海岸保護區以外特定區位利用管理辦法（以下簡稱利用管理辦法）規定，須同時具備「位於特定區位」、「達一定規模以上或使用性質特殊」、「開發利用、工程建設或建築等程序未完成」等3種條件，始須申請特定區位許可。

線

總收文
11100169190

111.7.06

三、依本法第25條及利用管理辦法第2條規定，目前已劃定公告「近岸海域」、「潮間帶」、「第1階段海岸保護區」、「一級海岸防護區（6處）、二級海岸防護區（8處）」及「重要海岸景觀區景觀道路類（第1階段）」等5種特定區位。

四、經初步查核，依各縣市做逐一說明，說明如下：

(一)嘉義縣：旨揭土地皆屬經濟部109年6月15日公告實施「嘉義縣一級海岸防護計畫」之一級海岸防護區範圍（請洽經濟部水利署確認，以該署查詢結果為準），非屬前開其他已公告特定區位。另嘉義縣東石鄉鰲鼓段441-7地號1筆土地部分似涉及本部107年4月25日內營字第1070807457號函確認「一級海岸保護區」之「保安林」範圍。

(二)屏東縣：屏東縣林邊鄉成功段367、321、322、374地號等4筆土地、鎮林段700-1、709-1等2筆土地、光林段826地號1筆土地、枋寮鄉海鷗段859地號1筆土地、東港鎮嘉新段616地號1筆土地，共計9筆土地皆屬經濟部109年6月15日公告實施「屏東縣一級海岸防護計畫」之一級海岸防護區範圍（請洽經濟部水利署確認，以該署查詢結果為準），另屏東縣佳冬鄉塭豐段192、2153-2地號等2筆土地及枋寮鄉新龍段181及190地號等2筆土地，共計4筆土地部分屬之，其餘皆非位屬前開其他已公告特定區位。

(三)高雄市：旨揭部分土地（詳如附件1）屬經濟部109年6月15日公告實施「高雄市一級海岸防護計畫」之一級海岸防護區範圍（請洽經濟部水利署確認，以該署查詢結果為準），非屬前開其他已公告特定區位。

(四)雲林縣：旨揭土地皆屬經濟部109年6月15日公告實施

「雲林縣一級海岸防護計畫」之一級海岸防護區範圍（請洽經濟部水利署確認，以該署查詢結果為準），非屬前開其他已公告特定區位。

(五)彰化縣：旨揭土地皆屬經濟部109年6月15日公告實施「彰化縣一級海岸防護計畫」之一級海岸防護區範圍（請洽經濟部水利署確認，以該署查詢結果為準），非屬前開其他已公告特定區位。

五、檢附貴局來函所附財團法人工業技術研究院111年6月17日依「內政部受理查詢海域區與沿海保護區及特定區位案件收費標準」規定，向本署以匯款新臺幣13,550元整繳庫至本署國庫帳戶之收據1紙(編號：署字第NO.14583號)。

正本：經濟部能源局
副本：本署綜合計畫組(三科)

署長 吳欣修

電子公文

檔　　號：
保存年限：

經濟部水利署　函

機關地址：臺中市南屯區黎明路二段501號
聯 絡 人：郭泰銓
連絡電話：04—22501250#312
電子信箱：a690060@wra.gov.tw
傳　　真：04—22501615

受文者：經濟部能源局
發文日期：中華民國111年7月26日
發文字號：經水工字第11153304040號
速別：普通件
密等及解密條件或保密期限：

裝

主旨：有關函詢「彰化縣39筆、雲林縣27筆、高雄縣92筆及屏東縣62筆地號共220筆土地」環境敏感地區案，復如說明，請查照。

說明：

一、復貴局111年7月19日能技字第11100169190號函。

訂

二、依所附圖籍資料，經查該位址：

(一)彰化縣福興鄉福金段335地號；永興段105—1、320—1、39—1、434—1、452—1、488—4、489—2、319—2、171—3、493—1及254—2地號；漢寶園段125—13、128—7、151—4、151—5、151—6、151—7、2—5、205—10、22—136、223—14、223—19、223—20、286—1、287—3、542—2及9043—4地號；王功段1262—1、1642—1、1896—69、1757—1及1739—2地號；新漢寶段144及178地號；新崙段291地號等36筆土地位於彰化縣一級海岸防護區之陸域緩衝區內。

線

(二)彰化縣芳苑鄉芳街段1166地號；永興段233—2及512—1地號等3筆土地，是否涉及彰化縣一級海岸防護區之陸域緩衝區，請本署第四川局協助確認逕復。

(三)雲林縣台西鄉崙中段758地號；崙西段1003、635及636地號；蚊興段371—1地號；四湖鄉三崙段2016—1地號；建陽段

11100647760

379地號；口湖鄉牛尿港段1329—11地號；新港段9010—11、552—5及9017—2地號；口湖段581—2地號；新北興段726地號；下崙段3301—1、2568、2622、2738、3097、3120及3263地號；順寮段1012地號；港北段320、323、364、379、380及382地號等27筆土地位於雲林縣一級海岸防護區之陸域緩衝區內。

(四)高雄市路竹區頂寮段115、131、550、283—1、535—2、535—3、535—4及535—5地號；茄萣區興達段173、176—4、233、263、295、368、403、410、438、440、155—1及176—41地號；彌陀區塩港段420、422、358—2、358—3、366—2、378—1、378—2、381—2、381—3、382—1、461—1、522—2、268—10及395—1地號；彌海段525—62、525—63、525—66、525—67、525—68、525—71及525—72地號；港口段529—12、529—14、529—50、529—52、529—60、529—61及503—2地號；永安區復興段232—45、455、456、457、462、467、689及909地號；保寧段875及94—1地號；保興段1062地號；新港段157、160、175、176、177、190、417、434、486、952及610—2地號；新厝段88、94及456—1地號；永華段531、539、843、846、853、860及862地號；烏樹林段673—3、673—14、676—4、676—5、676—6、676—8、680—5、818—1、828—26及829—12地號等90筆土地位於高雄市一級海岸防護區之陸域緩衝區內。

(五)高雄市永安區永華段863及872地號等2筆土地，是否涉及高雄市一級海岸防護區之陸域緩衝區，請本署第六川局協助確認逕復。

(六)屏東縣佳冬鄉佳興段825—1、826—2、825—2、826—1及723地號；塭豐段2318、936、2532、1534及2223地號；枋寮鄉北玄段1204及234—3地號；建興段840、813、714、720及724地號；海鷗段131—2、502—1、520—16、520—17、

520—18、513—1、513—2、513—3、99—4及97—2地號；新地段313—4、455、407—16及811—4地號；新園鄉五族段894—1、893—1、895—1、934、808—2、808—3、808及192—1地號；新生段365地號；鹽龍段335、212、228、155、156、134、167—1及253地號等48筆土地非位於一級海岸防護區。

(七)屏東縣林邊鄉成功段367、321、322及374地號；林邊鄉鎮林段700—1及709—1地號；佳冬鄉塭豐段192及2153—2地號；東港鎮嘉新段616地號；枋寮鄉海鷗段859地號；新龍段190及181地號等12筆土地位於屏東縣一級海岸防護區之陸域緩衝區內。

(八)屏東縣新園鄉五族段913地號；林邊鄉光林段826地號等2筆土地，是否涉及屏東縣一級海岸防護區之陸域緩衝區，請本署第七川局協助確認逕復。

正本：經濟部能源局
副本：經濟部水利署第四河川局、經濟部水利署第六河川局、經濟部水利署第七河川局（均含附件）

2022/07/26
15:15:48

附錄二十一

國土計畫符合情形

（一）彰化縣

電子公文

檔　　號：
保存年限：

彰化縣政府　函

機關地址：500201彰化縣彰化市中山路2段
416號
承辦人：技士 施宜成
電話：04—7531266
電子信箱：a620490@email.chcg.gov.tw

受文者：經濟部能源局
發文日期：中華民國112年3月15日
發文字號：府建城字第1110437643號
速別：普通件
密等及解密條件或保密期限：

裝

主旨：有關貴局為辦理「彰化縣、雲林縣、高雄市、屏東縣漁業經營結合綠能之區位範圍海岸利用管理可行性規劃報告(第一次變更)」申請特定區位審查所需，請本府協助確認部分，詳如說明，復請查照。

訂

說明：

一、復貴局111年10月31日能技字第11106021460號函暨111年10月31日能技字第11106021464號函。

二、所詢「是否符合國土空間發展及部門空間發展計畫」及「涉及之國土功能分區分類是否同意開發申請養殖經營結合綠能設施」部分，依卷附資料查對後，本府意見如下：

(一)國土功能分區分類部分：旨案區位，查本縣國土功能分區及分類示意圖，係坐落於農業發展地區第一類及第二類，未涉國土保育地區、城鄉發展地區第二之三類及未來發展地區(實際仍以國土功能分區分類及使用地劃設作業成果為主)。

線

(二)國土空間發展及部門空間發展計畫部分：貴局111年10月31日能技字第11106021464號函說明三、四提及，本縣國土計畫之空間發展計畫中，沿海地區規劃為生態再生能源發展區，型塑宜工、宜農、宜居及再生能源地方發展之特色；能源及

11200507460

水資源部門計畫中，亦載明優先發展農電共生及漁電共生等彈性使用之地區，請循上開指導辦理。而本計畫位於本縣大城鄉，部分涉及原嚴重地層下陷地區，應依本縣國土計畫之「新設再生能源設施之土地使用指導原則」檢視辦理。

(三)申請養殖經營結合綠能設施部分：

1、旨案位屬經濟部公告之「彰化縣及雲林縣可優先推動漁業經營結合綠能之區位範圍」，應依「電業登記規則」及「再生能源發電設備設置管理辦法」規定辦理。

2、查行政院農業委員會於111年12月29日農漁字第1111348956A號函預告修正「申請農業用地作農業設施容許使用審查辦法」第21條附表四，倘修正通過後，於一般農業區農牧用地申請養殖設施容許使用亦需符合既存養殖池且持續在養等相關條件。另區位變更規模應符合「農業主管機關同意農業用地變更使用審查作業要點」及相關規定辦理，避免農地零星變更。

3、查本案清冊土地，部分位屬本府公告轄管區域排水「魚寮溪排水幹線」、「外五間寮排水」設施範圍內 ，應依水利法及相關規定辦理，水道治理計畫線或用地範圍線內之土地應於開發規劃範圍排除。為確保蓄水、供水及防洪等功能不受影響，申請地號土地如僅局部座落於一級環境敏感地區「區域排水設施範圍」內，該部分請逕予於開發規劃範圍排除，並請自區域排水設施、公告治理計畫(用地)線起退縮1至2公尺辦理；另未位於公告轄管區域排水設施範圍部分之相關使用仍不得影響既有水路、排水設施，並請配合公告之水道治理計畫線辦理。又本縣大城鄉全區域屬地下水第一級管制區，應有用水來源證明。開發規模倘達2公頃以上，請依「出流管制計畫書與規劃書審核監督及免辦認定辦法」規定提出出流管制計畫書，倘涉使用分區變更者應先提出出流管制規劃書。並請檢核清冊及圖說範圍是否一致。

4、至所詢涉及之國土功能分區分類是否同意開發申請養殖經營結合綠能設施一節，營建署刻研擬「國土計畫土地使用管制規則（草案）」中，嗣依該規定辦理。又「非都市土地開發審議作業規範」明定非都市土地申請開發區應符合各級國土計畫及區域計畫所定相關事項，包含土地使用管制原則。是以，114年4月30日國土功能分區圖公告前，涉及新設再生能源設施之非都市土地開發許可案件均應依本縣國土計畫之「新設再生能源設施之土地使用指導原則」、區域計畫法及其相關法令規定辦理。開發許可階段時，續由申請單位自行檢核是否符合上開指導原則，倘未符合上開指導原則及建議優先區位，申請單位應充分論述申請之合理性及必要性，並於區域計畫委員會提出說明。

三、餘請依各目的事業主管機關法令規定辦理。

正本：經濟部能源局
副本：本府地政處、本府水利資源處、本府經濟暨綠能發展處、本府農業處、本府建設處

2023/03/15
15:08:40

（二）雲林縣

電子公文

檔　　號：
保存年限：

雲林縣政府　函

機關地址：640201雲林縣斗六市雲林路2段515號
承辦人：徐敬家
電話：05—5522724
傳真：05—5334434
電子信箱：ylhg51113@mail.yunlin.gov.tw

受文者：經濟部能源局
發文日期：中華民國111年12月14日
發文字號：府地用二字第1112730761號
速別：普通件
密等及解密條件或保密期限：

主旨：有關貴局函詢本府「彰化縣、雲林縣、高雄市、屏東縣漁業經營結合綠能之區位範圍海岸利用管理可行性規劃報告(第一次變更)」涉及之國土功能分區分類是否同意開發申請養殖經營結合綠能設施，復如說明，請查照。

說明：

一、復貴局111年10月31日能技字第11106021461號函。

二、經查本縣國土功能分區圖(草案)，有關貴局來函附件計畫範圍KML檔及土地清冊，其計畫範圍除涉及農業發展地區第二類，尚涵蓋國土保育地區第一類(新虎尾溪)及城鄉發展地區第二類之二(離島工業區)，先予敘明。

三、本縣國土計畫之部門空間計畫明定再生能源設施發展策略及區位，且本案區位屬嚴重地層下陷地區，故符合本縣國土計畫，惟申請做養殖經營結合綠能設施，仍需符合本縣「不影響農漁業權益及發展」、「不妨礙環境景觀及觀光產業發展」、「不違反國土計畫目標及有秩序發展」；「要產業發展及地盡其利」、「要充分就業及繁榮地方」、「要尊重民意及保護縣民」政策及「農業用地作農業設施容許使用審查辦法」。

四、涉及離島工業區部分，請貴局逕洽報編單位經濟部工業局；

11100773750

另涉及縣管河川新虎尾溪部分，依據國土計畫法及水利法規定，河川區域內不得有妨礙河川防護之行為。

正本：經濟部能源局
副本：本府農業處、本府建設處、本府水利處、本府城鄉發展處、本府地政處 2022/12/14 16:54:33

裝

訂

線

電子公文

檔　　號：
保存年限：

雲林縣政府　函

機關地址：640201雲林縣斗六市雲林路2段515號
承辦人：廖健雄
電話：05—5522773
傳真：05—5361707
電子信箱：ylhg72310@mail.yunlin.gov.tw

受文者：經濟部能源局
發文日期：中華民國111年12月16日
發文字號：府城都一字第1113618111號
速別：普通件
密等及解密條件或保密期限：

主旨：有關貴局辦理「彰化縣、雲林縣、高雄市、屏東縣漁業經營結合綠能之區位範圍海岸利用管理可行性規劃報告(第一次變更)」案符合本縣國土計畫空間發展及部門空間發展計畫乙案，詳如說明，請查照。

說明：

一、依貴局111年10月31日能技字第11106021465號函辦理。

二、有關旨案係依漁電共生政策，以「養殖為本，綠能加值」為原則，在不影響生產經營、維持養殖權益前提下，利用既有漁塭結合太陽光電之土地複合使用模式，且本案區位屬嚴重地層下陷地區，依據本縣國土計畫之部門空間計畫，明訂再生能源設施發展策略及發展區位，本案皆符合本縣國土計畫內容。

三、有關本縣再生能源政策以「三不三要」原則發展，三不原則為：不影響農漁業權益及發展、不妨礙環境景觀及觀光產業發展、不違反國土計畫目標及有秩序發展；三要原則為：要產業發展及地盡其利、要充分就業及繁榮地方、要尊重民意及保護縣民，本縣再生能源政策與漁電共生政策相似，惠請貴局將本縣原則納入參考。

11100777820

正本：經濟部能源局
副本：本府水利處、本府建設處、本府地政處、本府農業處、本府城鄉發展處都市計畫科 2022/12/16 14:37:57

裝

訂

線

（三）高雄市

電子公文

檔　　號：
保存年限：

高雄市政府　函

機關地址：80203高雄市苓雅區四維三路2號6樓
承辦單位：都市發展局區審科
承辦人：陳盈儒
電話：(07)3368333#2564
傳真：(07)3363937
電子信箱：yingru01@kcg.gov.tw

受文者：經濟部能源局
發文日期：中華民國111年11月4日
發文字號：高市府都發審字第11105378200號
速別：普通件
密等及解密條件或保密期限：

主旨：貴局為辦理彰化縣、雲林縣、高雄市、屏東縣漁業經營結合綠能之區位範圍海岸利用管理可行性規劃報告(第一次變更)，函請本府協助確認是否符合本市國土空間發展及部門空間發展計畫，復請查照。

說明：

一、復貴局111年10月31日能技字第11106021466號函。

二、查本市110年4月30日公告國土計畫之重要能源及水資源部門載明之發展區位如下：「太陽光電：屋頂型以推動工廠、農業設施、民宅、中央公有建築等設置為主；地面型則利用不利農業經營土地、鹽業用地、水域空間、已封閉垃圾掩埋場、受污染土地、中央與本府盤點之土地、光電與農業經營結合之農牧用地或養殖用地（發展漁電共生）、特定光電專區用地等區位設置，並以地面型專區方式推動。」，次查旨揭區位非位於國土保育地區，在不影響生產經營、維持養殖權益前提下，利用既有漁塭結合太陽光電之土地複合使用，尚符本市國土計畫所訂國土空間發展規劃及部門空間發展計畫。

正本：經濟部能源局
副本：高雄市政府都市發展局（區審科）2022/11/04 16:58:39

11100738080

電子公文

檔　　號：
保存年限：

高雄市政府　函

機關地址：80203高雄市苓雅區四維三路2號6樓
承辦單位：都市發展局區審科
承辦人：陳盈儒
電話：(07)3368333#2564
傳真：(07)3363937
電子信箱：yingru01@kcg.gov.tw

受文者：經濟部能源局
發文日期：中華民國111年11月14日
發文字號：高市府都發審字第11135418900號
速別：普通件
密等及解密條件或保密期限：

主旨：貴局為辦理「彰化縣、雲林縣、高雄市、屏東縣漁業經營結合綠能之區位範圍海岸利用管理可行性規劃報告(第一次變更)」，函請本府協助確認本市國土功能分區分類劃設及是否同意開發申請養殖經營結合綠能設施，復請查照。

說明：

一、依據貴局111年10月31日能技字第11106021462號函及本府海洋局111年11月8日高市海洋推字第11133282400號函辦理。

二、本府依據國土計畫法第47條於110年4月30日公告本市國土計畫，並依據全國國國土計畫之國土能分區劃設條件劃設本市國土功能分區示意圖，查旨揭範圍係符農業發展地區及城鄉發展地區劃設條件，亦未經本市指認為5年內未來發展地區而模擬劃設為城鄉發展地區第二類之三；至於範圍內各筆土地之國土功能分區，仍請依本市依法公告之國土功能分區圖為準。

三、有關養殖經營結合綠能設施申請使用，倘符合「申請農業用地作農業設施容許使用審查辦法」、「海岸管理法」相關規定，得依同法檢附相關文件申設。

正本：經濟部能源局
副本：高雄市政府海洋局、高雄市政府都市發展局（區審科）2022/11/14 10:57:09

11100744840

（四）屏東縣

電子公文

檔　　號：
保存年限：

屏東縣政府　函

機關地址：900屏東縣屏東市自由路527號
承辦人：鍾伊發
電話：08—7320415#5242
傳真：08—7325964
電子信箱：a001899@oa.pthg.gov.tw

受文者：經濟部能源局
發文日期：中華民國111年12月5日
發文字號：屏府地用字第11169708300號
速別：普通件
密等及解密條件或保密期限：
附件：如說明二(4312191_11169708300_1_4312191_11169708300_1.pdf、4312191_11169708300_1_4312191_11169708300_2.pdf、4312191_11169708300_1_4312191_11169708300_3.pdf、4312191_11169708300_1_4312191_11169708300_4.pdf)

主旨：有關貴局為辦理「彰化縣、雲林縣、高雄市、屏東縣漁業經營結合綠能之區位範圍海岸利用管理可行性規劃報告(第一次變更)」申請特定區位審查所需，函請本府協助確認本案涉及之國土功能分區分類及是否同意開發申請養殖經營結合綠能設施一案，如說明，請查照。

說明：

一、依據本府環境保護局111年11月17日屏環碳第11135542800號函及本縣海洋及漁業事務管理所111年11月30日屏海漁政字第11131769400號函辦理，並復貴局111年10月31日能技字第11106021463、11106021467號函。函及本府海洋及漁業事務管理所111年11月30日屏海漁字第11131769400號函辦理並復貴局111年10月31日能技字第11106021463、11106021467號函。

二、旨案所在之本縣國土功能分區圖（草案）詳如案附「漁電共生申請特定區位國土功能分區劃設成果」；另就本案相關目的事業主管單位本縣漁洋及漁業事務管理所及本府環境保護局（綠能專案推動辦公室）所示意見如附件，請併參照辦理。

11100762200

正本：經濟部能源局
副本：屏東縣政府環境保護局、屏東縣海洋及漁業事務管理所、本府地政處 2022/12/05 12:12:36

裝

訂

線

檔　　號:
保存年限:

屏東縣政府環境保護局 函

地址：900屏東縣屏東市北興街56號
承辦人：駱璟樺
電話：08-7327066
傳真：08-7327366

受文者：屏東縣政府地政處

發文日期：中華民國111年11月17日
發文字號：屏環碳字第11135542800號
速別：普通件
密等及解密條件或保密期限：
附件：(4290440_11135542800_1_4290440_11135542800_1.pdf)

裝

主旨：有關貴處函請本局查復「彰化縣、雲林縣、高雄市、屏東縣漁業經營結合綠能之區位範圍海岸利用管理可行性規劃報告(第一次變更)」對於本縣內之區位範圍其資源條件是否可同意開放申請養殖經營結合綠能設施，復如說明，請查照。

訂

說明：

一、復貴處111年11月3日屏府地用字第11165229000號函。

二、依據本案屏東縣(佳冬鄉與枋寮鄉)漁電共生區位範圍相關圖資，經查部份土地已設置地面型光電與涉有國產署委託改良利用計畫範圍，以及該區位併網線路情形，說明如下：

線

(一)經查本案提供區位土地清冊，部份地段號已列為「四鄉鎮嚴重地層下陷地區光電計畫」之專案輔導業者設置地面型光電，以及財政部國產署委託改良利用計畫範圍，分別為佳冬鄉塭豐段24地號等15筆、枋寮鄉海鷗段250地號等7筆與北玄段1197地號等4筆，共計有26筆土地，建議應劃出本案漁電共生範圍，土地清冊如附件2。

屏東縣政府 1111117
11167865200

(二)經濟部110 年5 月10 日經能字第11004602180 號令訂定「太陽光電發電業設置共同升壓站及容量分配作業要點」(下稱作業要點)明確規範共同升壓站之設置義務，台電公司於110年8月16日公告「太陽光電發電業設置共同升壓站之線路併聯範圍」，是以說明範圍內案場應有效率集結至共同升壓站，請貴處於函復經濟部能源局內容中，加註說明為整體考量特高壓線路容量有限及開發效益合理性等條件，申請者須知悉前述權利義務關係，以利後續配合推動國家相關能源政策。

正本：屏東縣政府地政處
副本：本局低碳環境發展科(綠能專案推動辦公室) 電子公文交換章 2022/11/17 14:04:07

建議劃出漁電共生區位範圍之地段號

項次	鄉鎮	地段	地號	使用分區	使用地類別
1	佳冬鄉	塭豐段	241	一般農業區	特定目的事業用地
2	佳冬鄉	塭豐段	242	一般農業區	特定目的事業用地
3	佳冬鄉	塭豐段	243	一般農業區	特定目的事業用地
4	佳冬鄉	塭豐段	244	一般農業區	特定目的事業用地
5	佳冬鄉	塭豐段	245	一般農業區	特定目的事業用地
6	佳冬鄉	塭豐段	211	一般農業區	特定目的事業用地
7	佳冬鄉	塭豐段	200	一般農業區	特定目的事業用地
8	佳冬鄉	塭豐段	201	一般農業區	特定目的事業用地
9	佳冬鄉	塭豐段	202	一般農業區	特定目的事業用地
10	佳冬鄉	塭豐段	646	一般農業區	特定目的事業用地
11	佳冬鄉	塭豐段	647	一般農業區	特定目的事業用地
12	佳冬鄉	塭豐段	648	一般農業區	特定目的事業用地
13	佳冬鄉	塭豐段	718	一般農業區	特定目的事業用地
14	佳冬鄉	塭豐段	719	一般農業區	特定目的事業用地
15	佳冬鄉	塭豐段	720	一般農業區	特定目的事業用地
16	枋寮鄉	海鷗段	250	一般農業區	特定目的事業用地
17	枋寮鄉	海鷗段	287	一般農業區	特定目的事業用地
18	枋寮鄉	海鷗段	288	一般農業區	特定目的事業用地
19	枋寮鄉	海鷗段	311	一般農業區	特定目的事業用地
20	枋寮鄉	海鷗段	316	一般農業區	特定目的事業用地
21	枋寮鄉	海鷗段	317	一般農業區	特定目的事業用地
22	枋寮鄉	海鷗段	889	一般農業區	特定目的事業用地
23	枋寮鄉	北玄段	1197	一般農業區	特定目的事業用地
24	枋寮鄉	北玄段	1054	一般農業區	特定目的事業用地
25	枋寮鄉	北玄段	1062	一般農業區	特定目的事業用地
26	枋寮鄉	北玄段	1063	一般農業區	特定目的事業用地

漁電共生申請特定區位國土功能分區劃設成果

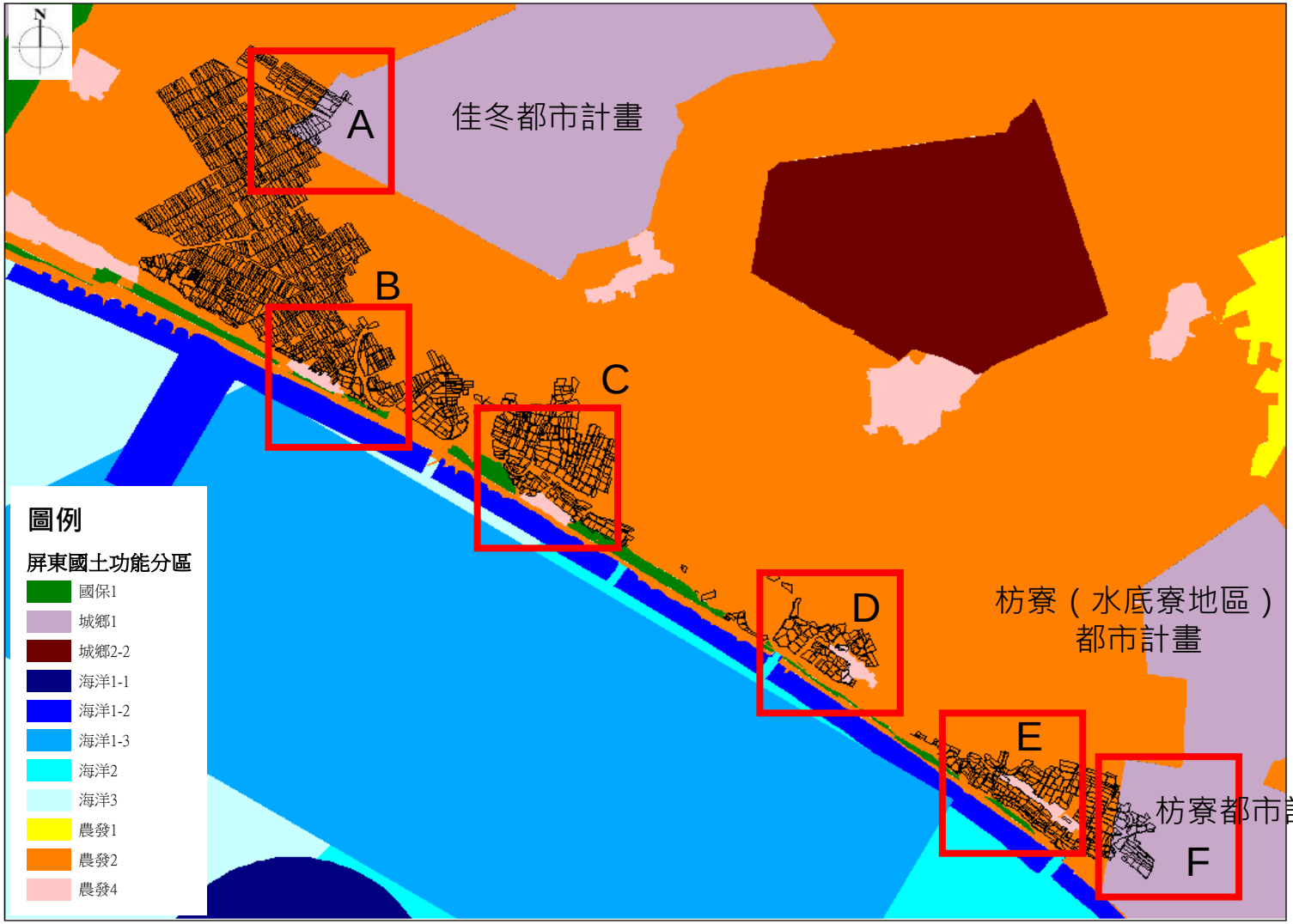

A.佳冬鄉塭豐段

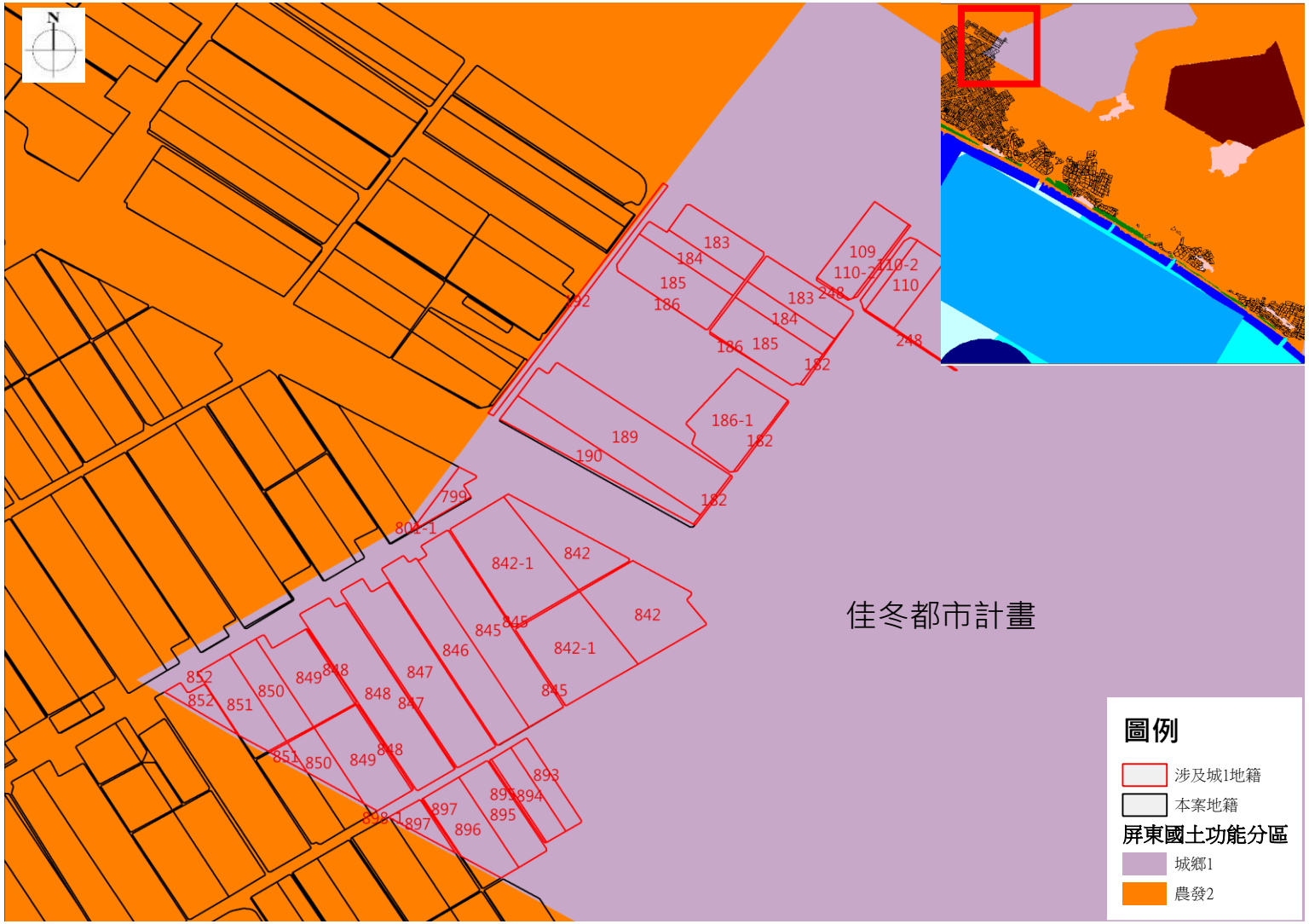

B.佳冬鄉塭仔段

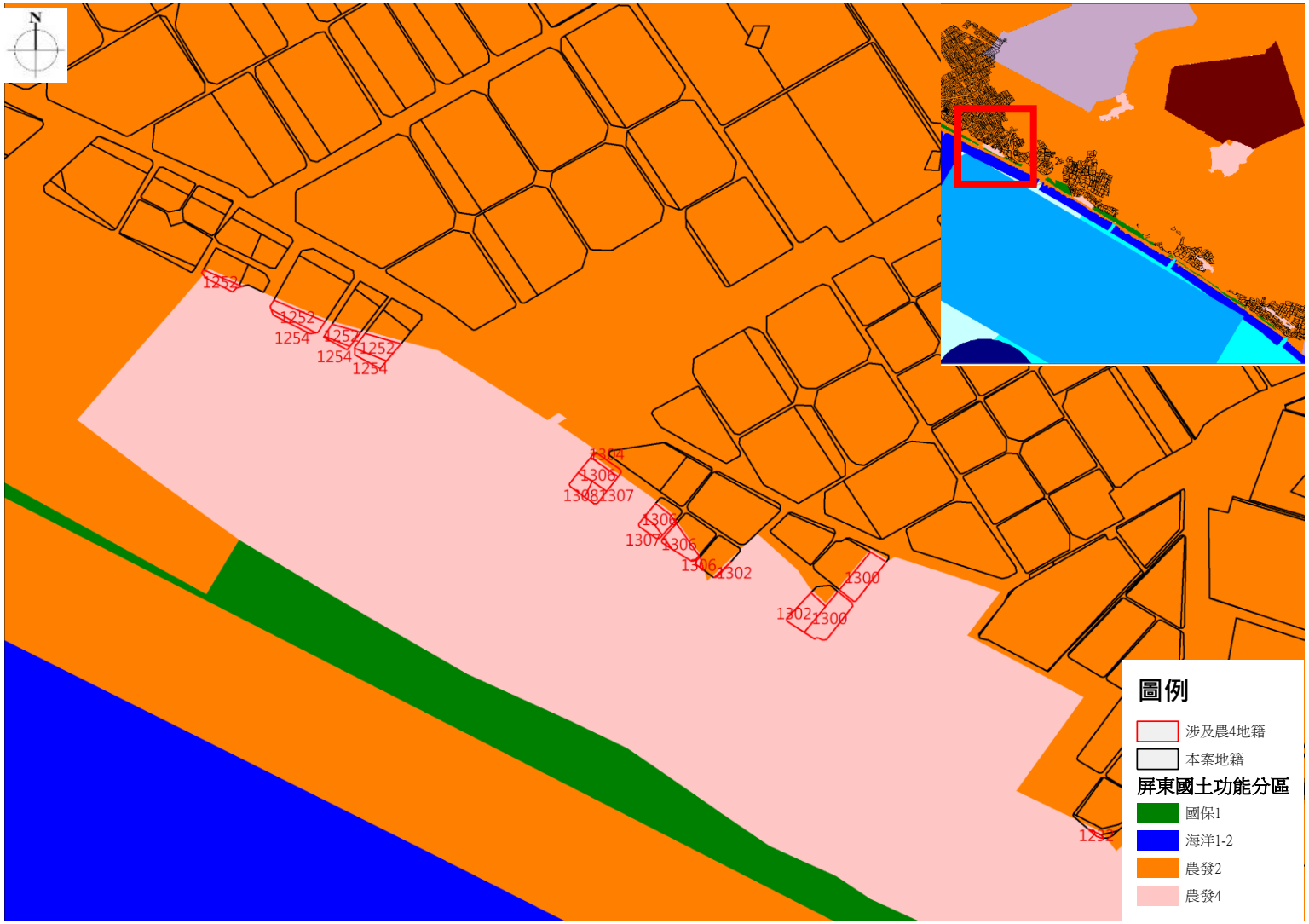
1252
1254
1252
1254
1252
1254
1252
1254
1306
1308
1307
1306
1307
1306
1306
1302
1300
1302
1300
圖例
涉及農4地籍
本案地籍
屏東國土功能分區
國保1
海洋1-2
農發2
農發4

C.枋寮鄉海鷗段

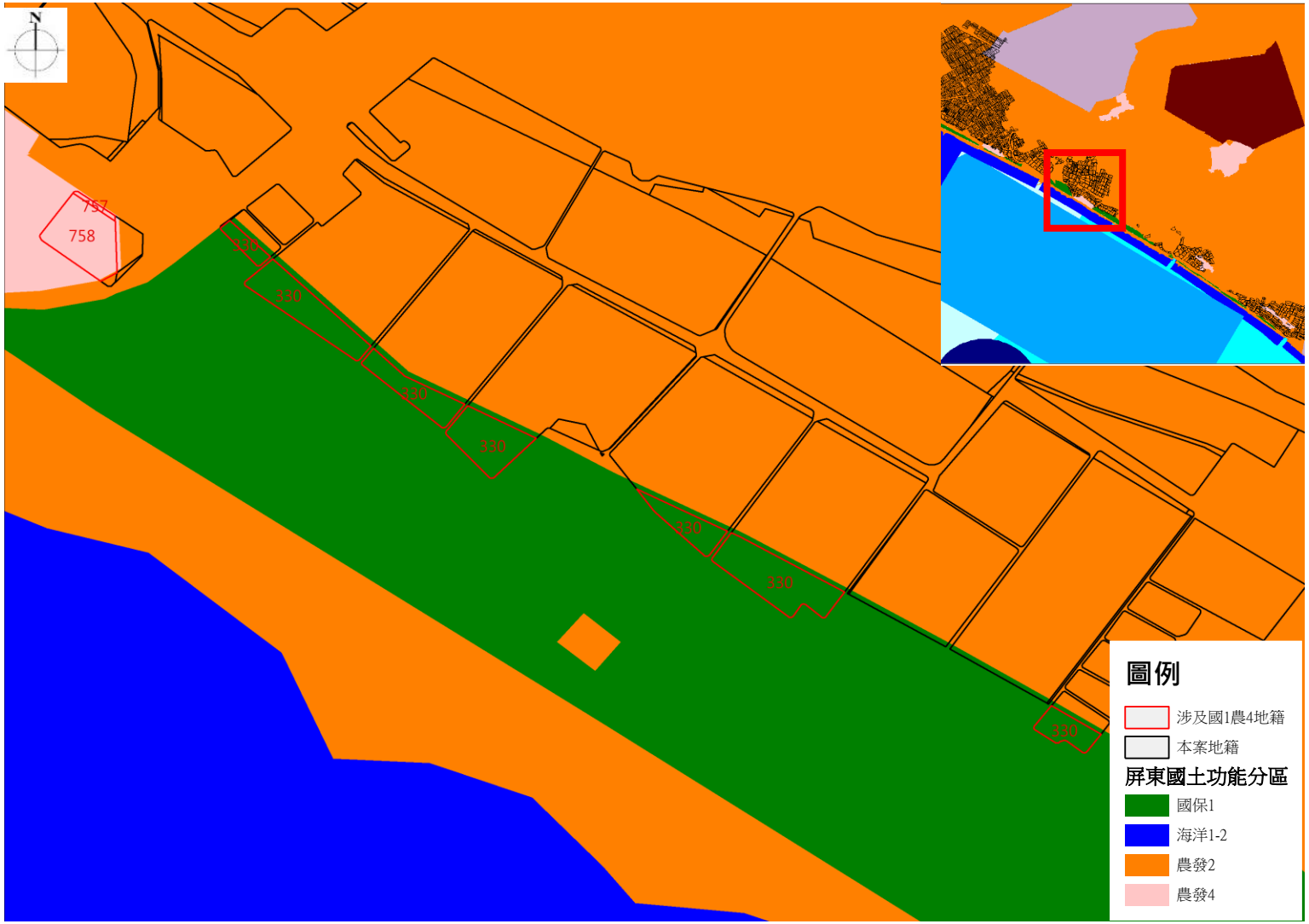
N
757
758
330
330
330
330
330
330
圖例
涉及國1農4地籍
本案地籍
屏東國土功能分區
國保1
海洋1-2
農發2
農發4

D.枋寮鄉新地段

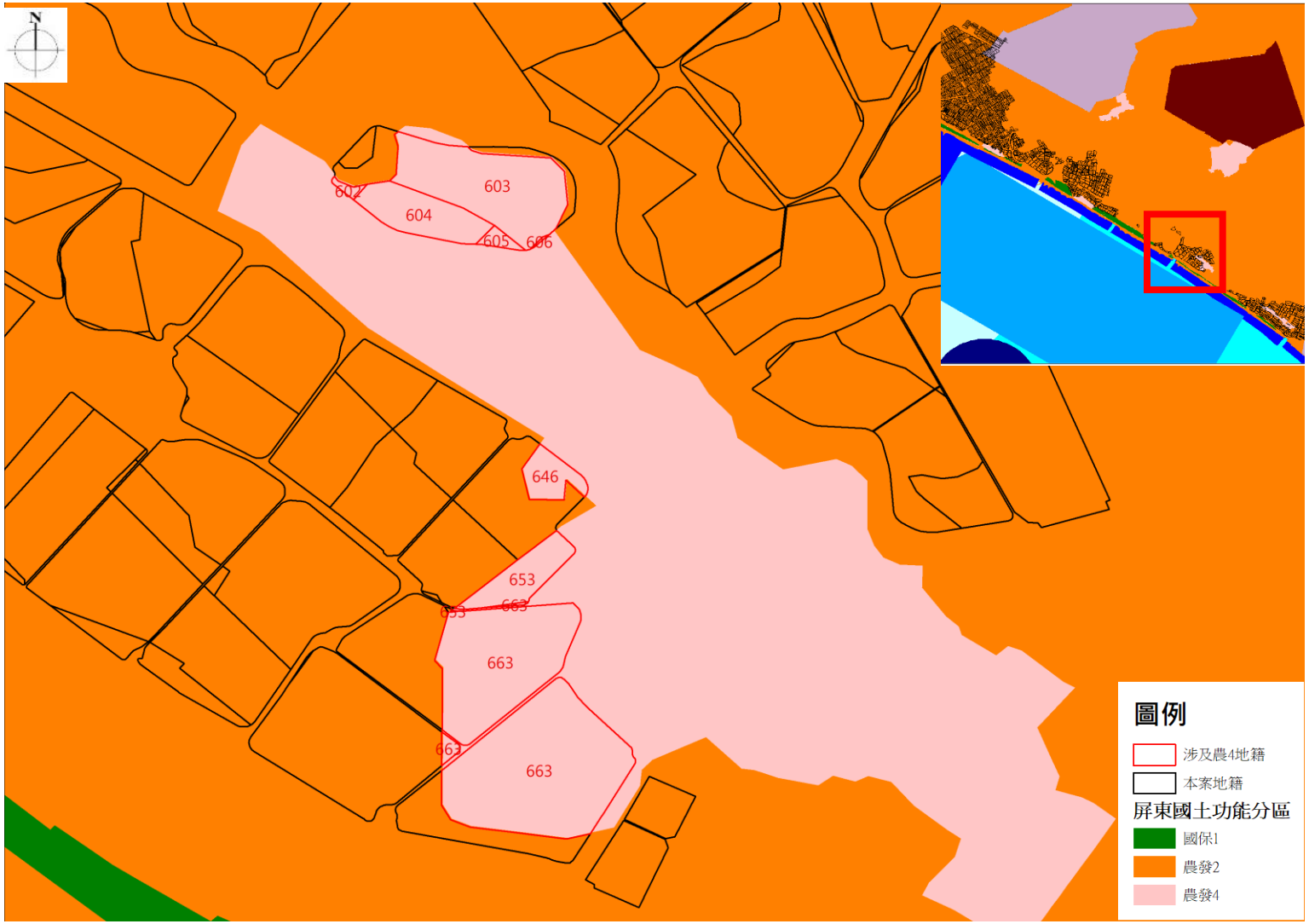
N
602
603
604
605
606
646
653
653
663
663
663
圖例
涉及農4地籍
本案地籍
屏東國土功能分區
國保1
農發2
農發4

E.枋寮鄉新地段


N
1762
1762
1472
1762
1762
1762
1473
1762
1483
1536
1362
1361
1364
1338
1325
1345
1338
1338
圖例
涉及農4地籍
本案地籍
屏東國土功能分區
國保1
海洋1-2
海洋2
農發2
農發4

F.枋寮鄉新龍段

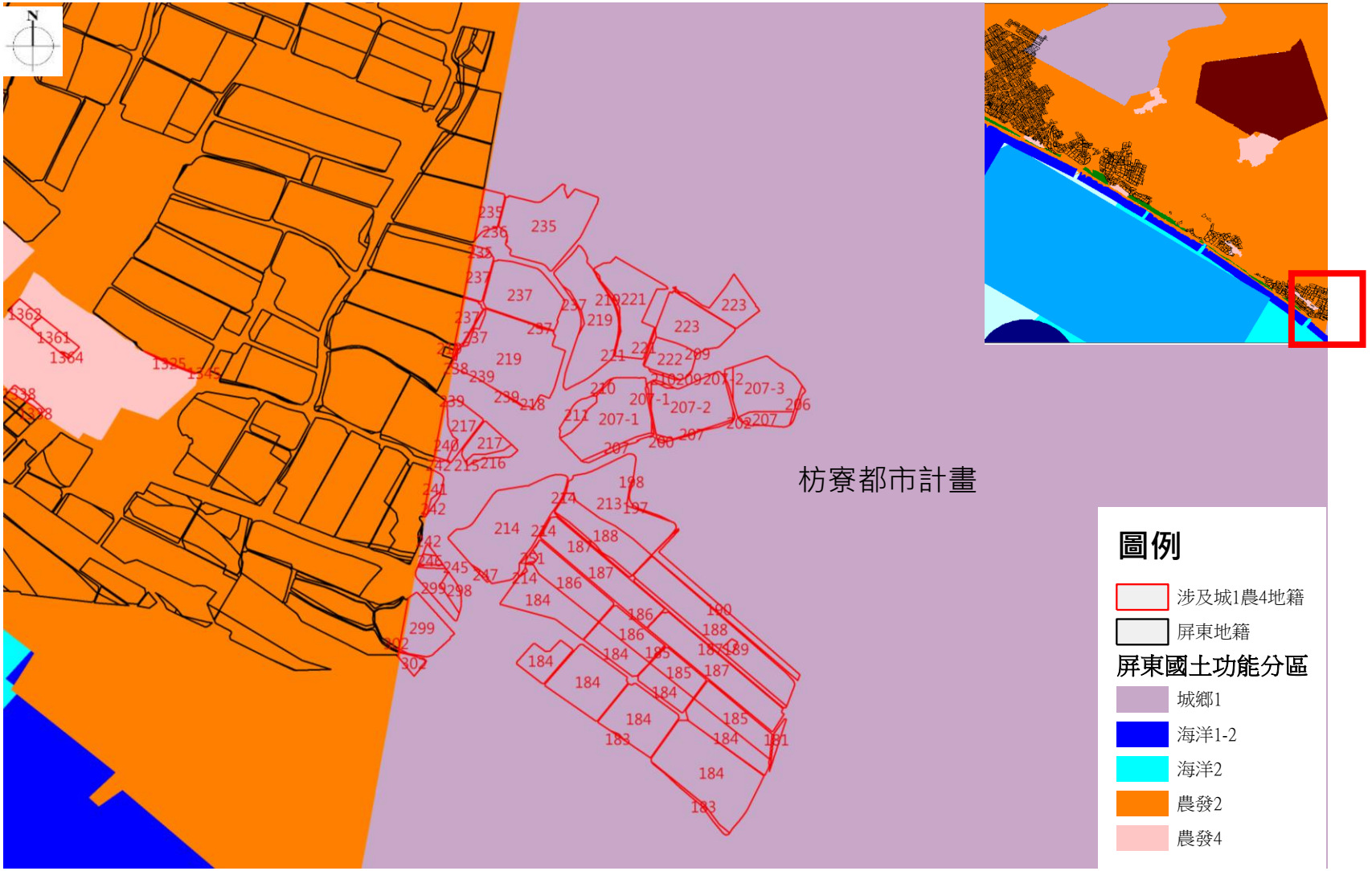

漁電共生申請特定區除圖A~F所列紅色地籍線範圍外，皆屬農業發展地區第二類

- 圖A紅線範圍：涉及城鄉發展地區第一類
- 圖B紅線範圍：涉及農業發展地區第四類
- 圖C紅線範圍：涉及農業發展地區第四類及國土保育地區第一類
- 圖D紅線範圍：涉及農業發展地區第四類
- 圖E紅線範圍：涉及農業發展地區第四類
- 圖F紅線範圍：涉及城鄉發展地區第一類

漁電共生申請特定區位未涉及6-20年未來發展地區範圍

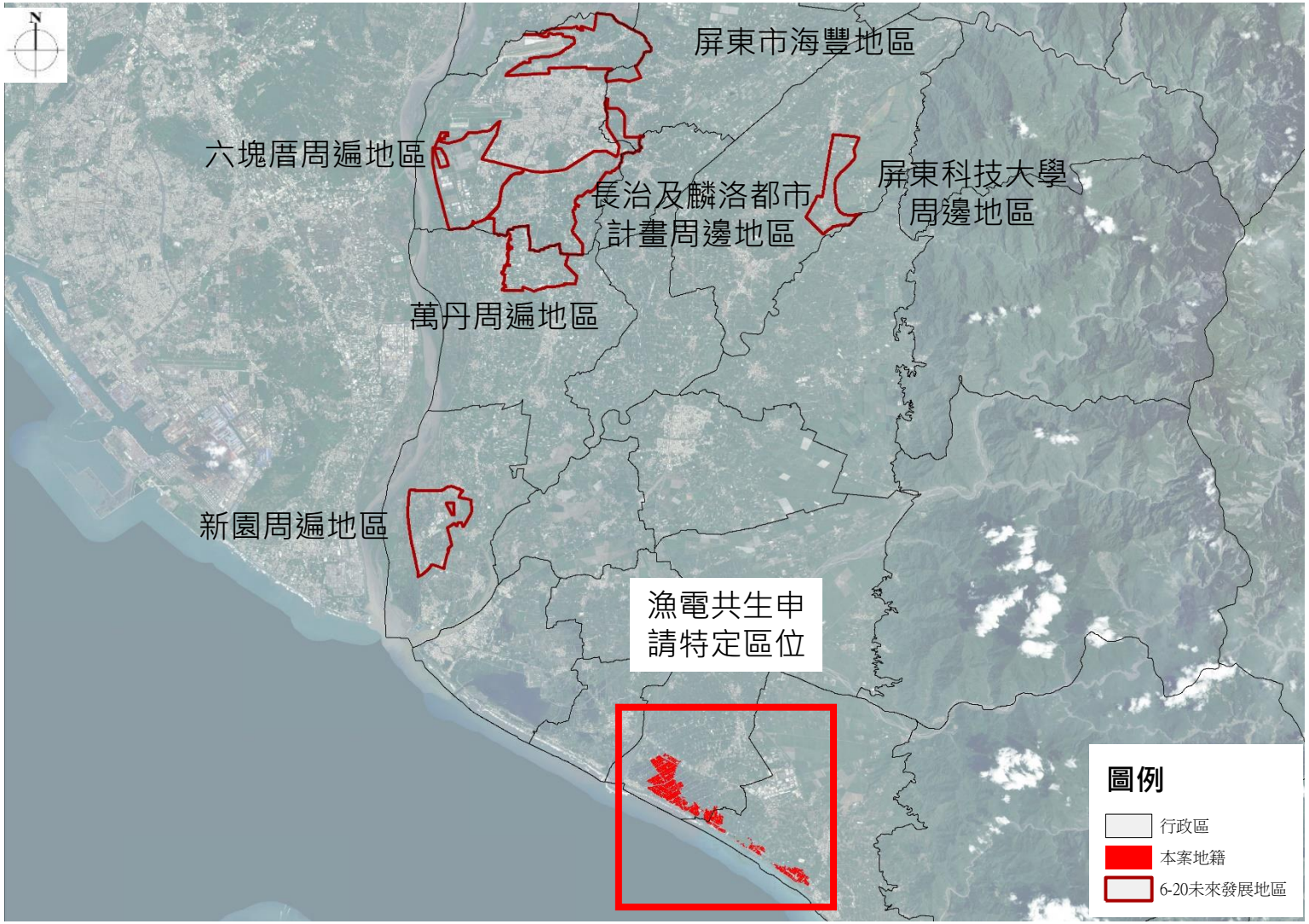

檔　　號:
保存年限:

屏東縣海洋及漁業事務管理所 函

地址：900屏東縣屏東市自由路527號
承辦人：朱韻婷
電話：08-7320415轉7242
傳真：08-7331497
電子信箱：e0030@oa.pthg.gov.tw

受文者：屏東縣政府(地政處)

發文日期：中華民國111年11月30日
發文字號：屏海漁政字第11131769400號
速別：普通件
密等及解密條件或保密期限：
附件：(4299654_11131769400_1_4299654_11131769400_1.pdf、
4299654_11131769400_1_4299654_11131769400_2.pdf)

主旨：有關鈞府函詢經濟部能源局為辦理「彰化縣、雲林縣、高雄市、屏東縣漁業經營結合綠能之區位範圍海岸利用管理可行性規劃報告(第一次變更)」申請特定區位審查所需，本縣內之區位範圍其資源可否同意開放申請養殖經營結合綠能設施1案，復如說明，請鑒核。

說明：

一、復鈞府111年11月3日屏府地用字第11165229000號函。

二、旨案之區位範圍經查位於經濟部會同行政院農業委員會109年12月3日經能字第10904606140號及農漁字第1090733481號公告「高雄市及屏東縣可優先推動漁業經營結合綠能之區位範圍」內，爰開放申請養殖經營結合綠能設施一節，本所樂見其成並全力配合政策。

正本：屏東縣政府(地政處)
副本：本所漁業行政課 電子公文交換章 2022/11/30 14:11:17

屏東縣政府 1111130
11169708300

附錄二十二

逕流分擔與出流管制相關說明函

電子公文

檔　　號：
保存年限：

經濟部　函

機關地址：臺中市南屯區黎明路2段501號
聯 絡 人：牛志傑
聯絡電話：04—22501004　#704
電子信箱：a630130@wra.gov.tw
傳　　真：04—22501466

受文者：經濟部能源局
發文日期：中華民國109年3月13日
發文字號：經授水字第10920203200號
速別：普通件
密等及解密條件或保密期限：
附件：

裝

主旨：有關開發地面型太陽光電設施依水利法辦理出流管制其土地開發面積認定標準及開發後CN值計算方式，請依說明辦理，請查照。

說明：

訂

一、依據「水利法」第八十三條之七及「出流管制計畫書與規劃書審核監督及免辦認定辦法」（以下簡稱本辦法）第二條規定：「土地開發利用屬下列開發樣態，且面積達二公頃以上，義務人應提出出流管制計畫書」，及同條第一項第十六款規定：「地面型太陽光電設施(不含水域空間)、綜合區或大型購物中心之開發」，爰太陽光電設施開發面積達二公頃以上應依水利法及本辦法相關規定辦理。

線

二、土地開發面積認定標準：針對開發太陽光電設施之開發面積認定標準，本部水利署業以108年11月19日經水河字第10853306040號函示，其開發面積應以全場面積扣除水域空間面積作為計算標準在案；另對位於不利農業經營區及漁電共生專區綠能設施開發，其開發面積依照本部水利署109年2月20日「於不利農業經營區及漁電共生專區開發綠能設施其出流管制作業」研商會議紀錄結論二：「其出流管制開發面積依『申請農業用地作農業設施容許使用審查辦法』規定申請綠能設施容

10900495030

許使用案內『申請土地總面積』為準，即以申請農業用地作農業設施容許使用個案內各個土地區塊面積之總和為計算標準。漁電共生專區開發綠能設施之『申請土地總面積』中有魚塭者，該魚塭水域空間面積可不納入計算，惟應以開發後實際仍作為魚塭使用之水域空間面積作為扣減標準」。

三、開發後CN值計算方式：依「出流管制計畫書與規劃書檢核基準及洪峰流量計算方法」第七條有效降雨量計算公式及第八條集流時間公式規定，土地開發設置光電設施後，其曲線號碼(CN)值依計算公式內附表四採98，應僅限於因設置太陽光電設施，致地表實際狀態產生變動之範圍面積。例如太陽能光電板如採基樁式工法設置，則其光電設施採CN值為98之面積為太陽光電板基樁面積與相關變流器設備架設之基樁或鋪面等面積之總和，並非以太陽能光電板之面積或其投影面積計算，而開發基地內其餘未設置太陽光電設施之範圍及太陽能光電板下方基樁以外之範圍等，則仍依開發後實際土地利用情形擇定適當曲線號碼(CN)值。

四、本案併復能源局109年2月3日能技字第10904003660號函。

正本：經濟部能源局、行政院農業委員會、內政部地政司、內政部營建署、各縣市政府、社團法人中華民國水利技師公會全國聯合會、社團法人中華民國水土保持技師公會全國聯合會、中華民國土木技師公會全國聯合會、中華民國大地工程技師公會、經濟部水利署各河川局、經濟部水利署水利規劃試驗所

副本：本署河川海岸組 2020/03/13 16:13:22

檔　　號：
保存年限：

已電子交換

經濟部　函

機關地址：臺中市南屯區黎明路2段501號
聯 絡 人：牛志傑
聯絡電話：04-22501004　#704
電子信箱：a630130@wra.gov.tw
傳　　真：04-22501466

受文者：如行文單位

發文日期：中華民國109年07月21日
發文字號：經授水字第10920211820號
速別：最速件
密等及解密條件或保密期限：
附件：審查辦法附表四水產養殖設施分類別規定0.pdf、申請農業用地作農業設施容許使用審查辦法0.pdf（請至網址http://download.wra.gov.tw/appendix 下載附件【登入序號：609092】）

主旨：有關地面型太陽光電設施設置於魚塭之水域空間範圍面積認定原則，如說明，請查照轉知。

說明：

一、依據「出流管制計畫書與規劃書審核監督及免辦認定辦法」(以下簡稱本辦法)第2條第1項規定：「土地開發利用屬下列開發樣態，且面積達二公頃以上，義務人應提出出流管制計畫書」(第一項規定之土地開發利用面積，直轄市、縣（市）主管機關另有較嚴格之規定者，從其規定)及其第16款規定：「地面型太陽光電設施(不含水域空間)、綜合區或大型購物中心之開發」，爰地面型太陽光電設施如設置於魚塭，則該水域空間開發面積不納入出流管制土地開發利用面積內計算。

二、為明確規範水域空間認定原則，地面型太陽光電設施如設置於魚塭，其水域空間範圍，以「申請農業用地作農業設施容許使用審查辦法」第二十一條附表四水產養殖設施分類別所規定之「室外水產養殖生產設施」面積為水域空間面積。

正本：經濟部能源局、行政院農業委員會、行政院農業委員會漁業署、內政部地政司、內政部營建署、天璣智慧能源股份有限公司、禾迅一號股份有限公司、台灣速力綠能股份有限公司、玉樹能源股份有限公司、映暉能源有限公司、曄恆能源股份有限公司、廣宇能源股份有限公

司、永宙太陽能電力股份有限公司、心忠電業股份有限公司、台灣太陽光電產業協會、中華民國太陽光電發電系統商業同業公會、社團法人中華民國水利技師公會全國聯合會、社團法人中華民國水土保持技師公會全國聯合會、中華民國大地工程技師公會、中華民國土木技師公會全國聯合會、各縣市政府、經濟部水利署各河川局、經濟部水利署水利規劃試驗所

副本：



附錄二十三

排水影響分析及因應對策(修訂)

電子公文

檔　　號：
保存年限：

經濟部水利署　函

機關地址：臺中市南屯區黎明路二段501號
聯 絡 人：鄭皓中
連絡電話：04—22501003
電子信箱：E12034@wra.gov.tw
傳　　真：04—22501466

受文者：經濟部能源局
發文日期：中華民國111年12月2日
發文字號：經水河字第11153452280號
速別：普通件
密等及解密條件或保密期限：

裝

主旨：貴局為辦理「彰化縣、雲林縣、高雄市、屏東縣漁業經營結合綠能之區位範圍海岸利用管理可行性規劃報告(第一次變更)」審查所需，請本署協助審查「排水影響分析及因應對策」案，復如說明，請查照。

訂

說明：

一、復貴局111年11月18日能技字第11106023010號函。

二、旨案本署前業分別以111年9月13日經水河字第11153366290號函(正本諒達)，及111年10月31日經水河字第11153416350號函(正本諒達)提供建議在案；次查本次來函係針對海岸利用管理可行性規劃報告(第一次變更)送內政部海岸管理審議會所需，爰研提「排水影響分析及因應對策」，相關建議提供如下：

(一)彰化縣、屏東縣範圍：查申請位址坐落彰化縣及屏東縣一級海岸防護區內，惟分析策略皆未提及海岸防護策略，建議參考彰化縣及屏東縣一級海岸防護計畫相關規定辦理，並依各防護計畫50年暴潮水位做好自我安全防護。

(二)雲林縣、高雄市範圍:案涉及暴潮溢淹及地層下陷部分，原規劃報告已有列入考量。本次為漁電共生專區之排水分析，屬洪氾溢淹災害，依內政部「整體海岸管理計畫」規定，海

線

11100761570

岸地區的洪氾溢淹治理，依河川及區域排水治理計畫興辦。另雲林縣室內養殖部分，第15頁基地出流管制量訂定之內文提及「魚寮溪排水幹線」10 年重現期距比流量為5.20部分，惟表8為「有才寮大排」，建請釐清修正。

(三)貴局依據海岸管理法相關規定，擬具海岸利用管理可行性規劃報告，因現階段並非屬實質開發行為，原則無水利法第83—7條規定適用，無須辦理出流管制計畫書。惟日後計畫範圍內之個案土地開發面積達一定規模以上，致增加逕流量者，仍請依該條規定，於開發前提出出流管制計畫書送主管機關審核。

正本：經濟部能源局
副本：經濟部水利署第四河川局、經濟部水利署第五河川局、經濟部水利署第六河川局、經濟部水利署第七河川局、本署河川海岸組 2022/12/02 14:58:43

電子公文

檔　　號：
保存年限：

經濟部水利署第七河川局　函

機關地址：90093屏東縣屏東市建國路291號
聯 絡 人：涂俊宏
連絡電話：08—7745558
電子信箱：o610320@wra07.gov.tw
傳　　真：08—7512035

受文者：經濟部能源局
發文日期：中華民國111年12月6日
發文字號：水七規字第11103022690號
速別：普通件
密等及解密條件或保密期限：
附件：排水影響分析及因應對策.pdf

主旨：檢送審查「彰化縣、雲林縣、高雄市、屏東縣漁業經營結合綠能之區位範圍海岸利用管理可行性規劃報告(第一次變更)」「排水影響分析及因應對策」相關意見，請查照。

說明：復貴局111年11月18日能技字第11106023010號函。

正本：經濟部能源局
副本：2022/12/06 11:47:04

11100763310

排水影響分析及因應對策　　七河局意見　副工程司涂俊宏

1. 地面型（室外養殖）【屏東縣範圍】

(1))表 6、7、8 加權曲線號碼 CN 值之 CN 值加權平均應標於 CN 值欄下。

(2)表 7 開發區(全區)多功能蓄水池屬未設光電區應維持 CN 值 55。

(3)p3 第一行”有才寮大排系統”應係誤植。

(4)p4 圖 5-2 之屏南工業區排水與本案有無影響請說明。

(5)依 p6 圖 3 A1 區逕流排水方向應主要排入塭子二號排水。

2. 屋頂型（室內養殖)【屏東縣範圍】

(1)表 6、7、8 加權曲線號碼 CN 值之 CN 值加權平均應標於 CN 值欄下。

(2)依 p11 採室內養殖建物上限不超過 70%，故表 7 開發區多功能蓄水池 A210%屬未設光電區應維持 CN 值 55，加權平均值應修正。P12 前後敘述有矛盾之處，故請確認 111 年 5 月 10 日內政部營建署室內養殖海管會議結論 30%是否不設置光電設施。

(3)本 2 案 A1、A2 各開發面積，其聯外排水路出口各在排水何處，受影響之排水有哪些請說明。且本案各開發應不在 5ha 以下，p16 首段基地出流管制量無需敘述。

(4)p16”塭子第一號排水幹線”與”林邊第一排水系統”有相關嗎?。P6 圖 3 已說明 A1、A2 開發面積與林邊排水及枋寮排水規劃報告之水文關係，何以又延伸與”本計畫允許放流量…採用林邊第一排水系統，…”不同排水系統之說明，且未與表 9 比較似不妥。後續之滯洪池如何設置又於何處亦請說明。

(5)本計畫既已分 A1、A2 各開發區，故表 10 所需滯洪容量表之 A1、A2 各開發區應分別計算。

電子公文

檔　　號：
保存年限：

經濟部水利署第六河川局　函

機關地址：82050高雄市岡山區柳橋西路15號
聯 絡 人：林穎志
連絡電話：07—6279000#1203
電子信箱：wra06108@wra06.gov.tw
傳　　真：07—6260225

受文者：經濟部能源局
發文日期：中華民國111年12月6日
發文字號：水六規字第11153105470號
速別：普通件
密等及解密條件或保密期限：

主旨：貴局為辦理「彰化縣、雲林縣、高雄市、屏東縣漁業經營結合綠能之區位範圍海岸利用管理可行性規劃報告(第一次變更)」審查所需，請本局協助審查「排水影響分析及因應對策」案，復如說明，請查照。

說明：

一、復貴局111年10月20日能技字第11106020560號函。

二、依旨案內容茲補充建議如下：

(一)旨揭計畫範圍內之土地開發面積如達一定規模以上，致增加逕流者，請依水利法第83條之7等相關規定提送出流管制計畫書送主管機關辦理審查核定。另如涉及依區域計畫法申請非都市土地使用分區變更、依都市計畫法申請都市土地使用分區或公共設施用地變更，則應依第83條之8先送審出流管制規劃書。

(二)旨揭計畫範圍位於高雄市一級海岸防護區之陸域緩衝區，請依據高雄市一級海岸防護計畫禁止相容事項辦理使用管理。

(三)依據水利法、河川管理辦法及海堤管理辦法等相關規定，有關本案相關設施如使用到本局轄管海堤、河堤等結構物設施者，請依規定提出申請使用許可。

11100763100

(四)擬建議開發區靠近河堤及海堤區域範圍土地部分，需有適當緩衝綠帶作阻隔，避免爾後環境改善工程或維護及搶修險有空間使用的衝突發生。

(五)依據本報告內容計畫範圍內河川區域面積僅占總面積0.01%，建議日後綠能設施儘可能設置於河川區域外。

正本：經濟部能源局
副本：2022/12/06 10:03:43

電子公文

檔　　號：
保存年限：

經濟部水利署　函

機關地址：臺中市南屯區黎明路二段501號
聯 絡 人：鄭皓中
連絡電話：04—22501003
電子信箱：E12034@wra.gov.tw
傳　　真：04—22501466

受文者：經濟部能源局
發文日期：中華民國111年12月2日
發文字號：經水河字第11153452280號
速別：普通件
密等及解密條件或保密期限：

裝

主旨：貴局為辦理「彰化縣、雲林縣、高雄市、屏東縣漁業經營結合綠能之區位範圍海岸利用管理可行性規劃報告(第一次變更)」審查所需，請本署協助審查「排水影響分析及因應對策」案，復如說明，請查照。

訂

說明：

一、復貴局111年11月18日能技字第11106023010號函。

二、旨案本署前業分別以111年9月13日經水河字第11153366290號函(正本諒達)，及111年10月31日經水河字第11153416350號函(正本諒達)提供建議在案；次查本次來函係針對海岸利用管理可行性規劃報告(第一次變更)送內政部海岸管理審議會所需，爰研提「排水影響分析及因應對策」，相關建議提供如下：

(一)彰化縣、屏東縣範圍：查申請位址坐落彰化縣及屏東縣一級海岸防護區內，惟分析策略皆未提及海岸防護策略，建議參考彰化縣及屏東縣一級海岸防護計畫相關規定辦理，並依各防護計畫50年暴潮水位做好自我安全防護。

(二)雲林縣、高雄市範圍:案涉及暴潮溢淹及地層下陷部分，原規劃報告已有列入考量。本次為漁電共生專區之排水分析，屬洪氾溢淹災害，依內政部「整體海岸管理計畫」規定，海

線

11100761570

岸地區的洪氾溢淹治理，依河川及區域排水治理計畫興辦。另雲林縣室內養殖部分，第15頁基地出流管制量訂定之內文提及「魚寮溪排水幹線」10 年重現期距比流量為5.20部分，惟表8為「有才寮大排」，建請釐清修正。

(三)貴局依據海岸管理法相關規定，擬具海岸利用管理可行性規劃報告，因現階段並非屬實質開發行為，原則無水利法第83—7條規定適用，無須辦理出流管制計畫書。惟日後計畫範圍內之個案土地開發面積達一定規模以上，致增加逕流量者，仍請依該條規定，於開發前提出出流管制計畫書送主管機關審核。

正本：經濟部能源局
副本：經濟部水利署第四河川局、經濟部水利署第五河川局、經濟部水利署第六河川局、經濟部水利署第七河川局、本署河川海岸組 2022/12/02 14:58:43

彰化縣、雲林縣、高雄市、屏東縣漁業經營結合綠能之區位範圍海岸利用管理可行性規劃報告(第一次變更)

排水影響分析及因應對策

屋頂型 (室內養殖)

【彰化縣範圍】

申　請　人：　經濟部能源局

規 劃 單 位：　遠翊工程顧問有限公司

製 作 日 期：　中華民國 111 年 11 月

<table>
<tr><td colspan="4">工程專業技師簽証報告</td></tr>
<tr><td rowspan="2">一</td><td rowspan="2">案名</td><td colspan="2">名稱：彰化縣、雲林縣、高雄市、屏東縣漁業經營結合綠能之區位範圍海岸利用管理可行性規劃報告(第一次變更)排水影響分析及因應對策 - 屋頂型 (室內養殖)- 【彰化縣範圍】</td></tr>
<tr><td colspan="2">案號：</td></tr>
<tr><td rowspan="3">二</td><td rowspan="3">簽証技師</td><td colspan="2">姓名：黃宏信</td></tr>
<tr><td colspan="2">科別：水利工程科</td></tr>
<tr><td colspan="2">技師執業執照字號：技執字第 008813 號</td></tr>
<tr><td>三</td><td>簽証法令依據</td><td colspan="2">技師法第十三條第三項</td></tr>
<tr><td rowspan="3">四</td><td rowspan="3">委託者</td><td colspan="2">名稱：工業技術研究院</td></tr>
<tr><td colspan="2">地址：310401 新竹縣竹東鎮中興路四段 195 號</td></tr>
<tr><td>電話：(03) 5917722</td><td>傳真：(03) 5162893</td></tr>
<tr><td>五</td><td>委託事項</td><td>排水影響分析及因應對策
水文水理分析簽証</td><td>委託日期：
111 年 8 月 24 日</td></tr>
<tr><td rowspan="3">六</td><td rowspan="3">受委託廠商</td><td colspan="2">名稱：遠翊工程顧問有限公司</td></tr>
<tr><td colspan="2">地址：台中市南區德富路 101 號 4 樓之 2</td></tr>
<tr><td>電話：04-22629282</td><td>傳真：04-22620282</td></tr>
<tr><td rowspan="5">七</td><td rowspan="5">簽証說明</td><td>簽証範圍：水利工程</td><td rowspan="4">執業圖記
 
</td></tr>
<tr><td>簽証項目：□設計□監造</td></tr>
<tr><td>■其它
水文水理分析簽証</td></tr>
<tr><td>簽証內容：
排水影響分析及因應對策</td></tr>
<tr><td colspan="2">簽証意見：
符合相關規定。</td></tr>
<tr><td>八</td><td>日期</td><td>中華民國 111 年 11 月　日</td><td>技師簽署：  </td></tr>
<tr><td colspan="4">備註：水利技師執業範圍：從事防洪、禦潮、灌溉、排水、堰、壩、堤防、涵渠、下水道、給水、水力發電、築港、河川橋樑、水資源開發、水工結構、山坡地開發、河川地開發、海埔地開發等工程及其他有關水利工程之規劃、設計、監造、研究、分析、試驗、評價、鑑定、施工、養護、檢驗及計劃管理等業務。</td></tr>
</table>

技　師　證　書

技證字第 **004344** 號



姓　　名：黃宏信

性　　別：男

出 生 年 月 日：民國 62 年 9 月 28 日

身分證統一編號：T12179 ****

科　　別：水利工程科

考試及格證書字號：（93）專高技字第 000103 號

上列申請人經技師考試及格依法請領技師證書
核與技師法規定相符合行發給證書此證

行政院公共工程委員會
主　任　委　員

郭瑤琪

中華民國　94　年　4　月　4　日

技師執業執照

技執字第 008813 號



技師　　黃宏信　　申請執業核與技師法規定

相符合行發給執業執照准予執業登記事項如下：

一、姓名：黃宏信　性別：男

　　身分證明文件字號：T12179 ****

二、出生年月日：民國 62 年 9 月 28 日

三、執業方式：技師法第 7 條第 1 項第 2 款

四、執業機構名稱：遠翊工程顧問有限公司

　　所在地：臺中市南區德富路 101 號 4 樓之 2

五、技師科別及證書字號：水利工程科　技證字第 004344 號

六、執業範圍：（如背面）

七、執照有效期間：自民國 108 年 5 月 15 日至 114 年 5 月 14 日止

行政院公共工程委員會

主　任　委　員

吳澤成

中華民國　108　年　5　月　15　日（核發）

水利工程科執業範圍：

從事防洪、禦潮、灌溉、排水、堰、壩、堤防、涵渠、下水道、給水、水力發電、築港、河川橋樑、水資源開發、水工結構、山坡地開發、河川地開發、海浦地開發等工程及其他有關水利工程之規劃、設計、監造、研究、分析、試驗、評價、鑑定、施工、養護、檢驗及計劃管理等業務。

一、計畫位置及所屬水系範圍

本計畫範圍位於彰化縣大城鄉，位於台灣彰化縣西南端，位居濁水溪沖積扇最下游端，地勢平坦，西濱台灣海峽，南隔濁水溪口與雲林縣相望，北鄰芳苑鄉與二林鎮。大城地區魚寮溪排水幹線等排水集水區位於二林溪以南至濁水溪之間。

本計畫範圍主要位處非都市土地，土地使用分區以一般農業區為主(38.56 公頃，99.84%)，暫未編定土地次之(0.06 公頃，0.16%)，分布如表 1 所示。土地使用編定以農牧用地為主，面積約為 36.04 公頃，佔總面積 93.32%；其次為水利用地，面積約為 2.11 公頃，佔總面積 5.46%，分布如表 1 所示。

本計畫參考濟部水利署 96 年「彰化南部地區綜合治水檢討規劃(大城地區魚寮溪等排水系統)」，水系位於二林溪以南至濁水溪以北之間，計畫內區域排水包含魚寮溪排水幹線及外五間寮排水，本計畫範圍與周邊區域排水設施之關係如圖 1。

表 1　本計畫土地使用分區分類統計表

土地分類	使用分區	使用地	面積(公頃)	百分比(%)	面積(公頃)	百分比(%)
非都市土地	一般農業區	水利用地	2.11	5.46	38.56	99.84
		交通用地	0.41	1.06		
		農牧用地	36.04	93.32		
	暫未編定	暫未編定	0.06	0.16	0.06	0.16
總計			38.62	100.00	38.62	100.00

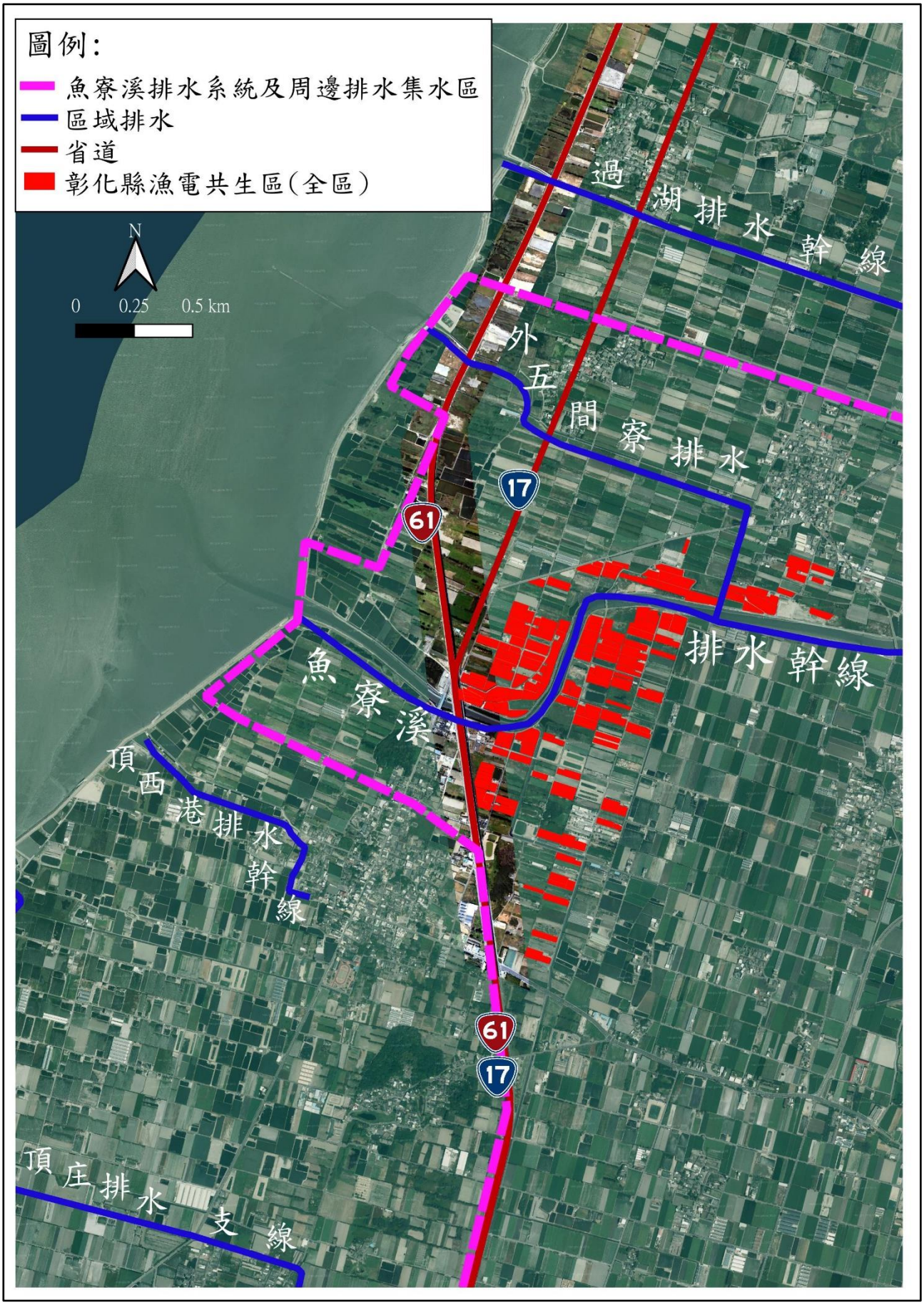

圖 1　計畫範圍與周邊區域排水設施關係圖

二、地文特性-魚寮溪排水幹線及周邊排水系統

魚寮溪排水幹線長度約 12.36 公里，總集水面積 64.64km^2，集水區內地勢亦由北側邊界及南側邊界往魚寮溪排水幹線遞降，起水點源於台十七線以東之豐美村豐美聚落，排水路配合農地重劃已完成整治。本計畫區地勢走向約由東向西傾斜，各排水系統多順此方向流入台灣海峽，地盤高度從上游 20 公尺降至沿海 0.2 公尺左右，地表平均坡度約為 1/850，沿海地區因地層下陷，地表高程已低於平均高潮位，排水條件逐年惡化，地形地勢分布詳圖 2。

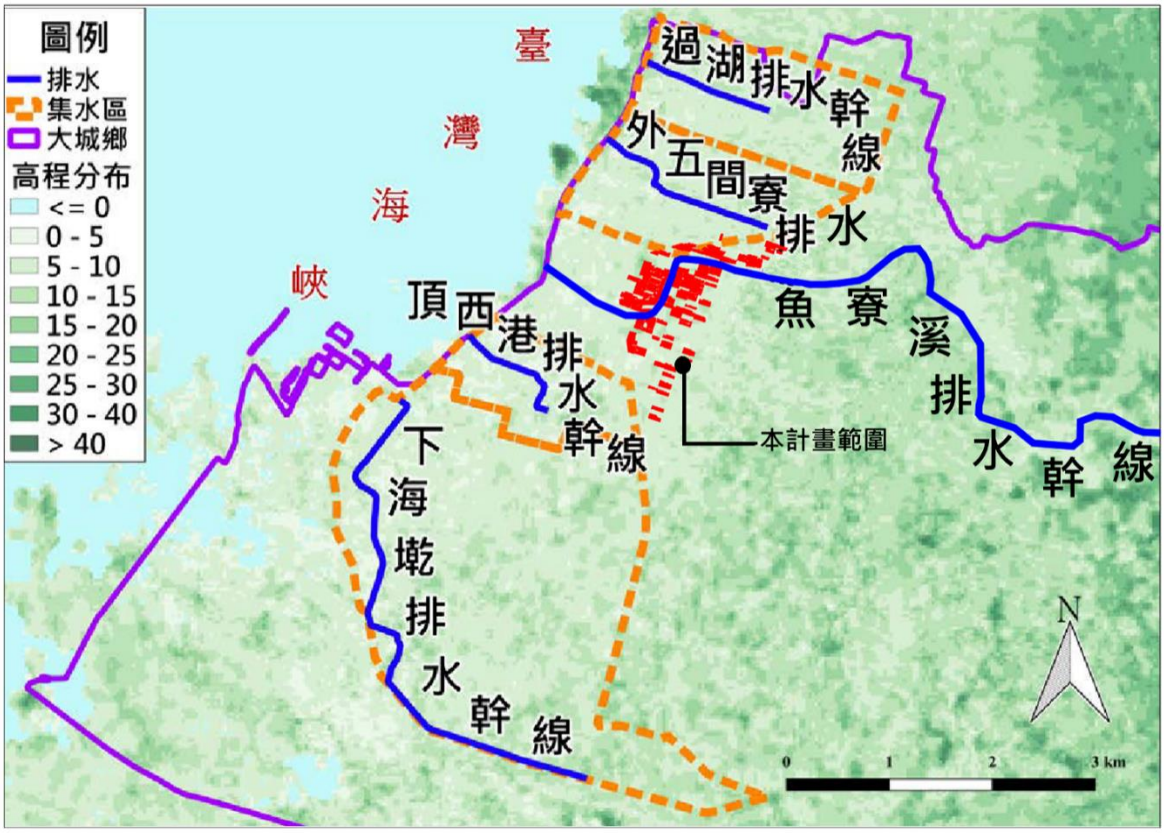

圖 2　本計畫地形地勢分布圖

資料來源:

1. 彰化縣政府 109 年彰化大城地區排水規劃檢討（過湖、外五間寮、下海墘、頂西港）規劃檢討報告書。
2. 本計畫繪製。

三、暴雨量頻率分析

依經濟部水利署 111 年 4 月 22 日「出流管制計畫書與規劃書檢核基準及洪峰流量計算方法」，採 24 小時降雨延時總降雨量，並採主管機關核定之治理規劃報告之各重現期距分析成果，無治理規劃報告者，採鄰近氣象局或水利署雨量站之降雨強度-延時 Horner 公式分析。

本計畫位於區域排水魚寮溪排水幹線及外五間寮排水。各區域暴雨頻率分析成果，如表 2 所示，本計畫範圍與周邊治理規劃關係，如圖 3 所示。

表 2　魚寮溪排水系統暴雨量頻率分析成果表

一日暴雨量	重現期(年)					
	2	5	10	25	50	100
	85.00	149.00	269.00	333.00	382.00	433.00
經濟部水利署 103 年「年最大一日、二日與年最大 24 小時、48 小時暴雨轉換係數之研究」，1 日轉 24 小時(F24)=1.21						
24 小時暴雨量	重現期(年)					
	2	5	10	25	50	100
	102.85	180.29	325.49	402.93	462.22	523.93

備註：

1. 採用二參數對數常態所推算之各重現期一日暴雨量作為後續洪峰流量分析之依據。
2. 單位：mm。
3. 資料來源：整理自經濟部水利署 96 年「彰化南部地區綜合治水檢討規劃(大城地區魚寮溪等排水系統)」。

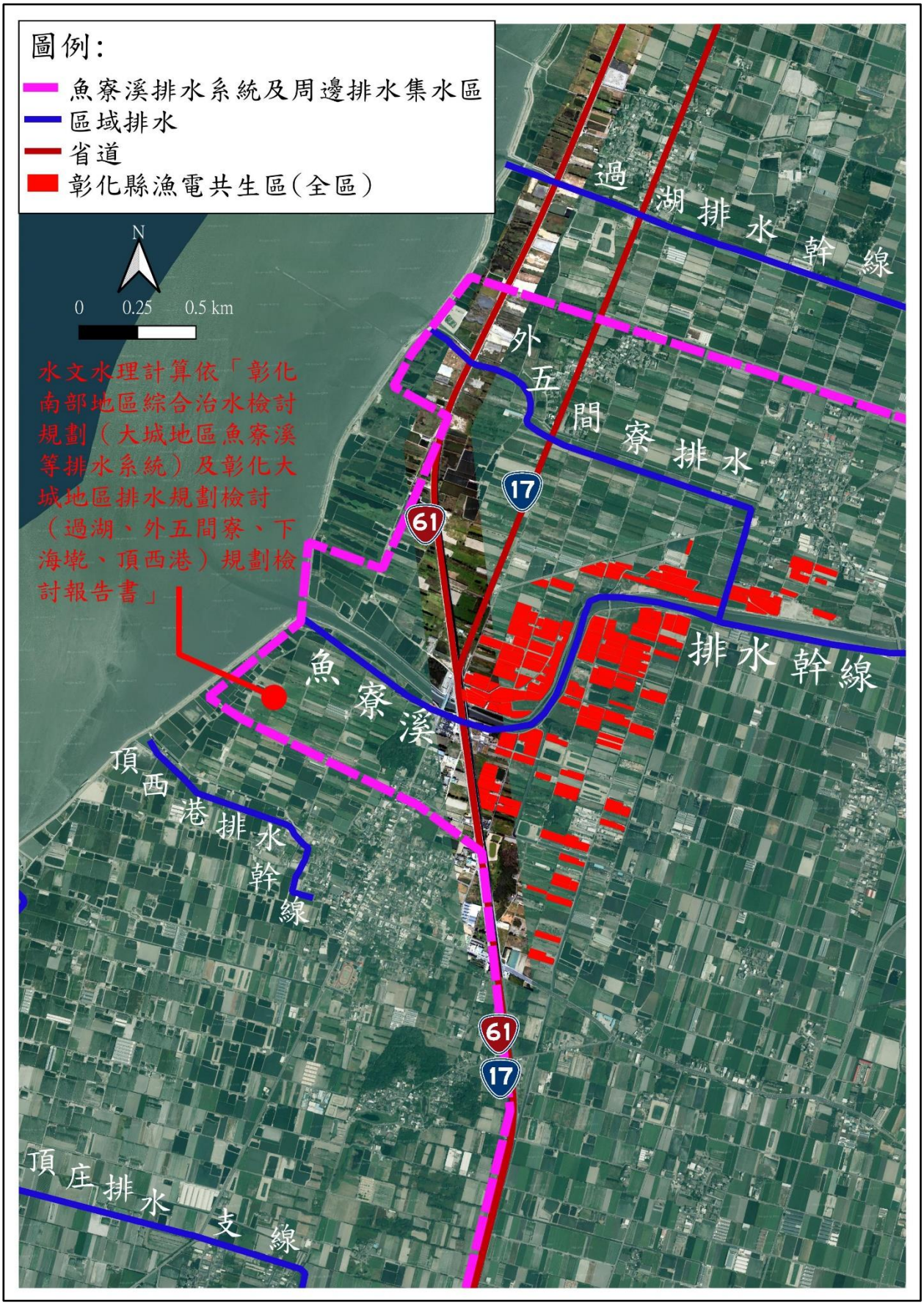

圖 3　本計畫範圍與周邊治理規劃關係

四、設計雨型

依經濟部水利署 111 年 4 月 22 日「出流管制計畫書與規劃書檢核基準及洪峰流量計算方法」，雨型以鄰近基地之中央氣象局或水利署雨量站 Horner 公式設計為原則。參照經濟部水利署 106 年 12 月「台灣地區雨量測站降雨強度-延時 Horner 公式參數分析」成果，本計畫周邊排水系統治理規劃報告中，其降雨強度公式所選用之雨量站，主要為水利署所屬**萬興(2)**自記雨量站。

為能配合前節暴雨量頻率分析之成果，各雨量站亦依循暴雨量頻率分析採用之理論分布來決定 Horner 參數值，並將參數列如表 3，雨量站分布圖詳圖 5。

$$I_t = \frac{a}{(t+b)^c}$$

式中，It 為降雨延時為 t 分鐘之降雨強度(mm/hr)；t 為降雨延時(min)；a、b、c 為係數。本計畫設計降雨組體圖之時間間隔Δt 採 10 分鐘，相關降雨百分比如圖 4。

表 3　萬興(2)雨量站 Horner 公式參數表—二參數對數常態

Horner 公式參數	重現期(年)					
	2	5	10	25	50	100
台灣地區雨量測站降雨強度-延時 Horner 公式參數分析(106 年 12 月)						
a	873.273	1055.700	1165.812	1295.679	1386.325	1476.432
b	13.825	13.654	13.559	13.448	13.356	13.338
c	0.653	0.628	0.615	0.602	0.593	0.585

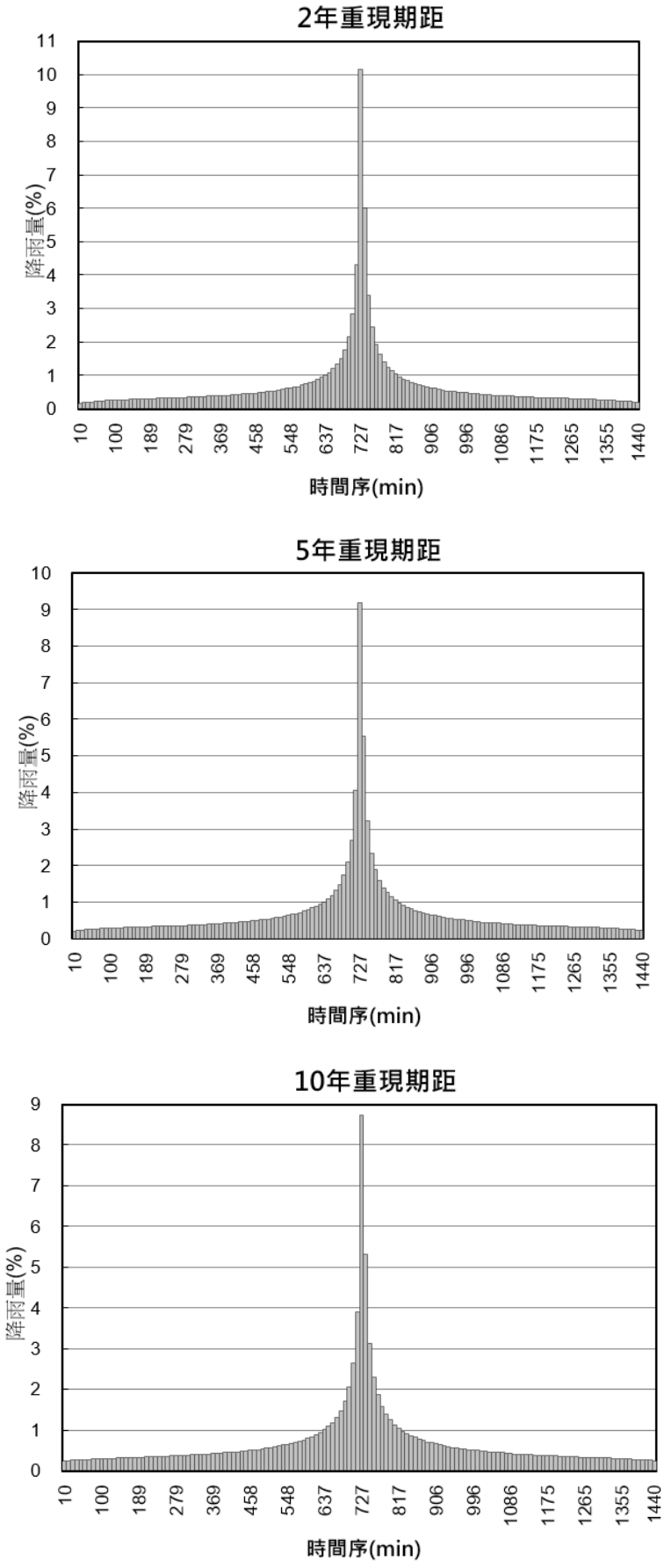

圖 4　萬興(2)雨量站各重現期距設計雨型圖—二參數對數常態

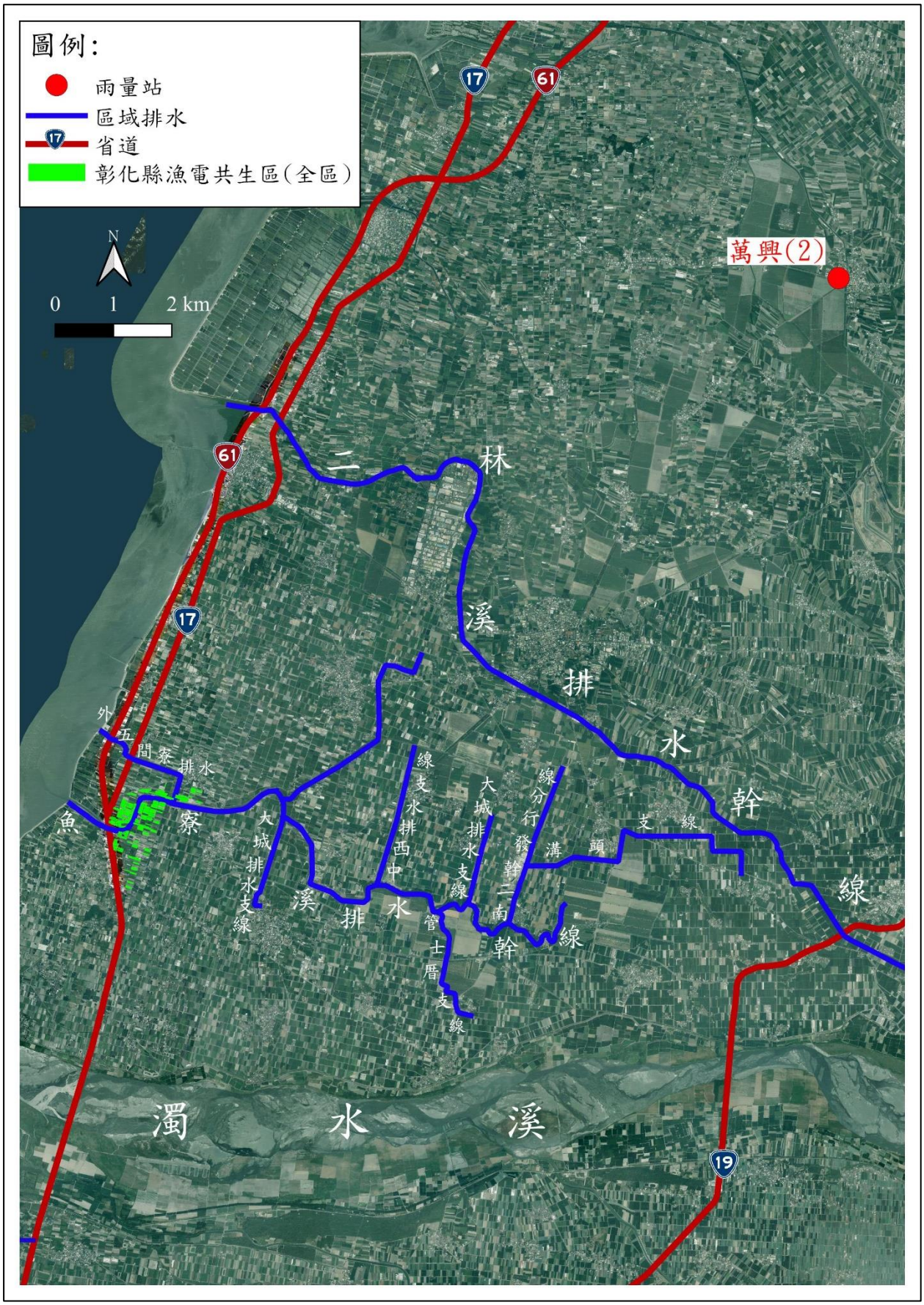
圖例:
雨量站
區域排水
省道
彰化縣漁電共生區(全區)
N
0
1
2 km
萬興(2)
17
61
19
二林溪排水幹線
外五間寮排水
魚寮
大城排水支線
溪排水
線支水排西中
大城排水支線
管士厝支線
幹二南
線分行發
溝頭
支線
濁水溪

圖 5　雨量站分布圖

五、集流時間分析

依經濟部水利署 111 年 4 月 22 日「出流管制計畫書與規劃書檢核基準及洪峰流量計算方法」，集流時間之計算應考量地表逕流至開發基地內排水路之流入時間，集流至開發基地排水出口之流下時間。

開發前集流時間乃參照周邊排水系統治理規劃報告，由各排水幹線控制點之地文因子，採用漫地流及渠流流速、美國加州公路局公式、Rziha 公式及周文德公式計算，依民國 95 年經濟部水利署「區域排水整治及環境營造規劃參考手冊」，以採漫地流及渠流流速推估較佳，若採其它方法推估，應採用較接近漫地流及渠流流速推估值之方法。本計畫採用之開發前集流時間如表 4 所示。

由於本計畫土地開發方式，為於既有地面上設置室內養殖建物，其屋頂設置太陽能面板，並無修改與調整既有水路之路徑，且開發後降雨先落於太陽能面板再滴落至室外魚塭或多功能蓄水池中，集流時間理應較開發前為長，故本計畫保守估算開發後之洪峰流量，採用和開發前相同之集流時間。

表 4　本計畫開發前、後集流時間統計表

所屬排水系統	開發前 集流時間(min)	開發後 集流時(min)	備註 (控制點名稱)
魚寮溪排水系統	538.2	538.2	魚寮溪排水幹線出口

註：依據 96 年經濟部水利署水利規劃試驗所「彰化南部地區綜合治水檢討規劃（大城地區魚寮溪等排水系統）」

六、有效降雨量計算

依經濟部水利署 111 年 4 月 22 日「出流管制計畫書與規劃書檢核基準及洪峰流量計算方法」，降雨損失計算以美國水土保持局(Soil Conservation Service 簡稱 SCS)之曲線號碼法(Curve Number，簡稱 CN)計算為原則。SCS 曲線值法為美國水土保持局(U.S. Soil Conservation Service)經由實驗與經驗累積所創立之方法，係將降雨分離為入滲與超滲降雨，以估計降雨損失及求得超滲降雨，其推估公式如下：

$$P_e = \frac{(P - 0.2Y)^2}{(P + 0.8Y)}$$

式中，Pe 為累積超滲降雨(mm)；P 為累積降雨量(mm)；Y 為土壤最大蓄水量(mm)，須由土壤條件決定。根據美國農業部工程手冊(National Engineering Handbook)標準，將土壤依最小入滲率大小分為四種土壤類型，而土壤覆蓋則依土地利用、耕作方式、水文條件及土壤種類而異。SCS 法依上述方式定出曲線號碼 CN 值(Curve Number)，定義如下：

$$Y = 25.4(\frac{1000}{CN} - 10)$$

經查詢經濟部中央地質調查所-地質資料整合查詢系統，本計畫主要位於全新世沖積層(a)及鹿港層(Ln)，其分布於各河道或低地，大部分為青灰色黏土及細砂。依 109 年 5 月經濟部水利署「出流管制技術手冊」P4-4 之表 4-1，保守評估基地土壤劃分為屬 C 類之砂質黏土。

太陽光電發電設備基礎及室內養殖建物，將依照土壤地質條件與地質鑽探資料，設計設備基礎及基樁規格與埋設深度，並經過專業土木技師或結構技師計算與簽證，且考量原有地形、地貌及生態，以衝擊影響最小為原則。

本計畫於民國 111 年 3 月 29、4 月 7 日、4 月 21 日、5 月 9 日邀請農委會、內政部、光電公協會及相關業者研議，於符合內政部及農委會建議及法規下，針對基地規劃重點，建議採室內養殖建物上限不超過 70%，餘 30%可設置多功能蓄水池及維持原地貌，由業者自由設計，以衡平漁民養殖權利、生態、出流管制三大需求。

且依據內政部營建署 111 年 5 月 10 日「室內水產養殖設施（屋頂型太陽光電）納入海岸利用管理可行性規劃報告」會議結論，依行政院農委會規定室內養殖設施建蔽率最高為 80%，但因涉及海岸管理特定區位，且建築行為將造成自然環境人工水泥化，故依內政部建議留設至少一定比例（至少 30%）基地面積之土地，維持原始地形地貌或露天通透狀態，其部分原可建築土地面積可改為設置戶外多功能蓄水池，兼顧滯洪、養水、生態等功能。

其中建議，基地開發面積不超過 70%做為室內養殖建物屋頂可設置太陽能光電、基地開發面積 10%做為室外多功能蓄水池(可兼作滯洪池)、基地開發面積 20%保持原貌，屋頂型 (室內養殖) 之綠能設施設置示意圖，如圖 6 所示。

本計畫依此基地使用類別來進行逕流量演算，以了解開發前後水域環境變化，本基地現況土地使用情形大部分為魚塭 (CN=55)，開發後使用情形依據基地開發面積不超過 70%做為室內養殖建物屋頂可設置太陽能光電(CN=98)、基地開發面積 10%做為室外多功能蓄水池(可兼作滯洪池) (CN=98)、基地開發面積 20%保持原貌(CN=55)之原則估算現況與開發後加權之曲線號碼 CN 值。本基地現況與開發後加權之曲線號碼 CN 值，如表 5、表 6。

表 5　基地現況加權曲線號碼 CN 值表

土地使用類別	CN 值	現況用地	
		面積 (公頃)	百分比
彰化縣漁電共生區(全區)	55	38.62	100.00%
面積合計		38.62	100.00%
CN 值加權平均		55.00	-

表 6　基地開發後加權曲線號碼 CN 值表

土地使用類別	CN 值	開發後用地	
		面積 (公頃)	百分比
彰化縣漁電共生區(全區) 室內養殖建物	98	27.04	70.00%
彰化縣漁電共生區(全區) 多功能蓄水池	98	3.86	10.00%
彰化縣漁電共生區(全區) 原地貌	55	7.72	20.00%
面積合計		38.62	100.00%
CN 值加權平均		89.40	-

註：依據 111 年 5 月 10 日內政部營建署室內養殖海管會議結論：基地開發面積不超過 70%做為室內養殖建物屋頂、基地開發面積 10%做為室外多功能蓄水池(可兼作滯洪池)、基地開發面積 20%保持原貌(室外魚塭)。

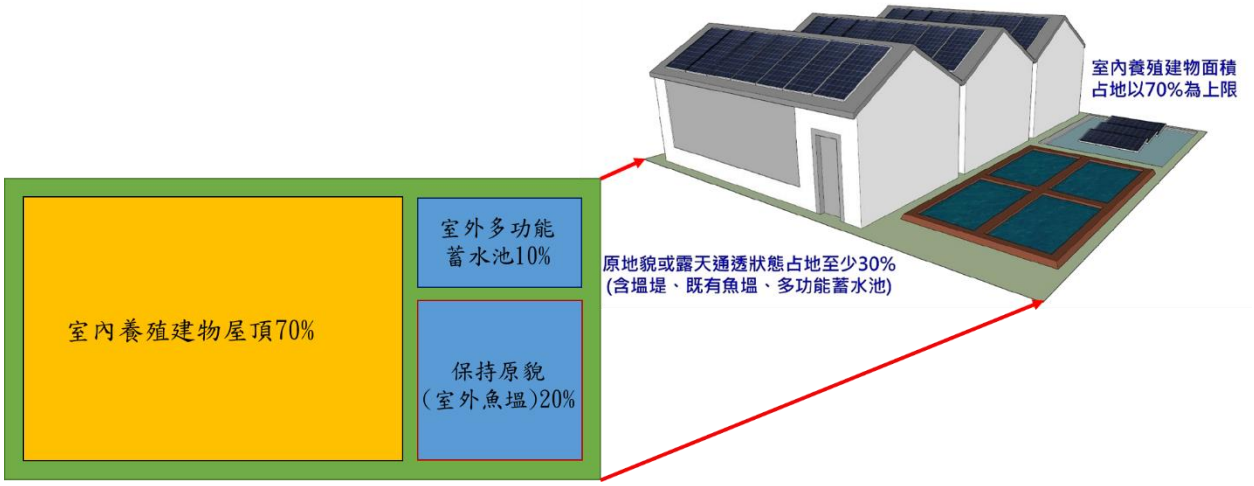

圖 6　屋頂型 (室內養殖) 之綠能設施設置示意圖

七、基地開發前後洪峰流量計算

本計畫推算各區域重現期距逕流量之方式，係依經濟部水利署111年4月22日「出流管制計畫書與規劃書檢核基準及洪峰流量計算方法」，配合前述暴雨雨型、降雨損失，採用無因次單位歷線法，合成各集水分區之逕流歷線，計算基地開發前後2、5、10年重現期距之洪峰流量。無因次單位歷線公式如下：

$$Q_p = \frac{0.208AR}{T_p}$$

$$T_p = \frac{t_r}{2} + 0.6T_c$$

$$T_b = 2.67T_p$$

式中，
Q_p：洪峰流量(cms)
A：集水區面積(km^2)
R：單位有效降雨量(mm)
T_p：洪峰到達時間(hr)
t_r：單位降雨延時(hr)
T_c：集流時間(hr)
T_b：歷線基期(hr)

依據無因次單位歷線搭配SCS曲線號碼法求得之有效降雨分布，求得各重現期距開發前後之逕流歷線，並整理開發前後洪峰流量如表7及圖7。

表7　本計畫區開發前、後10年重現期距洪峰流量表

重現期距(年)	本計畫
開發前10年重現期距(cms)	1.366
開發後10年重現期距(cms)	2.194

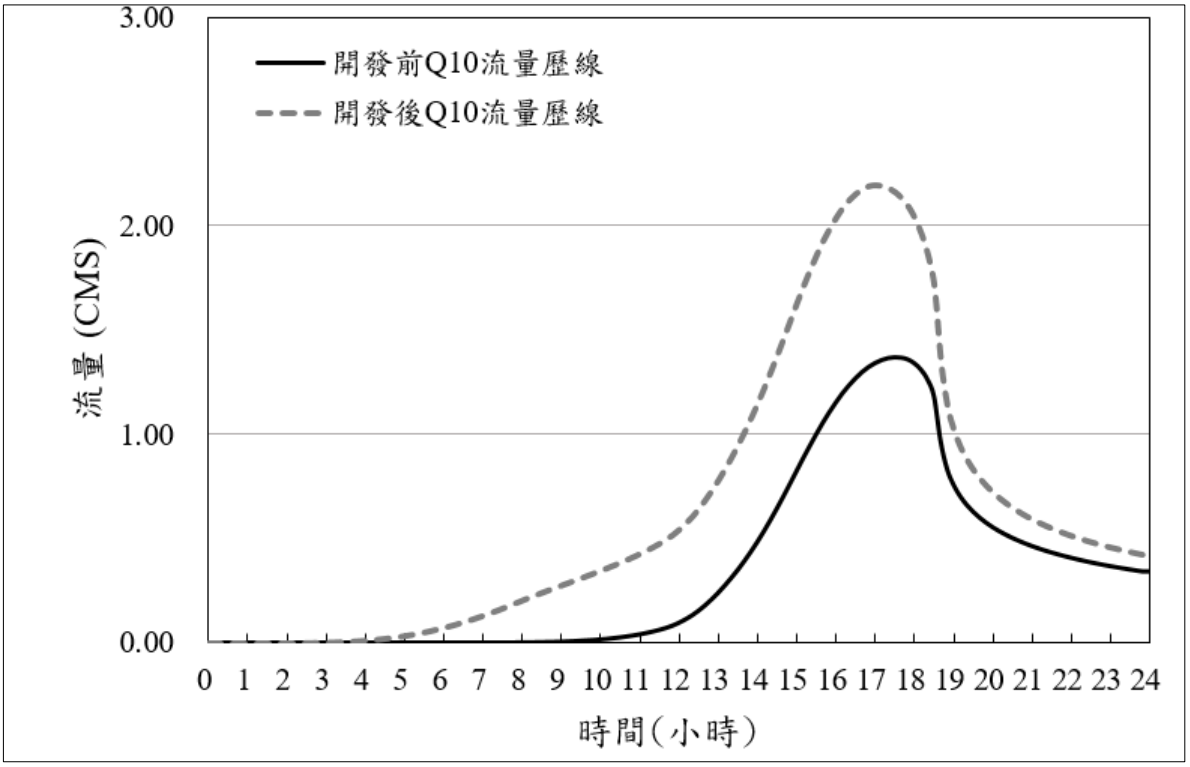

圖 7　本計畫開發前後 10 年重現期距流量歷線

八、基地出流管制量訂定

依據民國 111 年 4 月 22 日經濟部水利署「出流管制計畫書與規劃書檢核基準及洪峰流量計算方法」，土地開發利用面積為 5 公頃以下，其基地出流管制量檢核基準為開發基地每公頃排水出流 10 年重現期距洪峰流量不大於 0.16 cms (即 0.16 cms/ha = 16 cms/km^2)。

且參考彰化區域排水規劃報告洪峰流量之比流量，如表 8 所示。本計畫依照區域排水保護標準為 10 年重現期距，與出流管制計畫出流管制量檢核基準規定取小值，做為後續漁電共生屋頂型 (室內養殖)基地開發之基地出流管制量，魚寮溪排水幹線 10 年重現期距比流量為 4.50 cms/km^2，且為了與「彰化縣可優先推動漁業經營結合綠能之區位範圍暨專案計畫區位範圍海岸利用管理可行性規劃報告(排水影響分析及因應對策屋頂型 (室內養殖))」統一出流管制量，因此，本計畫允許放流量(出流管制量)採用舊濁水溪排水系統，10 年重現期距流量 3.30 cms/km^2 (即 0.033 cms/ha)。

另依據民國 111 年 4 月 22 日經濟部水利署「出流管制計畫書與規劃書檢核基準及洪峰流量計算方法」，基地開發後須針對聯外水路通洪能力進行檢核，因此，後續各別基地開發時須針對基地排排入各別分區排水系統之聯外水路進行通洪能力檢核，若無法滿足本計畫出流管制量 3.30 cms/km^2，則需降低各別基地開發之出流管制量，以確保基地周邊不致因基地開發而加劇淹水情事。

表 8　本計畫各分區所屬排水系統各重現期距比流量一覽表

所屬排水系統	各重現期距比流量 (cms/km^2)		
	2 年	5 年	10 年
魚寮溪排水系統	2.0	3.5	4.5

註：上述比流量依據 96 年經濟部水利署水利規劃試驗所「彰化南部地區綜合治水檢討規劃（大城地區魚寮溪等排水系統）」。

九、削減洪峰流量方案

為減少開發後對於區外排水之衝擊，本基地依「出流管制計畫書與規劃書檢核基準及洪峰流量計算方法」計算開發後之流量歷線，利用多功能蓄水池可兼用滯洪池之方式，將基地開發後之逕流水體以直排方式流入滯洪池，藉此吸納開發後增加之逕流量，並計算開發後 24 小時暴雨在 10 年重現期距所需滯洪量體之 1.2 倍，作為滯洪池所需量體。

本計畫擬於降雨前關閉魚塭出口閘門，以避免池體遭暴潮及聯外水路高水位倒灌，待排水出口處為低水位(低潮位)時，開啟出口閘門或利用抽水機排水，將多功能蓄水池之水位恢復至原深度。

基地開發於降雨期間，允許放流量(出流管制量)如第八節所述，訂定為 3.30 cms/km^2 (即 0.033 cms/ha)，其各時間出流量即為出流歷線，入流歷線則採開發後 10 年重現期距 24 小時降雨，所需滯洪量體分析成果整理如表 9 所示。

表 9　本計畫所需滯洪量體計算結果與採用所需滯洪容量表

面積 (公頃)	允許放流量 (出流管制量) =面積x0.033 (cms)	滯洪量需求量 (10 年重現期距) (立方公尺)	滯洪量需求量 × 安全係數(1.2) (立方公尺)
38.62	1.27	10,061	10,061×1.2 = 12,073

十、基地位於 10 年重現期距淹水區之因應對策

本計畫依民國 105 年經濟部水利署第三代淹水圖資，基地於 24 小時降雨量 350mm (約 10 年重現期距)有部分淹水之情形，屬易淹水區域，詳圖 8。由圖資套繪成果計算本基地淹水面積及量體，可統計在淹水深度超過 30 公分之部分，淹水面積與體積分別約 38,736 平方公尺與 23,323 立方公尺，詳表 10。

本計畫擬利用多功能蓄水池可兼用淹水補償設施之方式，於汛期時騰出補償空間，來減少淹水災害對周邊環境之影響，與滯洪池設計方式相同，於降雨期間閘門為關閉狀態，基地允許放流量(出流管制量)如第八節所述，訂定為 3.30 cms/km^2 (即 0.033 cms/ha)。

表 10　本計畫套繪「經濟部水利署第三代淹水圖資」淹水面積與體積統計表

淹水深度(公尺)	淹水面積(m^2)	平均淹水深度(m)	淹水體積(m^3)
0.3 公尺<淹水深度<0.5 公尺	16,368	0.40	6,547
0.5 公尺<淹水深度<1.0 公尺	22,368	0.75	16,776
合計	38,736	-	23,323

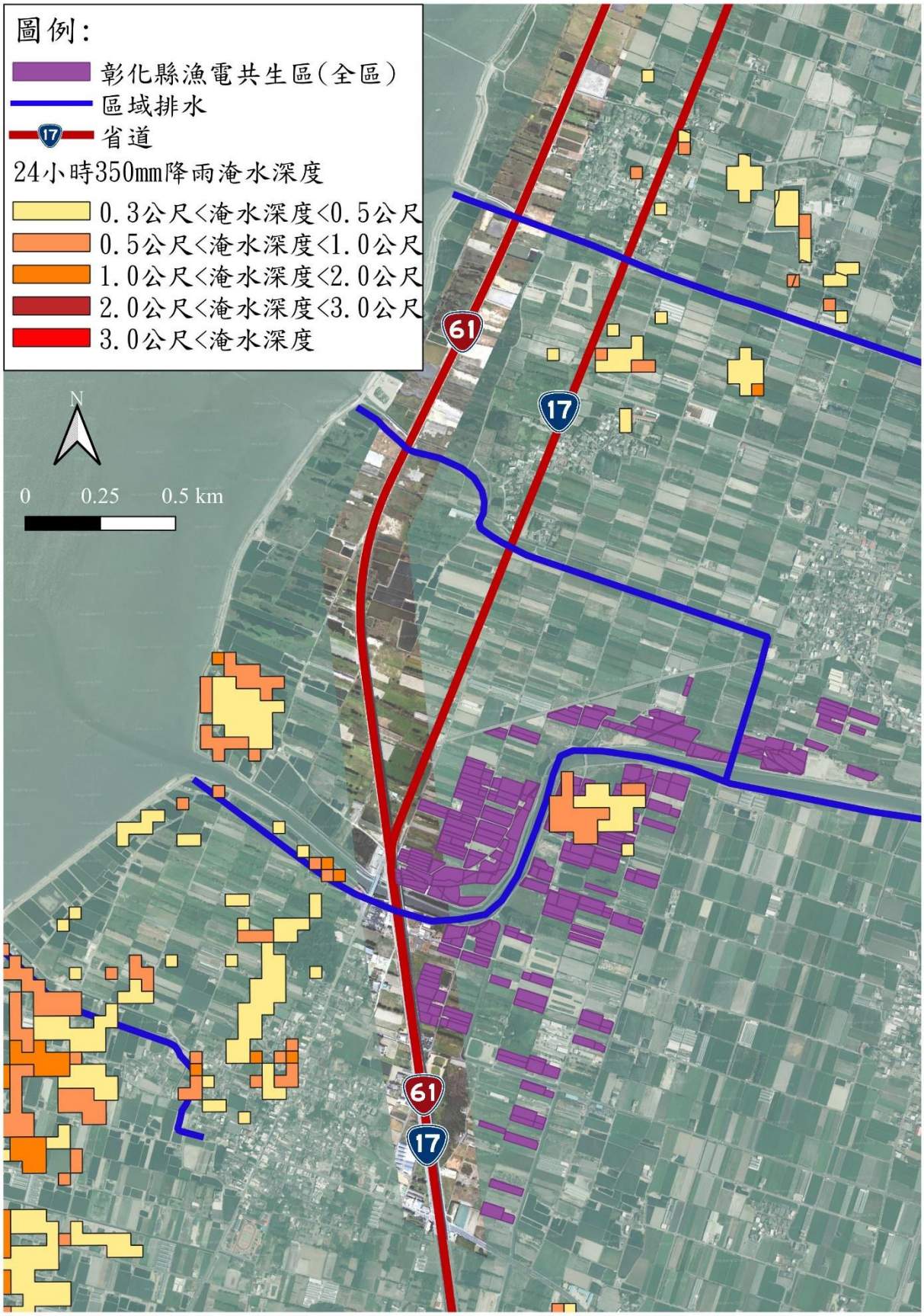

圖 8　基地 24hr350mm 降雨淹水範圍圖(10 年重現期距)

十一、開發後逕流增加量及淹水補償量對室外漁塭水深影響

本計畫依據內政部營建署 111 年 5 月 10 日「室內水產養殖設施（屋頂型太陽光電）納入海岸利用管理可行性規劃報告」會議結論之建議，基地開發面積不超過 70%做為室內養殖建物屋頂可設置太陽能光電、基地開發面積 10%做為室外多功能蓄水池(可兼作滯洪池)、基地開發面積 20%保持原貌 (室外魚塭)，來進行後續多功能蓄水池(可兼作滯洪池)水深及室外魚塭水深說明。

一般多功能蓄水池(可兼作滯洪池)及室外魚塭之高度為 3.00 m，平均水深約為 1.0 ~ 1.5 m，堤頂高度距水面為 2.0 ~ 1.5 m，於降雨期間收納開發後逕流增加量及淹水補償量。因此，本計畫擬於降雨前預排將多功能蓄水池(可兼作滯洪池)水深降 1.0 m，做為降雨期間滯洪池使用，若不足處再由基地開發面積 20%保持原貌 (室外魚塭)來吸納。經第九、十節所述滯洪量需求量 × 安全係數 1.2 為 12,073m^3，以及基地內淹水體積 23,323m^3，共計總需求滯洪體積 35,396 m^3；本計畫多功能蓄水池(可兼做滯洪池)面積為 3.862ha，當水深 1.0 公尺可滯洪體積為 38,620 m^3，得知總需求滯洪體積 35,396 m^3 < 可滯洪體積為 38,620 m^3，已滿足總需求滯洪體積，故不需增加室外魚塭來吸納，經檢算多功能蓄水池(可兼作滯洪池)增加水深量計算如表 11 所示。

表 11　降雨期間漁塭水深增加量計算表

計畫區域	滯洪量需求量 × 安全係數 (1.2)	淹水體積 (m^3)	總需求滯洪體積 (m^3)	多功能蓄水池(可兼作滯洪池)面積 (ha) (計畫面積*10%)	多功能蓄水池(可兼作滯洪池) 1 公尺水深可滯洪體積 (m^3)	室外魚塭面積 (ha) (計畫面積*20%)	室外魚塭增加水深 (m)
彰化縣漁電共生區(全區)	12,073	23,323	35,396	3.862	38,620	7.724	0

註：

1.依據 111 年 5 月 10 日內政部營建署室內養殖海管會議結論：基地開發面積不超過 70%做為室內養殖建物屋頂、基地開發面積 10%做為室外多功能蓄水池(可兼作滯洪池)、基地開發面積 20%保持原貌(室外魚塭)。

2.室外魚塭增加水深(m) = (總需求滯洪體積-多功能蓄水池 1 公尺水深可滯洪體積 (m^3) / 室外漁塭面積(m^2)。

十二、結論

考量降雨期間基地允許放流量(出流管制量)如第八節所述，訂定為 3.30 cms/km^2 (即 0.033 cms/ha)，且在滯洪調節及淹水補償作用下，於降雨前預排將多功能蓄水池(可兼作滯洪池)水深降 1.0 m，做為降雨期間滯洪池使用，經檢算多功能蓄水池(可兼做滯洪池)滯洪體積大於總需求滯洪體積，已能滿足滯洪需求，故不需增加基地開發面積 20%保持原貌 (室外魚塭)來吸納。如第十一節所述，經檢算室外漁塭增加水深為 0.0 公尺，低於室外魚塭堤頂高與水面之距離 (2.0 ~ 1.5 公尺)，應不致有溢堤(流)之風險。

另依據民國 111 年 4 月 22 日經濟部水利署「出流管制計畫書與規劃書檢核基準及洪峰流量計算方法」，基地開發後須針對聯外水路通洪能力進行檢核，因此，後續各別基地開發時須針對基地排排入各別分區排水系統之聯外水路進行通洪能力檢核，若無法滿足本計畫各分區出流管制量 3.30 cms/km^2，則需降低各別基地開發之出流管制量，以確保基地周邊不致因基地開發而加劇淹水情事。

十三、建議

計畫範圍內之土地開發面積如達一定規模以上，致增加逕流者，將依水利法第 83 條之 7 等相關規定提送出流管制計畫書送主管機關辦理審查核定。另如涉及依區域計畫法申請非都市土地使用分區變更、依都市計畫法申請都市土地使用分區或公共設施用地變更，則依第 83 條之 8 先送審出流管制規劃書。

為了承擔開發區更多逕流量，基地在開發時可採用低衝擊開發技術（Low Impact Development，簡稱 LID），常見技術包括：透水性鋪面（Porous Pavement)、雨水儲集系統(Rainwater Harvesting）、植生滯留槽(Bioretention)、植物草溝（Vegetated Swales)及自然排水系統（Natural Drainage System）…等，以減少暴雨帶來的洪災，同時兼具有生態的效益。

預先抽排及出口閘門放水操作，可有效增加多功能蓄水池滯洪能力、避免影響水產養殖經濟效益，亦可預防排水幹線溢堤情況發生。惟考量每座多功能蓄水池面積、水深、養殖水產種類、聯外排水效率等，各池體皆有所不同，後續開發單位應針對個案做好完善調查及規劃，並依相關行政程序規定辦理申請及審查，方能進行該區域開發。

參考文獻：

1. 水利規劃試驗所(2022)，出流管制計畫書與規劃書檢核基準及洪峰流量計算方法，經濟部水利署。
2. 彰化縣政府(2020)，彰化大城地區排水規劃檢討（過湖、外五間寮、下海墘、頂西港）規劃檢討報告書，彰化縣政府。
3. 水利規劃試驗所(2020)，出流管制技術手冊，經濟部水利署。
4. 經濟部水利署(2016)，彰化縣24小時延時定量降水淹水潛勢圖。
5. 經濟部水利署(2017)，台灣地區雨量測站降雨強度-延時 Horner 公式參數分析。
6. 經濟部水利署(2014)，年最大一日、二日與年最大 24 小時、48 小時暴雨轉換係數之研究，經濟部水利署。
7. 張向寬、欉順忠(2012)，魚塭區域之排洪特性與防止溢堤方案，農業工程學報，59(1):15-25。
8. 譚義績、賴進松、陳德豪(2010)，豪雨期間魚塭排水特性之研究及其對區域排水系統之影響評估，國立臺灣大學生物環境系統工程學系，碩士論文。
9. 譚義績、侯文祥、賴進松(2010)，沿海魚塭養殖區之排水觀測與排洪特性研究，經濟部水利署水利規劃試驗所。
10. 經濟部水利署(2007)，彰化南部地區綜合治水檢討規劃(大城地區魚寮溪等排水系統)，經濟部水利署。
11. 經濟部水利署(2007)，區域排水整治及環境營造規劃技術手冊，經濟部水利署。

彰化縣、雲林縣、高雄市、屏東縣漁業經營結合綠能之區位範圍海岸利用管理可行性規劃報告(第一次變更)

排水影響分析及因應對策

地面型 (室外養殖)

【彰化縣範圍】

申　請　人：　經濟部能源局

規 劃 單 位：　遠翊工程顧問有限公司

製 作 日 期：　中華民國 111 年 11 月

<table>
<tr><td colspan="5">工程專業技師簽証報告</td></tr>
<tr><td rowspan="2">一</td><td rowspan="2">案名</td><td colspan="3">名稱：彰化縣、雲林縣、高雄市、屏東縣漁業經營結合綠能之區位範圍海岸利用管理可行性規劃報告(第一次變更)排水影響分析及因應對策 － 地面型 (室外養殖)- 【彰化縣範圍】</td></tr>
<tr><td colspan="3">案號：</td></tr>
<tr><td rowspan="3">二</td><td rowspan="3">簽証技師</td><td colspan="3">姓名：黃宏信</td></tr>
<tr><td colspan="3">科別：水利工程科</td></tr>
<tr><td colspan="3">技師執業執照字號：技執字第 008813 號</td></tr>
<tr><td>三</td><td>簽証法令依據</td><td colspan="3">技師法第十三條第三項</td></tr>
<tr><td rowspan="3">四</td><td rowspan="3">委託者</td><td colspan="3">名稱：工業技術研究院</td></tr>
<tr><td colspan="3">地址：310401 新竹縣竹東鎮中興路四段 195 號</td></tr>
<tr><td colspan="2">電話：(03) 5917722</td><td>傳真：(03) 5162893</td></tr>
<tr><td>五</td><td>委託事項</td><td colspan="2">排水影響分析及因應對策
水文水理分析簽証</td><td>委託日期：
111 年 8 月 24 日</td></tr>
<tr><td rowspan="3">六</td><td rowspan="3">受委託廠商</td><td colspan="3">名稱：遠翊工程顧問有限公司</td></tr>
<tr><td colspan="3">地址：台中市南區德富路 101 號 4 樓之 2</td></tr>
<tr><td colspan="2">電話：04-22629282</td><td>傳真：04-22620282</td></tr>
<tr><td rowspan="5">七</td><td rowspan="5">簽証說明</td><td colspan="2">簽証範圍：水利工程</td><td rowspan="4">執業圖記
 
</td></tr>
<tr><td colspan="2">簽証項目：□設計□監造</td></tr>
<tr><td colspan="2">■其它
水文水理分析簽証</td></tr>
<tr><td colspan="2">簽証內容：
排水影響分析及因應對策</td></tr>
<tr><td colspan="3">簽証意見：
符合相關規定。</td></tr>
<tr><td>八</td><td>日期</td><td colspan="2">中華民國 111 年 11 月　日</td><td>技師簽署：黃宏信</td></tr>
<tr><td colspan="5">備註：水利技師執業範圍：從事防洪、禦潮、灌溉、排水、堰、壩、堤防、涵渠、下水道、給水、水力發電、築港、河川橋樑、水資源開發、水工結構、山坡地開發、河川地開發、海埔地開發等工程及其他有關水利工程之規劃、設計、監造、研究、分析、試驗、評價、鑑定、施工、養護、檢驗及計劃管理等業務。</td></tr>
</table>

技　師　證　書

技證字第 **004344** 號



姓　　名：黃宏信

性　　別：男

出 生 年 月 日：民國 62 年 9 月 28 日

身分證統一編號：T12179 ****

科　　別：水利工程科

考試及格證書字號：（93）專高技字第 000103 號

上列申請人經技師考試及格依法請領技師證書
核與技師法規定相符合行發給證書此證

行政院公共工程委員會
主　任　委　員

郭瑤琪

中華民國　94　年　4　月　4　日

技師執業執照

技執字第 008813 號



技師　　黃宏信　　申請執業核與技師法規定

相符合行發給執業執照准予執業登記事項如下：

一、姓名：黃宏信　性別：男

　　身分證明文件字號：T12179 ****

二、出生年月日：民國 62 年 9 月 28 日

三、執業方式：技師法第 7 條第 1 項第 2 款

四、執業機構名稱：遠翊工程顧問有限公司

　　所在地：臺中市南區德富路 101 號 4 樓之 2

五、技師科別及證書字號：水利工程科　技證字第 004344 號

六、執業範圍：（如背面）

七、執照有效期間：自民國 108 年 5 月 15 日至 114 年 5 月 14 日止

行政院公共工程委員會

主　任　委　員

吳澤成

中華民國　108　年　5　月　15　日（核發）

水利工程科執業範圍：

從事防洪、禦潮、灌溉、排水、堰、壩、堤防、涵渠、下水道、給水、水力發電、築港、河川橋樑、水資源開發、水工結構、山坡地開發、河川地開發、海浦地開發等工程及其他有關水利工程之規劃、設計、監造、研究、分析、試驗、評價、鑑定、施工、養護、檢驗及計劃管理等業務。

一、計畫位置及所屬水系範圍

本計畫範圍位於彰化縣大城鄉，位於台灣彰化縣西南端，位居濁水溪沖積扇最下游端，地勢平坦，西濱台灣海峽，南隔濁水溪口與雲林縣相望，北鄰芳苑鄉與二林鎮。大城地區魚寮溪排水幹線等排水集水區位於二林溪以南至濁水溪之間。

本計畫範圍主要位處非都市土地，土地使用分區以一般農業區為主(38.56 公頃，99.84%)，暫未編定土地次之(0.06 公頃，0.16%)，分布如表 1 所示。土地使用編定以農牧用地為主，面積約為 36.04 公頃，佔總面積 93.32%；其次為水利用地，面積約為 2.11 公頃，佔總面積 5.46%，分布如表 1 所示。

本計畫參考濟部水利署 96 年「彰化南部地區綜合治水檢討規劃(大城地區魚寮溪等排水系統)」，水系位於二林溪以南至濁水溪以北之間，計畫內區域排水包含魚寮溪排水幹線及外五間寮排水，本計畫範圍與周邊區域排水設施之關係詳圖 1。

表 1　本計畫土地使用分區分類統計表

土地分類	使用分區	使用地	面積(公頃)	百分比(%)	面積(公頃)	百分比(%)
非都市土地	一般農業區	水利用地	2.11	5.46	38.56	99.84
		交通用地	0.41	1.06		
		農牧用地	36.04	93.32		
	暫未編定	暫未編定	0.06	0.16	0.06	0.16
總計			38.62	100.00	38.62	100.00

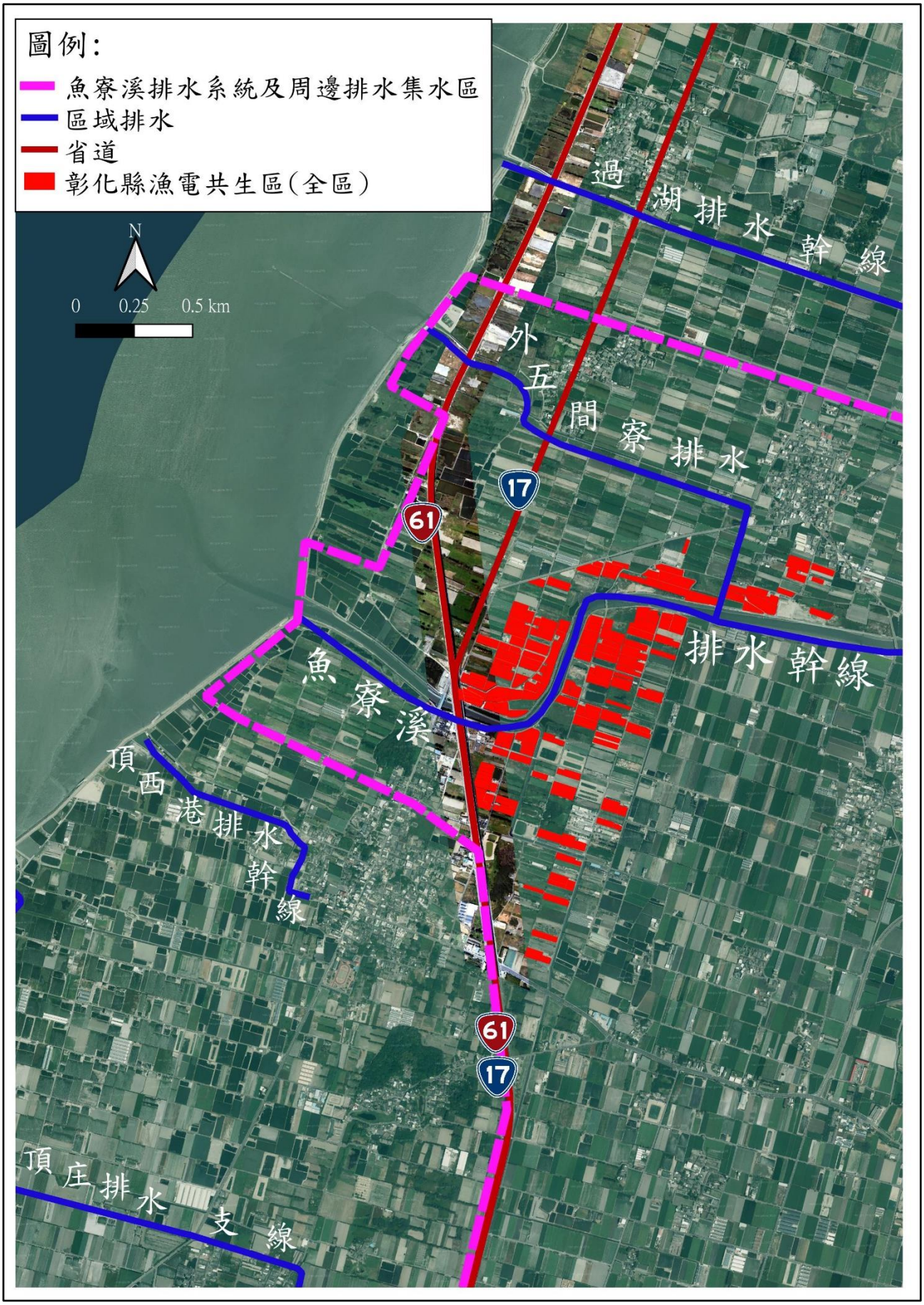

圖 1　計畫範圍與周邊區域排水設施關係圖

二、地文特性-魚寮溪排水幹線及周邊排水系統

魚寮溪排水幹線長度約 12.36 公里，總集水面積 64.64km^2，集水區內地勢亦由北側邊界及南側邊界往魚寮溪排水幹線遞降，起水點源於台十七線以東之豐美村豐美聚落，排水路配合農地重劃已完成整治。本計畫區地勢走向約由東向西傾斜，各排水系統多順此方向流入台灣海峽，地盤高度從上游 20 公尺降至沿海 0.2 公尺左右，地表平均坡度約為 1/850，沿海地區因地層下陷，地表高程已低於平均高潮位，排水條件逐年惡化，地形地勢分布詳圖 2。

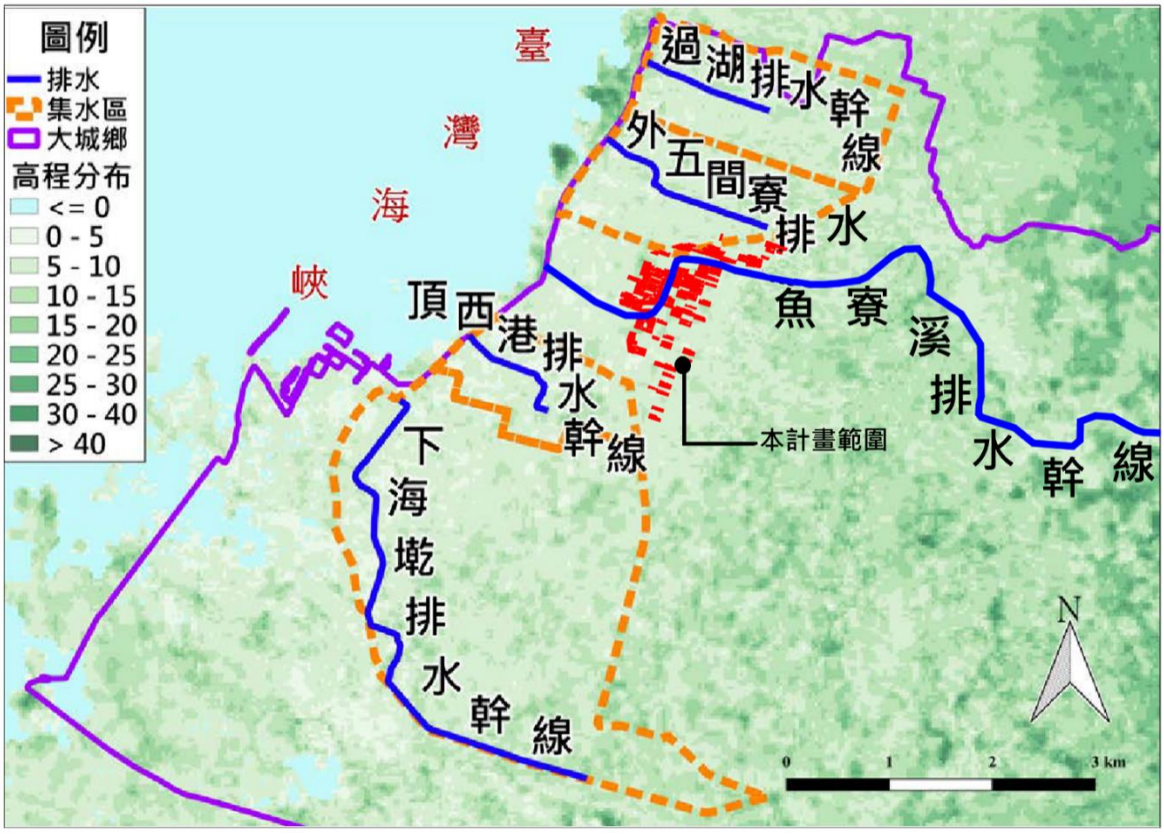

圖 2　本計畫地形地勢分布圖

資料來源:

1. 彰化縣政府 109 年彰化大城地區排水規劃檢討（過湖、外五間寮、下海墘、頂西港）規劃檢討報告書。
2. 本計畫繪製。

三、暴雨量頻率分析

依經濟部水利署 111 年 4 月 22 日「出流管制計畫書與規劃書檢核基準及洪峰流量計算方法」，採 24 小時降雨延時總降雨量，並採主管機關核定之治理規劃報告之各重現期距分析成果，無治理規劃報告者，採鄰近氣象局或水利署雨量站之降雨強度-延時 Horner 公式分析。

本計畫位於區域排水魚寮溪排水幹線及外五間寮排水。各區域暴雨頻率分析成果，如表 2 所示，本計畫範圍與周邊治理規劃關係，如圖 3 所示。

表 2　魚寮溪排水系統暴雨量頻率分析成果表

一日暴雨量	重現期(年)					
	2	5	10	25	50	100
	85.00	149.00	269.00	333.00	382.00	433.00
經濟部水利署 103 年「年最大一日、二日與年最大 24 小時、48 小時暴雨轉換係數之研究」，1 日轉 24 小時(F24)=1.21						
24 小時暴雨量	重現期(年)					
	2	5	10	25	50	100
	102.85	180.29	325.49	402.93	462.22	523.93

備註：

1. 採用二參數對數常態所推算之各重現期一日暴雨量作為後續洪峰流量分析之依據。
2. 單位：mm。
3. 資料來源：整理自經濟部水利署 96 年「彰化南部地區綜合治水檢討規劃(大城地區魚寮溪等排水系統)」。

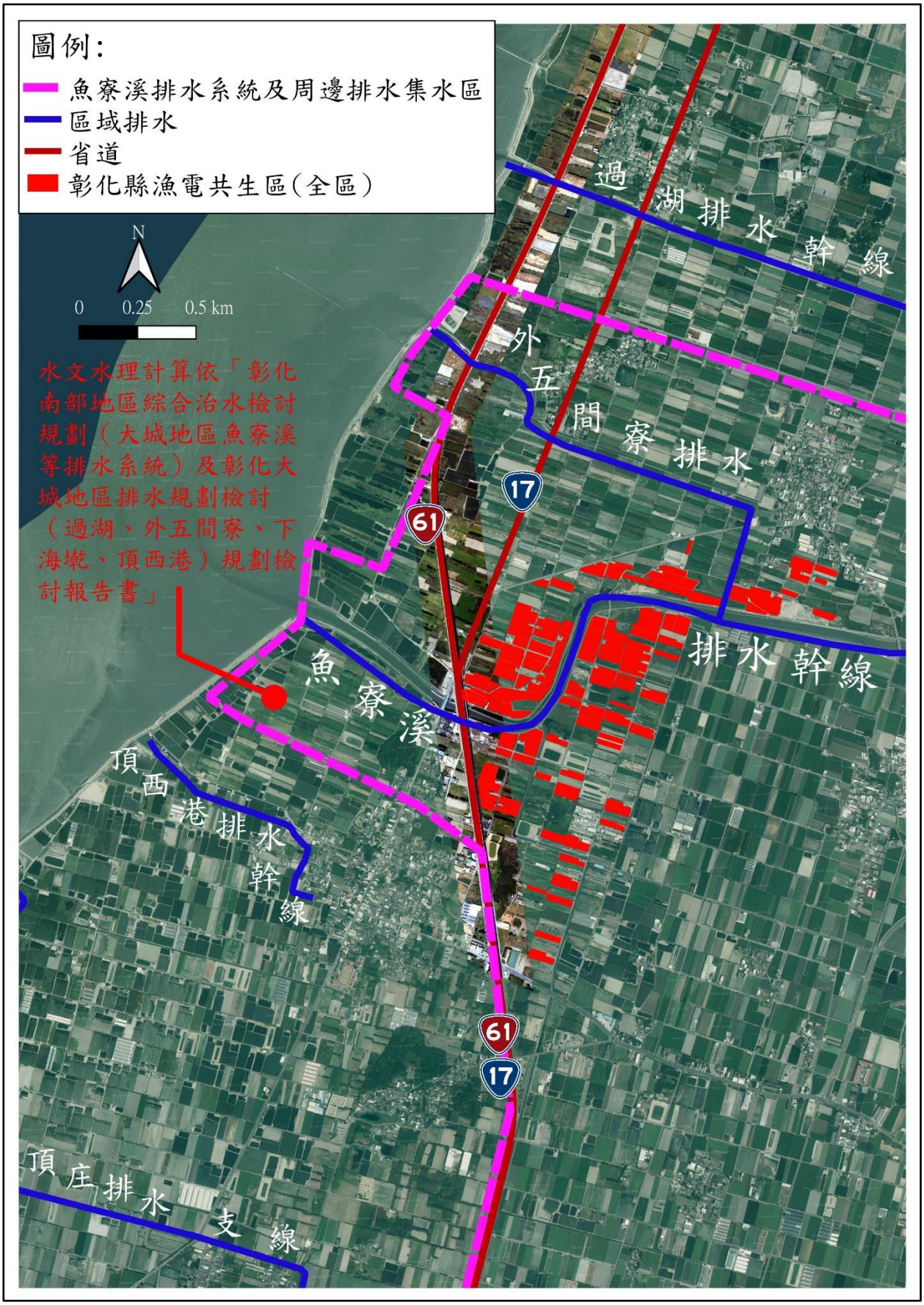

圖 3　本計畫範圍與周邊治理規劃關係

四、設計雨型

依經濟部水利署 111 年 4 月 22 日「出流管制計畫書與規劃書檢核基準及洪峰流量計算方法」，雨型以鄰近基地之中央氣象局或水利署雨量站 Horner 公式設計為原則。參照經濟部水利署 106 年 12 月「台灣地區雨量測站降雨強度-延時 Horner 公式參數分析」成果，本計畫周邊排水系統治理規劃報告中，其降雨強度公式所選用之雨量站，主要為水利署所屬**萬興(2)**自記雨量站。

為能配合前節暴雨量頻率分析之成果，各雨量站亦依循暴雨量頻率分析採用之理論分布來決定 Horner 參數值，並將參數列如表 3，雨量站分布圖詳圖 5。

$$I_t = \frac{a}{(t+b)^c}$$

式中，It 為降雨延時為 t 分鐘之降雨強度(mm/hr)；t 為降雨延時(min)；a、b、c 為係數。本計畫設計降雨組體圖之時間間隔Δt 採 10 分鐘，相關降雨百分比如圖 4。

表 3　萬興(2)雨量站 Horner 公式參數表—二參數對數常態

Horner 公式參數	重現期(年)					
	2	5	10	25	50	100
台灣地區雨量測站降雨強度-延時 Horner 公式參數分析(106 年 12 月)						
a	873.273	1055.700	1165.812	1295.679	1386.325	1476.432
b	13.825	13.654	13.559	13.448	13.356	13.338
c	0.653	0.628	0.615	0.602	0.593	0.585

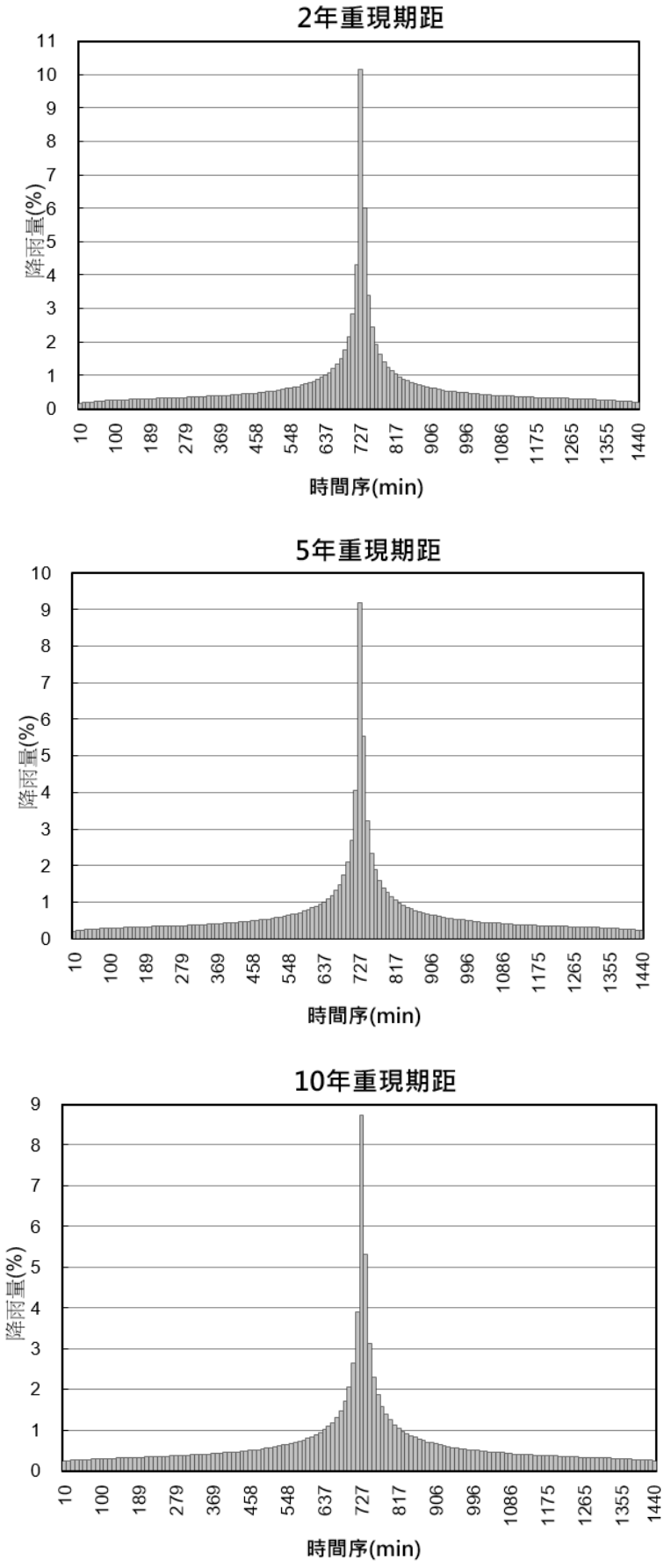

圖 4　萬興(2)雨量站各重現期距設計雨型圖—二參數對數常態

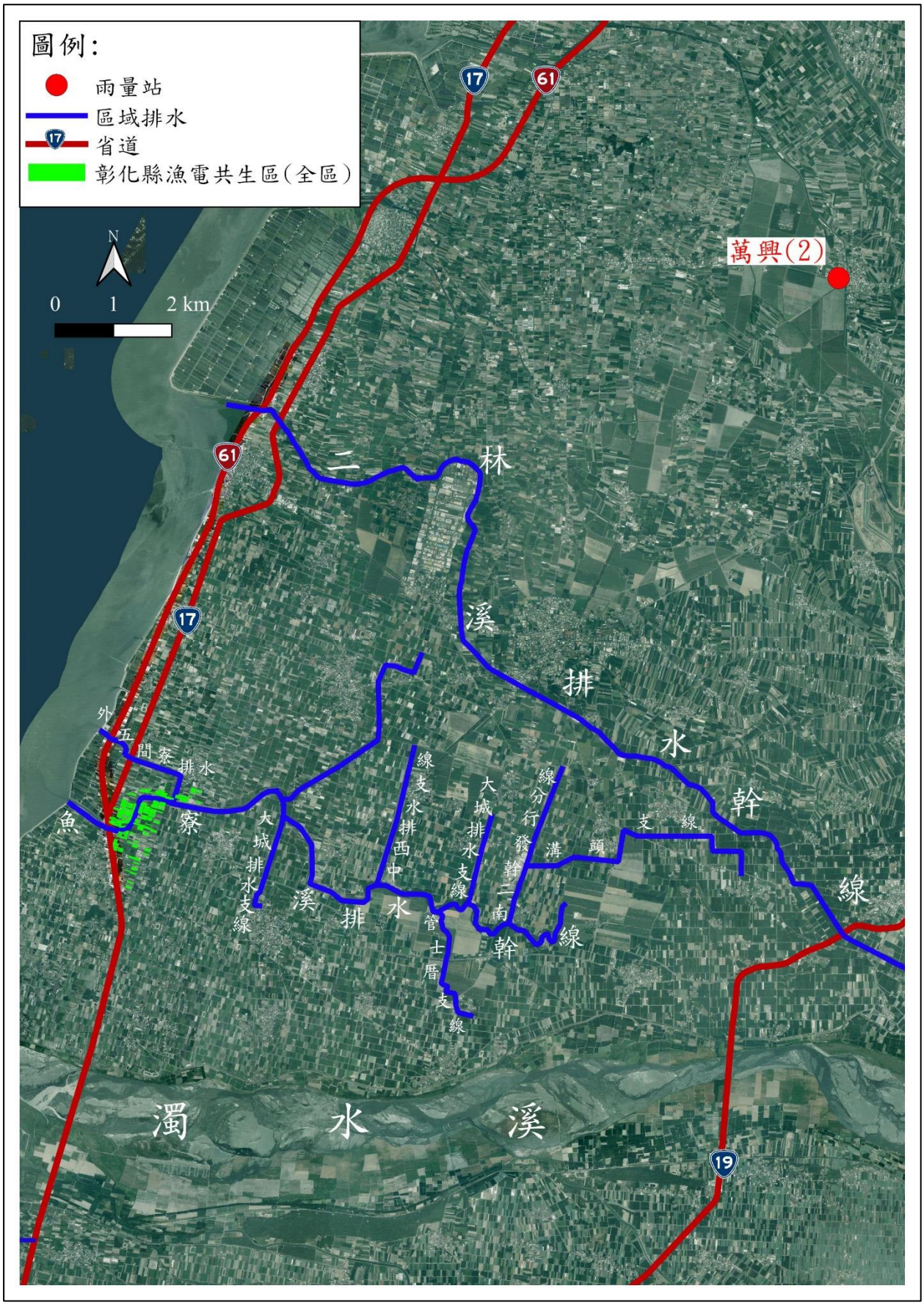
圖例:
雨量站
區域排水
省道
彰化縣漁電共生區(全區)
N
0
1
2 km
萬興(2)
二林溪排水幹線
濁水溪
外五間寮排水
魚寮
大城排水支線
溪排水
線支水排西中
管士厝支線
大城排水支線
幹二南
線分行發
溝頭
支線
17
61
19

圖 5　雨量站分布圖

五、集流時間分析

依經濟部水利署 111 年 4 月 22 日「出流管制計畫書與規劃書檢核基準及洪峰流量計算方法」，集流時間之計算應考量地表逕流至開發基地內排水路之流入時間，集流至開發基地排水出口之流下時間。

開發前集流時間乃參照周邊排水系統治理規劃報告，由各排水幹線控制點之地文因子，採用漫地流及渠流流速、美國加州公路局公式、Rziha 公式及周文德公式計算，依民國 95 年經濟部水利署「區域排水整治及環境營造規劃參考手冊」，以採漫地流及渠流流速推估較佳，若採其它方法推估，應採用較接近漫地流及渠流流速推估值之方法。本計畫採用之開發前集流時間如表 4 所示。

由於本計畫土地開發方式，僅在既有地面上設置立柱與太陽能面板，並無修改與調整既有水路之路徑，且開發後降雨先落於太陽能面板再滴落至魚塭中，集流時間理應較開發前為長，故本計畫保守估算開發後之洪峰流量，採用和開發前相同之集流時間。

表 4　本計畫開發前、後集流時間統計表

所屬排水系統	開發前 集流時間(min)	開發後 集流時(min)	備註 (控制點名稱)
魚寮溪排水系統	538.2	538.2	魚寮溪排水幹線出口

註：依據 96 年經濟部水利署水利規劃試驗所「彰化南部地區綜合治水檢討規劃（大城地區魚寮溪等排水系統）」

六、有效降雨量計算

依經濟部水利署 111 年 4 月 22 日「出流管制計畫書與規劃書檢核基準及洪峰流量計算方法」，降雨損失計算以美國水土保持局(Soil Conservation Service 簡稱 SCS)之曲線號碼法(Curve Number，簡稱 CN)計算為原則。SCS 曲線值法為美國水土保持局(U.S. Soil Conservation Service)經由實驗與經驗累積所創立之方法，係將降雨分離為入滲與超滲降雨，以估計降雨損失及求得超滲降雨，其推估公式如下：

$$P_e = \frac{(P - 0.2Y)^2}{(P + 0.8Y)}$$

式中，Pe 為累積超滲降雨(mm)；P 為累積降雨量(mm)；Y 為土壤最大蓄水量(mm)，須由土壤條件決定。根據美國農業部工程手冊(National Engineering Handbook)標準，將土壤依最小入滲率大小分為四種土壤類型，而土壤覆蓋則依土地利用、耕作方式、水文條件及土壤種類而異。SCS 法依上述方式定出曲線號碼 CN 值(Curve Number)，定義如下：

$$Y = 25.4(\frac{1000}{CN} - 10)$$

經查詢經濟部中央地質調查所-地質資料整合查詢系統，本計畫主要位於全新世沖積層(a)及鹿港層(Ln)，其分布於各河道或低地，大部分為青灰色黏土及細砂。依 109 年 5 月經濟部水利署「出流管制技術手冊」P4-4 之表 4-1，保守評估基地土壤劃分為屬 C 類之砂質黏土。

太陽光電發電設備基礎，將依照土壤地質條件與地質鑽探資料設計設備基礎及基樁規格與埋設深度，並經過專業結構技師計算與簽證，且考量原有地形、地貌及生態，以衝擊影響最小為原則。設備基礎可分為三種類型：立柱型、浮筏型、塭堤型，其中浮筏型之設置方式不影響魚塭蓄水量體，亦不改變土地使用類別，評估該型式不會對周邊排水系統造成衝擊；立柱型及塭堤型則需考量基樁設計規格及立柱型式，因其會直接影響魚塭蓄水量體及改變土地使用類別。惟考量不同廠商施作工法皆有所不同，茲列舉以下預鑄混凝土基樁工法(詳圖 6)，以及場鑄混凝土基樁工法(詳圖 7)來進行演算，以了

解開發前後水域環境變化。整理本基地現況與開發後加權之曲線號碼 CN 值如表 5、表 6 及表 7 所示。

表 5　基地現況加權曲線號碼 CN 值表

土地使用類別	CN 值	現況用地	
		面積 (公頃)	百分比
彰化縣漁電共生區(全區)	55	38.62	100.00%
面積合計		38.62	100.00%
CN 值加權平均		55.00	-

表 6　基地開發後加權曲線號碼 CN 值表 (預鑄混凝土基樁)

土地使用類別	CN 值	開發後用地	
		面積 (公頃)	百分比
開發區(全區) 養殖用地(太陽光電設施用地下方)	55	38.47	99.60%
太陽光電設施(基礎設施)	98	0.15	0..40%
面積合計		38.62	100.00%
CN 值加權平均		55.17	-

備註：太陽光電設施(基礎設施)：
基地面積×40%(最大開發限制比例)×1%(基礎所占比例)

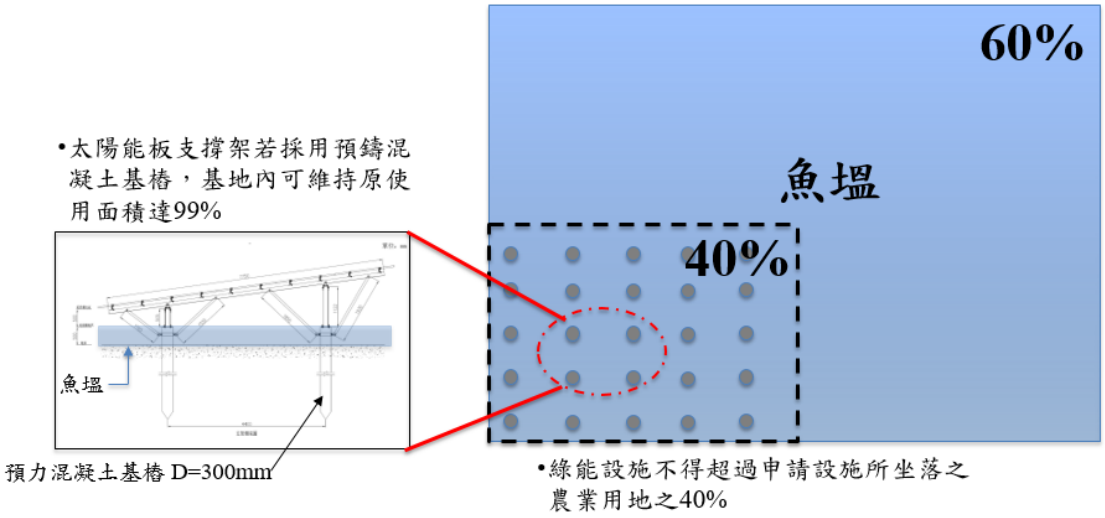

圖 6　綠能設施設置—預鑄混凝土基樁工法

表 7　基地開發後加權曲線號碼 CN 值表 (場鑄混凝土基樁)

土地使用類別	CN 值	開發後用地	
		面積 (公頃)	百分比
高雄市漁電共生區(全區) 養殖用地(太陽光電設施用地下方)	55	35.07	90.80%
太陽光電設施(基礎設施)	98	3.55	9.20%
面積合計		38.62	100.00%
CN 值加權平均		58.96	-

備註：太陽光電設施(基礎設施)：
基地面積×40%(最大開發限制比例)×23%(基礎所占比例)

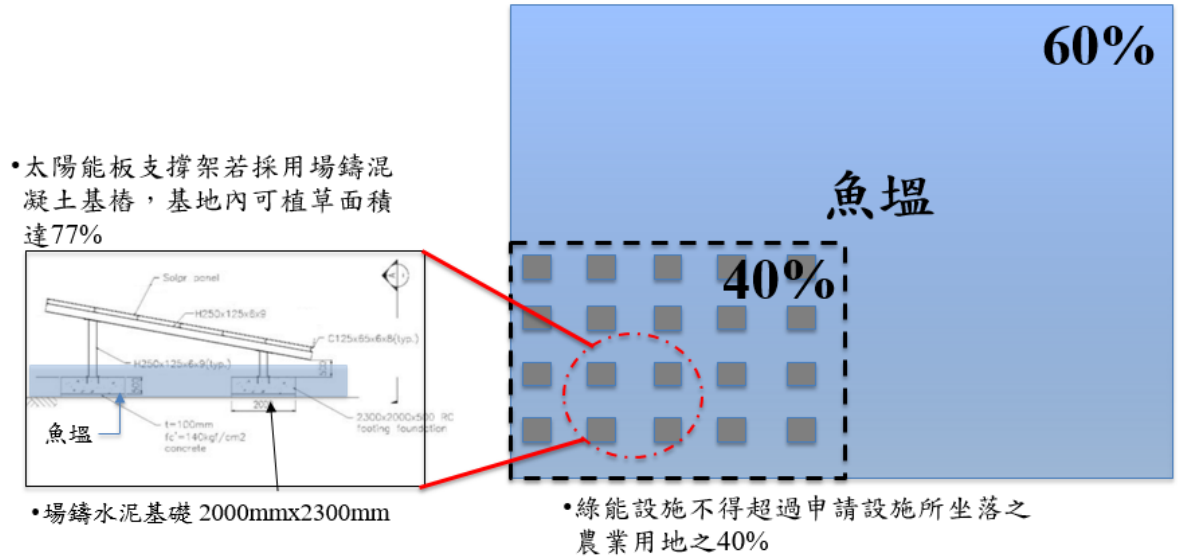

圖 7　綠能設施設置—場鑄混凝土基樁工法

七、基地開發前後洪峰流量計算

本計畫推算各區域重現期距逕流量之方式，係依經濟部水利署 111 年 4 月 22 日「出流管制計畫書與規劃書檢核基準及洪峰流量計算方法」，配合前述暴雨雨型、降雨損失，採用無因次單位歷線法，合成各集水分區之逕流歷線，計算基地開發前後 2、5、10 年重現期距之洪峰流量。無因次單位歷線公式如下：

$$Q_p = \frac{0.208AR}{T_p}$$

$$T_p = \frac{t_r}{2} + 0.6T_c$$

$$T_b = 2.67T_p$$

式中，
Q_p：洪峰流量(cms)
A：集水區面積(km^2)
R：單位有效降雨量(mm)
T_p：洪峰到達時間(hr)
t_r：單位降雨延時(hr)
T_c：集流時間(hr)
T_b：歷線基期(hr)

依據無因次單位歷線搭配 SCS 曲線號碼法求得之有效降雨分布，求得各重現期距開發前後之逕流歷線，並整理開發前後洪峰流量如表 8 及圖 8、圖 9。

表 8　本計畫區開發前、後 10 年重現期距洪峰流量表

重現期距(年)	本計畫 (預鑄混凝土基樁工法)	本計畫 (場鑄混凝土基樁工法)
開發前 10 年重現期距(cms)	1.366	1.366
開發後 10 年重現期距(cms)	1.372	1.496

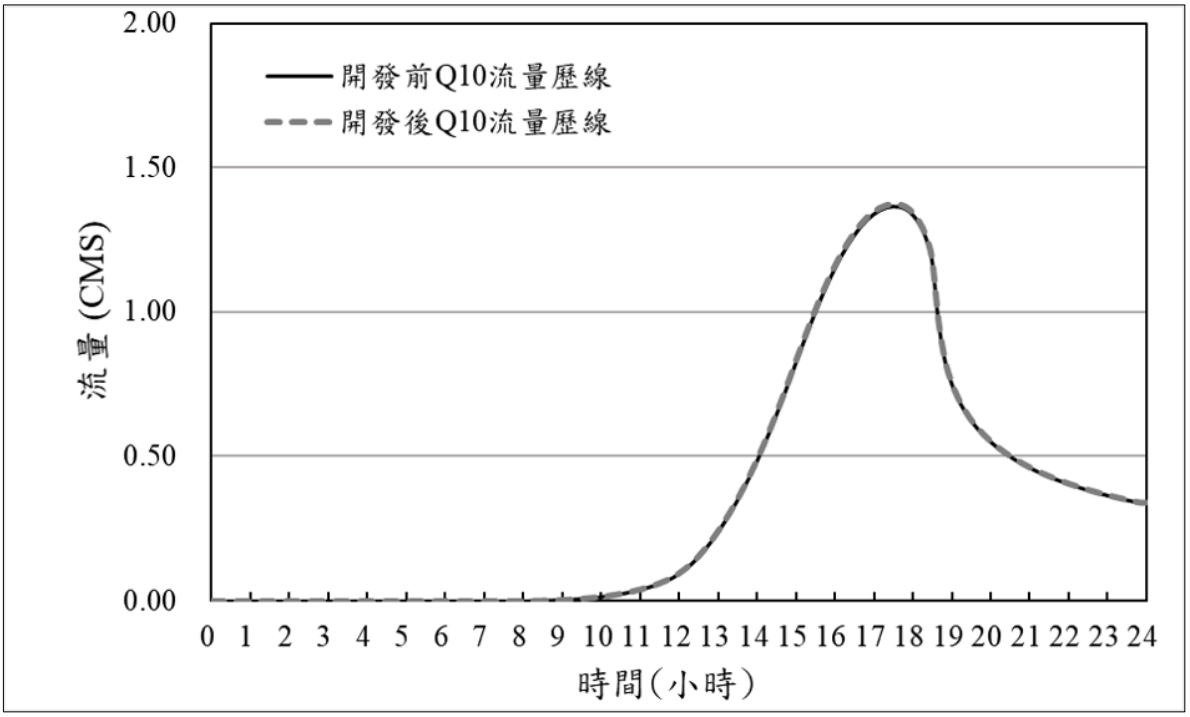

圖 8　計畫區開發前後 10 年重現期距流量歷線(預鑄混凝土基樁工法)

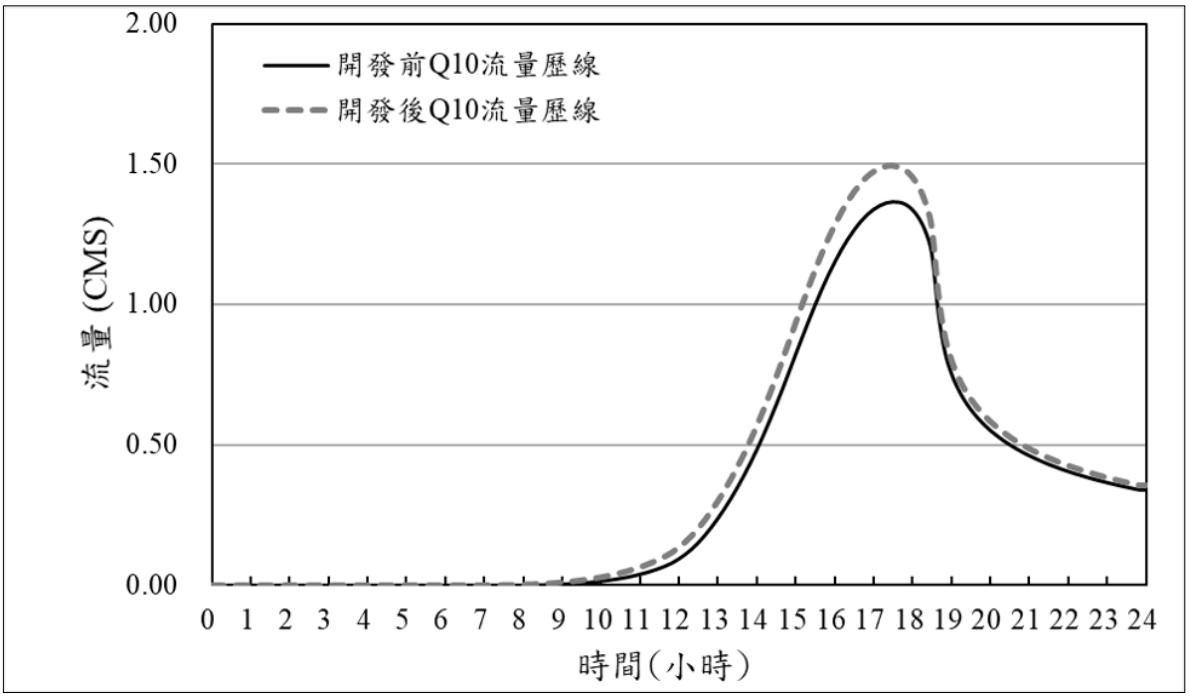

圖 9　計畫區開發前後 10 年重現期距流量歷線(場鑄混凝土基樁工法)

八、削減洪峰流量方案

為減少開發後對於區外排水之衝擊，本基地依「出流管制計畫書與規劃書檢核基準及洪峰流量計算方法」計算開發後之流量歷線，利用多功能蓄水池可兼用滯洪池之方式，將基地開發後之逕流水體以直排方式流入滯洪池，藉此吸納開發後增加之逕流量，並計算開發後 24 小時暴雨在 10 年重現期距所需滯洪量體之 1.2 倍，作為滯洪池所需量體。

本計畫擬於降雨前關閉魚塭出口閘門，以避免池體遭暴潮及聯外水路高水位倒灌，待排水出口處為低水位(低潮位)時，開啟出口閘門或利用抽水機排水，將多功能蓄水池之水位恢復至原深度。

因魚塭於降雨期間閘門為關閉狀態，亦無計畫使用抽水機排水，故出流歷線為零，入流歷線則採開發後 10 年重現期距 24 小時降雨，所需滯洪量體分析成果整理如表 9 所示。

表 9　本計畫所需滯洪量體計算結果與採用所需滯洪容量表

基礎型式	計畫區域	面積 (公頃)	滯洪量需求量 (10 年重現期距) (立方公尺)	滯洪量需求量 × 安全係數(1.2) (立方公尺)	允許放流量 (cms)
預鑄混凝土基樁	計畫區	38.620	29,921	29,921×1.2 = 35,905	0
	總計	38.620	29,921		
場鑄混凝土基樁	計畫區	38.620	32,959	32,959×1.2 = 39,551	0
	總計	38.620	32,959		

九、基地位於 10 年重現期距淹水區之因應對策

本計畫依民國 105 年經濟部水利署第三代淹水圖資，基地於 24 小時降雨量 350mm (約 10 年重現期距)有部分淹水之情形，屬易淹水區域，詳圖 8。由圖資套繪成果計算本基地淹水面積及量體，可統計在淹水深度超過 30 公分之部分，淹水面積與體積分別約 38,736 平方公尺與 23,323 立方公尺，詳表 10。

本計畫擬利用漁塭可兼用淹水補償設施之方式，於汛期時騰出補償空間，來減少淹水災害對周邊環境之影響，與滯洪池設計方式相同，於降雨期間閘門為關閉狀態，亦無計畫使用抽水機排水，故出流量為零。

表 10　本計畫套繪「經濟部水利署第三代淹水圖資」淹水面積與體積統計表

淹水深度(公尺)	淹水面積(m^2)	平均淹水深度(m)	淹水體積(m^3)
0.3 公尺<淹水深度<0.5 公尺	16,368	0.40	6,547
0.5 公尺<淹水深度<1.0 公尺	22,368	0.75	16,776
合計	38,736	-	23,323

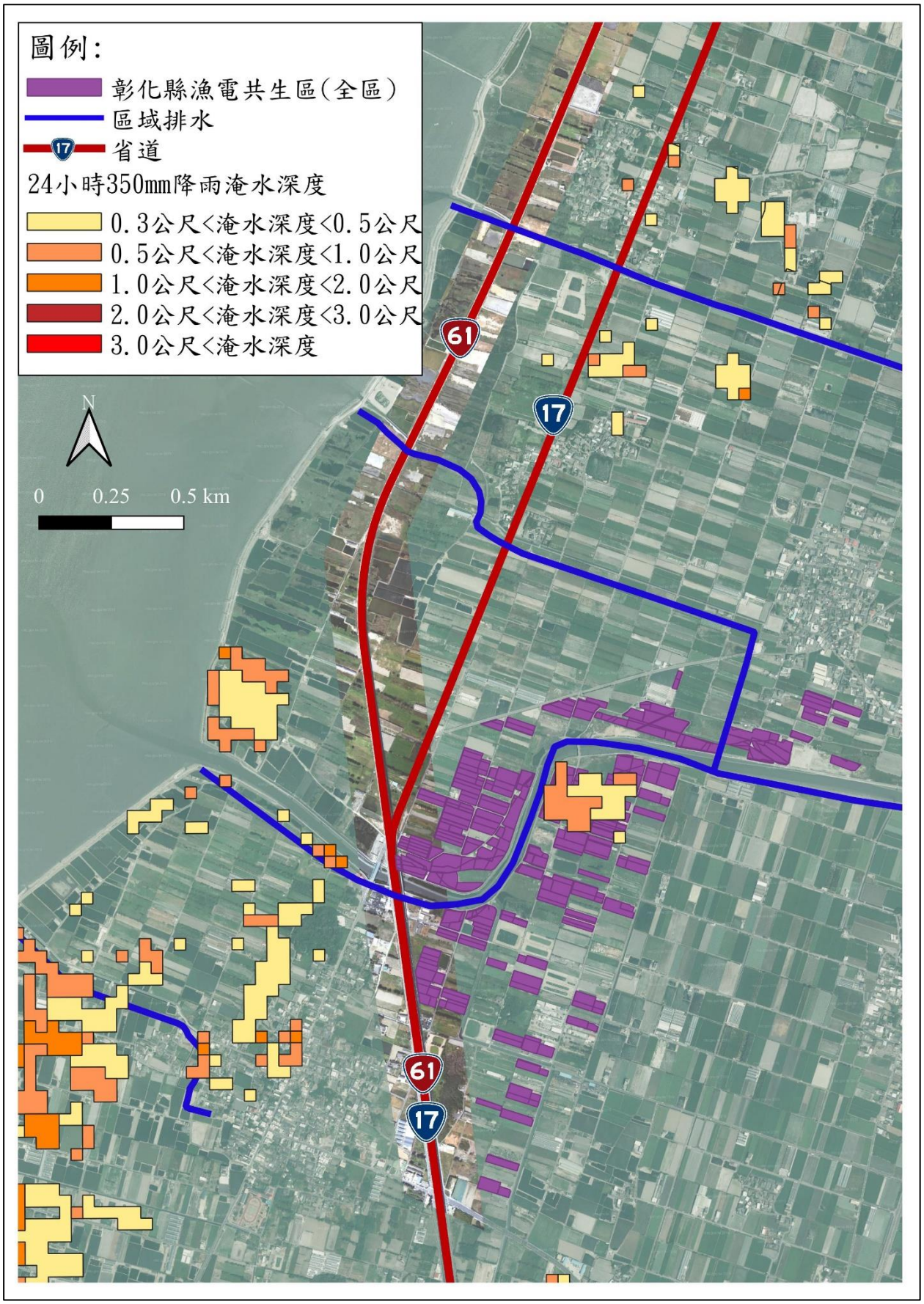

圖 10　基地 24hr350mm 降雨淹水範圍圖(10 年重現期距)

十、開發後逕流增加量及淹水補償量對室外漁塭水深影響

本計畫區域內魚塭平均養殖水深約為 1.0 ~ 1.5 m，魚塭堤頂高度距魚塭水面為 1.0 ~ 1.5 m，於降雨期間收納開發後逕流增加量及淹水補償量且不外排，其水深增加量計算，如表 10 所示。

表 10　降雨期間漁塭水深增加量計算表

基礎型式	預鑄混凝土基樁	場鑄混凝土基樁
滯洪量需求量×安全係數(1.2) (立方公尺)	35,905	39,551
淹水體積(立方公尺)	23,323	23,323
總需求滯洪體積(立方公尺)	59,228	62,874
漁塭面積 (公頃)	38.62	38.62
魚塭增加水深(公尺)	0.15	0.16

註：

1.預鑄混凝土基樁工法之漁塭面積已扣除基樁面積；場鑄混凝土基樁工法考量基座埋於地表下，不會影響蓄水面積，故僅扣除基樁面積。

2.室外魚塭增加水深(m) = 總需求滯洪體積(m^3)/ 漁塭面積(m^2)。

十一、結論

考量降雨期間不對外排水，在滯洪調節及淹水補償作用下，預鑄混凝土基樁工法增加水深為 0.15 公尺，場鑄混凝土基樁工法增加水深為 0.16 公尺，低於魚塭堤頂高與魚塭水面之距離(1.0 ~ 1.5 公尺)，應不致有溢堤(流)之風險。

十二、建議

計畫範圍內之土地開發面積如達一定規模以上，致增加逕流者，將依水利法第 83 條之 7 等相關規定提送出流管制計畫書送主管機關辦理審查核定。另如涉及依區域計畫法申請非都市土地使用分區變更、依都市計畫法申請都市土地使用分區或公共設施用地變更，則依第 83 條之 8 先送審出流管制規劃書。

為了承擔開發區更多逕流量，基地在開發時可採用低衝擊開發技術（Low Impact Development，簡稱 LID），常見技術包括：透水性鋪面（Porous Pavement)、雨水儲集系統(Rainwater Harvesting）、植生滯留槽(Bioretention)、植物草溝（Vegetated Swales)及自然排水系統（Natural Drainage System）…等，以減少暴雨帶來的洪災，同時兼具有生態的效益。

預先抽排及出口閘門放水操作，可有效增加多功能蓄水池滯洪能力、避免影響水產養殖經濟效益，亦可預防排水幹線溢堤情況發生。惟考量每座多功能蓄水池面積、水深、養殖水產種類、聯外排水效率等，各池體皆有所不同，後續開發單位應針對個案做好完善調查及規劃，並依相關行政程序規定辦理申請及審查，方能進行該區域開發。

參考文獻：

1. 水利規劃試驗所(2022)，出流管制計畫書與規劃書檢核基準及洪峰流量計算方法，經濟部水利署。
2. 彰化縣政府(2020)，彰化大城地區排水規劃檢討（過湖、外五間寮、下海墘、頂西港）規劃檢討報告書，彰化縣政府。
3. 水利規劃試驗所(2020)，出流管制技術手冊，經濟部水利署。
4. 經濟部水利署(2017)，台灣地區雨量測站降雨強度-延時 Horner 公式參數分析。
5. 經濟部水利署(2016)，彰化縣 24 小時延時定量降水淹水潛勢圖。
6. 經濟部水利署(2014)，年最大一日、二日與年最大 24 小時、48 小時暴雨轉換係數之研究，經濟部水利署。
7. 張向寬、欉順忠(2012)，魚塭區域之排洪特性與防止溢堤方案，農業工程學報，59(1):15-25。
8. 譚義績、賴進松、陳德豪(2010)，豪雨期間魚塭排水特性之研究及其對區域排水系統之影響評估，國立臺灣大學生物環境系統工程學系，碩士論文。
9. 譚義績、侯文祥、賴進松(2010)，沿海魚塭養殖區之排水觀測與排洪特性研究，經濟部水利署水利規劃試驗所。
10. 經濟部水利署(2007)，彰化南部地區綜合治水檢討規劃(大城地區魚寮溪等排水系統)，經濟部水利署。
11. 經濟部水利署(2006)，區域排水整治及環境營造規劃參考手冊，經濟部水利署。

彰化縣、雲林縣、高雄市、屏東縣漁業經營結合綠能之區位範圍海岸利用管理可行性規劃報告(第一次變更)

排水影響分析及因應對策

屋頂型 (室內養殖)

【雲林縣範圍】

申　請　人：　經濟部能源局

規 劃 單 位：　遠翊工程顧問有限公司

製 作 日 期：　中華民國 111 年 11 月

<table>
<tr><td colspan="4">工程專業技師簽証報告</td></tr>
<tr><td rowspan="2">一</td><td rowspan="2">案名</td><td colspan="2">名稱：彰化縣、雲林縣、高雄市、屏東縣漁業經營結合綠能之區位範圍海岸利用管理可行性規劃報告(第一次變更)排水影響分析及因應對策 - 屋頂型 (室內養殖)- 【雲林縣範圍】</td></tr>
<tr><td colspan="2">案號：</td></tr>
<tr><td rowspan="3">二</td><td rowspan="3">簽証技師</td><td colspan="2">姓名：黃宏信</td></tr>
<tr><td colspan="2">科別：水利工程科</td></tr>
<tr><td colspan="2">技師執業執照字號：技執字第 008813 號</td></tr>
<tr><td>三</td><td>簽証法令依據</td><td colspan="2">技師法第十三條第三項</td></tr>
<tr><td rowspan="3">四</td><td rowspan="3">委託者</td><td colspan="2">名稱：工業技術研究院</td></tr>
<tr><td colspan="2">地址：310401 新竹縣竹東鎮中興路四段 195 號</td></tr>
<tr><td>電話：(03) 5917722</td><td>傳真：(03) 5162893</td></tr>
<tr><td>五</td><td>委託事項</td><td>排水影響分析及因應對策
水文水理分析簽証</td><td>委託日期：
111 年 8 月 24 日</td></tr>
<tr><td rowspan="3">六</td><td rowspan="3">受委託廠商</td><td colspan="2">名稱：遠翊工程顧問有限公司</td></tr>
<tr><td colspan="2">地址：台中市南區德富路 101 號 4 樓之 2</td></tr>
<tr><td>電話：04-22629282</td><td>傳真：04-22620282</td></tr>
<tr><td rowspan="5">七</td><td rowspan="5">簽証說明</td><td>簽証範圍：水利工程</td><td rowspan="4">執業圖記
 
</td></tr>
<tr><td>簽証項目：□設計□監造</td></tr>
<tr><td>■其它
水文水理分析簽証</td></tr>
<tr><td>簽証內容：
排水影響分析及因應對策</td></tr>
<tr><td colspan="2">簽証意見：
符合相關規定。</td></tr>
<tr><td>八</td><td>日期</td><td>中華民國 111 年 11 月　日</td><td>技師簽署：黃宏信</td></tr>
<tr><td colspan="4">備註：水利技師執業範圍：從事防洪、禦潮、灌溉、排水、堰、壩、堤防、涵渠、下水道、給水、水力發電、築港、河川橋樑、水資源開發、水工結構、山坡地開發、河川地開發、海埔地開發等工程及其他有關水利工程之規劃、設計、監造、研究、分析、試驗、評價、鑑定、施工、養護、檢驗及計劃管理等業務。</td></tr>
</table>

技　師　證　書

技證字第 **004344** 號



姓　　名：黃宏信

性　　別：男

出 生 年 月 日：民國 62 年 9 月 28 日

身分證統一編號：T12179 ****

科　　別：水利工程科

考試及格證書字號：（93）專高技字第 000103 號

上列申請人經技師考試及格依法請領技師證書
核與技師法規定相符合行發給證書此證

行政院公共工程委員會
主　任　委　員

郭瑤琪

中華民國　94　年　4　月　4　日

技師執業執照

技執字第 008813 號



技師　　黃宏信　　申請執業核與技師法規定

相符合行發給執業執照准予執業登記事項如下：

一、姓名：黃宏信　性別：男

　　身分證明文件字號：T12179 ****

二、出生年月日：民國 62 年 9 月 28 日

三、執業方式：技師法第 7 條第 1 項第 2 款

四、執業機構名稱：遠翊工程顧問有限公司

　　所在地：臺中市南區德富路 101 號 4 樓之 2

五、技師科別及證書字號：水利工程科　技證字第 004344 號

六、執業範圍：（如背面）

七、執照有效期間：自民國 108 年 5 月 15 日至 114 年 5 月 14 日止

行政院公共工程委員會

主　任　委　員

吳澤成

中華民國　108　年　5　月　15　日（核發）

水利工程科執業範圍：

從事防洪、禦潮、灌溉、排水、堰、壩、堤防、涵渠、下水道、給水、水力發電、築港、河川橋樑、水資源開發、水工結構、山坡地開發、河川地開發、海浦地開發等工程及其他有關水利工程之規劃、設計、監造、研究、分析、試驗、評價、鑑定、施工、養護、檢驗及計劃管理等業務。

一、計畫位置及所屬水系範圍

本計畫範圍位於雲林縣台西鄉，以北臨新虎尾溪，以南臨火燒牛稠大排，以西臨台灣海峽，主要坐落於省道台 17 及台 61 西濱公路左側。

本計畫範圍主要位處非都市土地，土地使用分區以一般農業區為主(676.02 公頃，99.52%)，暫未編定土地(3.11 公頃，0.45%)次之，分布如表 1 所示。

土地使用編定以養殖用地為主，面積約為 517.62 公頃，佔總面積 76.20%；其次為農牧用地，面積約為 132.78 公頃，佔總面積 19.55%，分布如表 1 所示。

本計畫所屬水系範圍於有才寮大排及周邊系統，本排水系統東源起於虎尾鎮廉使里，直向西流經虎尾、土庫、褒忠、東勢及台西等鄉鎮，於新興與台西海埔新生地間出海，沿線匯集兩側排水包括火燒牛稠大排、蚊港大排等支流，幹流長 23.3 公里，集水區面積約 73.9 平方公里，如圖 1 所示。

表 1　本計畫土地使用分區分類統計表

土地分類	使用分區	使用地	面積(公頃)	百分比(%)	面積(公頃)	百分比(%)
非都市土地	一般農業區	水利用地	18.01	2.65	676.02	99.52
		甲種建築用地	1.11	0.16		
		交通用地	6.12	0.90		
		特定目的事業用地	0.04	0.01		
		農牧用地	132.78	19.55		
		墳墓用地	0.34	0.05		
		養殖用地	517.62	76.20		
	工業區	丁種建築用地	0.10	0.01	0.10	0.01
	河川區	水利用地	0.01	0.01	0.02	0.02
		養殖用地	0.01	0.01		
	暫未編定	暫未編定	3.11	0.45	3.11	0.45
總計			679.25	100.000	679.25	100.000

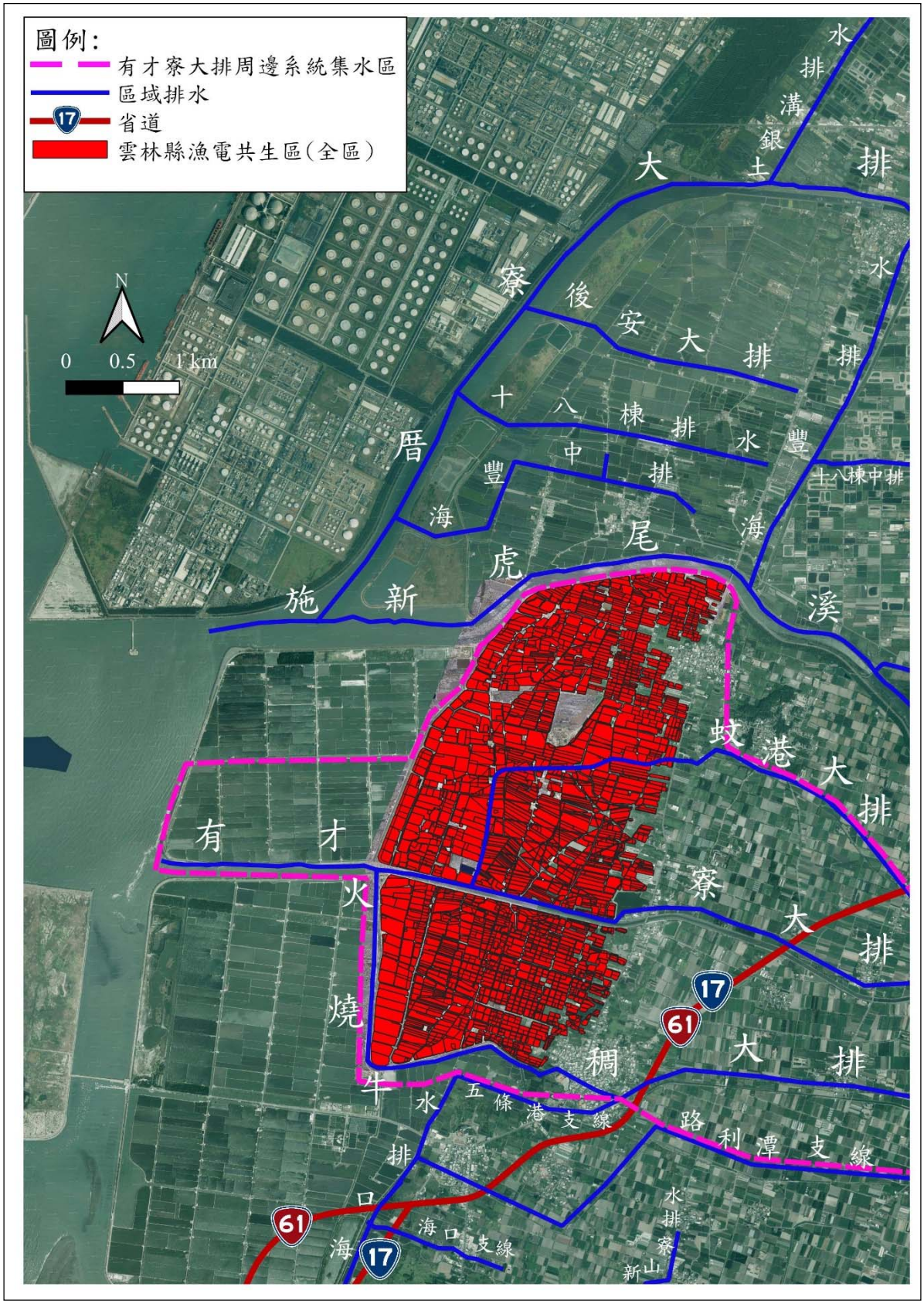

圖 1　計畫範圍與周邊區域排水設施關係圖

二、地文特性-有才寮大排及周邊系統

本計畫區域位於有才寮大排下游地區，在地形上屬於隆起海岸平原，海底受溪流的沖積作用，表面平坦且坡度平緩，海水深度較小，濱海地區低窪的沼澤甚多且濱外沙洲發達，受到溪流沖積與海岸上升的影響，形成許多海埔新生地。然而岸上土地因超抽地下水的結果，導致地層下陷，地勢甚為低窪，包括麥寮鄉、台西鄉與鄰近的口湖鄉、四湖鄉同被列為國內嚴重地層下陷區。

該區地勢由東向西傾斜，平均坡度約 1/1000，灌溉水圳系統及排水路順地勢並列分佈，地表高程約在-1～30 公尺之間，中、下游地勢平緩，廣大面積低於 7～10 月大潮平均高潮位（1.9～2.2 公尺），導致內水無法順利排出，淹水甚為嚴重，其地形如圖 2 所示。

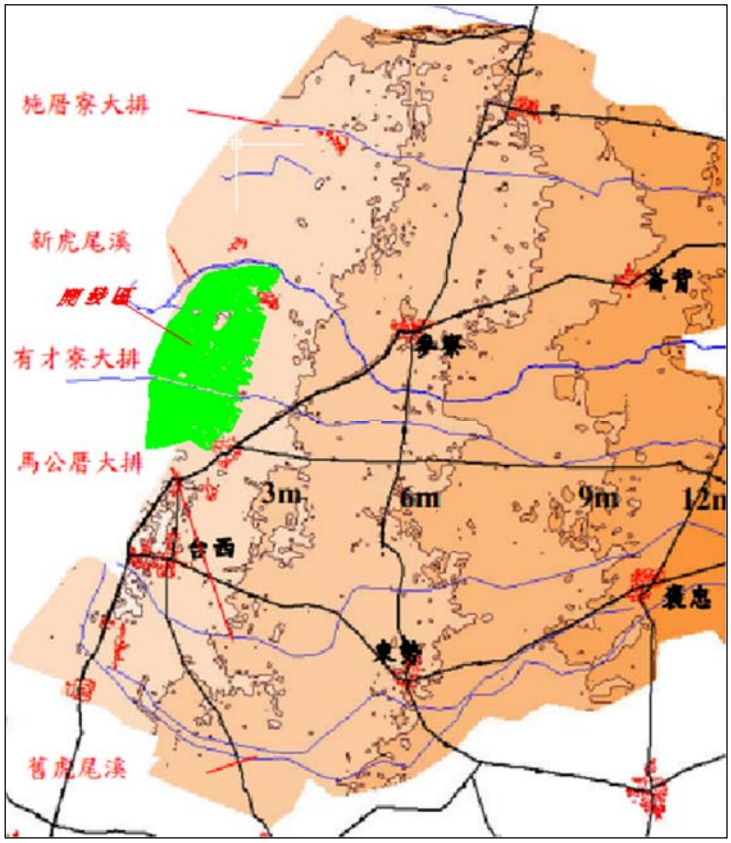

圖 2　本計畫地形地勢分布圖

資料來源:

1. 經濟部水利署 98 年「雲林北部沿海地區綜合治水規劃」
2. 本計畫繪製

三、暴雨量頻率分析

依經濟部水利署 111 年 4 月 22 日「出流管制計畫書與規劃書檢核基準及洪峰流量計算方法」，採 24 小時降雨延時總降雨量，並採主管機關核定之治理規劃報告之各重現期距分析成果，無治理規劃報告者，採鄰近氣象局或水利署雨量站之降雨強度-延時 Horner 公式分析。

本計畫位於有才寮大排及周邊系統，各區域暴雨頻率分析成果如表 2 所示，本計畫範圍與周邊治理規劃關係如圖 3 所示。

表 2　有才寮大排系統一日暴雨量頻率分析成果表

一日暴雨量	重現期(年)					
	2	5	10	25	50	100
	132	207	261	332	386	440
經濟部水利署 96 年「水文業務現代化綜合計畫」，年最大日暴雨量修正係數 1 日轉 24 小時(F24)=1.14						
24 小時暴雨	重現期(年)					
	2	5	10	25	50	100
	150.48	235.98	297.54	378.48	440.04	501.60

備註：

1. 採用**皮爾遜三型**所推算之各重現期一日暴雨量作為後續洪峰流量分析之依據。
2. 單位：mm。
3. 資料來源：經濟部水利署 98 年「雲林北部沿海地區綜合治水規劃」。

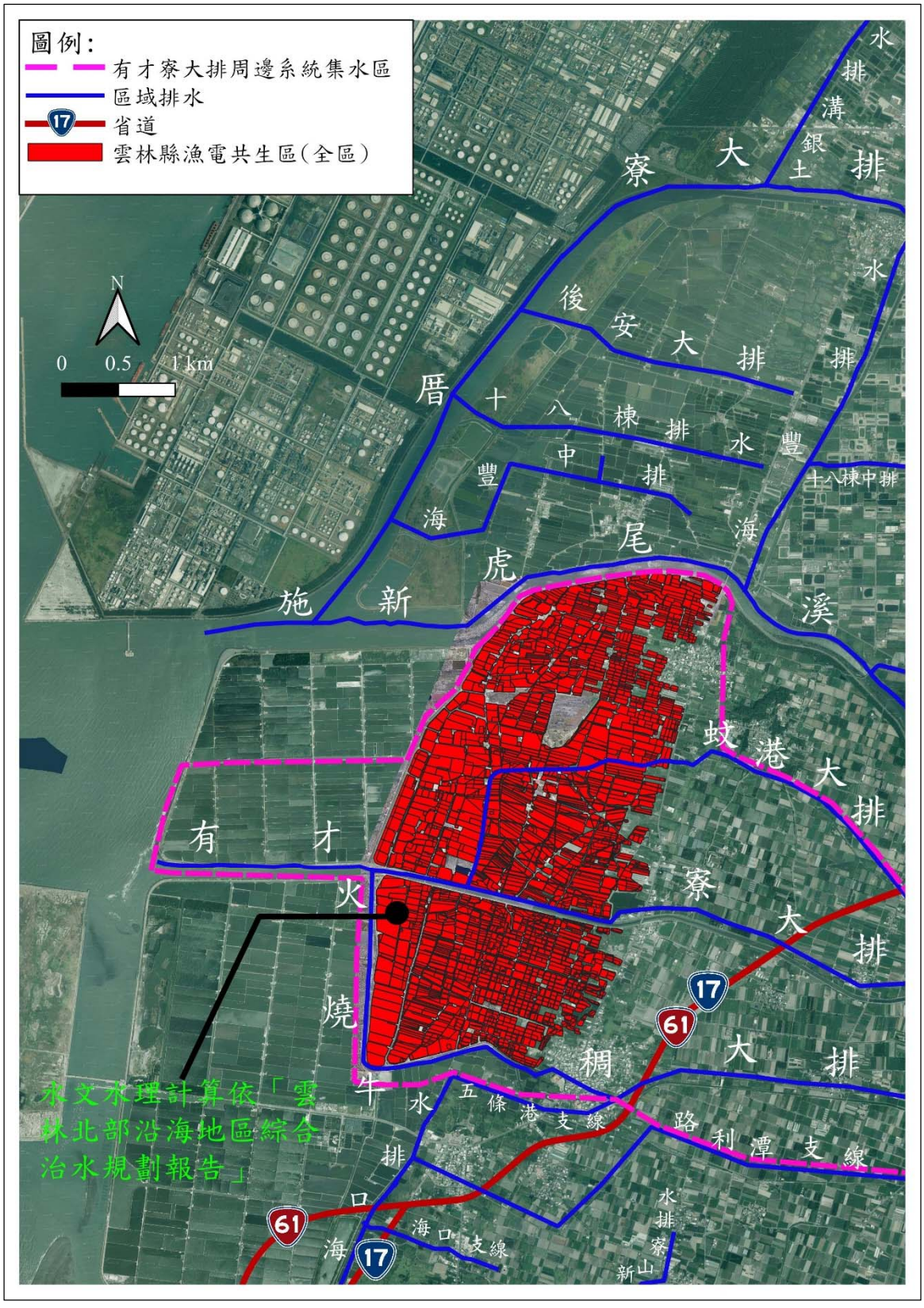

圖 3　本計畫範圍與周邊治理規劃報告關係圖

四、設計雨型

依經濟部水利署 111 年 4 月 22 日「出流管制計畫書與規劃書檢核基準及洪峰流量計算方法」，雨型以鄰近基地之中央氣象局或水利署雨量站 Horner 公式設計為原則。參照經濟部水利署 106 年 12 月「台灣地區雨量測站降雨強度-延時 Horner 公式參數分析」成果，本計畫周邊排水系統治理規劃報告中，其降雨強度公式所選用之雨量站，主要為中央氣象局所屬褒忠(2)雨量站。

為能配合前節暴雨量頻率分析之成果，各雨量站亦依循暴雨量頻率分析採用之理論分布來決定 Horner 參數值(詳表 3)，並將參數列如表 3，雨量站分布圖如圖 5 所示。

$$I_t = \frac{a}{(t+b)^c}$$

式中，It 為降雨延時為 t 分鐘之降雨強度(mm/hr)；t 為降雨延時(min)；a、b、c 為係數。本計畫設計降雨組體圖之時間間隔 Δt 採 10 分鐘，相關降雨百分比如圖 4。

表 3　褒忠(2)雨量站 Horner 公式參數表—皮爾遜三型

Horner 公式參數	重現期(年)					
	2	5	10	25	50	100
台灣地區雨量測站降雨強度-延時 Horner 公式參數分析(106 年 12 月)						
a	862.949	1188.175	1394.956	1647.713	1849.433	2008.929
b	12.961	18.901	22.375	26.344	29.474	31.561
c	0.641	0.636	0.634	0.632	0.633	0.631

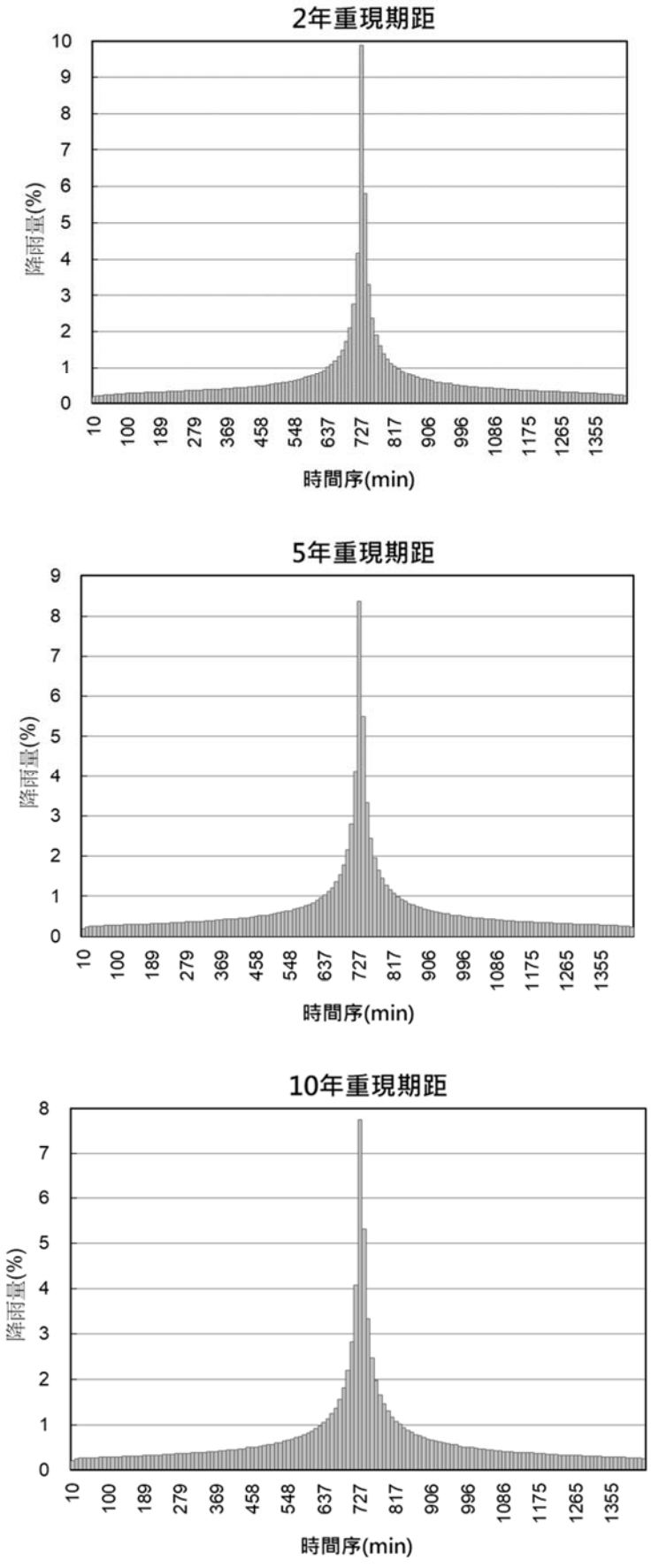

圖 4　褒忠(2)雨量站各重現期距設計雨型圖—皮爾遜三型

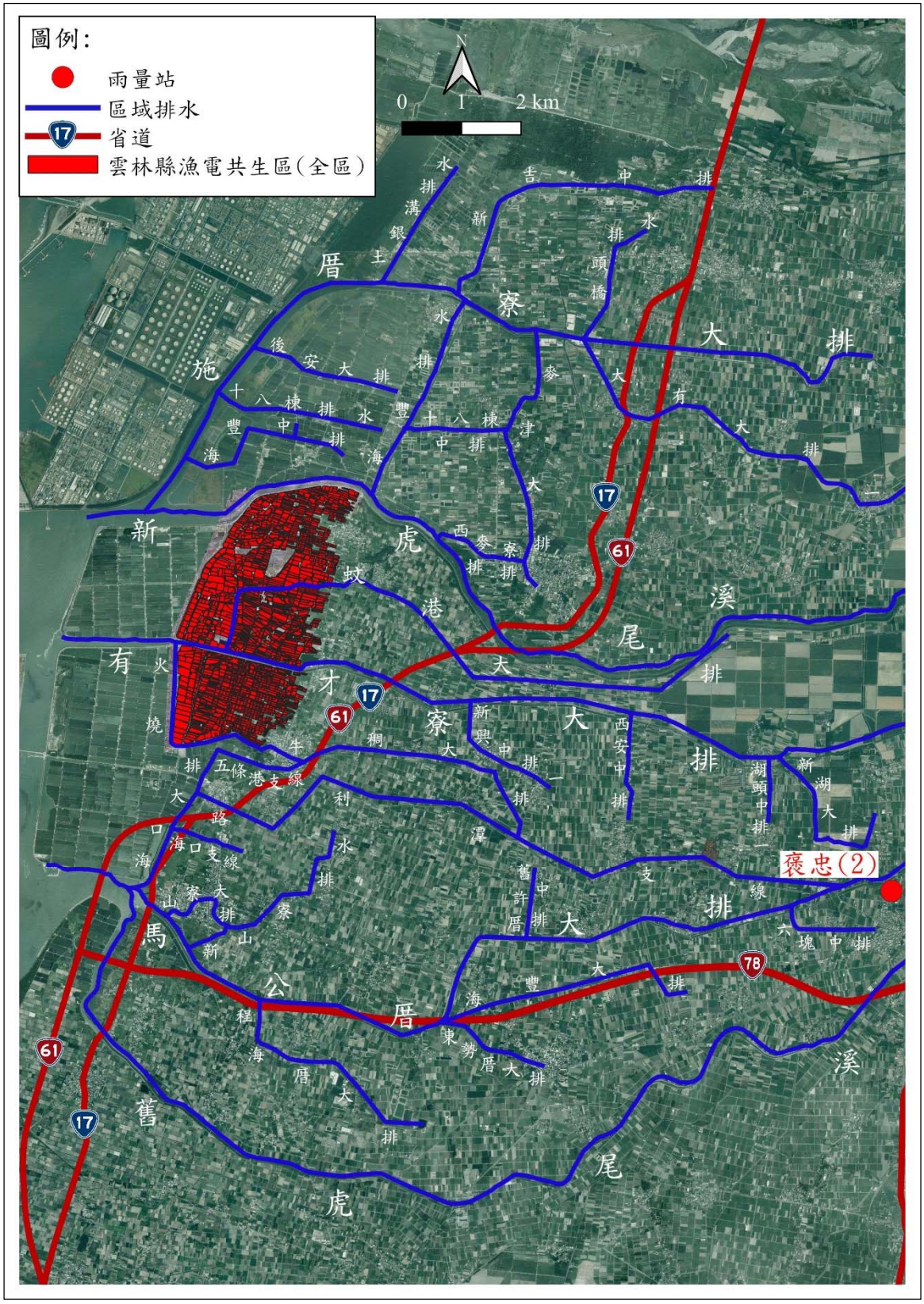

圖 5　本計畫範圍與周邊雨量站分布圖

五、集流時間分析

依經濟部水利署 111 年 4 月 22 日「出流管制計畫書與規劃書檢核基準及洪峰流量計算方法」，集流時間之計算應考量地表逕流至開發基地內排水路之流入時間，集流至開發基地排水出口之流下時間。

開發前集流時間乃參照周邊排水系統治理規劃報告，由各排水幹線控制點之地文因子，採用漫地流及渠流流速、美國加州公路局公式、Rziha 公式及周文德公式計算，依民國 95 年經濟部水利署「區域排水整治及環境營造規劃參考手冊」，以採漫地流及渠流流速推估較佳，若採其它方法推估，應採用較接近漫地流及渠流流速推估值之方法。本計畫採用之開發前集流時間如表 4 所示。

由於本計畫土地開發方式，為於既有地面上設置室內養殖建物，其屋頂設置太陽能面板，並無修改與調整既有水路之路徑，且開發後降雨先落於太陽能面板再滴落至室外魚塭或多功能蓄水池中，集流時間理應較開發前為長，故本計畫保守估算開發後之洪峰流量，採用和開發前相同之集流時間。

表 4　本計畫開發前、後集流時間統計表

所屬排水系統	開發前 集流時間 (min)	開發後 集流時間 (min)	備註 (控制點名稱)
有才寮大排	296.4	296.4	有才寮大排出口

六、有效降雨量計算

依經濟部水利署 111 年 4 月 22 日「出流管制計畫書與規劃書檢核基準及洪峰流量計算方法」，降雨損失計算以美國水土保持局(Soil Conservation Service 簡稱 SCS)之曲線號碼法(Curve Number，簡稱 CN)計算為原則。SCS 曲線值法為美國水土保持局(U.S. Soil Conservation Service)經由實驗與經驗累積所創立之方法，係將降雨分離為入滲與超滲降雨，以估計降雨損失及求得超滲降雨，其推估公式如下：

$$P_e = \frac{(P - 0.2Y)^2}{(P + 0.8Y)}$$

式中，Pe 為累積超滲降雨(mm)；P 為累積降雨量(mm)；Y 為土壤最大蓄水量(mm)，須由土壤條件決定。根據美國農業部工程手冊(National Engineering Handbook)標準，將土壤依最小入滲率大小分為四種土壤類型，而土壤覆蓋則依土地利用、耕作方式、水文條件及土壤種類而異。SCS 法依上述方式定出曲線號碼 CN 值(Curve Number)，定義如下：

$$Y = 25.4(\frac{1000}{CN} - 10)$$

經查詢經濟部中央地質調查所-地質資料整合查詢系統，本計畫主要位於全新世沖積層(a)及鹿港層(Ln)，其分布於各河道或低地，大部分為青灰色黏土及細砂。依 109 年 5 月經濟部水利署「出流管制技術手冊」P4-4 之表 4-1，保守評估基地土壤劃分為屬 C 類之砂質黏土。

太陽光電發電設備基礎及室內養殖建物，將依照土壤地質條件與地質鑽探資料，設計設備基礎及基樁規格與埋設深度，並經過專業土木技師或結構技師計算與簽證，且考量原有地形、地貌及生態，以衝擊影響最小為原則。

本計畫於民國 111 年 3 月 29、4 月 7 日、4 月 21 日、5 月 9 日邀請農委會、內政部、光電公協會及相關業者研議，於符合內政部及農委會建議及法規下，針對基地規劃重點，建議採室內養殖建物上限不超過 70%，餘 30%可設置多功能蓄水池及維持原地貌，由業者自由設計，以衡平漁民養殖權利、生態、出流管制三大需求。

且依據內政部營建署 111 年 5 月 10 日「室內水產養殖設施（屋頂型太陽光電）納入海岸利用管理可行性規劃報告」會議結論，依行政院農委會規定室內養殖設施建蔽率最高為 80%，但因涉及海岸管理特定區位，且建築行為將造成自然環境人工水泥化，故依內政部建議留設至少一定比例（至少 30%）基地面積之土地，維持原始地形地貌或露天通透狀態，其部分原可建築土地面積可改為設置戶外多功能蓄水池，兼顧滯洪、養水、生態等功能。

其中建議，基地開發面積不超過 70%做為室內養殖建物屋頂可設置太陽能光電、基地開發面積 10%做為室外多功能蓄水池(可兼作滯洪池)、基地開發面積 20%保持原貌，屋頂型 (室內養殖) 之綠能設施設置示意圖，如圖 6 所示。本計畫依此基地使用類別來進行逕流量演算，以了解開發前後水域環境變化，本基地現況土地使用情形大部分為魚塭 (CN=55)，開發後使用情形依據基地開發面積不超過 70%做為室內養殖建物屋頂可設置太陽能光電(CN=98)、基地開發面積 10%做為室外多功能蓄水池(可兼作滯洪池)(CN=98)、基地開發面積 20%保持原貌(CN=55)之原則估算現況與開發後加權之曲線號碼 CN 值。本基地現況與開發後加權之曲線號碼 CN 值，如表 5、表 6。

表 5　基地現況加權曲線號碼 CN 值表

土地使用類別	CN 值	現況用地	
		面積 (公頃)	百分比
開發區	55	679.25	100.00%
面積合計		679.25	100.00%
CN 值加權平均		55.00	-

表 6　基地開發後加權曲線號碼 CN 值表

土地使用類別	CN 值	開發後用地	
		面積 (公頃)	百分比
開發區(全區) 室內養殖建物	98	475.47	70.00%
開發區(全區) 多功能蓄水池	98	67.93	10.00%
開發區(全區) 原地貌	55	135.85	20.00%
面積合計		679.25	100.00%
CN 值加權平均		89.40	-

註：依據 111 年 5 月 10 日內政部營建署室內養殖海管會議結論：基地開發面積不超過 70%做為室內養殖建物屋頂、基地開發面積 10%做為室外多功能蓄水池(可兼作滯洪池)、基地開發面積 20%保持原貌(室外魚塭)。

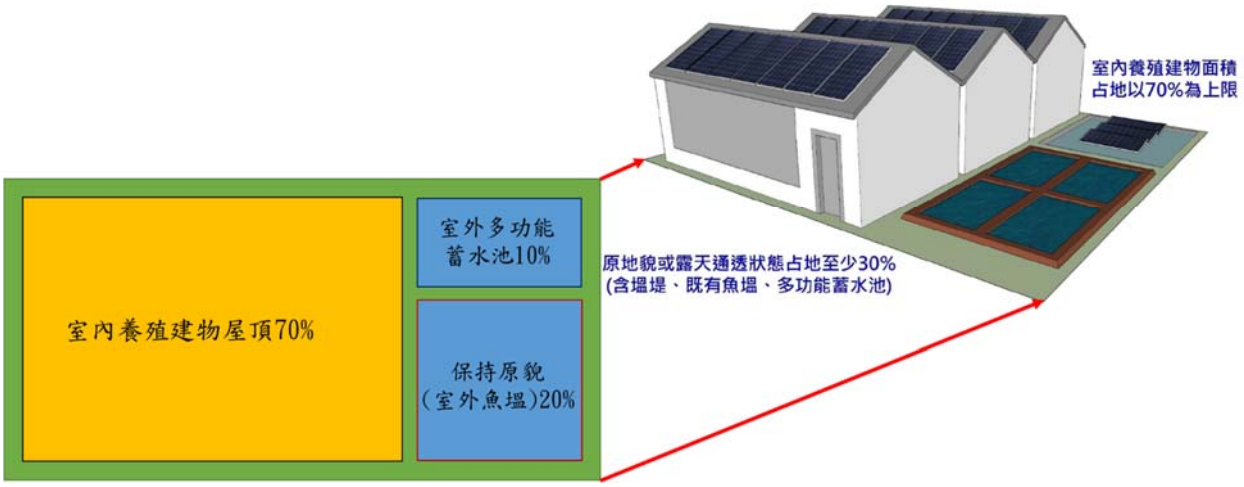

圖 6　屋頂型 (室內養殖) 之綠能設施設置示意圖

七、基地開發前後洪峰流量計算

本計畫推算各區域重現期距逕流量之方式，係依經濟部水利署 111 年 4 月 22 日「出流管制計畫書與規劃書檢核基準及洪峰流量計算方法」，配合前述暴雨雨型、降雨損失，採用無因次單位歷線法，合成各集水分區之逕流歷線，計算基地開發前後 2、5、10 年重現期距之洪峰流量。無因次單位歷線公式如下：

$$Q_p = \frac{0.208AR}{T_p}$$

$$T_p = \frac{t_r}{2} + 0.6T_c$$

$$T_b = 2.67T_p$$

式中，
Q_p：洪峰流量(cms)
A：集水區面積(km^2)
R：單位有效降雨量(mm)
T_p：洪峰到達時間(hr)
t_r：單位降雨延時(hr)
T_c：集流時間(hr)
T_b：歷線基期(hr)

依據無因次單位歷線搭配 SCS 曲線號碼法求得之有效降雨分布，求得各重現期距開發前後之逕流歷線，並整理開發前後洪峰流量如表 7 及圖 7。

表 7　計畫區開發前、後 10 年重現期距洪峰流量表

重現期距(年)	開發區
開發前 10 年重現期距(cms)	34.034
開發後 10 年重現期距(cms)	60.753

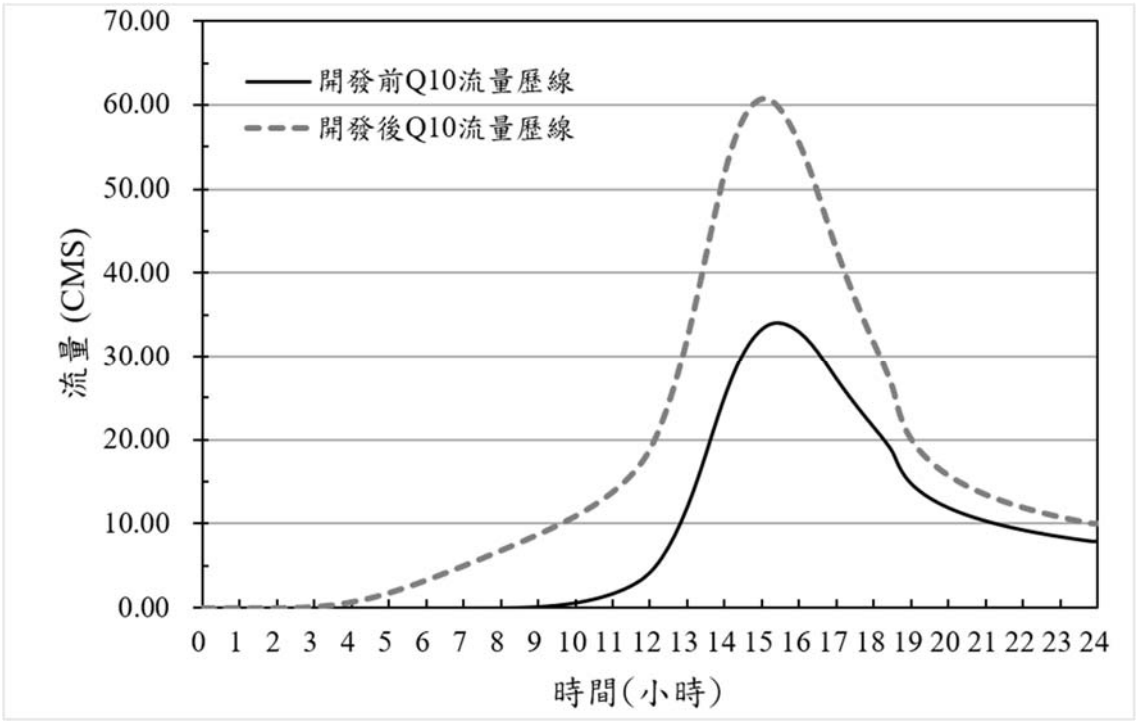

圖 7　開發區-開發前後 10 年重現期距流量歷線

八、基地出流管制量訂定

依據民國 111 年 4 月 22 日經濟部水利署「出流管制計畫書與規劃書檢核基準及洪峰流量計算方法」，土地開發利用面積為 5 公頃以下，其基地出流管制量檢核基準為開發基地每公頃排水出流 10 年重現期距洪峰流量不大於 0.16 cms (即 0.16 cms/ha = 16 cms/km^2)。

且參考雲林區域排水規劃報告洪峰流量之比流量，如表 8 所示。本計畫依照區域排水保護標準為 10 年重現期距，與出流管制計畫出流管制量檢核基準規定取小值，做為後續漁電共生屋頂型(室內養殖)基地開發之基地出流管制量，有才寮大排系統 10 年重現期距比流量為 5.20 cms/km^2，且為了與「雲林縣可優先推動漁業經營結合綠能之區位範圍暨專案計畫區位範圍海岸利用管理可行性規劃報告(排水影響分析及因應對策屋頂型 (室內養殖))」統一出流管制量，因此，本計畫允許放流量(出流管制量)採用雲林南部沿海地區排水系統，10 年重現期距流量 4.10 cms/km^2 (即 0.041 cms/ha)。

另依據民國 111 年 4 月 22 日經濟部水利署「出流管制計畫書與規劃書檢核基準及洪峰流量計算方法」，基地開發後須針對聯外水路通洪能力進行檢核，因此，後續各別基地開發時須針對基地排排入各別分區排水系統之聯外水路進行通洪能力檢核，若無法滿足本計畫各分區出流管制量 4.10 cms/km^2，則需降低各別基地開發之出流管制量，以確保基地周邊不致因基地開發而加劇淹水情事。

表 8　本計畫各分區所屬排水系統各重現期距比流量一覽表

所屬排水系統	各重現期距比流量 (cms/km^2)		
	2 年	5 年	10 年
有才寮大排系統	2.30	4.00	5.20

註：上述比流量依據雲林北部沿海地區綜合治水規劃成果報告成果。

九、削減洪峰流量方案

為減少開發後對於區外排水之衝擊，本基地依「出流管制計畫書與規劃書檢核基準及洪峰流量計算方法」計算開發後之流量歷線，利用多功能蓄水池可兼用滯洪池之方式，將基地開發後之逕流水體以直排方式流入滯洪池，藉此吸納開發後增加之逕流量，並計算開發後 24 小時暴雨在 10 年重現期距所需滯洪量體之 1.2 倍，作為滯洪池所需量體。

本計畫擬於降雨前關閉魚塭出口閘門，以避免池體遭暴潮及聯外水路高水位倒灌，待排水出口處為低水位(低潮位)時，開啟出口閘門或利用抽水機排水，將多功能蓄水池之水位恢復至原深度。

基地開發於降雨期間，允許放流量(出流管制量)如第八節所述，訂定為 4.10 cms/km^2 (即 0.041 cms/ha)，其各時間出流量即為出流歷線，入流歷線則採開發後 10 年重現期距 24 小時降雨，所需滯洪量體分析成果整理如表 9 所示。

表 9　本計畫所需滯洪量體計算結果與採用所需滯洪容量表

面積 (公頃)	允許放流量 (出流管制量) =面積×0.041 (cms)	滯洪量需求量 (10 年重現期距) (立方公尺)	滯洪量需求量 × 安全係數(1.2) (立方公尺)
679.25	27.85	385,527	385,527×1.2 = 462,632

十、基地位於 10 年重現期距淹水區之因應對策

本計畫依民國 105 年經濟部水利署第三代淹水圖資，基地於 24 小時降雨量 350mm (約 10 年重現期距)有部分淹水之情形，屬易淹水區域，詳圖 8。由圖資套繪成果計算本基地淹水面積及量體，可統計在淹水深度超過 30 公分之部分，淹水面積與體積分別約 912,126 平方公尺與 580,798 立方公尺，詳表 10。本計畫擬利用多功能蓄水池可兼用淹水補償設施之方式，於汛期時騰出補償空間，來減少淹水災害對周邊環境之影響，與滯洪池設計方式相同，於降雨期間閘門為關閉狀態，基地允許放流量(出流管制量)如第八節所述，訂定為 4.10 cms/km^2 (即 0.041 cms/ha)。

表 10　本計畫套繪「經濟部水利署第三代淹水圖資」淹水面積與體積統計表

淹水深度(公尺)	淹水面積(m^2)	平均淹水深度(m)	淹水體積(m^3)
0.3 公尺<淹水深度<0.5 公尺	331,479	0.40	132,592
0.5 公尺<淹水深度<1.0 公尺	563,686	0.75	422,765
1.0 公尺<淹水深度<2.0 公尺	16,961	1.50	25,441
合計	912,126	-	580,798

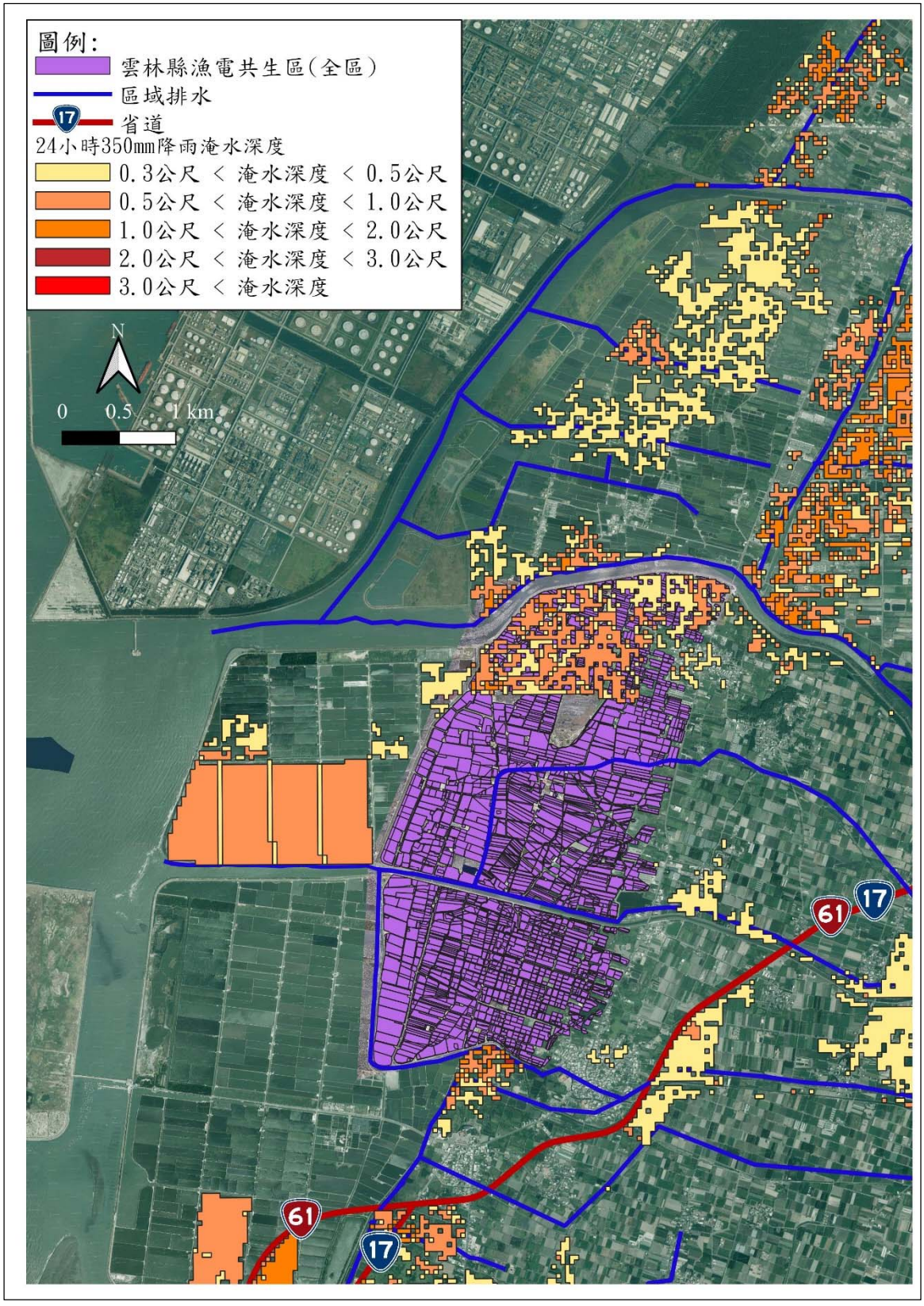

圖 8　基地 24hr350mm 降雨淹水範圍圖(10 年重現期距)

十一、開發後逕流增加量及淹水補償量對室外漁塭水深影響

本計畫依據內政部營建署 111 年 5 月 10 日「室內水產養殖設施（屋頂型太陽光電）納入海岸利用管理可行性規劃報告」會議結論之建議，基地開發面積不超過 70%做為室內養殖建物屋頂可設置太陽能光電、基地開發面積 10%做為室外多功能蓄水池(可兼作滯洪池)、基地開發面積 20%保持原貌 (室外魚塭)，來進行後續多功能蓄水池(可兼作滯洪池)水深及室外魚塭水深說明。

一般多功能蓄水池(可兼作滯洪池)及室外魚塭之高度為 3.00 m，平均水深約為 1.0～1.5 m，堤頂高度距水面為 2.0～1.5 m，於降雨期間收納開發後逕流增加量及淹水補償量，因此，本計畫擬於降雨前預排將多功能蓄水池(可兼作滯洪池)水深降 1.00 m，做為降雨期間滯洪池使用，不足處再由基地開發面積 20%保持原貌 (室外魚塭)來吸納，經檢算室外魚塭水深增加量計算如表 11 所示。

表 11　降雨期間漁塭水深增加量計算表

計畫區域	滯洪量需求量 × 安全係數 (1.2)	淹水體積 (m^3)	總需求滯洪體積 (m^3)	多功能蓄水池(可兼作滯洪池)面積 (ha) (計畫面積 *10%)	多功能蓄水池(可兼作滯洪池) 1 公尺水深可滯洪體積 (m^3)	室外魚塭面積 (ha) (計畫面積 *20%)	室外魚塭增加水深 (m)
雲林縣漁電共生區(全區)	462,632	580,798	1,043,430	67.925	679,250	135.850	0.268

註：

1.依據 111 年 5 月 10 日內政部營建署室內養殖海管會議結論：基地開發面積不超過 70%做為室內養殖建物屋頂、基地開發面積 10%做為室外多功能蓄水池(可兼作滯洪池)、基地開發面積 20%保持原貌(室外魚塭)。

2.室外魚塭增加水深(m) = (總需求滯洪體積-多功能蓄水池 1 公尺水深可滯洪體積(m^3) / 室外漁塭面積(m^2)。

十二、結論

考量降雨期間基地允許放流量(出流管制量)如第八節所述，訂定為 4.10 cms/km^2 (即 0.41 cms/ha)，且在滯洪調節及淹水補償作用下，於降雨前預排將多功能蓄水池(可兼作滯洪池)水深降 1.00 m，做為降雨期間滯洪池使用，不足處再由基地開發面積 20%保持原貌 (室外魚塭)來吸納，經檢算室外漁塭增加水深為 0.268 公尺，低於室外漁塭堤頂高與水面之距離 (2.0 ~ 1.5 公尺)，應不致有溢堤(流)之風險。

另依據民國 111 年 4 月 22 日經濟部水利署「出流管制計畫書與規劃書檢核基準及洪峰流量計算方法」，基地開發後須針對聯外水路通洪能力進行檢核，因此，後續各別基地開發時須針對基地排排入各別分區排水系統之聯外水路進行通洪能力檢核，若無法滿足本計畫各分區出流管制量 4.10 cms/km^2，則需降低各別基地開發之出流管制量，以確保基地周邊不致因基地開發而加劇淹水情事。

十三、建議

計畫範圍內之土地開發面積如達一定規模以上，致增加逕流者，將依水利法第 83 條之 7 等相關規定提送出流管制計畫書送主管機關辦理審查核定。另如涉及依區域計畫法申請非都市土地使用分區變更、依都市計畫法申請都市土地使用分區或公共設施用地變更，則依第 83 條之 8 先送審出流管制規劃書。

為了承擔開發區更多逕流量，基地在開發時可採用低衝擊開發技術（Low Impact Development，簡稱 LID），常見技術包括：透水性鋪面（Porous Pavement)、雨水儲集系統(Rainwater Harvesting）、植生滯留槽(Bioretention)、植物草溝（Vegetated Swales)及自然排水系統（Natural Drainage System）…等，以減少暴雨帶來的洪災，同時兼具有生態的效益。

預先抽排及出口閘門放水操作，可有效增加多功能蓄水池滯洪能力、避免影響水產養殖經濟效益，亦可預防排水幹線溢堤情況發生。惟考量每座多功能蓄水池面積、水深、養殖水產種類、聯外排水效率等，各池體皆有所不同，後續開發單位應針對個案做好完善調查及規劃，並依相關行政程序規定辦理申請及審查，方能進行該區域開發。

參考文獻：

1. 水利規劃試驗所(2022)，出流管制計畫書與規劃書檢核基準及洪峰流量計算方法，經濟部水利署。
2. 水利規劃試驗所(2020)，出流管制技術手冊，經濟部水利署。
3. 經濟部水利署(2017)，台灣地區雨量測站降雨強度-延時 Horner 公式參數分析。
4. 經濟部水利署(2016)，雲林縣 24 小時延時定量降水淹水潛勢圖。
5. 張向寬、欉順忠(2012)，魚塭區域之排洪特性與防止溢堤方案，農業工程學報，59(1):15-25。
6. 譚義績、侯文祥、賴進松(2010)，沿海魚塭養殖區之排水觀測與排洪特性研究，經濟部水利署水利規劃試驗所。
7. 譚義績、賴進松、陳德豪(2010)，豪雨期間魚塭排水特性之研究及其對區域排水系統之影響評估，國立臺灣大學生物環境系統工程學系，碩士論文。
8. 經濟部水利署(2009)，「雲林北部沿海地區綜合治水規劃」，經濟部水利署。
9. 經濟部水利署(2007)，「水文業務現代化綜合計畫」，經濟部水利署。
10. 水利規劃試驗所(2006)，「區域排水整治及環境營造規劃參考手冊」，經濟部水利署。

彰化縣、雲林縣、高雄市、屏東縣漁業經營結合綠能之區位範圍海岸利用管理可行性規劃報告(第一次變更)

排水影響分析及因應對策

地面型 (室外養殖)

【雲林縣範圍】

申　請　人：　經濟部能源局

規 劃 單 位：　遠翊工程顧問有限公司

製 作 日 期：　中華民國 111 年 11 月

<table>
<tr><td colspan="4">工程專業技師簽証報告</td></tr>
<tr><td rowspan="2">一</td><td rowspan="2">案名</td><td colspan="2">名稱：彰化縣、雲林縣、高雄市、屏東縣漁業經營結合綠能之區位範圍海岸利用管理可行性規劃報告(第一次變更)排水影響分析及因應對策 － 地面型 (室外養殖)- 【雲林縣範圍】</td></tr>
<tr><td colspan="2">案號：</td></tr>
<tr><td rowspan="3">二</td><td rowspan="3">簽証技師</td><td colspan="2">姓名：黃宏信</td></tr>
<tr><td colspan="2">科別：水利工程科</td></tr>
<tr><td colspan="2">技師執業執照字號：技執字第 008813 號</td></tr>
<tr><td>三</td><td>簽証法令依據</td><td colspan="2">技師法第十三條第三項</td></tr>
<tr><td rowspan="3">四</td><td rowspan="3">委託者</td><td colspan="2">名稱：工業技術研究院</td></tr>
<tr><td colspan="2">地址：310401 新竹縣竹東鎮中興路四段 195 號</td></tr>
<tr><td>電話：(03) 5917722</td><td>傳真：(03) 5162893</td></tr>
<tr><td>五</td><td>委託事項</td><td>排水影響分析及因應對策
水文水理分析簽証</td><td>委託日期：
111 年 8 月 24 日</td></tr>
<tr><td rowspan="3">六</td><td rowspan="3">受委託廠商</td><td colspan="2">名稱：遠翊工程顧問有限公司</td></tr>
<tr><td colspan="2">地址：台中市南區德富路 101 號 4 樓之 2</td></tr>
<tr><td>電話：04-22629282</td><td>傳真：04-22620282</td></tr>
<tr><td rowspan="5">七</td><td rowspan="5">簽証說明</td><td>簽証範圍：水利工程</td><td rowspan="4">執業圖記
 
</td></tr>
<tr><td>簽証項目：□設計□監造</td></tr>
<tr><td>■其它
水文水理分析簽証</td></tr>
<tr><td>簽証內容：
排水影響分析及因應對策</td></tr>
<tr><td colspan="2">簽証意見：
符合相關規定。</td></tr>
<tr><td>八</td><td>日期</td><td>中華民國 111 年 11 月　日</td><td>技師簽署：黃宏信</td></tr>
<tr><td colspan="4">備註：水利技師執業範圍：從事防洪、禦潮、灌溉、排水、堰、壩、堤防、涵渠、下水道、給水、水力發電、築港、河川橋樑、水資源開發、水工結構、山坡地開發、河川地開發、海埔地開發等工程及其他有關水利工程之規劃、設計、監造、研究、分析、試驗、評價、鑑定、施工、養護、檢驗及計劃管理等業務。</td></tr>
</table>

技　師　證　書

技證字第 **004344** 號



姓　　名：黃宏信

性　　別：男

出 生 年 月 日：民國 62 年 9 月 28 日

身分證統一編號：T12179 ****

科　　別：水利工程科

考試及格證書字號：（93）專高技字第 000103 號

上列申請人經技師考試及格依法請領技師證書
核與技師法規定相符合行發給證書此證

行政院公共工程委員會
主　任　委　員

郭瑤琪

中華民國　94　年　4　月　4　日

技師執業執照

技執字第 008813 號



技師　　黃宏信　　申請執業核與技師法規定

相符合行發給執業執照准予執業登記事項如下：

一、姓名：黃宏信　性別：男

　　身分證明文件字號：T12179 ****

二、出生年月日：民國 62 年 9 月 28 日

三、執業方式：技師法第 7 條第 1 項第 2 款

四、執業機構名稱：遠翊工程顧問有限公司

　　所在地：臺中市南區德富路 101 號 4 樓之 2

五、技師科別及證書字號：水利工程科　技證字第 004344 號

六、執業範圍：（如背面）

七、執照有效期間：自民國 108 年 5 月 15 日至 114 年 5 月 14 日止

行政院公共工程委員會

主　任　委　員

吳澤成

中華民國　108　年　5　月　15　日（核發）

水利工程科執業範圍：

從事防洪、禦潮、灌溉、排水、堰、壩、堤防、涵渠、下水道、給水、水力發電、築港、河川橋樑、水資源開發、水工結構、山坡地開發、河川地開發、海浦地開發等工程及其他有關水利工程之規劃、設計、監造、研究、分析、試驗、評價、鑑定、施工、養護、檢驗及計劃管理等業務。

一、計畫位置及所屬水系範圍

本計畫範圍位於雲林縣台西鄉，以北臨新虎尾溪，以南臨火燒牛稠大排，以西臨台灣海峽，主要坐落於省道台 17 及台 61 西濱公路左側。

本計畫範圍主要位處非都市土地，土地使用分區以一般農業區為主(676.02 公頃，99.52%)，暫未編定土地(3.11 公頃，0.45%)次之，分布如表 1 所示。

土地使用編定以養殖用地為主，面積約為 517.62 公頃，佔總面積 76.20%；其次為農牧用地，面積約為 132.78 公頃，佔總面積 19.55%，分布如表 1 所示。

本計畫所屬水系範圍於有才寮大排及周邊系統，本排水系統東源起於虎尾鎮廉使里，直向西流經虎尾、土庫、褒忠、東勢及台西等鄉鎮，於新興與台西海埔新生地間出海，沿線匯集兩側排水包括火燒牛稠大排、蚊港大排等支流，幹流長 23.3 公里，集水區面積約 73.9 平方公里，如圖 1 所示。

表 1　本計畫土地使用分區分類統計表

土地分類	使用分區	使用地	面積(公頃)	百分比(%)	面積(公頃)	百分比(%)
非都市土地	一般農業區	水利用地	18.01	2.65	676.02	99.52
		甲種建築用地	1.11	0.16		
		交通用地	6.12	0.90		
		特定目的事業用地	0.04	0.01		
		農牧用地	132.78	19.55		
		墳墓用地	0.34	0.05		
		養殖用地	517.62	76.20		
	工業區	丁種建築用地	0.10	0.01	0.10	0.01
	河川區	水利用地	0.01	0.01	0.02	0.02
		養殖用地	0.01	0.01		
	暫未編定	暫未編定	3.11	0.45	3.11	0.45
總計			679.25	100.000	679.25	100.000

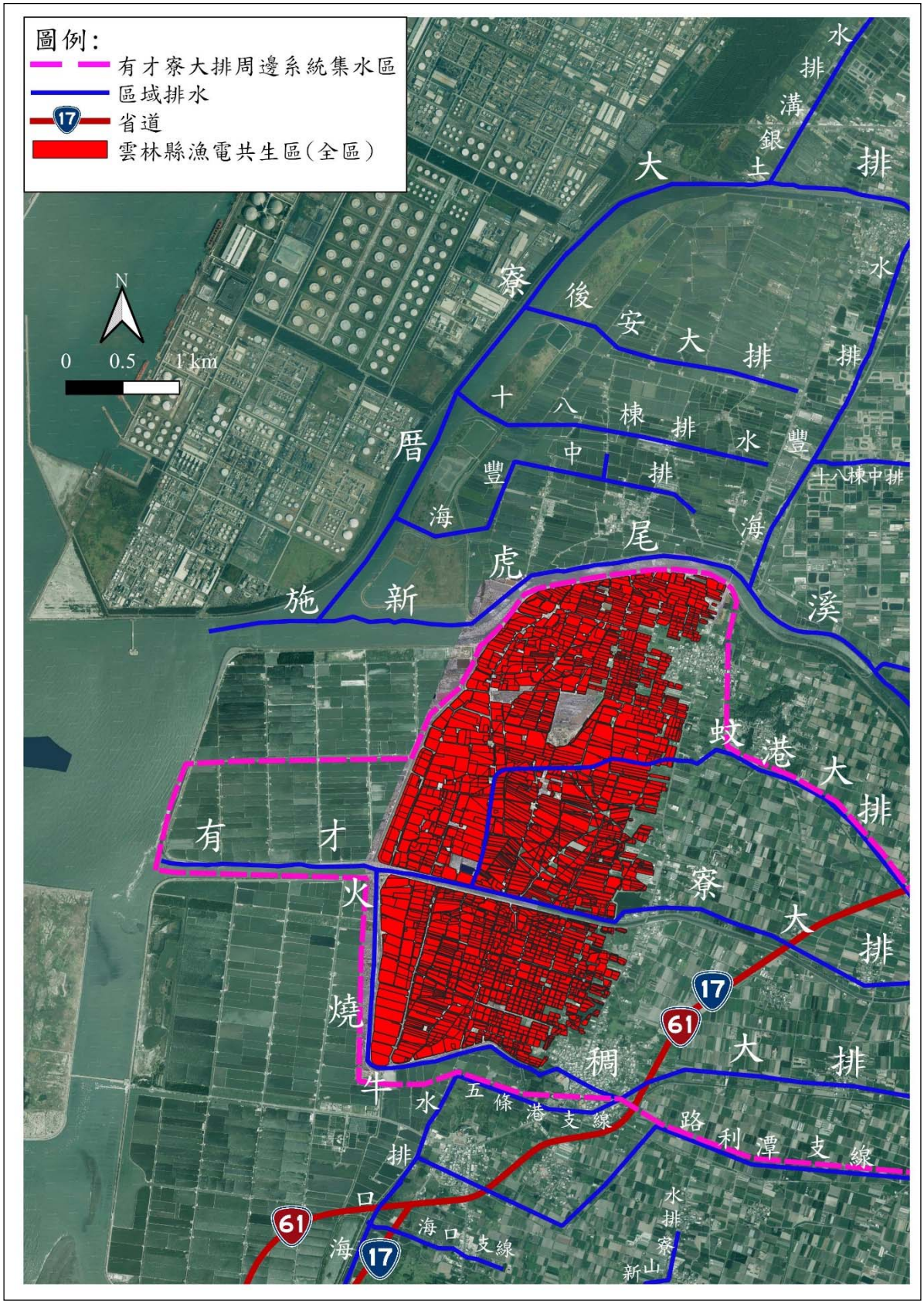

圖 1　計畫範圍與周邊區域排水設施關係圖

二、地文特性-有才寮大排及周邊系統

本計畫區域位於有才寮大排下游地區，在地形上屬於隆起海岸平原，海底受溪流的沖積作用，表面平坦且坡度平緩，海水深度較小，濱海地區低窪的沼澤甚多且濱外沙洲發達，受到溪流沖積與海岸上升的影響，形成許多海埔新生地。然而岸上土地因超抽地下水的結果，導致地層下陷，地勢甚為低窪，包括麥寮鄉、台西鄉與鄰近的口湖鄉、四湖鄉同被列為國內嚴重地層下陷區。

該區地勢由東向西傾斜，平均坡度約 1/1000，灌溉水圳系統及排水路順地勢並列分佈，地表高程約在-1～30 公尺之間，中、下游地勢平緩，廣大面積低於 7～10 月大潮平均高潮位（1.9～2.2 公尺），導致內水無法順利排出，淹水甚為嚴重，其地形如圖 2 所示。

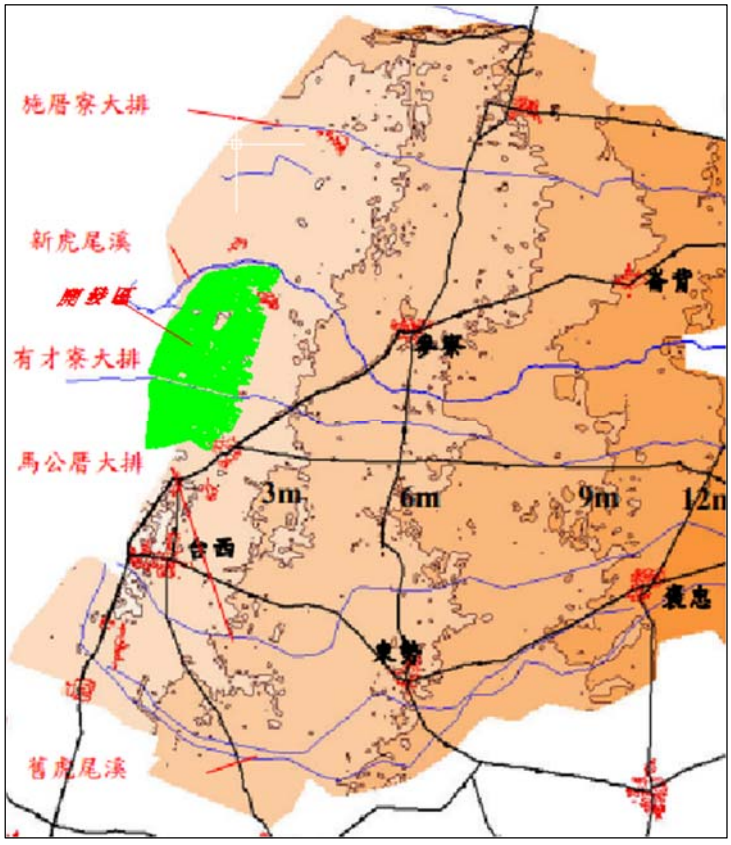

圖 2　本計畫地形地勢分布圖

資料來源:

1. 經濟部水利署 98 年「雲林北部沿海地區綜合治水規劃」
2. 本計畫繪製

三、暴雨量頻率分析

依經濟部水利署 111 年 4 月 22 日「出流管制計畫書與規劃書檢核基準及洪峰流量計算方法」，採 24 小時降雨延時總降雨量，並採主管機關核定之治理規劃報告之各重現期距分析成果，無治理規劃報告者，採鄰近氣象局或水利署雨量站之降雨強度-延時 Horner 公式分析。

本計畫位於有才寮大排及周邊系統，各區域暴雨頻率分析成果如表 2 所示，本計畫範圍與周邊治理規劃關係如圖 3 所示。

表 2　有才寮大排系統一日暴雨量頻率分析成果表

一日暴雨量	重現期(年)					
	2	5	10	25	50	100
	132	207	261	332	386	440
經濟部水利署 96 年「水文業務現代化綜合計畫」，年最大日暴雨量修正係數 1 日轉 24 小時(F24)=1.14						
24 小時暴雨	重現期(年)					
	2	5	10	25	50	100
	150.48	235.98	297.54	378.48	440.04	501.60

備註：

1. 採用**皮爾遜三型**所推算之各重現期一日暴雨量作為後續洪峰流量分析之依據。
2. 單位：mm。
3. 資料來源：經濟部水利署 98 年「雲林北部沿海地區綜合治水規劃」。

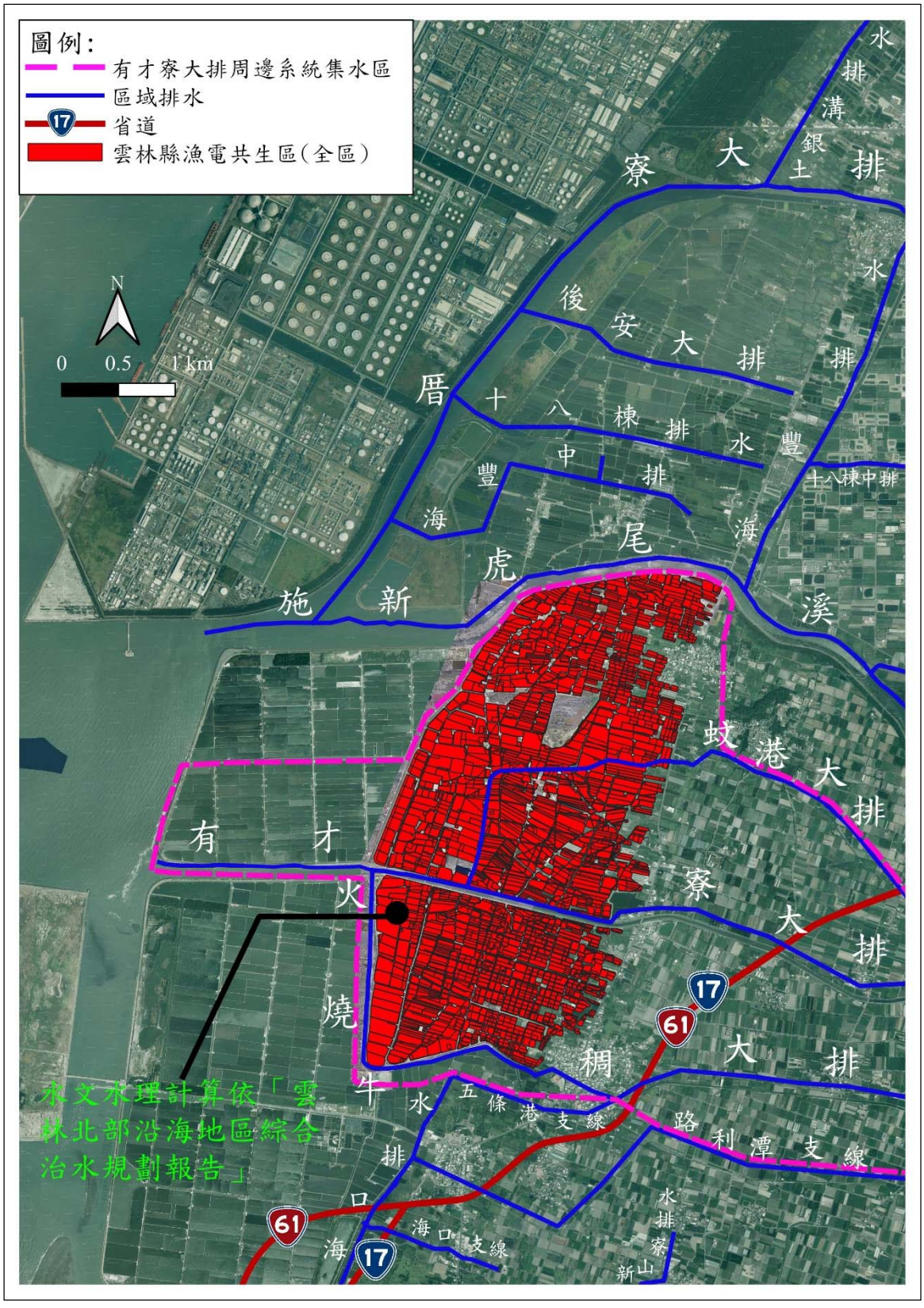

圖 3　本計畫範圍與周邊治理規劃報告關係圖

四、設計雨型

依經濟部水利署 111 年 4 月 22 日「出流管制計畫書與規劃書檢核基準及洪峰流量計算方法」，雨型以鄰近基地之中央氣象局或水利署雨量站 Horner 公式設計為原則。參照經濟部水利署 106 年 12 月「台灣地區雨量測站降雨強度-延時Horner公式參數分析」成果，本計畫周邊排水系統治理規劃報告中，其降雨強度公式所選用之雨量站，主要為中央氣象局所屬褒忠(2)雨量站。

為能配合前節暴雨量頻率分析之成果，各雨量站亦依循暴雨量頻率分析採用之理論分布來決定 Horner 參數值，並將參數列如表 3，雨量站分布圖如圖 5 所示。

$$I_t = \frac{a}{(t+b)^c}$$

式中，It 為降雨延時為 t 分鐘之降雨強度(mm/hr)；t 為降雨延時(min)；a、b、c 為係數。本計畫設計降雨組體圖之時間間隔Δt採 10 分鐘，相關降雨百分比如圖 4。

表 3　褒忠(2)雨量站 Horner 公式參數表—皮爾遜三型

Horner 公式參數	重現期(年)					
	2	5	10	25	50	100
台灣地區雨量測站降雨強度-延時 Horner 公式參數分析(106 年 12 月)						
a	862.949	1188.175	1394.956	1647.713	1849.433	2008.929
b	12.961	18.901	22.375	26.344	29.474	31.561
c	0.641	0.636	0.634	0.632	0.633	0.631

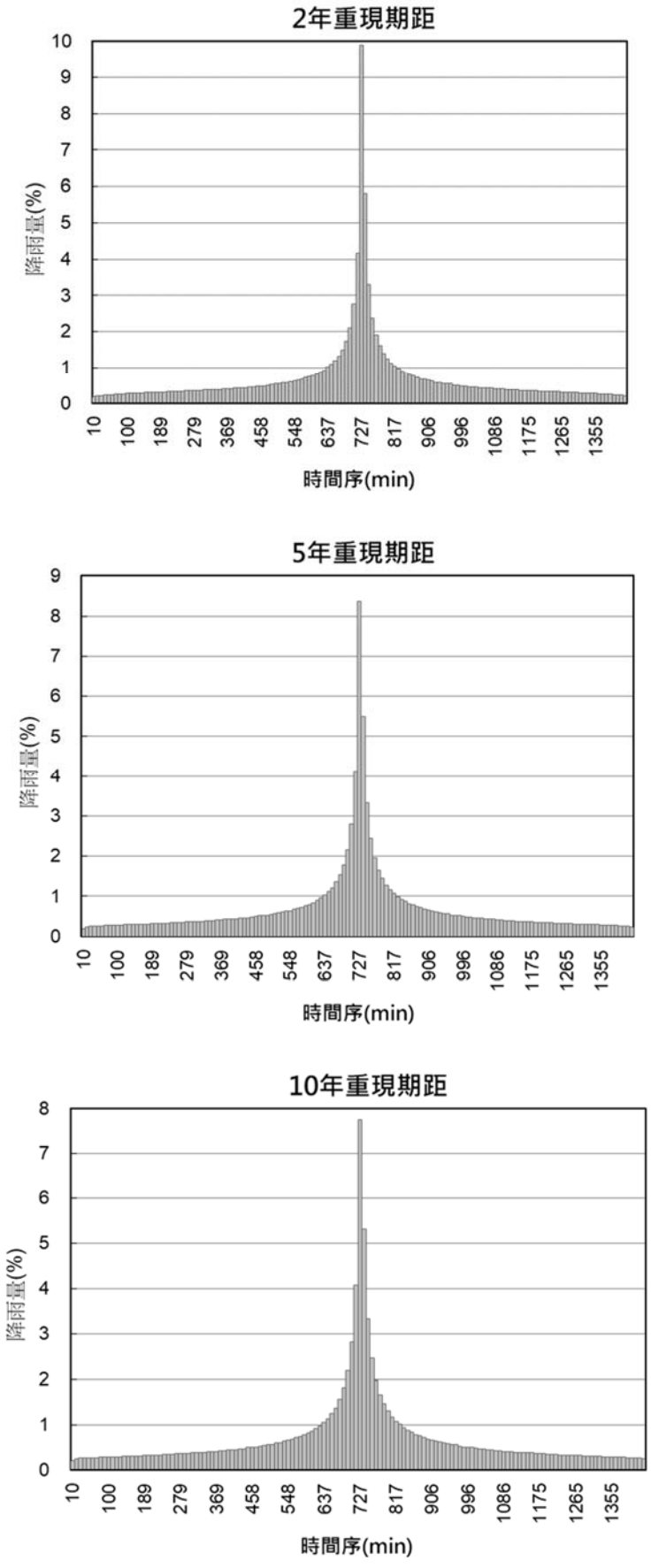

圖 4　褒忠(2)雨量站各重現期距設計雨型圖—皮爾遜三型

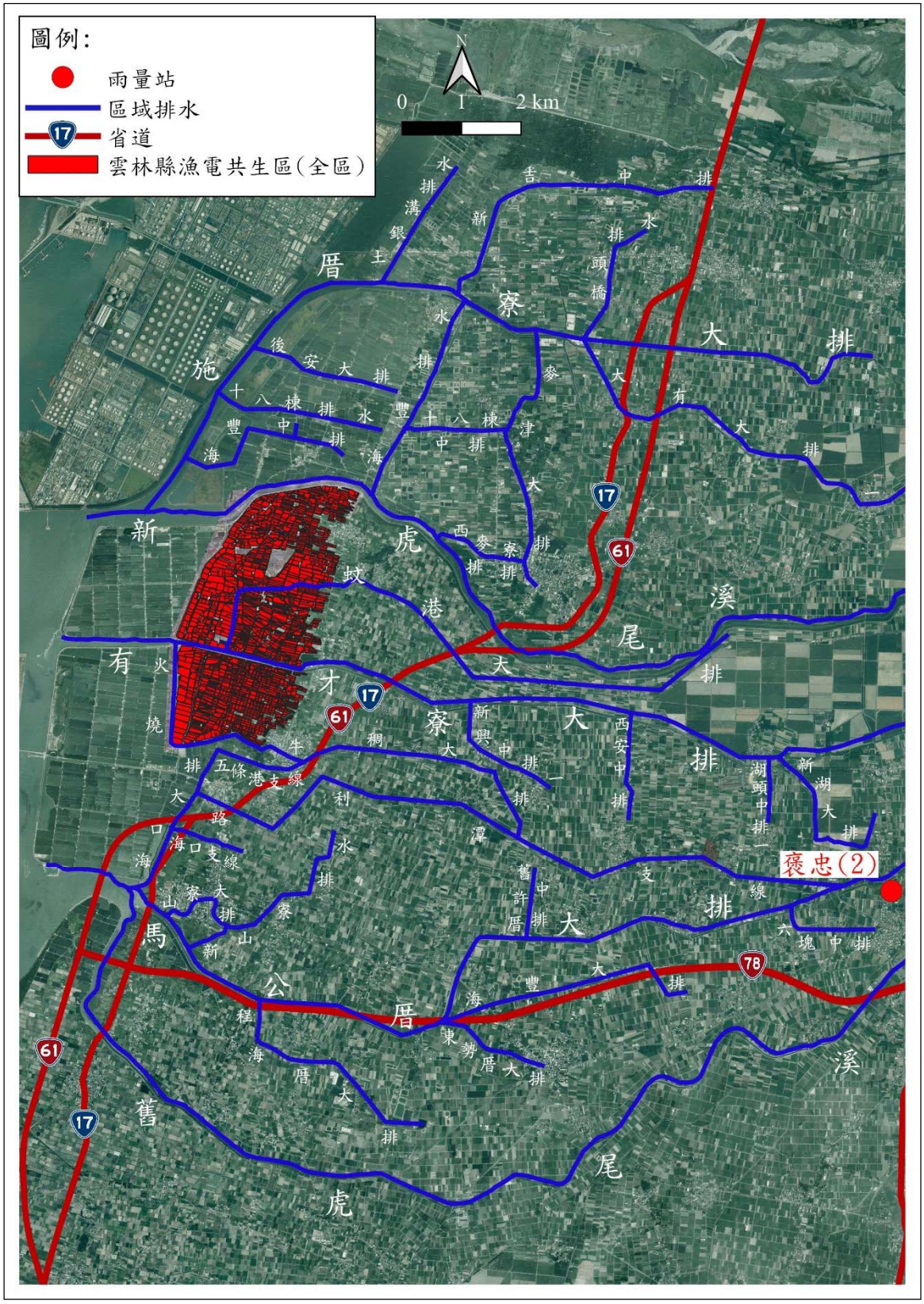

圖 5　本計畫範圍與周邊雨量站分布圖

五、集流時間分析

依經濟部水利署 111 年 4 月 22 日「出流管制計畫書與規劃書檢核基準及洪峰流量計算方法」，集流時間之計算應考量地表逕流至開發基地內排水路之流入時間，集流至開發基地排水出口之流下時間。

開發前集流時間乃參照周邊排水系統治理規劃報告，由各排水幹線控制點之地文因子，採用漫地流及渠流流速、美國加州公路局公式、Rziha 公式及周文德公式計算，依民國 95 年經濟部水利署「區域排水整治及環境營造規劃參考手冊」，以採漫地流及渠流流速推估較佳，若採其它方法推估，應採用較接近漫地流及渠流流速推估值之方法。本計畫採用之開發前集流時間如表 4 所示。

由於本計畫土地開發方式，僅在既有地面上設置立柱與太陽能面板，並無修改與調整既有水路之路徑，且開發後降雨先落於太陽能面板再滴落至魚塭中，集流時間理應較開發前為長，故本計畫保守估算開發後之洪峰流量，採用和開發前相同之集流時間。

表 4　本計畫開發前、後集流時間統計表

所屬排水系統	開發前 集流時間 (min)	開發後 集流時間 (min)	備註 (控制點名稱)
有才寮大排系統	296.4	296.4	有才寮大排出口

六、有效降雨量計算

依經濟部水利署 111 年 4 月 22 日「出流管制計畫書與規劃書檢核基準及洪峰流量計算方法」，降雨損失計算以美國水土保持局(Soil Conservation Service 簡稱 SCS)之曲線號碼法(Curve Number，簡稱 CN)計算為原則。SCS 曲線值法為美國水土保持局(U.S. Soil Conservation Service)經由實驗與經驗累積所創立之方法，係將降雨分離為入滲與超滲降雨，以估計降雨損失及求得超滲降雨，其推估公式如下：

$$P_e = \frac{(P-0.2Y)^2}{(P+0.8Y)}$$

式中，Pe 為累積超滲降雨(mm)；P 為累積降雨量(mm)；Y 為土壤最大蓄水量(mm)，須由土壤條件決定。根據美國農業部工程手冊(National Engineering Handbook)標準，將土壤依最小入滲率大小分為四種土壤類型，而土壤覆蓋則依土地利用、耕作方式、水文條件及土壤種類而異。SCS 法依上述方式定出曲線號碼 CN 值(Curve Number)，定義如下：

$$Y = 25.4(\frac{1000}{CN} - 10)$$

經查詢經濟部中央地質調查所-地質資料整合查詢系統，本計畫主要位於全新世沖積層(a)及鹿港層(Ln)，其分布於各河道或低地，大部分為青灰色黏土及細砂。依 109 年 5 月經濟部水利署「出流管制技術手冊」P4-4 之表 4-1，保守評估基地土壤劃分為屬 C 類之砂質黏土。

太陽光電發電設備基礎，將依照土壤地質條件與地質鑽探資料設計設備基礎及基樁規格與埋設深度，並經過專業結構技師計算與簽證，且考量原有地形、地貌及生態，以衝擊影響最小為原則。設備基礎可分為三種類型：立柱型、浮筏型、塭堤型，其中浮筏型之設置方式不影響魚塭蓄水量體，亦不改變土地使用類別，評估該型式不會對周邊排水系統造成衝擊；立柱型及塭堤型則需考量基樁設計規格及立柱型式，因其會直接影響魚塭蓄水量體及改變土地使用類別。惟考量不同廠商施作工法皆有所不同，茲列舉以下預鑄混凝土基樁工法(詳圖 6)，以及場鑄混凝土基樁工法(詳圖 7)來進行演算，以了

解開發前後水域環境變化。整理本基地現況與開發後加權之曲線號碼 CN 值如表 5、表 6 及表 7 所示。

表 5　基地現況加權曲線號碼 CN 值表

土地使用類別	CN 值	現況用地	
		面積 (公頃)	百分比
開發區	55	679.25	100.00%
面積合計		679.25	100.00%
CN 值加權平均		55.00	-

表 6　基地開發後加權曲線號碼 CN 值表 (預鑄混凝土基樁)

土地使用類別	CN 值	開發後用地	
		面積 (公頃)	百分比
高雄市漁電共生區(全區) 養殖用地(太陽光電設施用地下方)	55	676.53	99.60%
太陽光電設施(基礎設施)	98	2.72	0.40%
面積合計		274.83	679.25
CN 值加權平均		55.17	55.17

備註：太陽光電設施(基礎設施)：

基地面積×40%(最大開發限制比例)×1%(基礎所占比例)

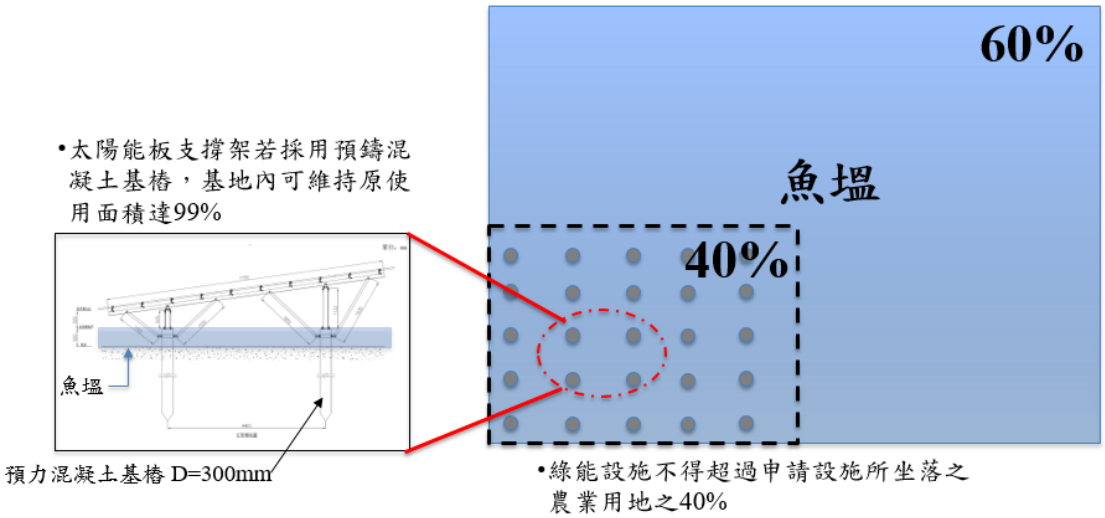

圖 6　綠能設施設置—預鑄混凝土基樁工法

表 7　基地開發後加權曲線號碼 CN 值表 (場鑄混凝土基樁)

土地使用類別	CN 值	開發後用地	
		面積 (公頃)	百分比
高雄市漁電共生區(全區) 養殖用地(太陽光電設施用地下方)	55	616.76	90.80%
太陽光電設施(基礎設施)	98	62.49	9.20%
面積合計		679.25	100.00%
CN 值加權平均		58.96	

備註：太陽光電設施(基礎設施)：
基地面積×40%(最大開發限制比例)×23%(基礎所占比例)

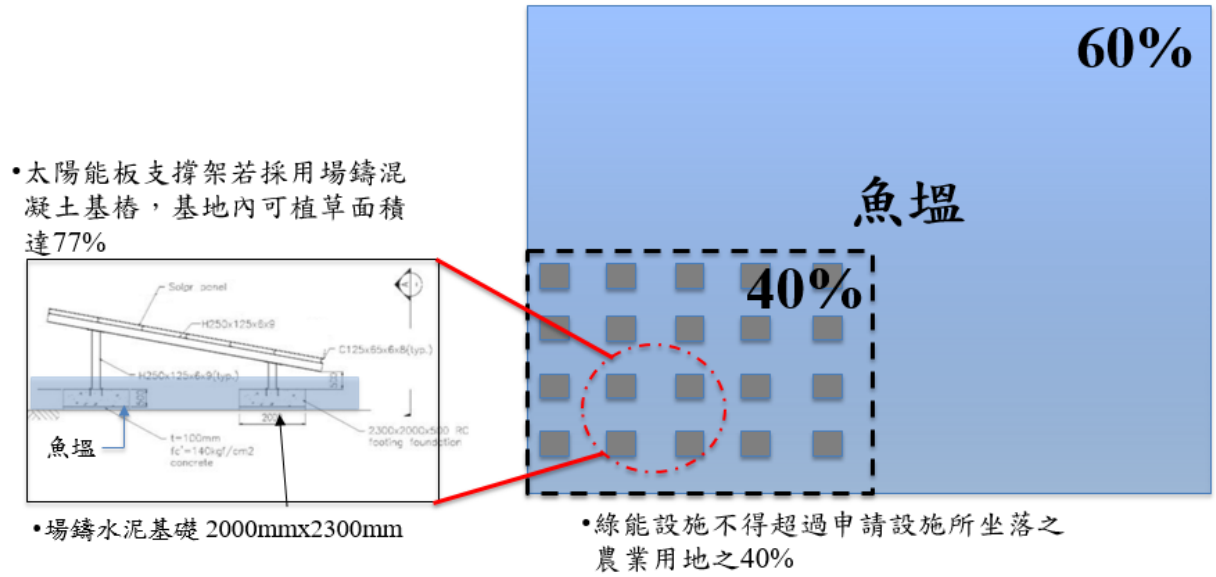

圖 7　綠能設施設置—場鑄混凝土基樁工法

七、基地開發前後洪峰流量計算

本計畫推算各區域重現期距逕流量之方式，係依經濟部水利署 111 年 4 月 22 日「出流管制計畫書與規劃書檢核基準及洪峰流量計算方法」，配合前述暴雨雨型、降雨損失，採用無因次單位歷線法，合成各集水分區之逕流歷線，計算基地開發前後 2、5、10 年重現期距之洪峰流量。無因次單位歷線公式如下：

$$Q_p = \frac{0.208AR}{T_p}$$

$$T_p = \frac{t_r}{2} + 0.6T_c$$

$$T_b = 2.67T_p$$

式中，
Q_p：洪峰流量(cms)
A：集水區面積(km^2)
R：單位有效降雨量(mm)
T_p：洪峰到達時間(hr)
t_r：單位降雨延時(hr)
T_c：集流時間(hr)
T_b：歷線基期(hr)

依據無因次單位歷線搭配 SCS 曲線號碼法求得之有效降雨分布，求得各重現期距開發前後之逕流歷線，並整理開發前後洪峰流量如表 8 及圖 8、圖 9。

表 8　計畫區開發前、後 10 年重現期距洪峰流量表

重現期距(年)	開發區 (預鑄混凝土基樁工法)	開發區 (場鑄混凝土基樁工法)
開發前 10 年重現期距(cms)	34.034	34.034
開發後 10 年重現期距(cms)	34.207	37.991

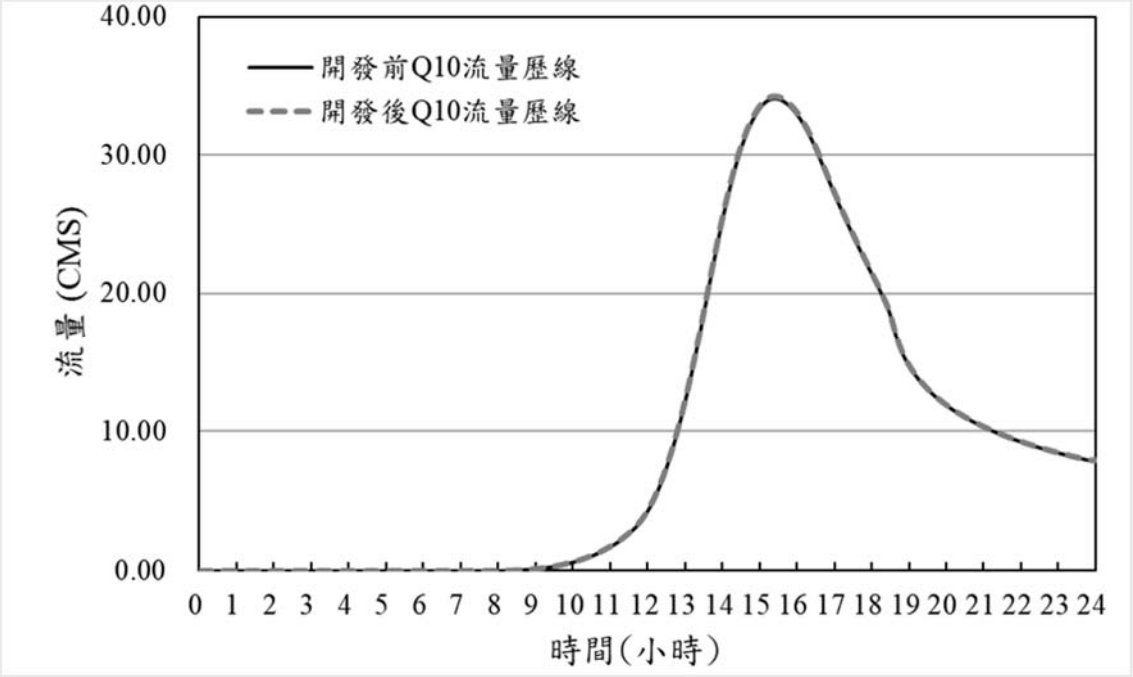

圖 8　計畫區開發前後 10 年重現期距流量歷線(預鑄混凝土基樁工法)

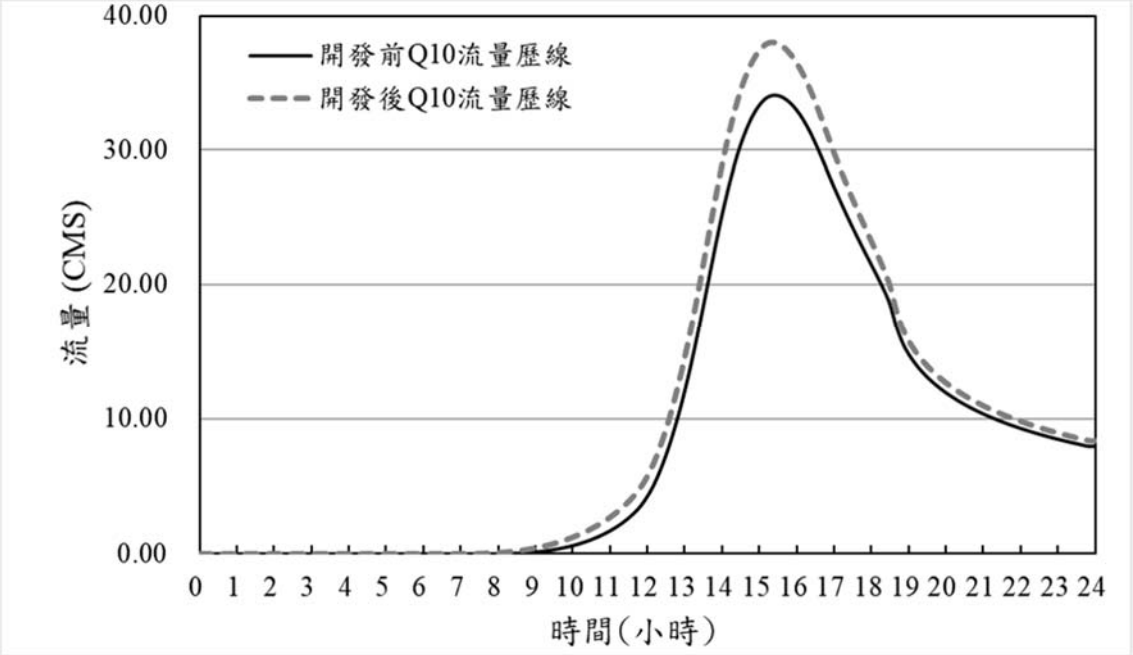

圖 9　計畫區開發前後 10 年重現期距流量歷線(場鑄混凝土基樁工法)

八、削減洪峰流量方案

為減少開發後對於區外排水之衝擊，本基地依「出流管制計畫書與規劃書檢核基準及洪峰流量計算方法」計算開發後之流量歷線，利用多功能蓄水池可兼用滯洪池之方式，將基地開發後之逕流水體以直排方式流入滯洪池，藉此吸納開發後增加之逕流量，並計算開發後 24 小時暴雨在 10 年重現期距所需滯洪量體之 1.2 倍，作為滯洪池所需量體。

本計畫擬於降雨前關閉魚塭出口閘門，以避免池體遭暴潮及聯外水路高水位倒灌，待排水出口處為低水位(低潮位)時，開啟出口閘門或利用抽水機排水，將多功能蓄水池之水位恢復至原深度。

因魚塭於降雨期間閘門為關閉狀態，亦無計畫使用抽水機排水，故出流歷線為零，入流歷線則採開發後 10 年重現期距 24 小時降雨，所需滯洪量體分析成果整理如表 9 所示。

表 9　本計畫所需滯洪量體計算結果與採用所需滯洪容量表

基礎型式	計畫區域	面積 (公頃)	滯洪量需求量 (10 年重現期距) (立方公尺)	滯洪量需求量 × 安全係數(1.2) (立方公尺)	允許放流量 (cms)/km^2
預鑄混凝土基樁	計畫區	679.250	788,642	788,642×1.2 = 946,370	0
	總計	679.250	788,642		
場鑄混凝土基樁	計畫區	679.250	873,190	873,190×1.2 = 1,047,828	0
	總計	679.250	873,190		

九、基地位於 10 年重現期距淹水區之因應對策

本計畫依民國 105 年經濟部水利署第三代淹水圖資，基地於 24 小時降雨量 350mm (約 10 年重現期距)有部分淹水之情形，屬易淹水區域，詳圖 10。由圖資套繪成果計算本基地淹水面積及量體，可統計在淹水深度超過 30 公分之部分，淹水面積與體積分別約 912,126 平方公尺與 580,798 立方公尺，詳表 10。

本計畫擬利用漁塭可兼用淹水補償設施之方式，於汛期時騰出補償空間，來減少淹水災害對周邊環境之影響，與滯洪池設計方式相同，於降雨期間閘門為關閉狀態，亦無計畫使用抽水機排水，故出流量為零。

表 10　本計畫套繪「經濟部水利署第三代淹水圖資」淹水面積與體積統計表

淹水深度(公尺)	淹水面積(m2)	平均淹水深度(m)	淹水體積(m3)
0.3 公尺<淹水深度<0.5 公尺	331,479	0.40	132,592
0.5 公尺<淹水深度<1.0 公尺	563,686	0.75	422,765
1.0 公尺<淹水深度<2.0 公尺	16,961	1.50	25,441
合計	912,126	-	580,798

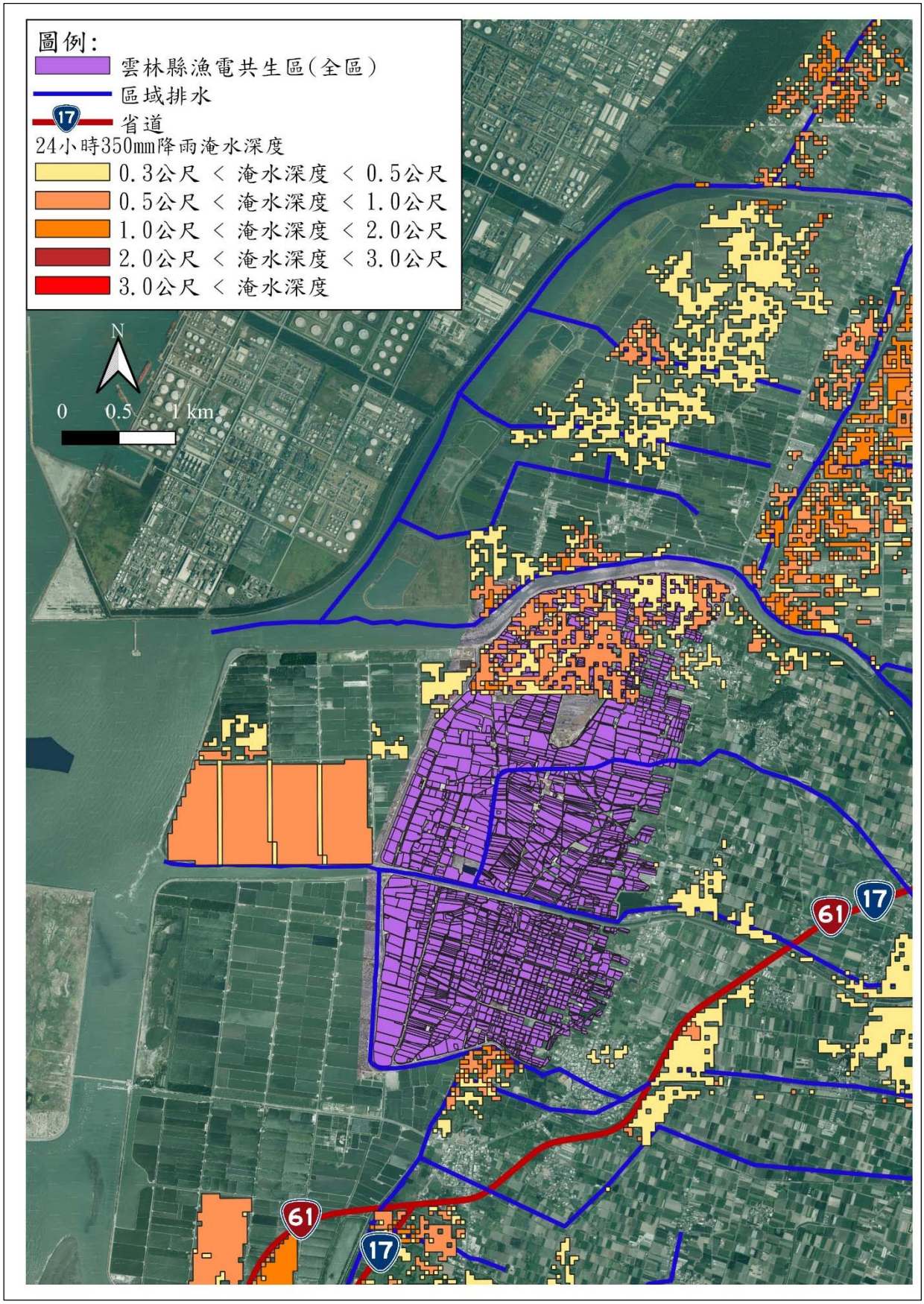

圖 10　基地 24hr350mm 降雨淹水範圍圖(10 年重現期距)

十、開發後逕流增加量及淹水補償量對室外漁塭水深影響

本計畫區域內魚塭平均養殖水深約為 1.0 ~ 1.5 m，魚塭堤頂高度距魚塭水面為 1.0 ~ 1.5 m，於降雨期間收納開發後逕流增加量及淹水補償量且不外排，其水深增加量計算，如表 11 所示。

表 11　降雨期間漁塭水深增加量計算表

基礎型式	預鑄混凝土基樁	場鑄混凝土基樁
滯洪量需求量×安全係數(1.2) (立方公尺)	946,370	1,047,828
淹水體積(立方公尺)	580,574	580,574
總需求滯洪體積(立方公尺)	1,526,944	1,628,402
漁塭面積 (公頃)	679.25	679.25
魚塭增加水深(公尺)	0.22	0.24

註：

1.預鑄混凝土基樁工法之漁塭面積已扣除基樁面積；場鑄混凝土基樁工法考量基座埋於地表下，不會影響蓄水面積，故僅扣除基樁面積。

2.室外魚塭增加水深(m) = 總需求滯洪體積(m^3)/ 漁塭面積(m^2)。

十一、結論

考量降雨期間不對外排水，在滯洪調節及淹水補償作用下，預鑄混凝土基樁工法增加水深為 0.22 公尺，場鑄混凝土基樁工法增加水深為 0.24 公尺，低於魚塭堤頂高與魚塭水面之距離(1.0 ~ 1.5 公尺)，應不致有溢堤(流)之風險。

十二、建議

計畫範圍內之土地開發面積如達一定規模以上，致增加逕流者，將依水利法第 83 條之 7 等相關規定提送出流管制計畫書送主管機關辦理審查核定。另如涉及依區域計畫法申請非都市土地使用分區變更、依都市計畫法申請都市土地使用分區或公共設施用地變更，則依第 83 條之 8 先送審出流管制規劃書。

為了承擔開發區更多逕流量，基地在開發時可採用低衝擊開發技術（Low Impact Development，簡稱 LID），常見技術包括：透水性鋪面（Porous Pavement)、雨水儲集系統(Rainwater Harvesting）、植生滯留槽(Bioretention)、植物草溝（Vegetated Swales)及自然排水系統（Natural Drainage System）…等，以減少暴雨帶來的洪災，同時兼具有生態的效益。

預先抽排及出口閘門放水操作，可有效增加多功能蓄水池滯洪能力、避免影響水產養殖經濟效益，亦可預防排水幹線溢堤情況發生。惟考量每座多功能蓄水池面積、水深、養殖水產種類、聯外排水效率等，各池體皆有所不同，後續開發單位應針對個案做好完善調查及規劃，並依相關行政程序規定辦理申請及審查，方能進行該區域開發。

參考文獻：

1. 水利規劃試驗所(2022)，出流管制計畫書與規劃書檢核基準及洪峰流量計算方法，經濟部水利署。
2. 水利規劃試驗所(2020)，出流管制技術手冊，經濟部水利署。
3. 經濟部水利署(2017)，台灣地區雨量測站降雨強度-延時 Horner 公式參數分析。
4. 經濟部水利署(2016)，雲林縣 24 小時延時定量降水淹水潛勢圖。
5. 張向寬、欉順忠(2012)，魚塭區域之排洪特性與防止溢堤方案，農業工程學報，59(1):15-25。
6. 譚義績、侯文祥、賴進松(2010)，沿海魚塭養殖區之排水觀測與排洪特性研究，經濟部水利署水利規劃試驗所。
7. 譚義績、賴進松、陳德豪(2010)，豪雨期間魚塭排水特性之研究及其對區域排水系統之影響評估，國立臺灣大學生物環境系統工程學系，碩士論文。
8. 經濟部水利署(2009)，「雲林北部沿海地區綜合治水規劃」，經濟部水利署。
9. 經濟部水利署(2007)，「水文業務現代化綜合計畫」，經濟部水利署。
10. 水利規劃試驗所(2006)，「區域排水整治及環境營造規劃參考手冊」，經濟部水利署。

彰化縣、雲林縣、高雄市、屏東縣漁業經營結合綠能之區位範圍海岸利用管理可行性規劃報告(第一次變更)

排水影響分析及因應對策

屋頂型 (室內養殖)

【高雄市範圍】

申　請　人：　經濟部能源局

規 劃 單 位：　遠翊工程顧問有限公司

製 作 日 期：　中華民國 111 年 11 月

<table>
<tr><td colspan="4">工程專業技師簽証報告</td></tr>
<tr><td rowspan="2">一</td><td rowspan="2">案名</td><td colspan="2">名稱：彰化縣、雲林縣、高雄市、屏東縣漁業經營結合綠能之區位範圍海岸利用管理可行性規劃報告(第一次變更)排水影響分析及因應對策 - 屋頂型 (室內養殖)- 【高雄市範圍】</td></tr>
<tr><td colspan="2">案號：</td></tr>
<tr><td rowspan="3">二</td><td rowspan="3">簽証技師</td><td colspan="2">姓名：黃宏信</td></tr>
<tr><td colspan="2">科別：水利工程科</td></tr>
<tr><td colspan="2">技師執業執照字號：技執字第 008813 號</td></tr>
<tr><td>三</td><td>簽証法令依據</td><td colspan="2">技師法第十三條第三項</td></tr>
<tr><td rowspan="3">四</td><td rowspan="3">委託者</td><td colspan="2">名稱：工業技術研究院</td></tr>
<tr><td colspan="2">地址：310401 新竹縣竹東鎮中興路四段 195 號</td></tr>
<tr><td>電話：(03) 5917722</td><td>傳真：(03) 5162893</td></tr>
<tr><td>五</td><td>委託事項</td><td>排水影響分析及因應對策
水文水理分析簽証</td><td>委託日期：
111 年 8 月 24 日</td></tr>
<tr><td rowspan="3">六</td><td rowspan="3">受委託廠商</td><td colspan="2">名稱：遠翊工程顧問有限公司</td></tr>
<tr><td colspan="2">地址：台中市南區德富路 101 號 4 樓之 2</td></tr>
<tr><td>電話：04-22629282</td><td>傳真：04-22620282</td></tr>
<tr><td rowspan="5">七</td><td rowspan="5">簽証說明</td><td>簽証範圍：水利工程</td><td rowspan="3">執業圖記
 
</td></tr>
<tr><td>簽証項目：□設計□監造</td></tr>
<tr><td>■其它
水文水理分析簽証</td></tr>
<tr><td>簽証內容：
排水影響分析及因應對策</td><td></td></tr>
<tr><td colspan="2">簽証意見：
符合相關規定。</td></tr>
<tr><td>八</td><td>日期</td><td>中華民國 111 年 11 月　日</td><td>技師簽署：黃宏信</td></tr>
<tr><td colspan="4">備註：水利技師執業範圍：從事防洪、禦潮、灌溉、排水、堰、壩、堤防、涵渠、下水道、給水、水力發電、築港、河川橋樑、水資源開發、水工結構、山坡地開發、河川地開發、海埔地開發等工程及其他有關水利工程之規劃、設計、監造、研究、分析、試驗、評價、鑑定、施工、養護、檢驗及計劃管理等業務。</td></tr>
</table>

技　師　證　書

技證字第 **004344** 號



姓　　名：黃宏信

性　　別：男

出 生 年 月 日：民國 62 年 9 月 28 日

身分證統一編號：T12179 ****

科　　別：水利工程科

考試及格證書字號：（93）專高技字第 000103 號

上列申請人經技師考試及格依法請領技師證書
核與技師法規定相符合行發給證書此證

行政院公共工程委員會
主　任　委　員

郭瑤琪

中華民國　94　年　4　月　4　日

技師執業執照

技執字第 008813 號



技師　　黃宏信　　申請執業核與技師法規定

相符合行發給執業執照准予執業登記事項如下：

一、姓名：黃宏信　性別：男

　　身分證明文件字號：T12179 ****

二、出生年月日：民國 62 年 9 月 28 日

三、執業方式：技師法第 7 條第 1 項第 2 款

四、執業機構名稱：遠翊工程顧問有限公司

　　所在地：臺中市南區德富路 101 號 4 樓之 2

五、技師科別及證書字號：水利工程科　技證字第 004344 號

六、執業範圍：（如背面）

七、執照有效期間：自民國 108 年 5 月 15 日至 114 年 5 月 14 日止

行政院公共工程委員會

主　任　委　員

吳澤成

中華民國　108　年　5　月　15　日（核發）

水利工程科執業範圍：

從事防洪、禦潮、灌溉、排水、堰、壩、堤防、涵渠、下水道、給水、水力發電、築港、河川橋樑、水資源開發、水工結構、山坡地開發、河川地開發、海浦地開發等工程及其他有關水利工程之規劃、設計、監造、研究、分析、試驗、評價、鑑定、施工、養護、檢驗及計劃管理等業務。

一、計畫位置及所屬水系範圍

本計畫於高雄市劃設範圍包含：永安區、彌陀區等 2 個行政區，總面積約為 274.83 公頃。本計畫範圍主要位處非都市土地，土地使用分區以一般農業區為主，面積約為 212.90 公頃，佔總面積之 77.47 %；河川區約為 0.02 公頃，佔總面積之 0.01 %；鄉村區約為 0.01 公頃，佔總面積之 0.01 %。使用地編定以養殖用地為主，面積約為 147.42 公頃，佔總面積之 53.64 %，其次為暫未編定，面積約為 61.40 公頃，佔總面積之 22.34 %，分布如表 1。

另本計畫範圍北側部分土地屬於都市土地-彌陀都市計畫範圍，土地使用分區為一般農業區，面積約 0.56 公頃，佔總面積之 0.20 %；暫未編定面積約 61.34 公頃，佔總面積之 22.31 %。

本計畫參考 99 年 5 月經濟部水利署第六河川局辦理「易淹水地區水患治理計畫」高雄縣管區域排水彌陀地區排水系統規劃報告」，周邊水系部分屬阿公店溪流域範圍，以及高雄市彌陀地區區域排水，包含：鹽埕排水、海尾排水及漯底排水。計畫範圍與周邊區域排水設施之關係如圖 1。

表 1　本計畫土地使用分區分類統計表

土地分類	使用分區	使用地	面積(公頃)	百分比(%)	面積(公頃)	百分比(%)
非都市土地	一般農業區	水利用地	1.78	0.65	212.90	77.47
		甲種建築用地	0.01	0.01		
		交通用地	0.66	0.24		
		特定目的事業用地	0.04	0.01		
		農牧用地	1.59	0.58		
		養殖用地	147.42	53.64		
		暫未編定	61.40	22.34		
	河川區	養殖用地	0.02	0.01	0.02	0.01
	鄉村區	乙種建築用地	0.01	0.01	0.01	0.01
都市計畫地區-彌陀都市計畫	一般農業區	養殖用地	0.56	0.20	0.56	0.20
	暫未編定	暫未編定	61.34	22.31	61.34	22.31
總計			274.83	100.00	274.83	100.00

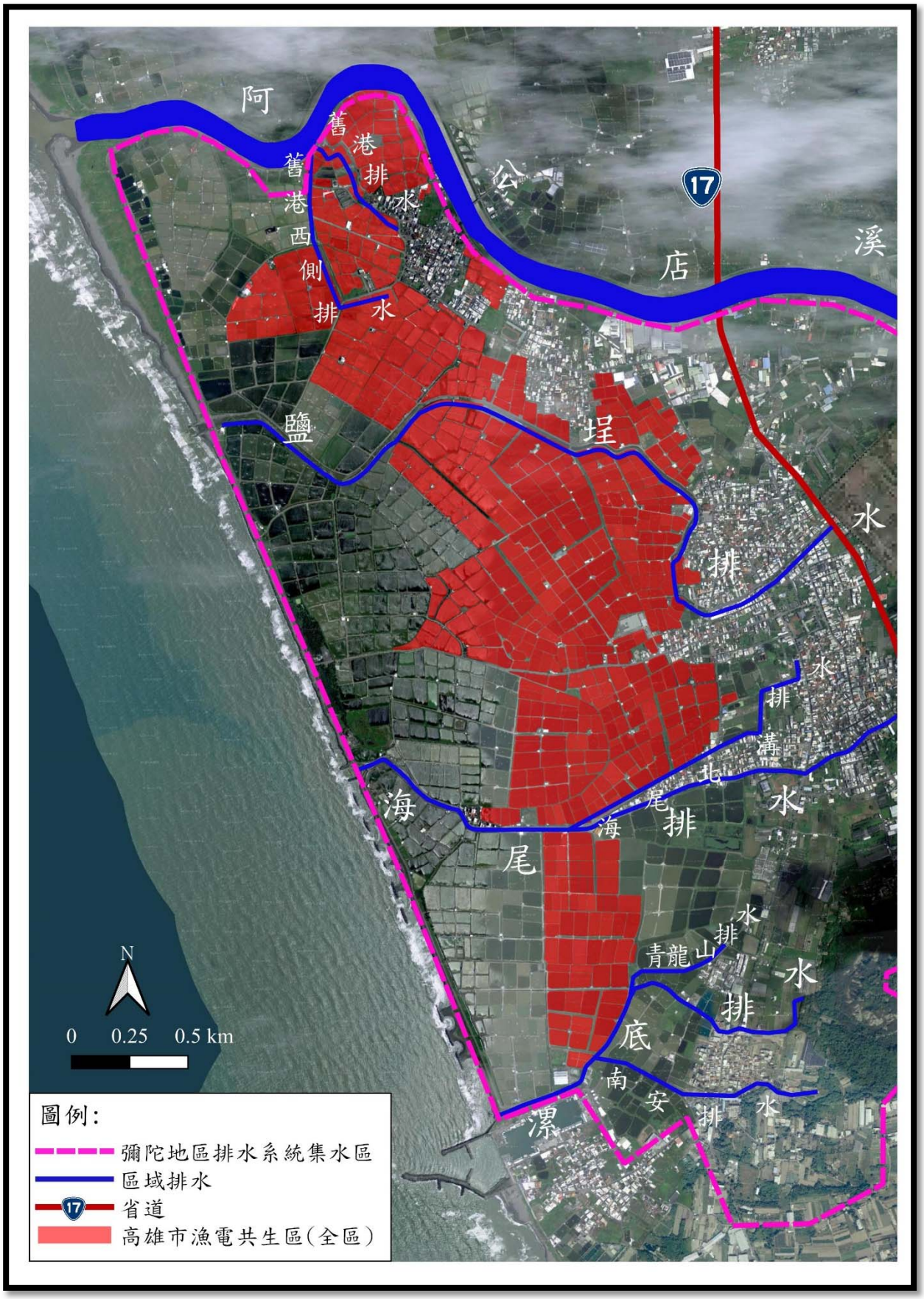

圖 1　計畫範圍與周邊區域排水設施關係圖

二、地文特性-彌陀地區排水系統(阿公店溪流域)

本區位於阿公店溪下游左岸地區，屬台灣西部隆起海岸平原，除沿海漁村位置為古砂洲外，其餘則為潟湖遺跡，主要來自阿公店溪的泥砂，將此潟湖逐漸淤滿。整個區域位於高雄平原的西北端，除南部的漯底山之外全鄉地勢低平，大部分地區海拔高度均不超過 10 公尺，地面由漯底山麓向西部和西北部傾斜。另海底的坡度約為 1/50，因此海灘亦屬於較平緩的淺波帶。本區地形如圖 2 所示。

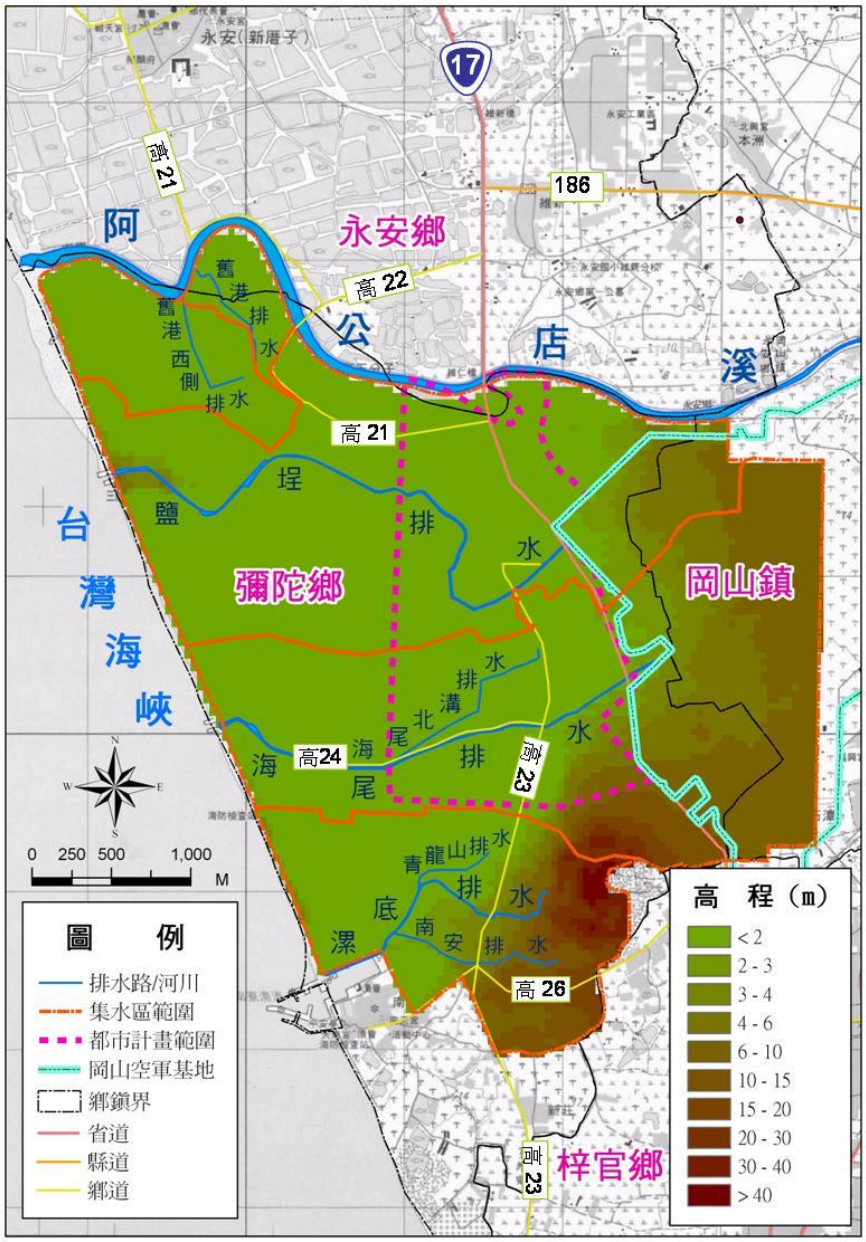

圖 2　彌陀地區地形地勢分布圖

資料來源: 經濟部水利署 99 年「易淹水地區水患治理計畫」高雄縣管區域排水彌陀地區排水系統規劃報告

三、暴雨量頻率分析

依經濟部水利署 111 年 4 月 22 日「出流管制計畫書與規劃書檢核基準及洪峰流量計算方法」，採 24 小時降雨延時總降雨量，並採主管機關核定之治理規劃報告之各重現期距分析成果，無治理規劃報告者，採鄰近氣象局或水利署雨量站之降雨強度-延時 Horner 公式分析。

本計畫位於彌陀地區排水系統(阿公店溪流域)，各區域暴雨頻率分析成果如表 2 所示，本計畫範圍與周邊治理規劃關係如圖 3 所示。

表 2　彌陀地區排水系統暴雨量頻率分析成果表

降雨延時	重現期（年）	1.11	2	5	10	20	25	50	100
24 小時暴雨	對數皮爾遜三型分布	135	223	310	369	426	445	501	559

備註：

1. 採用對數皮爾遜三型所推算之各重現期最大 24 小時暴雨量作為後續洪峰流量分析之依據。
2. 單位：mm。
3. 資料來源：經濟部水利署 99 年「易淹水地區水患治理計畫」高雄縣管區域排水彌陀地區排水系統規劃報告。

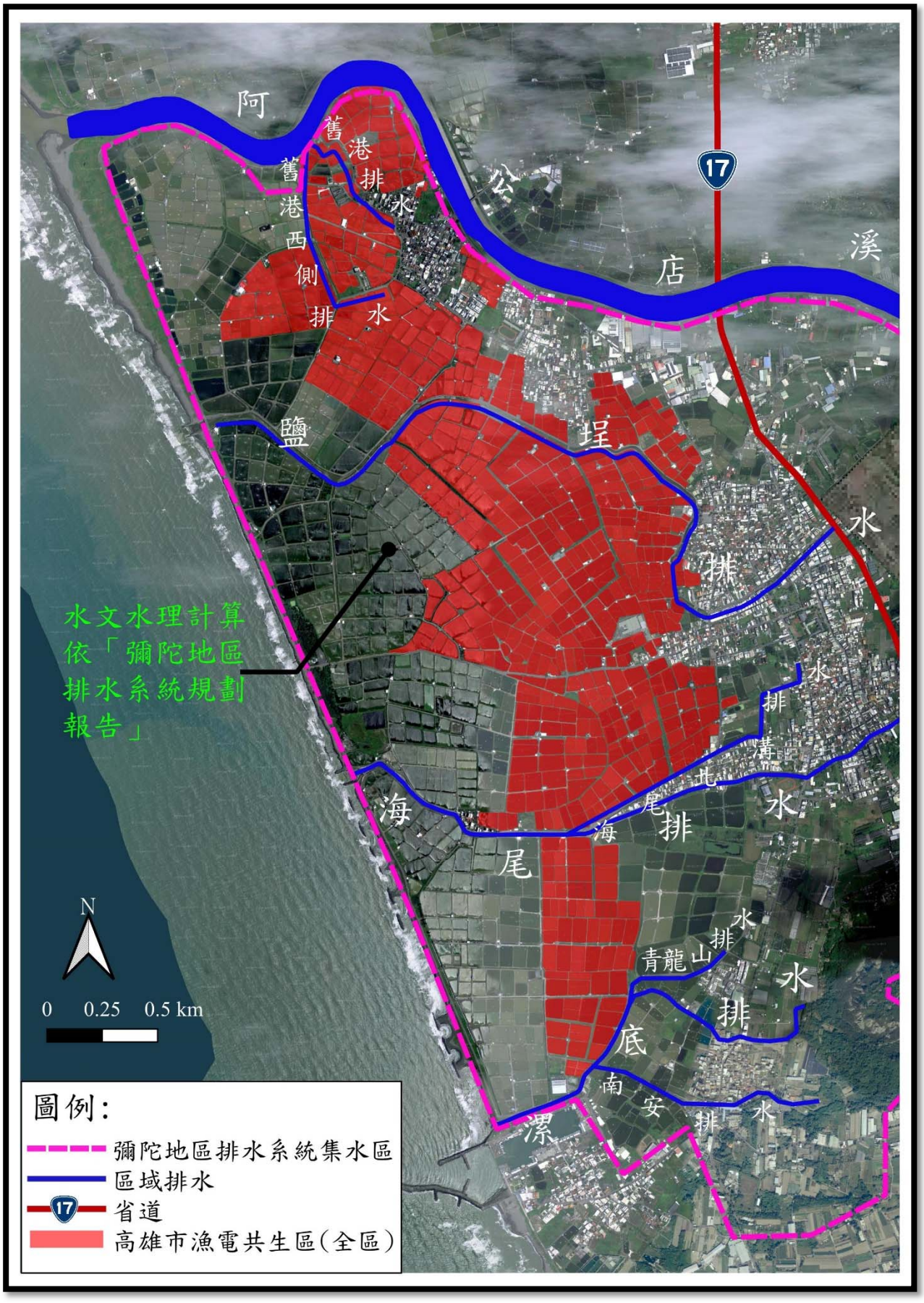

圖 3　本計畫範圍與周邊治理規劃報告關係圖

四、設計雨型

依經濟部水利署 111 年 4 月 22 日「出流管制計畫書與規劃書檢核基準及洪峰流量計算方法」，雨型以鄰近基地之中央氣象局或水利署雨量站 Horner 公式設計為原則。參照經濟部水利署 106 年 12 月「台灣地區雨量測站降雨強度-延時Horner公式參數分析」成果，本計畫周邊排水系統治理規劃報告中，其降雨強度公式所選用之雨量站，主要為水利署所屬阿蓮(2)及竹仔腳雨量站，惟竹仔腳雨量站未更新 Horner 參數，故選用阿蓮(2)雨量站進行後續水文水理分析。

為能配合前節暴雨量頻率分析之成果，各雨量站亦依循暴雨量頻率分析採用之理論分布來決定 Horner 參數值，並將參數列如表 3，雨量站分布圖如圖 5 所示。

$$I_t = \frac{a}{(t+b)^c}$$

式中，It 為降雨延時為 t 分鐘之降雨強度(mm/hr)；t 為降雨延時(min)；a、b、c 為係數。本計畫設計降雨組體圖之時間間隔Δt採 10 分鐘，相關降雨百分比如圖 4 所示。

表 3　阿蓮(2)雨量站 Horner 公式參數表—對數皮爾遜三型

Horner 公式參數	重現期(年)					
	2	5	10	25	50	100
台灣地區雨量測站降雨強度-延時 Horner 公式參數分析(106 年 12 月)						
a	882.272	971.935	977.503	944.366	898.918	843.742
b	12.247	11.238	9.753	7.254	5.068	2.802
c	0.602	0.569	0.545	0.513	0.487	0.461

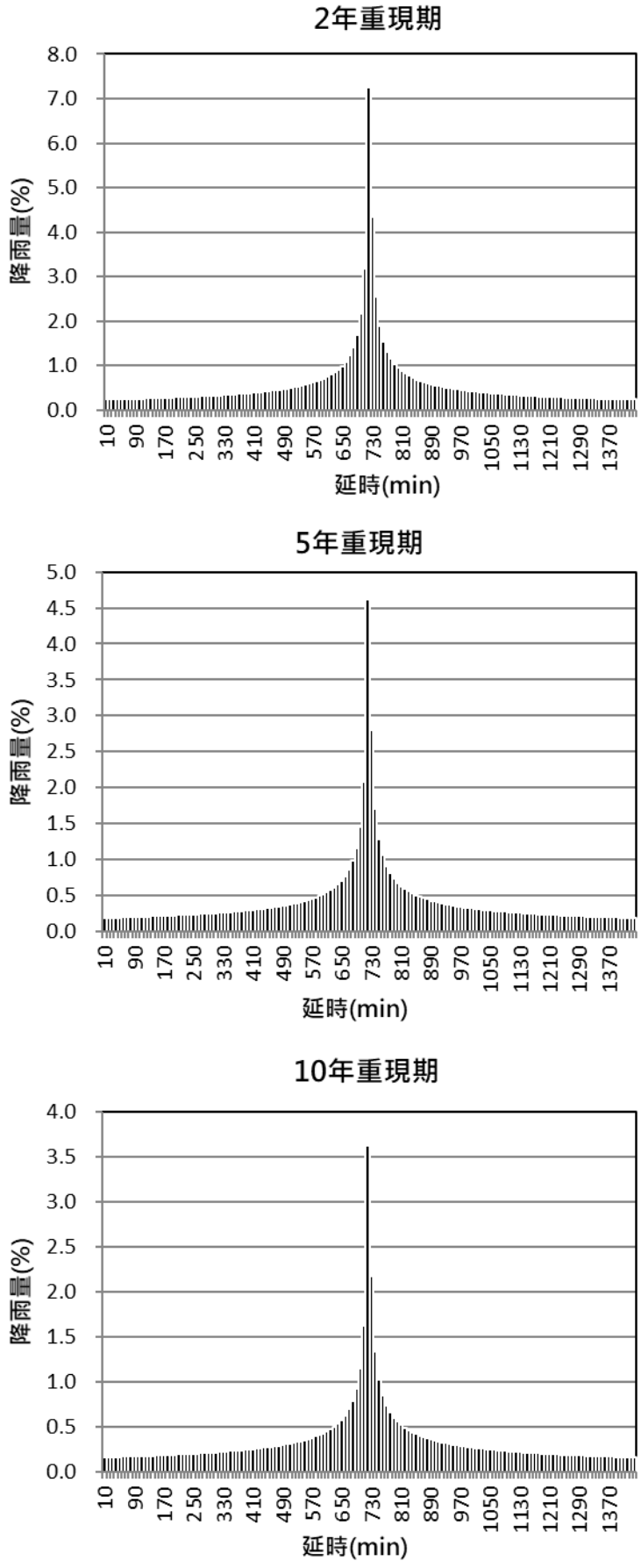

圖 4　阿蓮(2)雨量站各重現期距設計雨型圖—對數皮爾遜三型

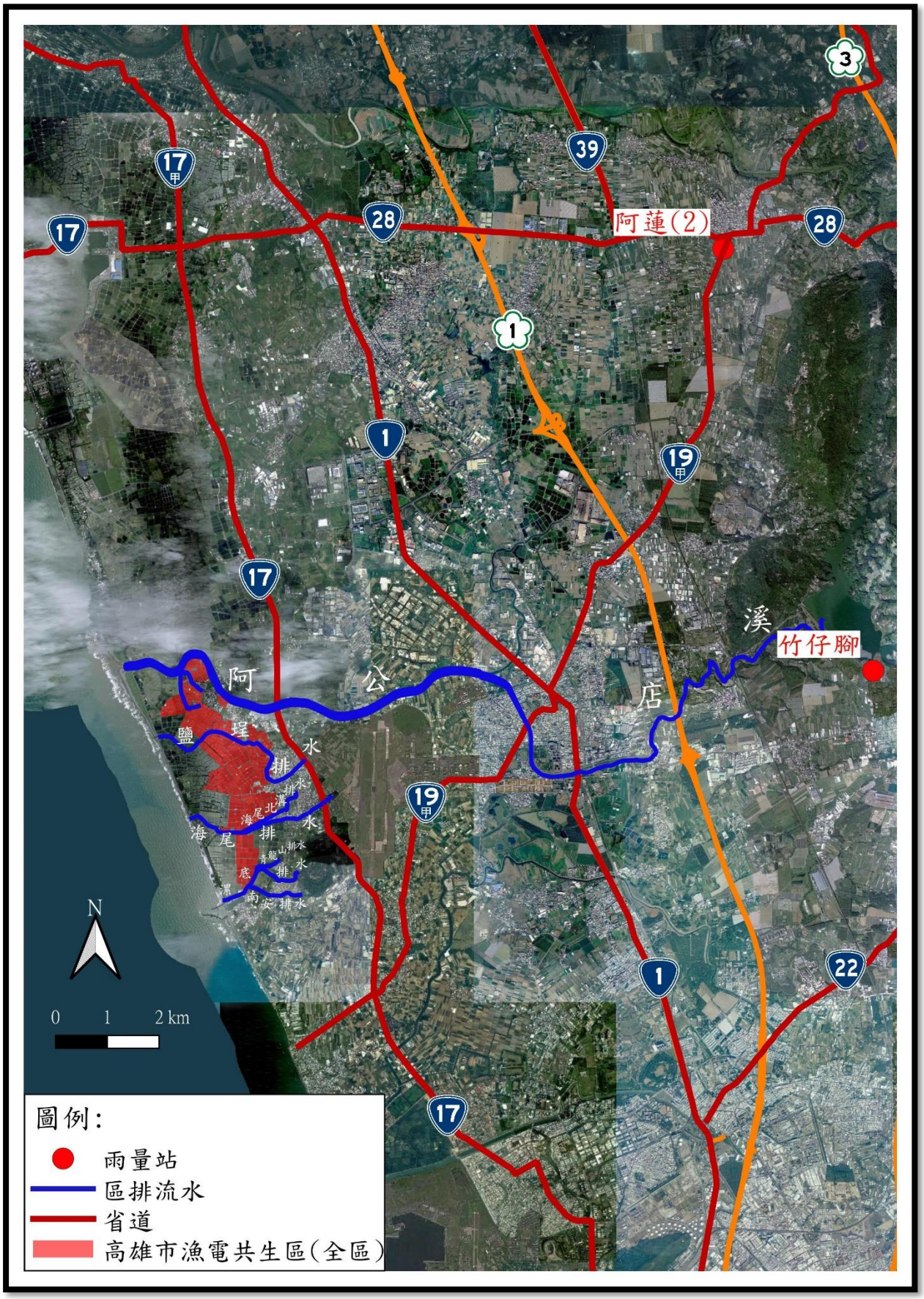

圖 5　本計畫範圍與周邊雨量站分布圖

五、集流時間分析

依經濟部水利署 111 年 4 月 22 日「出流管制計畫書與規劃書檢核基準及洪峰流量計算方法」，集流時間之計算應考量地表逕流至開發基地內排水路之流入時間，集流至開發基地排水出口之流下時間。

開發前集流時間乃參照周邊排水系統治理規劃報告，由各排水幹線控制點之地文因子，採用漫地流及渠流流速、美國加州公路局公式、Rziha 公式及周文德公式計算，依民國 96 年經濟部水利署「區域排水整治及環境營造規劃參考手冊」，以採漫地流及渠流流速推估較佳，若採其它方法推估，應採用較接近漫地流及渠流流速推估值之方法。本計畫採用之開發前集流時間如表 4 所示。

由於本計畫土地開發方式，為於既有地面上設置室內養殖建物，其屋頂設置太陽能面板，並無修改與調整既有水路之路徑，且開發後降雨先落於太陽能面板再滴落至室外魚塭或多功能蓄水池中，集流時間理應較開發前為長，故本計畫保守估算開發後之洪峰流量，採用和開發前相同之集流時間。

表 4　本計畫開發前、後集流時間統計表

所屬排水系統	開發前集流時間 (min)	開發後集流時間 (min)	備註
彌陀地區排水系統	135.0	135.0	漯底排水， 控制點「C1」

六、有效降雨量計算

依經濟部水利署 111 年 4 月 22 日「出流管制計畫書與規劃書檢核基準及洪峰流量計算方法」，降雨損失計算以美國水土保持局(Soil Conservation Service 簡稱 SCS)之曲線號碼法(Curve Number，簡稱 CN)計算為原則。SCS 曲線值法為美國水土保持局(U.S. Soil Conservation Service)經由實驗與經驗累積所創立之方法，係將降雨分離為入滲與超滲降雨，以估計降雨損失及求得超滲降雨，其推估公式如下：

$$P_e = \frac{(P - 0.2Y)^2}{(P + 0.8Y)}$$

式中，Pe 為累積超滲降雨(mm)；P 為累積降雨量(mm)；Y 為土壤最大蓄水量(mm)，須由土壤條件決定。根據美國農業部工程手冊(National Engineering Handbook)標準，將土壤依最小入滲率大小分為四種土壤類型，而土壤覆蓋則依土地利用、耕作方式、水文條件及土壤種類而異。SCS 法依上述方式定出曲線號碼 CN 值(Curve Number)，定義如下：

$$Y = 25.4(\frac{1000}{CN} - 10)$$

經查詢經濟部中央地質調查所-地質資料整合查詢系統，本計畫主要位於全新世沖積層(a)及鹿港層(Ln)，其分布於各河道或低地，大部分為青灰色黏土及細砂。依 109 年 5 月經濟部水利署「出流管制技術手冊」P4-4 之表 4-1，保守評估基地土壤劃分為屬 C 類之砂質黏土。

太陽光電發電設備基礎及室內養殖建物，將依照土壤地質條件與地質鑽探資料，設計設備基礎及基樁規格與埋設深度，並經過專業土木技師或結構技師計算與簽證，且考量原有地形、地貌及生態，以衝擊影響最小為原則。

本計畫於民國 111 年 3 月 29、4 月 7 日、4 月 21 日、5 月 9 日邀請農委會、內政部、光電公協會及相關業者研議，於符合內政部及農委會建議及法規下，針對基地規劃重點，建議採室內養殖建物上限不超過 70%，餘 30%可設置多功能蓄水池及維持原地貌，由業者自由設計，以衡平漁民養殖權利、生態、出流管制三大需求。

且依據內政部營建署 111 年 5 月 10 日「室內水產養殖設施（屋頂型太陽光電）納入海岸利用管理可行性規劃報告」會議結論，依行政院農委會規定室內養殖設施建蔽率最高為 80%，但因涉及海岸管理特定區位，且建築行為將造成自然環境人工水泥化，故依內政部建議留設至少一定比例（至少 30%）基地面積之土地，維持原始地形地貌或露天通透狀態，其部分原可建築土地面積可改為設置戶外多功能蓄水池，兼顧滯洪、養水、生態等功能。

其中建議，基地開發面積不超過 70%做為室內養殖建物屋頂可設置太陽能光電、基地開發面積 10%做為室外多功能蓄水池(可兼作滯洪池)、基地開發面積 20%保持原貌，屋頂型 (室內養殖) 之綠能設施設置示意圖，如圖 6 所示。

本計畫依此基地使用類別來進行逕流量演算，以了解開發前後水域環境變化，本基地現況土地使用情形大部分為魚塭 (CN=55)，開發後使用情形依據基地開發面積不超過 70%做為室內養殖建物屋頂可設置太陽能光電(CN=98)、基地開發面積 10%做為室外多功能蓄水池(可兼作滯洪池)(CN=98)、基地開發面積 20%保持原貌(CN=55)之原則估算現況與開發後加權之曲線號碼 CN 值。本基地現況與開發後加權之曲線號碼 CN 值，詳表 5、表 6。

表 5　基地現況加權曲線號碼 CN 值表

土地使用類別	CN 值	現況用地	
		面積 (公頃)	百分比
高雄市漁電共生區(全區)	55	274.83	100.00%
面積合計		274.83	100.00%
CN 值加權平均		55.00	-

表 6　基地開發後加權曲線號碼 CN 值表

土地使用類別	CN 值	開發後用地	
		面積 (公頃)	百分比
高雄市漁電共生區(全區) 室內養殖建物	98	192.38	70.00%
高雄市漁電共生區(全區) 多功能蓄水池(可設光電)	98	27.48	10.00%
高雄市漁電共生區(全區) 原地貌(不設置光電)	55	54.97	20.00%
面積合計		274.83	100.00%
CN 值加權平均		89.40	-

註：依據 111 年 5 月 10 日內政部營建署室內養殖海管會議結論：基地開發面積不超過 70%做為室內養殖建物屋頂、基地開發面積 10%做為室外多功能蓄水池(可兼作滯洪池)、基地開發面積 20%保持原貌(室外魚塭)。

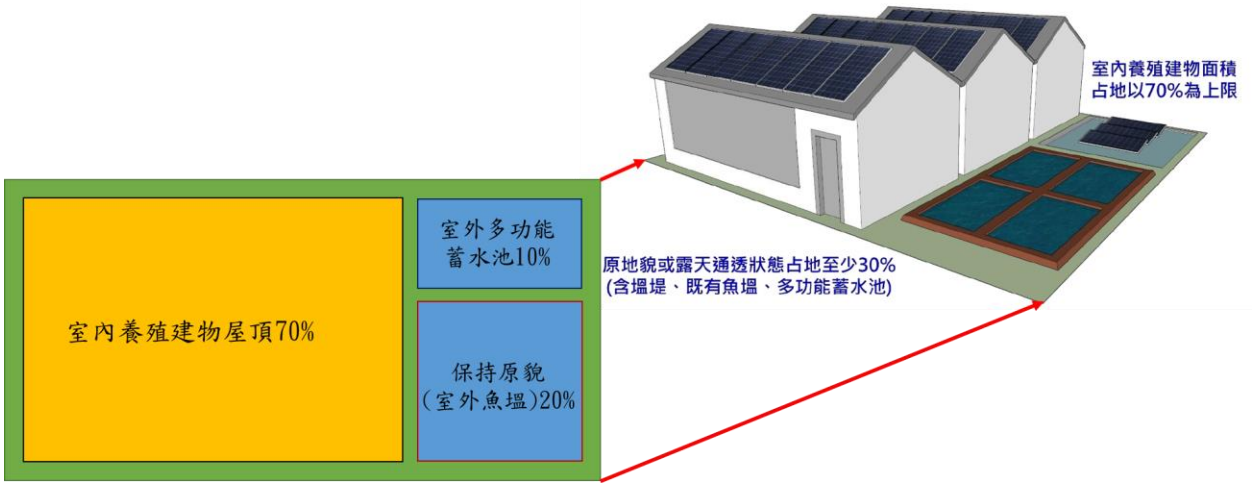

圖 6　屋頂型 (室內養殖) 之綠能設施設置示意圖

七、基地開發前後洪峰流量計算

本計畫推算各區域重現期距逕流量之方式，係依經濟部水利署 111 年 4 月 22 日「出流管制計畫書與規劃書檢核基準及洪峰流量計算方法」，配合前述暴雨雨型、降雨損失，採用無因次單位歷線法，合成各集水分區之逕流歷線，計算基地開發前後 2、5、10 年重現期距之洪峰流量。無因次單位歷線公式如下：

$$Q_p = \frac{0.208AR}{T_p}$$

$$T_p = \frac{t_r}{2} + 0.6T_c$$

$$T_b = 2.67T_p$$

式中，
Q_p：洪峰流量(cms)
A：集水區面積(km^2)
R：單位有效降雨量(mm)
T_p：洪峰到達時間(hr)
t_r：單位降雨延時(hr)
T_c：集流時間(hr)
T_b：歷線基期(hr)

依據無因次單位歷線搭配 SCS 曲線號碼法求得之有效降雨分布，求得各重現期距開發前後之逕流歷線，並整理開發前後洪峰流量如表 7 及圖 7。

表 7　計畫區開發前、後 10 年重現期距洪峰流量表

重現期距(年)	計畫區(cms)
開發前 10 年重現期距(cms)	26.445
開發後 10 年重現期距(cms)	41.019

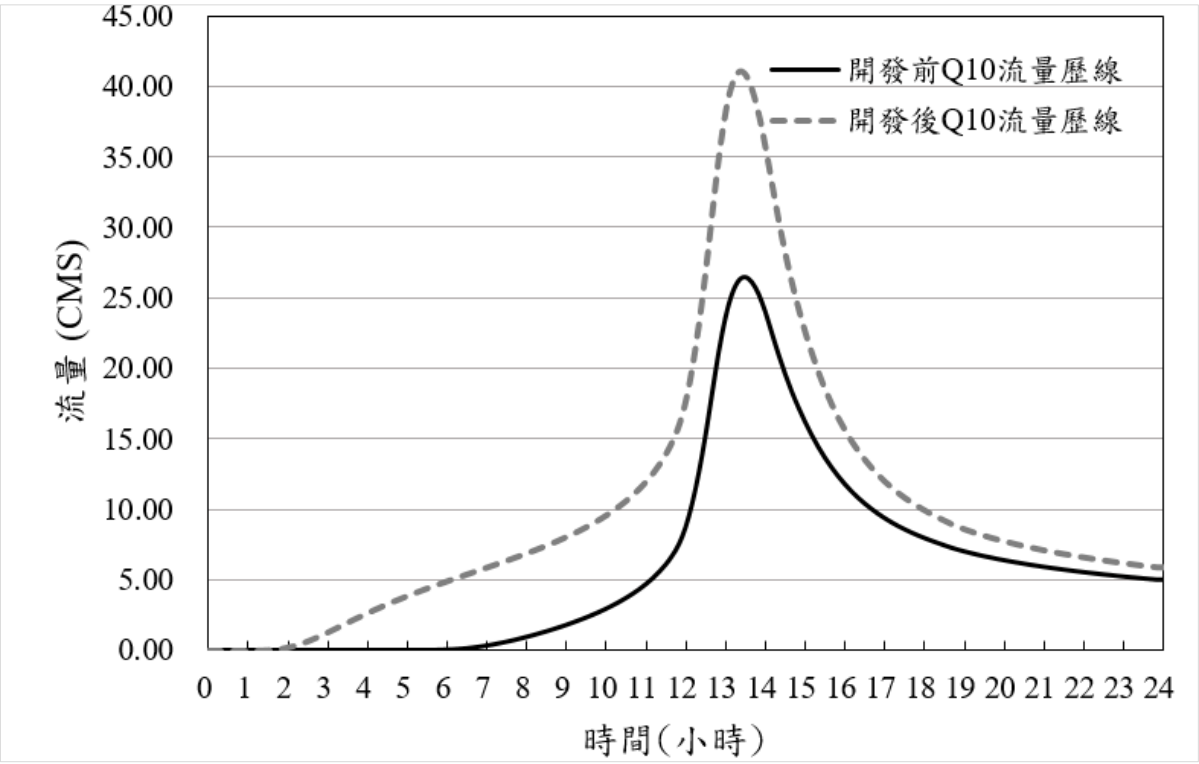

圖 7　開發前後 10 年重現期距流量歷線

八、基地出流管制量訂定

依據民國 111 年 4 月 22 日經濟部水利署「出流管制計畫書與規劃書檢核基準及洪峰流量計算方法」，土地開發利用面積為 5 公頃以下，其基地出流管制量檢核基準為開發基地每公頃排水出流 10 年重現期距洪峰流量不大於 0.16 cms (即 0.16 cms/ha = 16 cms/km^2)。

且參考高雄縣管區域排水彌陀地區排水系統規劃報告洪峰流量之比流量，如表 8 所示。本計畫依照區域排水保護標準為 10 年重現期距，與出流管制計畫出流管制量檢核基準規定取小值，做為後續漁電共生屋頂型(室內養殖)基地開發之基地出流管制量。彌陀地區排水系統 10 年重現期距比流量為 11.97cms/km^2，且為了與「高雄市可優先推動漁業經營結合綠能之區位範圍暨專案計畫區位範圍海岸利用管理可行性規劃報告(排水影響分析及因應對策屋頂型 (室內養殖))」統一出流管制量，因此，本計畫允許放流量(出流管制量)採用阿公店溪水系排水系統，10 年重現期距流量 4.57 cms/km^2 (即 0.0457 cms/ha)。

另依據民國 111 年 4 月 22 日經濟部水利署「出流管制計畫書與規劃書檢核基準及洪峰流量計算方法」，基地開發後須針對聯外水路通洪能力進行檢核，因此，後續各別基地開發時須針對基地排入各別分區排水系統之聯外水路進行通洪能力檢核，若無法滿足本計畫出流管制量 4.57 cms/km^2，則需降低各別基地開發之出流管制量，以確保基地周邊不致因基地開發而加劇淹水情事。

表 8　本計畫排水系統各重現期距比流量一覽表

所屬排水系統	各重現期距比流量(cms/km^2)		
	2 年	5 年	10 年
彌陀地區排水系統	5.89	9.28	11.97

資料來源: 經濟部水利署 99 年「易淹水地區水患治理計畫」高雄縣管區域排水彌陀地區排水系統規劃報告

九、削減洪峰流量方案

為減少開發後對於區外排水之衝擊，本基地依「出流管制計畫書與規劃書檢核基準及洪峰流量計算方法」計算開發後之流量歷線，利用多功能蓄水池可兼用滯洪池之方式，將基地開發後之逕流水體以直排方式流入滯洪池，藉此吸納開發後增加之逕流量，並計算開發後 24 小時暴雨在 10 年重現期距所需滯洪量體之 1.2 倍，作為滯洪池所需量體。

本計畫擬於降雨前關閉魚塭出口閘門，以避免池體遭暴潮及聯外水路高水位倒灌，待排水出口處為低水位(低潮位)時，開啟出口閘門或利用抽水機排水，將多功能蓄水池之水位恢復至原深度。

基地開發於降雨期間，允許放流量(出流管制量)如第八節所述，訂定為 4.57 cms/km^2 (即 0.0457 cms/ha)，其各時間出流量即為出流歷線，入流歷線則採開發後 10 年重現期距 24 小時降雨，所需滯洪量體分析成果整理如表 9 所示。

表 9　本計畫所需滯洪量體計算結果與採用所需滯洪容量表

面積 (公頃)	允許放流量(出流管制量) =面積 x 0.0457(cms)	滯洪量需求量 (10 年重現期距) (立方公尺)	滯洪量需求量 × 安全係數(1.2) (立方公尺)
274.83	12.56	239,826	239,826×1.2 = 287,791

十、基地位於 10 年重現期距淹水區之因應對策

本計畫依 105 年經濟部水利署第三代淹水圖資，基地於 24 小時降雨量 350mm (約 10 年重現期距)並無淹水之情勢，詳圖 8。

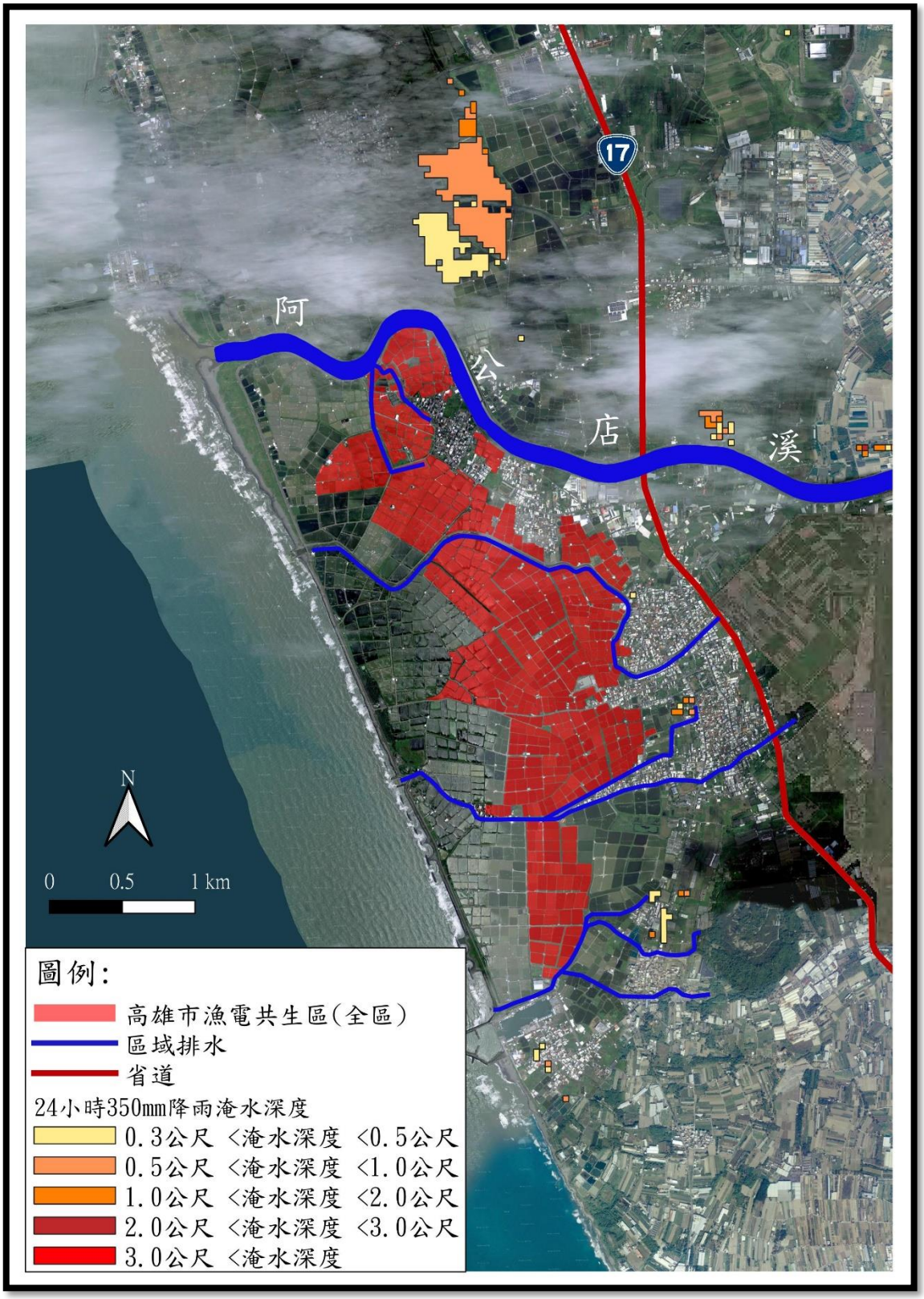

圖 8　基地 24hr350mm 降雨淹水範圍圖(10 年重現期距)

十一、開發後逕流增加量及淹水補償量對室外漁塭水深影響

本計畫依據內政部營建署 111 年 5 月 10 日「室內水產養殖設施（屋頂型太陽光電）納入海岸利用管理可行性規劃報告」會議結論之建議，基地開發面積不超過 70%做為室內養殖建物屋頂可設置太陽能光電、基地開發面積 10%做為室外多功能蓄水池、基地開發面積 20%保持原貌 (室外魚塭)，來進行後續室外魚塭水深說明。

一般室外魚塭之高度為 3.00 m，平均水深約為 1.0 ~ 1.5 m，堤頂高度距水面為 2.0 ~ 1.5 m，因此，本計畫降雨期間收納開發後逕流增加量及淹水補償量，由基地開發面積 20%保持原貌 (室外魚塭)來吸納，經檢算室外魚塭水深增加量計算如表 10 所示。

表 10　本計畫降雨期間漁塭水深增加量計算表

計畫區域	滯洪量需求量 × 安全係數(1.2)	淹水體積 (m^3)	總需求滯洪體積 (m^3)	多功能蓄水池(可兼作滯洪池)面積(ha) (計畫面積 *10%)	多功能蓄水池(可兼作滯洪池) 1 公尺水深可滯洪體積 (m^3)	室外魚塭面積(ha) (計畫面積 *20%)	室外魚塭增加水深 (m)
高雄市漁電共生區(全區)	287,791	0	287,791	27.483	274,830	54.966	0.024

註：

1.依據 111 年 5 月 10 日內政部營建署室內養殖海管會議結論：基地開發面積不超過 70%做為室內養殖建物屋頂、基地開發面積 10%做為室外多功能蓄水池(可兼作滯洪池)、基地開發面積 20%保持原貌(室外魚塭)。

2.室外魚塭增加水深(m) = (總需求滯洪體積-多功能蓄水池 1 公尺水深可滯洪體積(m^3) / 室外漁塭面積(m^2)。

十二、結論

考考量降雨期間基地允許放流量(出流管制量)如第八節所述，訂定為 4.57 cms/km^2 (即 0.0457 cms/ha)，且在滯洪調節及淹水補償作用下，於降雨前預排將多功能蓄水池(可兼作滯洪池)水深降 1.00 m，做為降雨期間滯洪池使用，不足處再由基地開發面積 20%保持原貌 (室外魚塭)來吸納，經檢算室外漁塭增加水深為 0.024 公尺，低於室外漁塭堤頂高與水面之距離 (2.0 ~ 1.5 公尺)，應不致有溢堤(流)之風險。

另依據民國 111 年 4 月 22 日經濟部水利署「出流管制計畫書與規劃書檢核基準及洪峰流量計算方法」，基地開發後須針對聯外水路通洪能力進行檢核，因此，後續各別基地開發時須針對基地排排入各別分區排水系統之聯外水路進行通洪能力檢核，若無法滿足本計畫各分區出流管制量 4.57 cms/km^2(即 0.0457 cms/ha)，則需降低各別基地開發之出流管制量，以確保基地周邊不致因基地開發而加劇淹水情事。

十三、建議

計畫範圍內之土地開發面積如達一定規模以上，致增加逕流者，將依水利法第 83 條之 7 等相關規定提送出流管制計畫書送主管機關辦理審查核定。另如涉及依區域計畫法申請非都市土地使用分區變更、依都市計畫法申請都市土地使用分區或公共設施用地變更，則依第 83 條之 8 先送審出流管制規劃書。

為了承擔開發區更多逕流量，基地在開發時可採用低衝擊開發技術（Low Impact Development，簡稱 LID），常見技術包括：透水性鋪面（Porous Pavement)、雨水儲集系統(Rainwater Harvesting）、植生滯留槽(Bioretention)、植物草溝（Vegetated Swales)及自然排水系統（Natural Drainage System）…等，以減少暴雨帶來的洪災，同時兼具有生態的效益。

預先抽排及出口閘門放水操作，可有效增加多功能蓄水池滯洪能力、避免影響水產養殖經濟效益，亦可預防排水幹線溢堤情況發生。惟考量每座多功能蓄水池面積、水深、養殖水產種類、聯外排水效率等，各池體皆有所不同，後續開發單位應針對個案做好完善調查及規劃，並依相關行政程序規定辦理申請及審查，方能進行該區域開發。

參考文獻：

1. 水利規劃試驗所(2022)，出流管制計畫書與規劃書檢核基準及洪峰流量計算方法，經濟部水利署。
2. 水利規劃試驗所(2020)，出流管制技術手冊，經濟部水利署。
3. 張向寬、欉順忠(2012)，魚塭區域之排洪特性與防止溢堤方案，農業工程學報，59(1):15-25。
4. 經濟部水利署(2010)，「易淹水地區水患治理計畫」高雄縣管區域排水彌陀地區排水系統規劃報告，經濟部水利署。
5. 經濟部水利署(2014)，阿公店溪水系阿公店溪治理規劃檢討，經濟部水利署。
6. 經濟部水利署(2016)，高雄市 24 小時延時定量降水淹水潛勢圖。
7. 經濟部水利署(2017)，台灣地區雨量測站降雨強度-延時 Horner 公式參數分析。
8. 譚義績、侯文祥、賴進松(2010)，沿海魚塭養殖區之排水觀測與排洪特性研究，經濟部水利署水利規劃試驗所。
9. 譚義績、賴進松、陳德豪(2010)，豪雨期間魚塭排水特性之研究及其對區域排水系統之影響評估，國立臺灣大學生物環境系統工程學系，碩士論文。
10. 經濟部水利署(2007)，區域排水整治及環境營造規劃技術手冊，經濟部水利署。

彰化縣、雲林縣、高雄市、屏東縣漁業經營結合綠能之區位範圍海岸利用管理可行性規劃報告(第一次變更)

排水影響分析及因應對策

地面型 (室外養殖)

【高雄市範圍】

申　請　人：　經濟部能源局

規 劃 單 位：　遠翊工程顧問有限公司

製 作 日 期：　中華民國 111 年 11 月

<table>
<tr><td colspan="4">工程專業技師簽証報告</td></tr>
<tr><td rowspan="2">一</td><td rowspan="2">案名</td><td colspan="2">名稱：彰化縣、雲林縣、高雄市、屏東縣漁業經營結合綠能之區位範圍海岸利用管理可行性規劃報告(第一次變更)排水影響分析及因應對策 － 地面型 (室外養殖)- 【高雄市範圍】</td></tr>
<tr><td colspan="2">案號：</td></tr>
<tr><td rowspan="3">二</td><td rowspan="3">簽証技師</td><td colspan="2">姓名：黃宏信</td></tr>
<tr><td colspan="2">科別：水利工程科</td></tr>
<tr><td colspan="2">技師執業執照字號：技執字第 008813 號</td></tr>
<tr><td>三</td><td>簽証法令
依據</td><td colspan="2">技師法第十三條第三項</td></tr>
<tr><td rowspan="3">四</td><td rowspan="3">委託者</td><td colspan="2">名稱：工業技術研究院</td></tr>
<tr><td colspan="2">地址：310401 新竹縣竹東鎮中興路四段 195 號</td></tr>
<tr><td>電話：(03) 5917722</td><td>傳真：(03) 5162893</td></tr>
<tr><td>五</td><td>委託事項</td><td>排水影響分析及因應對策
水文水理分析簽証</td><td>委託日期：
111 年 8 月 24 日</td></tr>
<tr><td rowspan="3">六</td><td rowspan="3">受委託廠商</td><td colspan="2">名稱：遠翊工程顧問有限公司</td></tr>
<tr><td colspan="2">地址：台中市南區德富路 101 號 4 樓之 2</td></tr>
<tr><td>電話：04-22629282</td><td>傳真：04-22620282</td></tr>
<tr><td rowspan="5">七</td><td rowspan="5">簽証說明</td><td>簽証範圍：水利工程</td><td rowspan="4">執業圖記
 
</td></tr>
<tr><td>簽証項目：□設計□監造</td></tr>
<tr><td>■其它
水文水理分析簽証</td></tr>
<tr><td>簽証內容：
排水影響分析及因應對策</td></tr>
<tr><td colspan="2">簽証意見：
符合相關規定。</td></tr>
<tr><td>八</td><td>日期</td><td>中華民國 111 年 11 月　日</td><td>技師簽署：黃宏信</td></tr>
<tr><td colspan="4">備註：水利技師執業範圍：從事防洪、禦潮、灌溉、排水、堰、壩、堤防、涵渠、下水道、給水、水力發電、築港、河川橋樑、水資源開發、水工結構、山坡地開發、河川地開發、海埔地開發等工程及其他有關水利工程之規劃、設計、監造、研究、分析、試驗、評價、鑑定、施工、養護、檢驗及計劃管理等業務。</td></tr>
</table>

技　師　證　書

技證字第 **004344** 號



姓　　名：黃宏信
性　　別：男
出 生 年 月 日：民國 62 年 9 月 28 日
身分證統一編號：T12179 ****
科　　別：水利工程科
考試及格證書字號：（93）專高技字第 000103 號

上列申請人經技師考試及格依法請領技師證書
核與技師法規定相符合行發給證書此證

行政院公共工程委員會
主　任　委　員

郭瑤琪

中華民國　94　年　4　月　4　日

技師執業執照

技執字第 008813 號



技師　　黃宏信　　申請執業核與技師法規定

相符合行發給執業執照准予執業登記事項如下：

一、姓名：黃宏信　性別：男

　　身分證明文件字號：T12179 ****

二、出生年月日：民國 62 年 9 月 28 日

三、執業方式：技師法第 7 條第 1 項第 2 款

四、執業機構名稱：遠翊工程顧問有限公司

　　所在地：臺中市南區德富路 101 號 4 樓之 2

五、技師科別及證書字號：水利工程科　技證字第 004344 號

六、執業範圍：（如背面）

七、執照有效期間：自民國 108 年 5 月 15 日至 114 年 5 月 14 日止

行政院公共工程委員會

主　任　委　員

吳澤成

中華民國　108　年　5　月　15　日（核發）

水利工程科執業範圍：

從事防洪、禦潮、灌溉、排水、堰、壩、堤防、涵渠、下水道、給水、水力發電、築港、河川橋樑、水資源開發、水工結構、山坡地開發、河川地開發、海浦地開發等工程及其他有關水利工程之規劃、設計、監造、研究、分析、試驗、評價、鑑定、施工、養護、檢驗及計劃管理等業務。

一、計畫位置及所屬水系範圍

本計畫於高雄市劃設範圍包含：永安區、彌陀區等 2 個行政區，總面積約為 274.83 公頃。本計畫範圍主要位處非都市土地，土地使用分區以一般農業區為主，面積約為 212.90 公頃，佔總面積之 77.47 %；河川區約為 0.02 公頃，佔總面積之 0.01 %；鄉村區約為 0.01 公頃，佔總面積之 0.01 %。使用地編定以養殖用地為主，面積約為 147.42 公頃，佔總面積之 53.64 %，其次為暫未編定，面積約為 61.40 公頃，佔總面積之 22.34 %，如表 1 所示。另本計畫範圍北側部分土地屬於都市土地-彌陀都市計畫範圍，土地使用分區為一般農業區，面積約 0.56 公頃，佔總面積之 0.20 %；暫未編定面積約 61.34 公頃，佔總面積之 22.31 %。

本計畫參考 99 年 5 月經濟部水利署第六河川局辦理「易淹水地區水患治理計畫」高雄縣管區域排水彌陀地區排水系統規劃報告」，周邊水系部分屬阿公店溪流域範圍，以及高雄市彌陀地區區域排水，包含：鹽埕排水、海尾排水及漯底排水。計畫範圍與周邊區域排水設施之關係詳圖 1。

表 1　本計畫土地使用分區分類統計表

土地分類	使用分區	使用地	面積(公頃)	百分比(%)	面積(公頃)	百分比(%)
非都市土地	一般農業區	水利用地	1.78	0.65	212.90	77.47
		甲種建築用地	0.01	0.01		
		交通用地	0.66	0.24		
		特定目的事業用地	0.04	0.01		
		農牧用地	1.59	0.58		
		養殖用地	147.42	53.64		
		暫未編定	61.40	22.34		
	河川區	養殖用地	0.02	0.01	0.02	0.01
	鄉村區	乙種建築用地	0.01	0.01	0.01	0.01
都市計畫地區-彌陀都市計畫	一般農業區	養殖用地	0.56	0.20	0.56	0.20
	暫未編定	暫未編定	61.34	22.31	61.34	22.31
總計			274.83	100.00	274.83	100.00

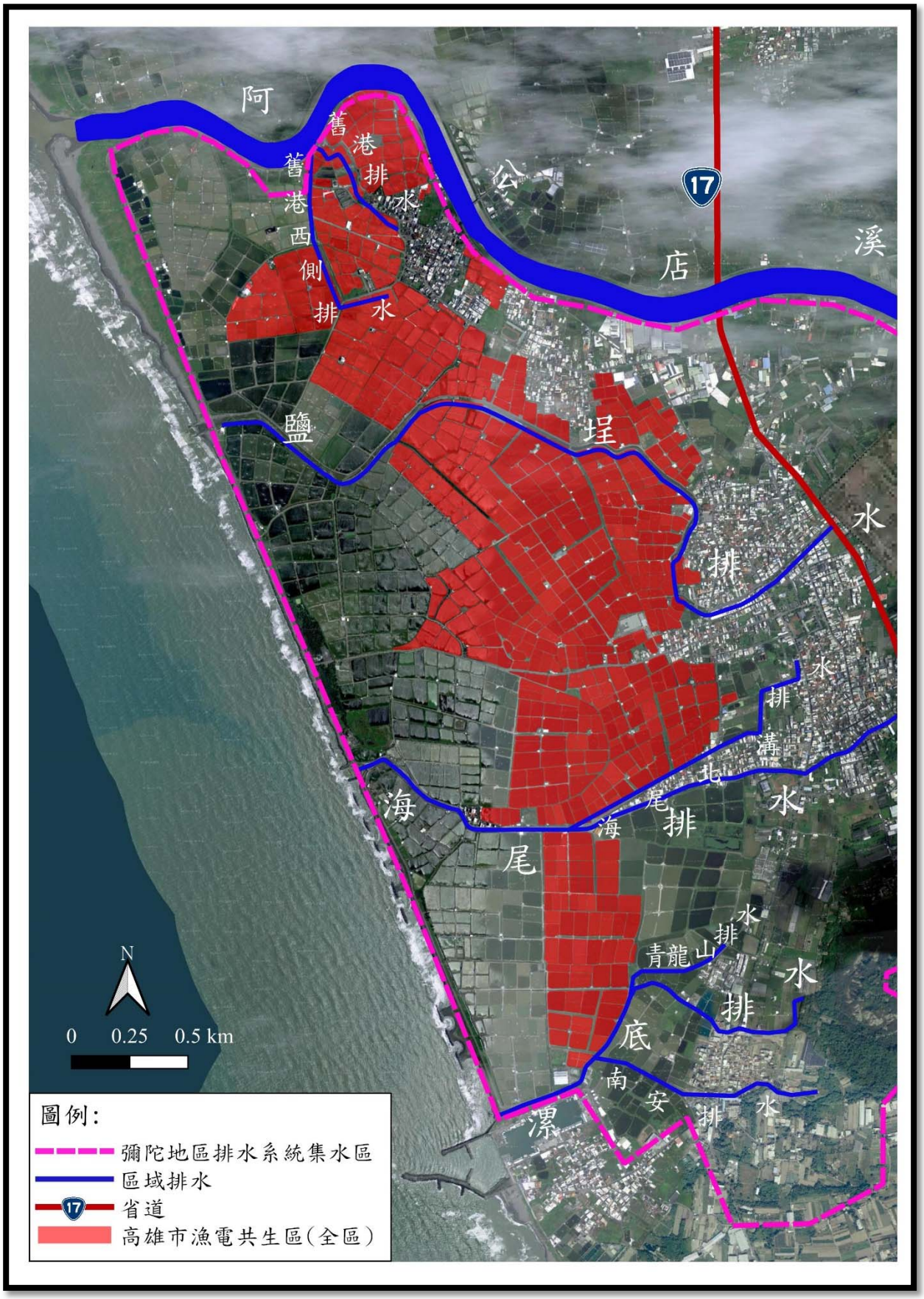

圖 1　計畫範圍與周邊區域排水設施關係圖

二、地文特性-彌陀地區排水系統(阿公店溪流域)

本區位於阿公店溪下游左岸地區，屬台灣西部隆起海岸平原，除沿海漁村位置為古砂洲外，其餘則為潟湖遺跡，主要來自阿公店溪的泥砂，將此潟湖逐漸淤滿。整個區域位於高雄平原的西北端，除南部的漯底山之外全鄉地勢低平，大部分地區海拔高度均不超過10 公尺，地面由漯底山麓向西部和西北部傾斜。另海底的坡度約為1/50，因此海灘亦屬於較平緩的淺波帶。本區地形如圖2所示。

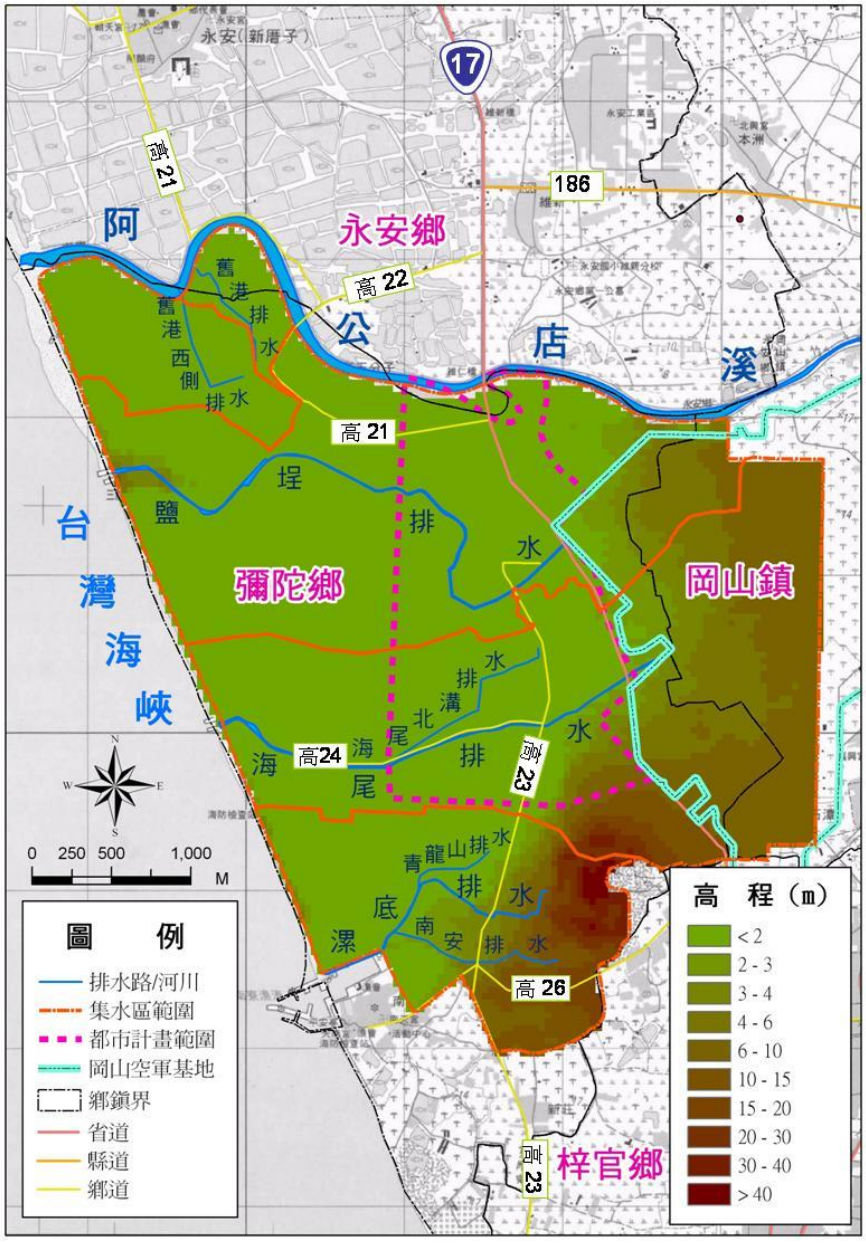

圖 2　彌陀地區排水系統地形地勢分布圖

資料來源: 經濟部水利署 99 年「易淹水地區水患治理計畫」高雄縣管區域排水彌陀地區排水系統規劃報告

三、暴雨量頻率分析

依經濟部水利署 111 年 4 月 22 日「出流管制計畫書與規劃書檢核基準及洪峰流量計算方法」，採 24 小時降雨延時總降雨量，並採主管機關核定之治理規劃報告之各重現期距分析成果，無治理規劃報告者，採鄰近氣象局或水利署雨量站之降雨強度-延時 Horner 公式分析。

本計畫位於彌陀地區排水系統(阿公店溪流域)，各區域暴雨頻率分析成果如表 2 所示，本計畫範圍與周邊治理規劃關係如圖 3 所示。

表 2　彌陀地區排水系統暴雨量頻率分析成果表

降雨延時	重現期（年）	1.11	2	5	10	20	25	50	100
24 小時暴雨	對數皮爾遜三型分布	135	223	310	369	426	445	501	559

備註：

1. 採用對數皮爾遜三型所推算之各重現期最大 24 小時暴雨量作為後續洪峰流量分析之依據。
2. 單位：mm。
3. 資料來源：經濟部水利署 99 年「易淹水地區水患治理計畫」高雄縣管區域排水彌陀地區排水系統規劃報告。

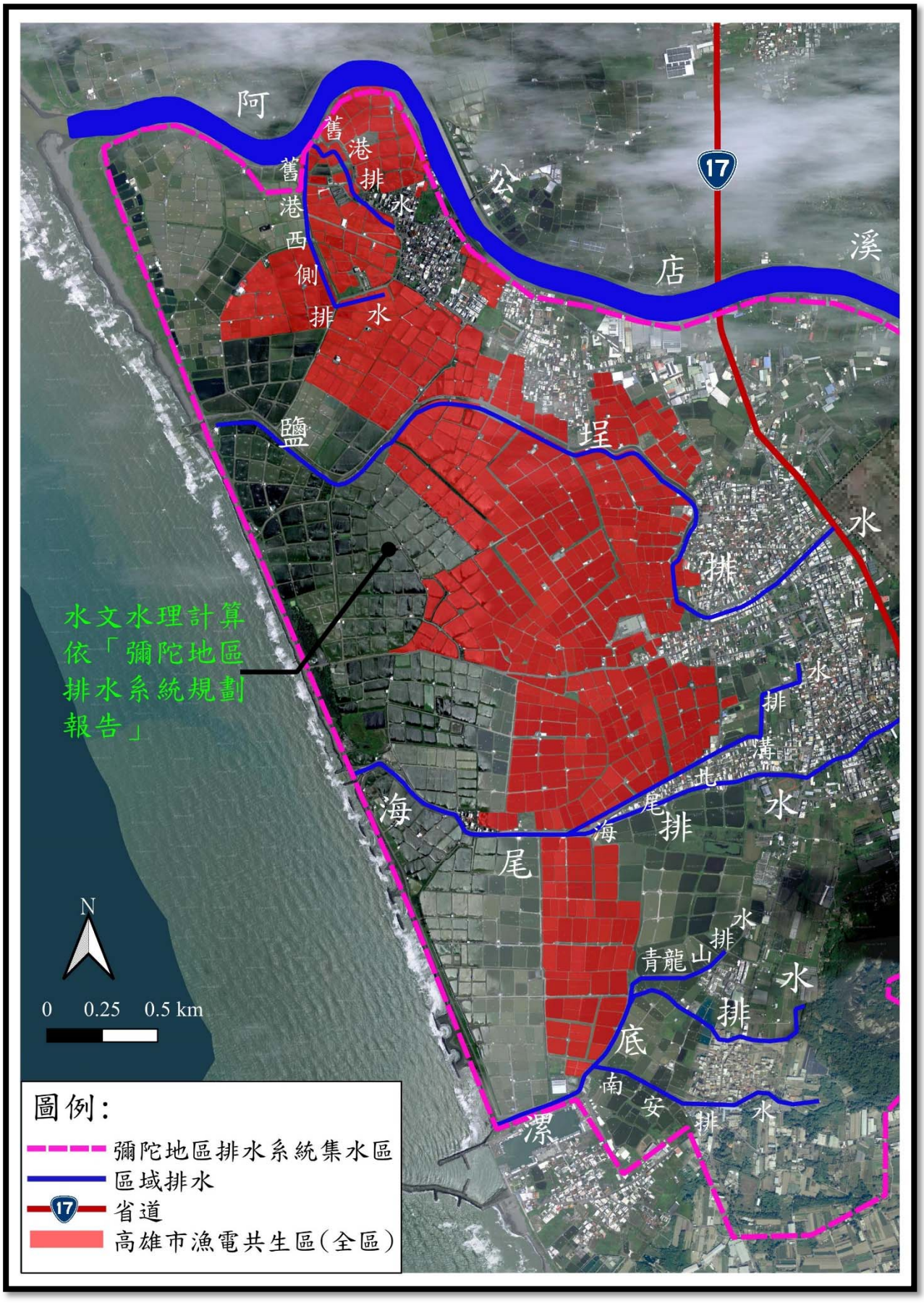

圖 3　本計畫範圍與周邊治理規劃報告關係圖

四、設計雨型

依經濟部水利署 111 年 4 月 22 日「出流管制計畫書與規劃書檢核基準及洪峰流量計算方法」，雨型以鄰近基地之中央氣象局或水利署雨量站 Horner 公式設計為原則。參照經濟部水利署 106 年 12 月「台灣地區雨量測站降雨強度-延時Horner公式參數分析」成果，本計畫周邊排水系統治理規劃報告中，其降雨強度公式所選用之雨量站，主要為水利署所屬阿蓮(2)及竹仔腳雨量站，惟竹仔腳雨量站未更新 Horner 參數，故選用阿蓮(2)雨量站進行後續水文水理分析。

為能配合前節暴雨量頻率分析之成果，各雨量站亦依循暴雨量頻率分析採用之理論分布來決定 Horner 參數值，並將參數列如表 3 所示，雨量站分布圖如圖 5 所示。

$$I_t = \frac{a}{(t+b)^c}$$

式中，It 為降雨延時為 t 分鐘之降雨強度(mm/hr)；t 為降雨延時(min)；a、b、c 為係數。本計畫設計降雨組體圖之時間間隔Δt採 10 分鐘，相關降雨百分比如圖 4 所示。

表 3　阿蓮(2)雨量站 Horner 公式參數表—對數皮爾遜三型

Horner 公式參數	重現期(年)					
	2	5	10	25	50	100
台灣地區雨量測站降雨強度-延時 Horner 公式參數分析(106 年 12 月)						
a	882.272	971.935	977.503	944.366	898.918	843.742
b	12.247	11.238	9.753	7.254	5.068	2.802
c	0.602	0.569	0.545	0.513	0.487	0.461

備註： 適用於湖內地區排水系統、彌陀地區排水系統。

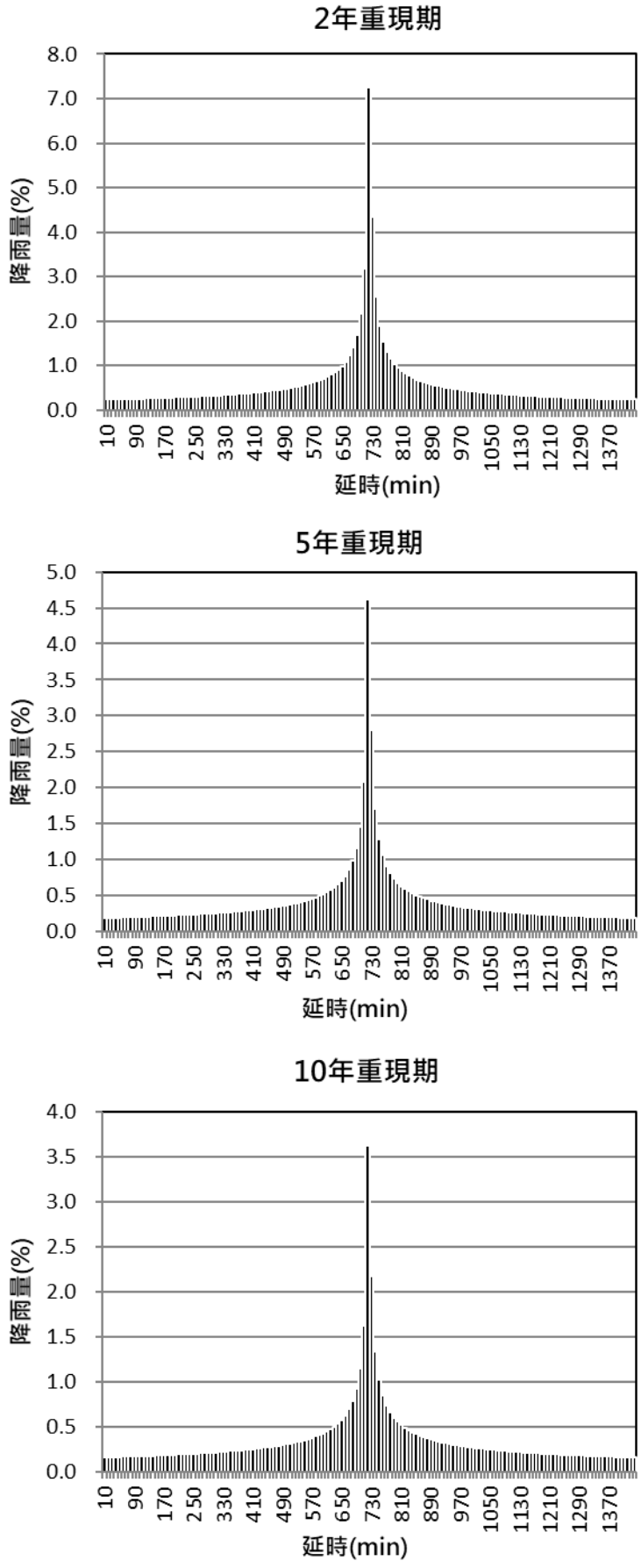

圖 4　阿蓮(2)雨量站各重現期距設計雨型圖—對數皮爾遜三型

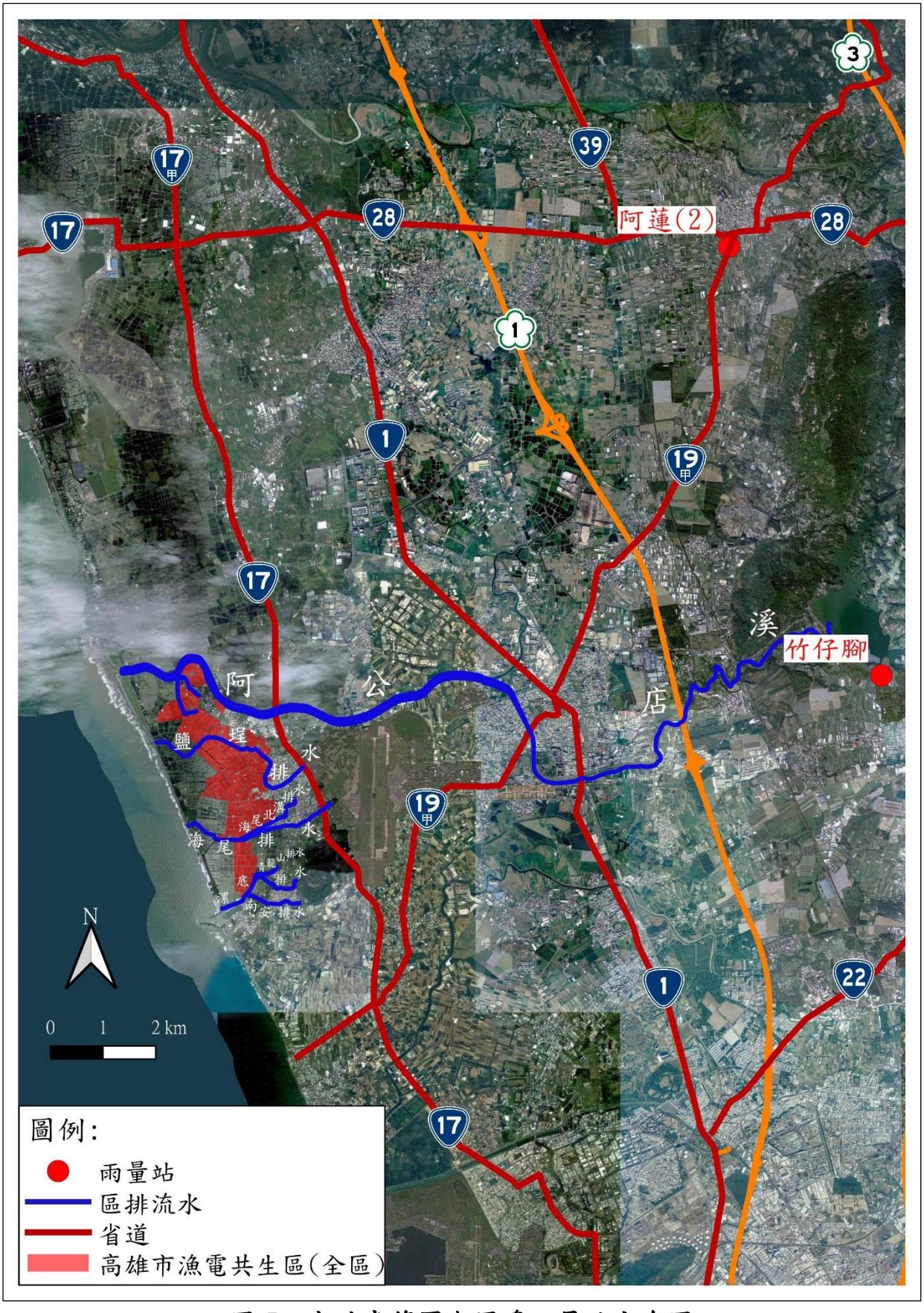

圖 5　本計畫範圍與周邊雨量站分布圖

五、集流時間分析

依經濟部水利署 111 年 4 月 22 日「出流管制計畫書與規劃書檢核基準及洪峰流量計算方法」，集流時間之計算應考量地表逕流至開發基地內排水路之流入時間，集流至開發基地排水出口之流下時間。

開發前集流時間乃參照周邊排水系統治理規劃報告，由各排水幹線控制點之地文因子，採用漫地流及渠流流速、美國加州公路局公式、Rziha 公式及周文德公式計算，依民國 92 年經濟部水利署「區域排水整治及環境營造規劃參考手冊」，以採漫地流及渠流流速推估較佳，若採其它方法推估，應採用較接近漫地流及渠流流速推估值之方法。本計畫採用之開發前集流時間如表 4 所示。

由於本計畫土地開發方式，僅在既有地面上設置立柱與太陽能面板，並無修改與調整既有水路之路徑，且開發後降雨先落於太陽能面板再滴落至魚塭中，集流時間理應較開發前為長，故本計畫保守估算開發後之洪峰流量，採用和開發前相同之集流時間。

表 4　本計畫開發前、後集流時間統計表

所屬排水系統	開發前集流時間(min)	開發後集流時間(min)	備註
彌陀地區排水系統	135.0	135.0	漯底排水， 控制點「C1」

六、有效降雨量計算

依經濟部水利署 111 年 4 月 22 日「出流管制計畫書與規劃書檢核基準及洪峰流量計算方法」，降雨損失計算以美國水土保持局(Soil Conservation Service 簡稱 SCS)之曲線號碼法(Curve Number，簡稱 CN)計算為原則。SCS 曲線值法為美國水土保持局(U.S. Soil Conservation Service)經由實驗與經驗累積所創立之方法，係將降雨分離為入滲與超滲降雨，以估計降雨損失及求得超滲降雨，其推估公式如下：

$$P_e = \frac{(P - 0.2Y)^2}{(P + 0.8Y)}$$

式中，Pe 為累積超滲降雨(mm)；P 為累積降雨量(mm)；Y 為土壤最大蓄水量(mm)，須由土壤條件決定。根據美國農業部工程手冊(National Engineering Handbook)標準，將土壤依最小入滲率大小分為四種土壤類型，而土壤覆蓋則依土地利用、耕作方式、水文條件及土壤種類而異。SCS 法依上述方式定出曲線號碼 CN 值(Curve Number)，定義如下：

$$Y = 25.4(\frac{1000}{CN} - 10)$$

經查詢經濟部中央地質調查所-地質資料整合查詢系統，本計畫主要位於全新世沖積層(a)及鹿港層(Ln)，其分布於各河道或低地，大部分為青灰色黏土及細砂。依 109 年 5 月經濟部水利署「出流管制技術手冊」P4-4 之表 4-1，保守評估基地土壤劃分為屬 C 類之砂質黏土。

太陽光電發電設備基礎，將依照土壤地質條件與地質鑽探資料設計設備基礎及基樁規格與埋設深度，並經過專業結構技師計算與簽證，且考量原有地形、地貌及生態，以衝擊影響最小為原則。設備基礎可分為三種類型：立柱型、浮筏型、塭堤型，其中浮筏型之設置方式不影響魚塭蓄水量體，亦不改變土地使用類別，評估該型式不會對周邊排水系統造成衝擊；立柱型及塭堤型則需考量基樁設計規格及立柱型式，因其會直接影響魚塭蓄水量體及改變土地使用類別。惟考量不同廠商施作工法皆有所不同，茲列舉以下預鑄混凝土基樁工法(詳圖 6)，以及場鑄混凝土基樁工法(詳圖 7)來進行演算，以了

解開發前後水域環境變化。整理本基地現況與開發後加權之曲線號碼 CN 值如表 5、表 6 及表 7 所示。

表 5　基地現況加權曲線號碼 CN 值表

土地使用類別	CN 值	現況用地	
		面積 (公頃)	百分比
高雄市漁電共生區(全區)	55	274.83	100.00%
面積合計		274.83	100.00%
CN 值加權平均		55.00	-

表 6　基地開發後加權曲線號碼 CN 值表 (預鑄混凝土基樁)

土地使用類別	CN 值	開發後用地	
		面積 (公頃)	百分比
高雄市漁電共生區(全區) 養殖用地(太陽光電設施用地下方)	55	273.73	99.60%
太陽光電設施(基礎設施)	98	1.10	0.40%
面積合計		274.83	100.00%
CN 值加權平均		55.17	-

備註：太陽光電設施(基礎設施)：
基地面積×40%(最大開發限制比例)×1%(基礎所占比例)

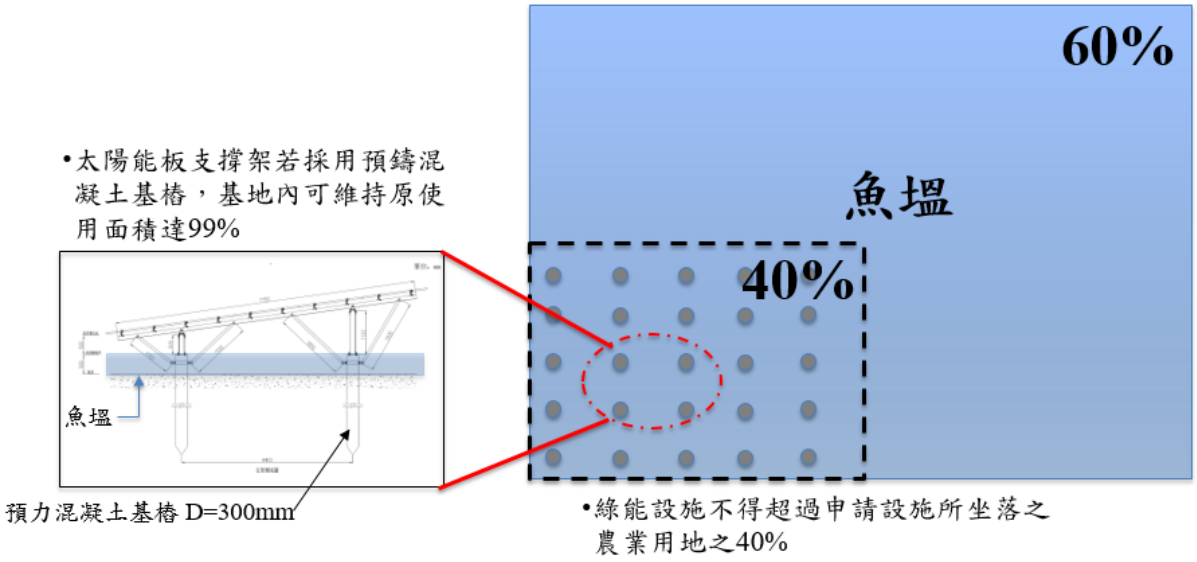

圖 6　綠能設施設置—預鑄混凝土基樁工法

表 7　基地開發後加權曲線號碼 CN 值表 (場鑄混凝土基樁)

土地使用類別	CN 值	開發後用地	
		面積 (公頃)	百分比
高雄市漁電共生區(全區) 養殖用地(太陽光電設施用地下方)	55	249.55	90.80%
太陽光電設施(基礎設施)	98	25.28	9.20%
面積合計		274.83	100.00%
CN 值加權平均		58.96	-

備註：太陽光電設施(基礎設施)：
基地面積×40%(最大開發限制比例)×23%(基礎所占比例)

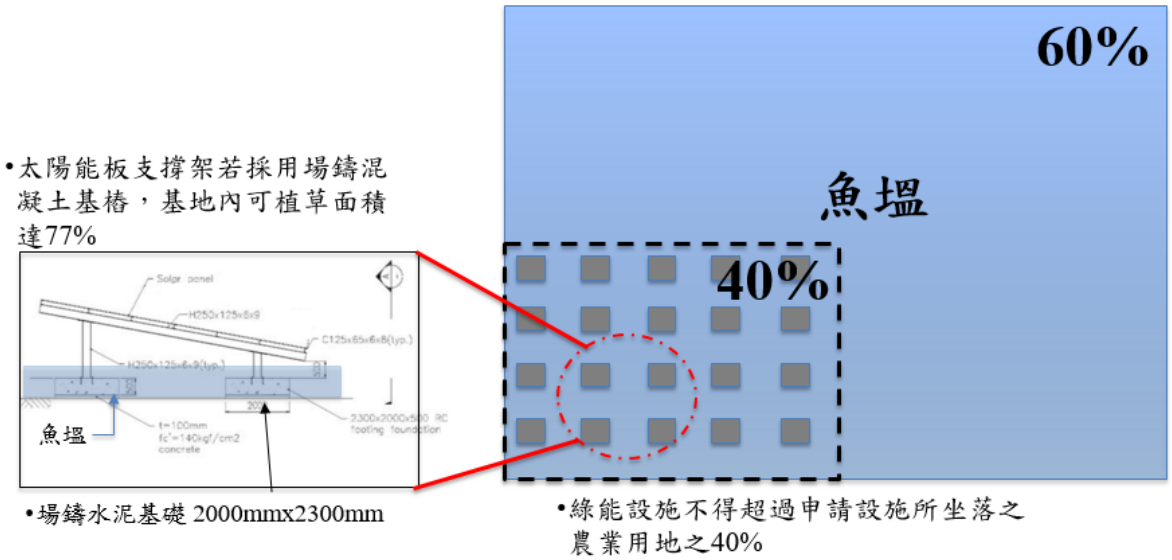

圖 7　綠能設施設置—場鑄混凝土基樁工法

七、基地開發前後洪峰流量計算

本計畫推算各區域重現期距逕流量之方式，係依經濟部水利署 111 年 4 月 22 日「出流管制計畫書與規劃書檢核基準及洪峰流量計算方法」，配合前述暴雨雨型、降雨損失，採用無因次單位歷線法，合成各集水分區之逕流歷線，計算基地開發前後 2、5、10 年重現期距之洪峰流量。無因次單位歷線公式如下：

$$Q_p = \frac{0.208AR}{T_p}$$

$$T_p = \frac{t_r}{2} + 0.6T_c$$

$$T_b = 2.67T_p$$

式中，
Q_p：洪峰流量(cms)
A：集水區面積(km^2)
R：單位有效降雨量(mm)
T_p：洪峰到達時間(hr)
t_r：單位降雨延時(hr)
T_c：集流時間(hr)
T_b：歷線基期(hr)

依據無因次單位歷線搭配 SCS 曲線號碼法求得之有效降雨分布，求得各重現期距開發前後之逕流歷線，並整理開發前後洪峰流量如表 8 及圖 8、圖 9。

表 8　計畫區開發前、後 10 年重現期距洪峰流量表

重現期距 (年)	計畫區 (預鑄混凝土基樁工法)	計畫區 (場鑄混凝土基樁工法)
開發前 10 年 重現期距 (cms)	26.445	26.445
開發後 10 年 重現期距 (cms)	26.551	28.837

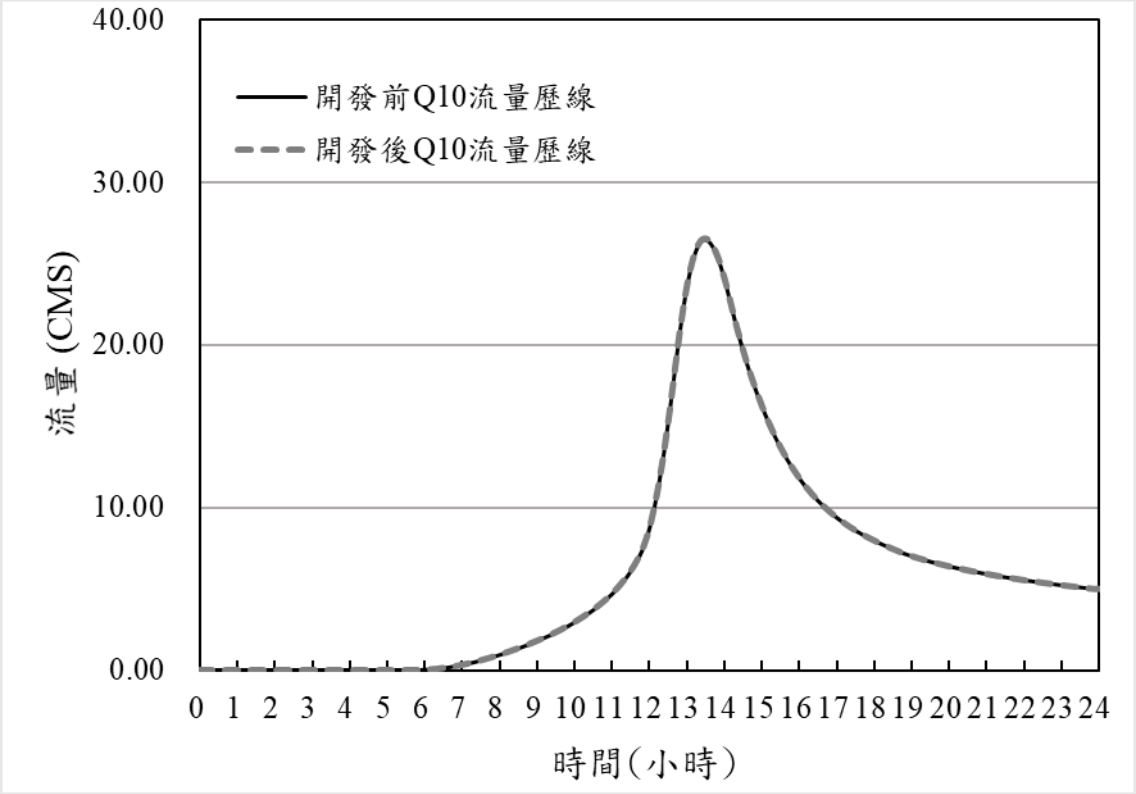

圖 8　計畫區開發前後 10 年重現期距流量歷線(預鑄混凝土基樁工法)

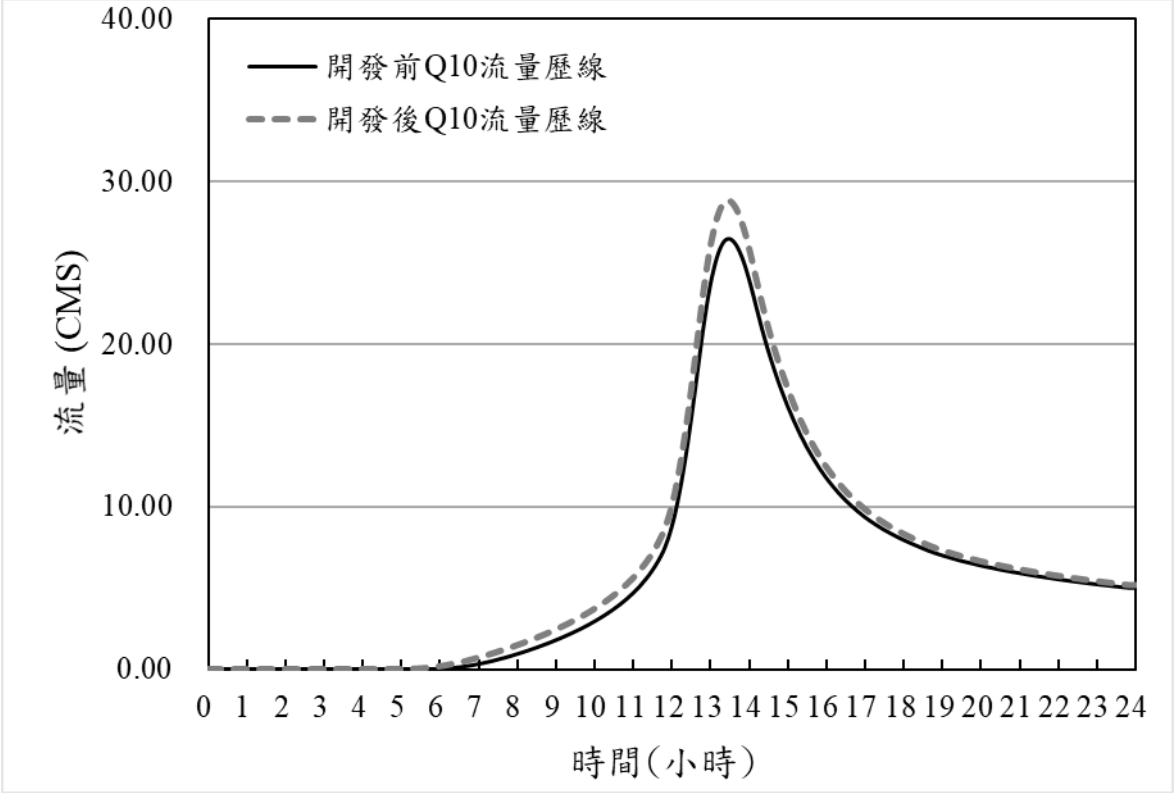

圖 9　計畫區開發前後 10 年重現期距流量歷線(場鑄混凝土基樁工法)

八、削減洪峰流量方案

為減少開發後對於區外排水之衝擊，本基地依「出流管制計畫書與規劃書檢核基準及洪峰流量計算方法」計算開發後之流量歷線，利用多功能蓄水池可兼用滯洪池之方式，將基地開發後之逕流水體以直排方式流入滯洪池，藉此吸納開發後增加之逕流量，並計算開發後 24 小時暴雨在 10 年重現期距所需滯洪量體之 1.2 倍，作為滯洪池所需量體。

本計畫擬於降雨前關閉魚塭出口閘門，以避免池體遭暴潮及聯外水路高水位倒灌，待排水出口處為低水位(低潮位)時，開啟出口閘門或利用抽水機排水，將多功能蓄水池之水位恢復至原深度。

因魚塭於降雨期間閘門為關閉狀態，亦無計畫使用抽水機排水，故出流歷線為零，入流歷線則採開發後 10 年重現期距 24 小時降雨，所需滯洪量體分析成果整理如表 9 所示。

表 9　所需滯洪量體計算結果與採用所需滯洪容量表

基礎型式	計畫區域	面積 (公頃)	滯洪量需求量 (10 年重現期距) (立方公尺)	滯洪量需求量 × 安全係數(1.2) (立方公尺)	允許放流量 (cms)
預鑄混凝土基樁	計畫區	274.830	522,369	522,369×1.2 = 626,843	0
	總計	274.830	522,369		
場鑄混凝土基樁	計畫區	274.830	552,170	552,170×1.2 = 662,604	0
	總計	274.830	552,170		

九、基地位於 10 年重現期距淹水區之因應對策

本計畫依民國 105 年經濟部水利署第三代淹水圖資，基地於 24 小時降雨量 350mm (約 10 年重現期距)並無淹水之情勢，詳圖 10。

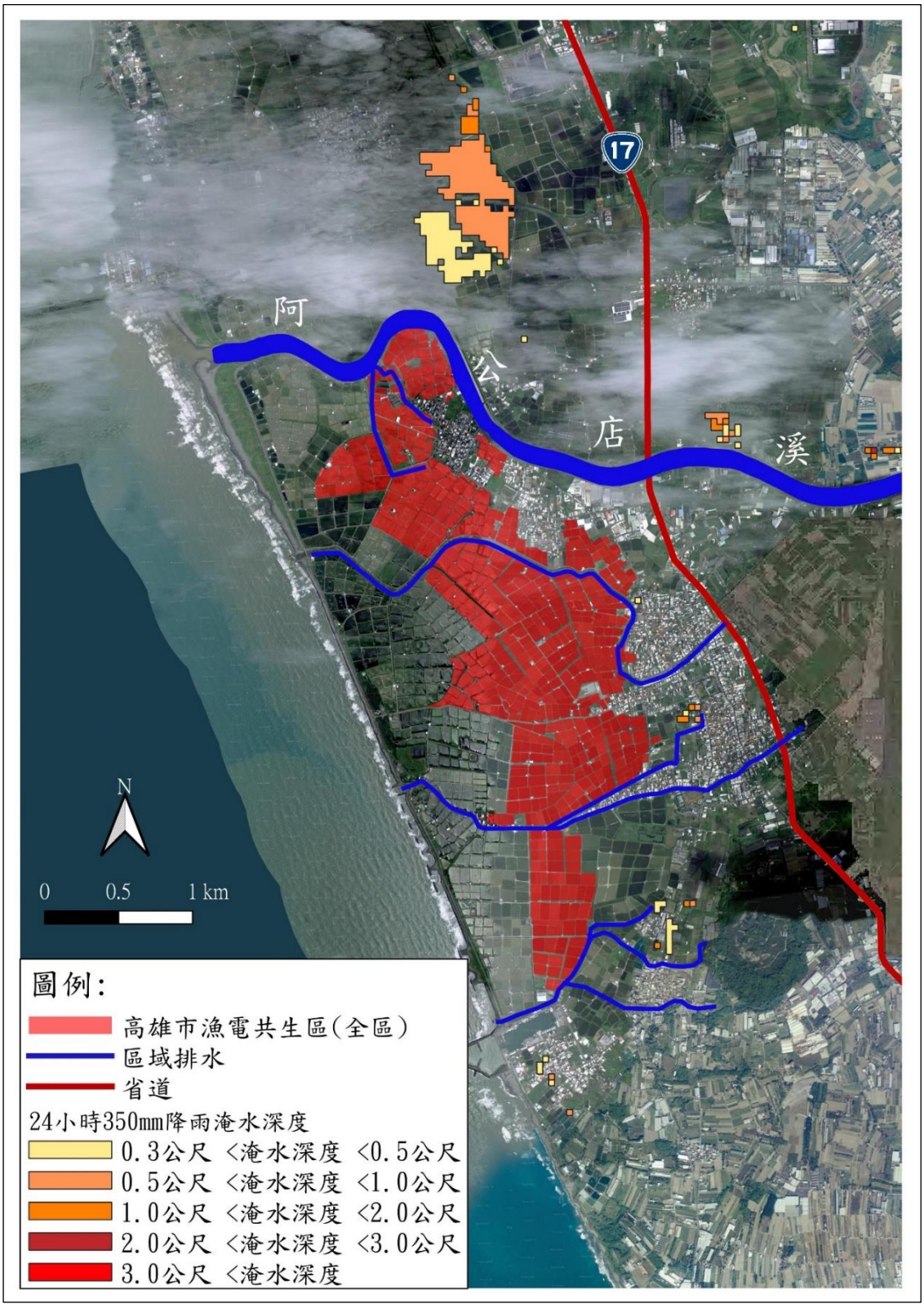

圖 10　基地 24hr350mm 降雨淹水範圍圖(10 年重現期距)

十、開發後逕流增加量及淹水補償量對室外漁塭水深影響

本計畫區域內魚塭平均養殖水深約為 1.0 ~ 1.5 m，魚塭堤頂高度距魚塭水面為 1.0 ~ 1.5 m，於降雨期間收納開發後逕流增加量及淹水補償量且不外排，其水深增加量計算，如表 10 所示。

表 10　降雨期間漁塭水深增加量計算表

基礎型式	預鑄混凝土基樁	場鑄混凝土基樁
滯洪量需求量×安全係數(1.2) (立方公尺)	626,843	662,604
淹水體積(立方公尺)	0	0
總需求滯洪體積(立方公尺)	626,843	662,604
漁塭面積 (公頃)	274.83	274.83
魚塭增加水深(公尺)	0.23	0.24

註：

1.預鑄混凝土基樁工法之漁塭面積已扣除基樁面積；場鑄混凝土基樁工法考量基座埋於地表下，不會影響蓄水面積，故僅扣除基樁面積。

2.室外魚塭增加水深(m) = 總需求滯洪體積(m^3)/ 漁塭面積(m^2)。

十一、結論

考量降雨期間不對外排水，在滯洪調節及淹水補償作用下，預鑄混凝土基樁工法增加水深為 0.23 公尺，場鑄混凝土基樁工法增加水深為 0.24 公尺，低於魚塭堤頂高與魚塭水面之距離(1.0 ~ 1.5 公尺)，應不致有溢堤(流)之風險。

十二、建議

計畫範圍內之土地開發面積如達一定規模以上，致增加逕流者，將依水利法第 83 條之 7 等相關規定提送出流管制計畫書送主管機關辦理審查核定。另如涉及依區域計畫法申請非都市土地使用分區變更、依都市計畫法申請都市土地使用分區或公共設施用地變更，則依第 83 條之 8 先送審出流管制規劃書。

為了承擔開發區更多逕流量，基地在開發時可採用低衝擊開發技術（Low Impact Development，簡稱 LID），常見技術包括：透水性鋪面（Porous Pavement)、雨水儲集系統(Rainwater Harvesting）、植生滯留槽(Bioretention)、植物草溝（Vegetated Swales)及自然排水系統（Natural Drainage System）…等，以減少暴雨帶來的洪災，同時兼具有生態的效益。

預先抽排及出口閘門放水操作，可有效增加多功能蓄水池滯洪能力、避免影響水產養殖經濟效益，亦可預防排水幹線溢堤情況發生。惟考量每座多功能蓄水池面積、水深、養殖水產種類、聯外排水效率等，各池體皆有所不同，後續開發單位應針對個案做好完善調查及規劃，並依相關行政程序規定辦理申請及審查，方能進行該區域開發。

參考文獻：

1. 水利規劃試驗所(2020)，出流管制技術手冊，經濟部水利署。
2. 水利規劃試驗所(2022)，出流管制計畫書與規劃書檢核基準及洪峰流量計算方法，經濟部水利署。
3. 張向寬、欉順忠(2012)，魚塭區域之排洪特性與防止溢堤方案，農業工程學報，59(1):15-25。
4. 經濟部水利署(2010)，「易淹水地區水患治理計畫」高雄縣管區域排水彌陀地區排水系統規劃報告，經濟部水利署。
5. 經濟部水利署(2014)，阿公店溪水系阿公店溪治理規劃檢討，經濟部水利署。
6. 經濟部水利署(2016)，高雄市 24 小時延時定量降水淹水潛勢圖。
7. 經濟部水利署(2017)，臺灣地區雨量測站降雨強度-延時 Horner 公式分析。
8. 譚義績、侯文祥、賴進松(2010)，沿海魚塭養殖區之排水觀測與排洪特性研究，經濟部水利署水利規劃試驗所。
9. 譚義績、賴進松、陳德豪(2010)，豪雨期間魚塭排水特性之研究及其對區域排水系統之影響評估，國立臺灣大學生物環境系統工程學系，碩士論文。

彰化縣、雲林縣、高雄市、屏東縣漁業經營結合綠能之區位範圍海岸利用管理可行性規劃報告(第一次變更)

排水影響分析及因應對策

屋頂型 (室內養殖)

【屏東縣範圍】

申　請　人：　經濟部能源局

規 劃 單 位：　遠翊工程顧問有限公司

製 作 日 期：　中華民國 111 年 12 月

<table>
<tr><td colspan="5">工程專業技師簽証報告</td></tr>
<tr><td rowspan="2">一</td><td rowspan="2">案名</td><td colspan="3">名稱：彰化縣、雲林縣、高雄市、屏東縣漁業經營結合綠能之區位範圍海岸利用管理可行性規劃報告(第一次變更)排水影響分析及因應對策 - 屋頂型 (室內養殖)- 【屏東縣範圍】</td></tr>
<tr><td colspan="3">案號：</td></tr>
<tr><td rowspan="3">二</td><td rowspan="3">簽証技師</td><td colspan="3">姓名：黃宏信</td></tr>
<tr><td colspan="3">科別：水利工程科</td></tr>
<tr><td colspan="3">技師執業執照字號：技執字第 008813 號</td></tr>
<tr><td>三</td><td>簽証法令依據</td><td colspan="3">技師法第十三條第三項</td></tr>
<tr><td rowspan="3">四</td><td rowspan="3">委託者</td><td colspan="3">名稱：工業技術研究院</td></tr>
<tr><td colspan="3">地址：310401 新竹縣竹東鎮中興路四段 195 號</td></tr>
<tr><td colspan="2">電話：(03) 5917722</td><td>傳真：(03) 5162893</td></tr>
<tr><td>五</td><td>委託事項</td><td colspan="2">排水影響分析及因應對策
水文水理分析簽証</td><td>委託日期：
111 年 8 月 24 日</td></tr>
<tr><td rowspan="3">六</td><td rowspan="3">受委託廠商</td><td colspan="3">名稱：遠翊工程顧問有限公司</td></tr>
<tr><td colspan="3">地址：台中市南區德富路 101 號 4 樓之 2</td></tr>
<tr><td colspan="2">電話：04-22629282</td><td>傳真：04-22620282</td></tr>
<tr><td rowspan="5">七</td><td rowspan="5">簽証說明</td><td colspan="2">簽証範圍：水利工程</td><td rowspan="4">執業圖記</td></tr>
<tr><td colspan="2">簽証項目：□設計□監造</td></tr>
<tr><td colspan="2">■其它
水文水理分析簽証</td></tr>
<tr><td colspan="2">簽証內容：
排水影響分析及因應對策</td></tr>
<tr><td colspan="3">簽証意見：
符合相關規定。</td></tr>
<tr><td>八</td><td>日期</td><td colspan="2">中華民國 111 年 11 月　日</td><td>技師簽署：黃宏信</td></tr>
<tr><td colspan="5">備註：水利技師執業範圍：從事防洪、禦潮、灌溉、排水、堰、壩、堤防、涵渠、下水道、給水、水力發電、築港、河川橋樑、水資源開發、水工結構、山坡地開發、河川地開發、海埔地開發等工程及其他有關水利工程之規劃、設計、監造、研究、分析、試驗、評價、鑑定、施工、養護、檢驗及計劃管理等業務。</td></tr>
</table>

技　師　證　書

技證字第 **004344** 號



姓　　名：黃宏信
性　　別：男
出 生 年 月 日：民國 62 年 9 月 28 日
身分證統一編號：T12179 ****
科　　別：水利工程科
考試及格證書字號：（93）專高技字第 000103 號

上列申請人經技師考試及格依法請領技師證書
核與技師法規定相符合行發給證書此證

行政院公共工程委員會
主　任　委　員

郭瑤琪

中華民國　94　年　4　月　4　日

技師執業執照

技執字第 008813 號



技師　　黃宏信　　申請執業核與技師法規定

相符合行發給執業執照准予執業登記事項如下：

一、姓名：黃宏信　性別：男

　　身分證明文件字號：T12179 ****

二、出生年月日：民國 62 年 9 月 28 日

三、執業方式：技師法第 7 條第 1 項第 2 款

四、執業機構名稱：遠翊工程顧問有限公司

　　所在地：臺中市南區德富路 101 號 4 樓之 2

五、技師科別及證書字號：水利工程科　技證字第 004344 號

六、執業範圍：（如背面）

七、執照有效期間：自民國 108 年 5 月 15 日至 114 年 5 月 14 日止

行政院公共工程委員會

主　任　委　員

吳澤成

中華民國　108　年　5　月　15　日（核發）

水利工程科執業範圍：

從事防洪、禦潮、灌溉、排水、堰、壩、堤防、涵渠、下水道、給水、水力發電、築港、河川橋樑、水資源開發、水工結構、山坡地開發、河川地開發、海浦地開發等工程及其他有關水利工程之規劃、設計、監造、研究、分析、試驗、評價、鑑定、施工、養護、檢驗及計劃管理等業務。

一、計畫位置及所屬水系範圍

本計畫範圍位於屏東縣，橫跨佳冬鄉、枋寮鄉，以北臨林邊溪，以南臨北勢溪，以西臨台灣海峽，主要坐落於省道台 1 線(縱貫公路)及台 17(沿海公路)西側。

本計畫範圍主要位處非都市土地，土地使用分區以一般農業區為主，面積約 267.57 公頃，佔總面積之 95.35 %；鄉村區約為 1.46 公頃，佔總面積之 0.52 %；暫未編定土地約為 7.23 公頃，佔總面積之 2.58 %。另本計畫範圍西北側部分土地屬於都市計畫地區-佳冬都市計畫範圍，土地使用分區為一般農業區之水利用地，面積約 0.02 公頃，佔總面積之 0.01 %。暫未編定之面積約為 4.32 公頃，佔總面積 1.54%，分布如表 1 所示。

本計畫周邊水系橫跨佳冬地區及枋寮地區排水系統集水區，其中北側座落於林邊溪支流排水集水區範圍，南側則至北勢寮排水幹線之集水區範圍。鄰近區域排水區域包含塭子第一號排水幹線、塭子第二號排水幹線、港口埤排水幹線、屏南工業區排水、番子崙排水幹線、枋寮排水幹線(北勢溪)。計畫範圍與周邊區域排水設施之關係詳圖 1 所示。

表 1　本計畫土地使用分區分類統計表

土地分類	使用分區	使用地	面積(公頃)	百分比(%)	面積(公頃)	百分比(%)
非都市土地	一般農業區	水利用地	3.97	1.41	267.57	95.35
		甲種建築用地	0.16	0.06		
		交通用地	0.53	0.19		
		特定目的事業用地	0.12	0.04		
		農牧用地	191.31	68.18		
		養殖用地	69.54	24.78		
		國土保安用地	0.29	0.1		
		遊憩用地	0.75	0.27		
		墳墓用地	0.90	0.32		
	鄉村區	乙種建築用地	1.26	0.45	1.46	0.52
		交通用地	0.20	0.07		
	暫未編定	暫未編定	7.23	2.58	7.23	2.58
都市計畫地區-佳冬都市計畫	一般農業區	水利用地	0.02	0.01	0.02	0.01
	暫未編定	暫未編定	4.32	1.54	4.32	1.54
總計			280.60	100	280.60	100

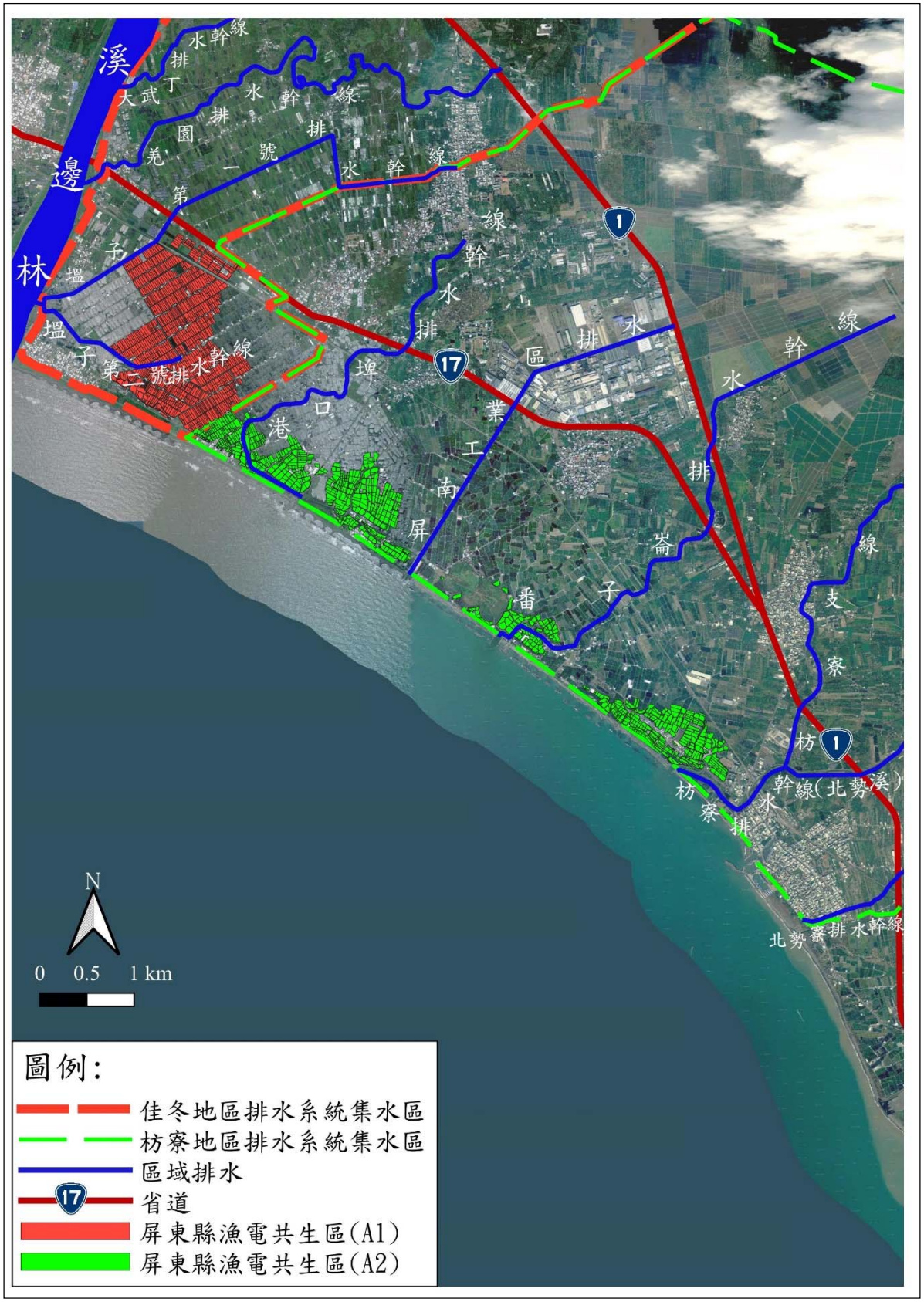

圖 1　計畫範圍與周邊區域排水設施關係圖

二、地文特性

(一) 屏東縣漁電共生區 A1:佳冬地區排水系統集水區

本計畫區域之排水幹線主要以大武丁排水幹線、羌園排水幹線、塭子第一號排水幹線、塭子第二號排水幹線，共4條排水幹線，並各自分別於林邊溪左岸匯入林邊溪，最終注入於台灣海峽。大武丁排水幹線長4.06公里，集水面積3.97平方公里；羌園排水幹線長9.02公里，集水面積6.93平方公里；塭子第一號排水幹線長5.09公里，集水面積5.14平方公里；塭子第二號排水幹線長3.51公里，集水面積3.59平方公里。

其地勢大致由東向西傾斜，地面標高介於16公尺至1.5公尺之間，平均坡度為0.43%，該區地形地勢如圖2所示。

(二) 屏東縣漁電共生區 A2:枋寮地區排水系統集水區

本計畫區域之排水幹線主要以港口埤排水幹線、番子崙排水幹線、枋寮排水幹線(北勢溪)與北勢寮排水幹線，共4個排水系各自獨立出海。港口埤排水幹線長6.92公里，集水面積15.21平方公里；番子崙排水幹線長7.50公里，集水面積8.61平方公里。枋寮排水幹線(北勢溪)長10.12公里，集水面積11.94 平方公里，下游平原段約1/800。北勢寮排水幹線位於枋寮排水幹線(北勢溪)南方，其排水幹線長4.43公里，集水面積2.27平方公里，平均坡降約1/850。

其地形地勢由東北向西南傾斜，地面標高介於3公尺至10公尺之間，平均坡度為 0.47%。該集水區山地面積約占1/3，標高均在500公尺以下，北勢寮集水區多屬平地，約占90%，該地形地勢如圖2所示。

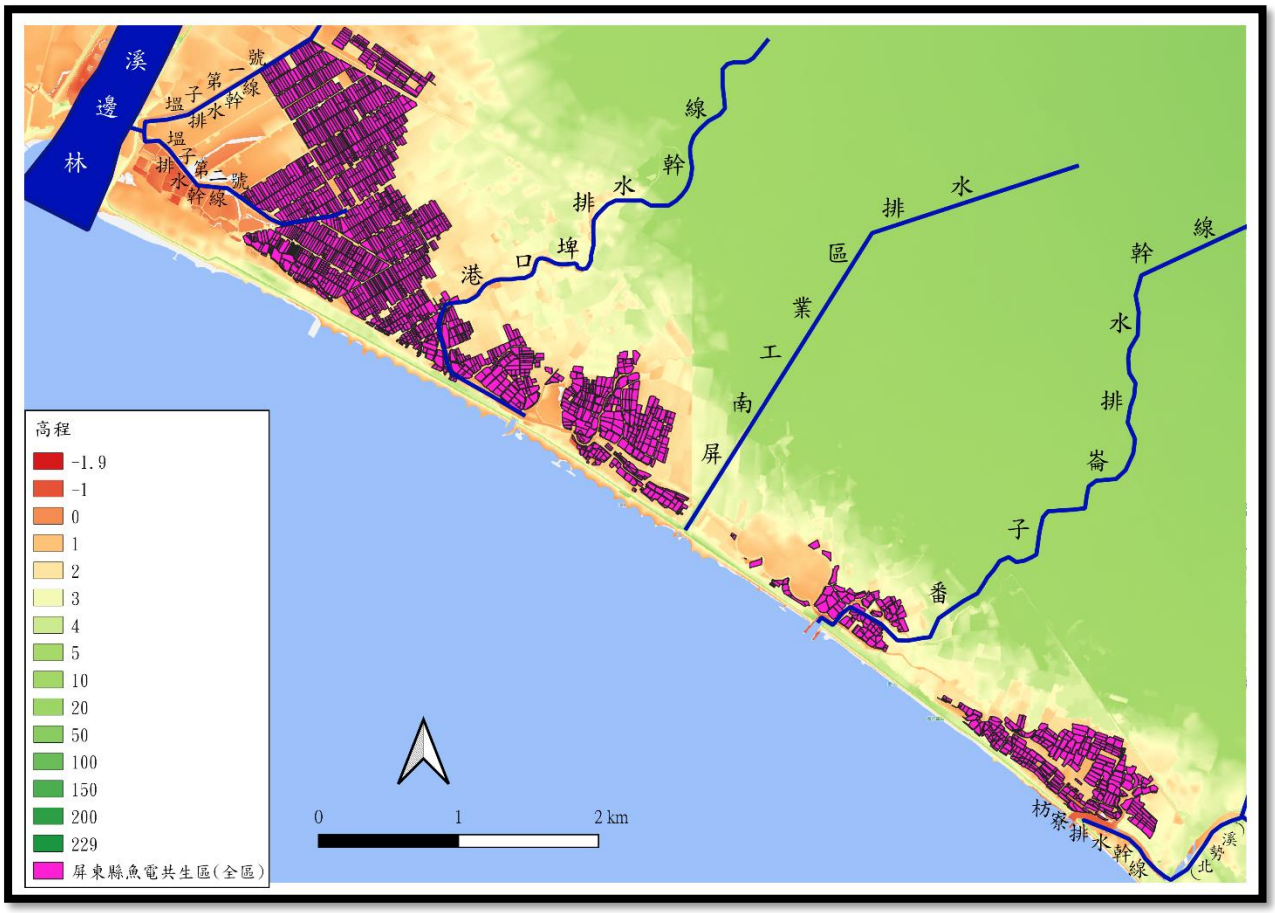

圖 2　屏東縣魚電共生區地勢分布圖

資料來源:本計畫繪製

三、暴雨量頻率分析

依經濟部水利署 111 年 4 月 22 日「出流管制計畫書與規劃書檢核基準及洪峰流量計算方法」，採 24 小時降雨延時總降雨量，並採主管機關核定之治理規劃報告之各重現期距分析成果，無治理規劃報告者，採鄰近氣象局或水利署雨量站之降雨強度-延時 Horner 公式分析。

本計畫位於塭子第二號排水系統及枋寮排水(北勢溪)系統，各區域暴雨頻率分析成果如表 2 及表 3 所示，本計畫範圍與周邊治理規劃關係如圖 3 所示。

表 2　塭子第二號排水系統二日暴雨量頻率分析成果表

一日暴雨量	重現期(年)					
	2	5	10	25	50	100
	248	359	426	503	554	602
經濟部水利署 96 年「水文業務現代化綜合計畫」，年最大日暴雨量修正係數 1 日轉 24 小時(F24)=1.16						
24 小時暴雨	重現期(年)					
	2	5	10	25	50	100
	287.7	416.4	494.2	583.5	642.6	698.3

備註：

1. 採用**對數皮爾遜三型**所推算之各重現期一日暴雨量作為後續洪峰流量分析之依據。
2. 單位：mm。
3. 資料來源：經濟部水利署 98 年「縣管河川林邊溪水系-支流排水 (箕湖、新埤、武丁、大武丁、羌園、塭仔一號、塭仔二號)規劃」。

表 3　枋寮排水(北勢溪)系統一日暴雨量頻率分析成果表

一日暴雨量	重現期(年)					
	2	5	10	25	50	100
	220.5	306.8	362.6	431.5	481.7	531.1
經濟部水利署 96 年「水文業務現代化綜合計畫」，年最大日暴雨量修正係數 1 日轉 24 小時(F24)=1.16						
24 小時暴雨	重現期(年)					
	2	5	10	25	50	100
	255.8	355.9	420.6	500.5	558.8	616.1

備註：

1. 採用**對數皮爾遜三型**所推算之各重現期一日暴雨量作為後續洪峰流量分析之依據。
2. 單位：mm。
3. 資料來源：經濟部水利署 98 年「屏東縣管區域排水枋寮地區排水系統規劃報告」。

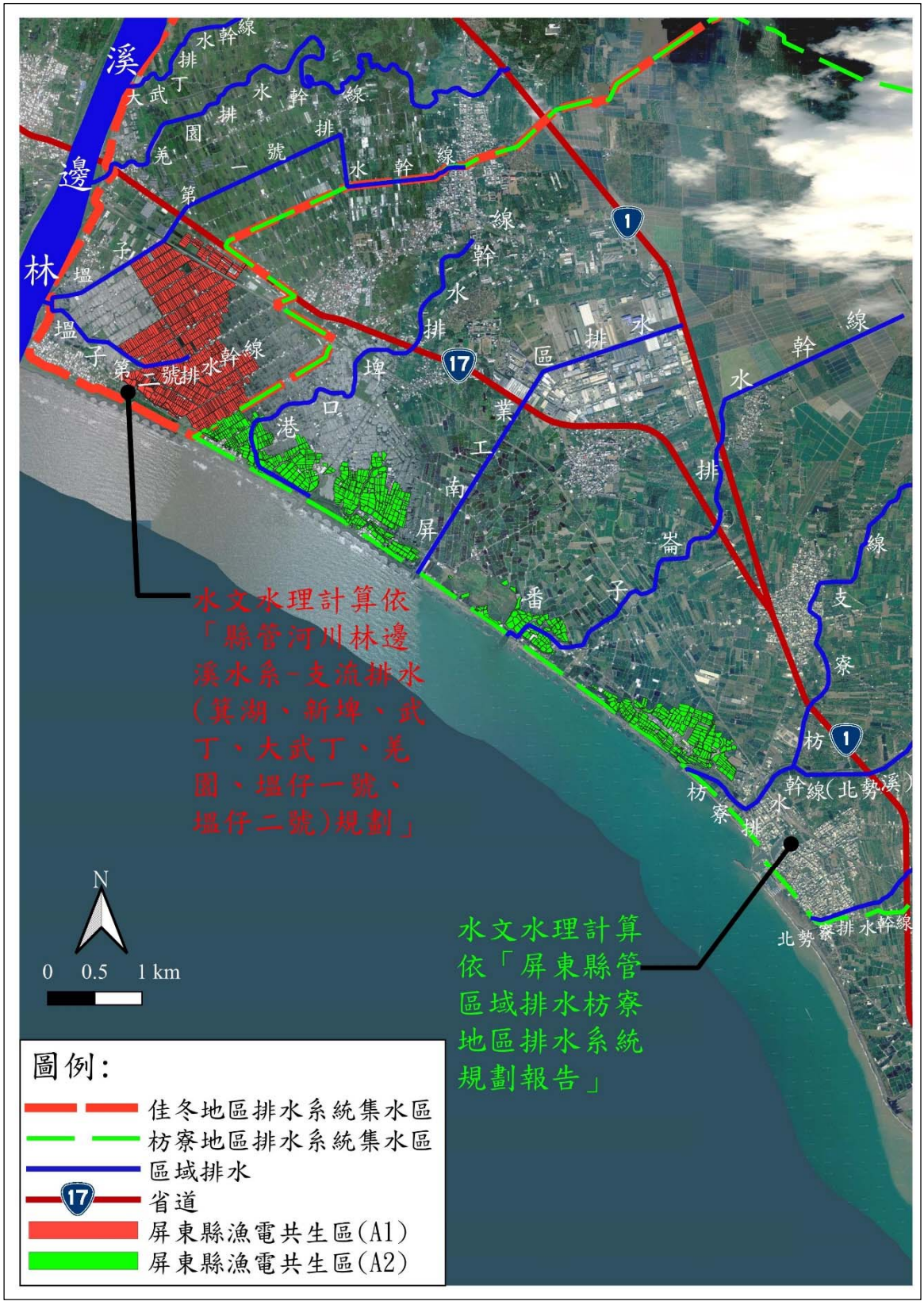

圖 3　本計畫範圍與周邊治理規劃報告關係圖

四、設計雨型

依經濟部水利署 111 年 4 月 22 日「出流管制計畫書與規劃書檢核基準及洪峰流量計算方法」，雨型以鄰近基地之中央氣象局或水利署雨量站 Horner 公式設計為原則。參照經濟部水利署 106 年 12 月「台灣地區雨量測站降雨強度-延時Horner公式參數分析」成果，本計畫周邊排水系統治理規劃報告中，其降雨強度公式所選用之雨量站，主要為經濟部水利署之南和雨量站。

為能配合前節暴雨量頻率分析之成果，各雨量站亦依循暴雨量頻率分析採用之理論分布來決定 Horner 參數值，並將參數列如表 4，雨量站分布圖如圖 5 所示。

$$I_t = \frac{a}{(t+b)^c}$$

式中，It 為降雨延時為 t 分鐘之降雨強度(mm/hr)；t 為降雨延時(min)；a、b、c 為係數。本計畫設計降雨組體圖之時間間隔Δt採 10 分鐘，相關降雨百分比如圖 4。

表 4　南和雨量站 Horner 公式參數表—對數皮爾遜三型

Horner 公式參數	重現期(年)					
	2	5	10	25	50	100
台灣地區雨量測站降雨強度-延時 Horner 公式參數分析(106 年 12 月)						
a	840.885	1019.030	1043.462	1018.386	988.365	953.831
b	13.094	14.265	12.924	10.266	8.342	6.526
c	0.567	0.548	0.530	0.507	0.491	0.476

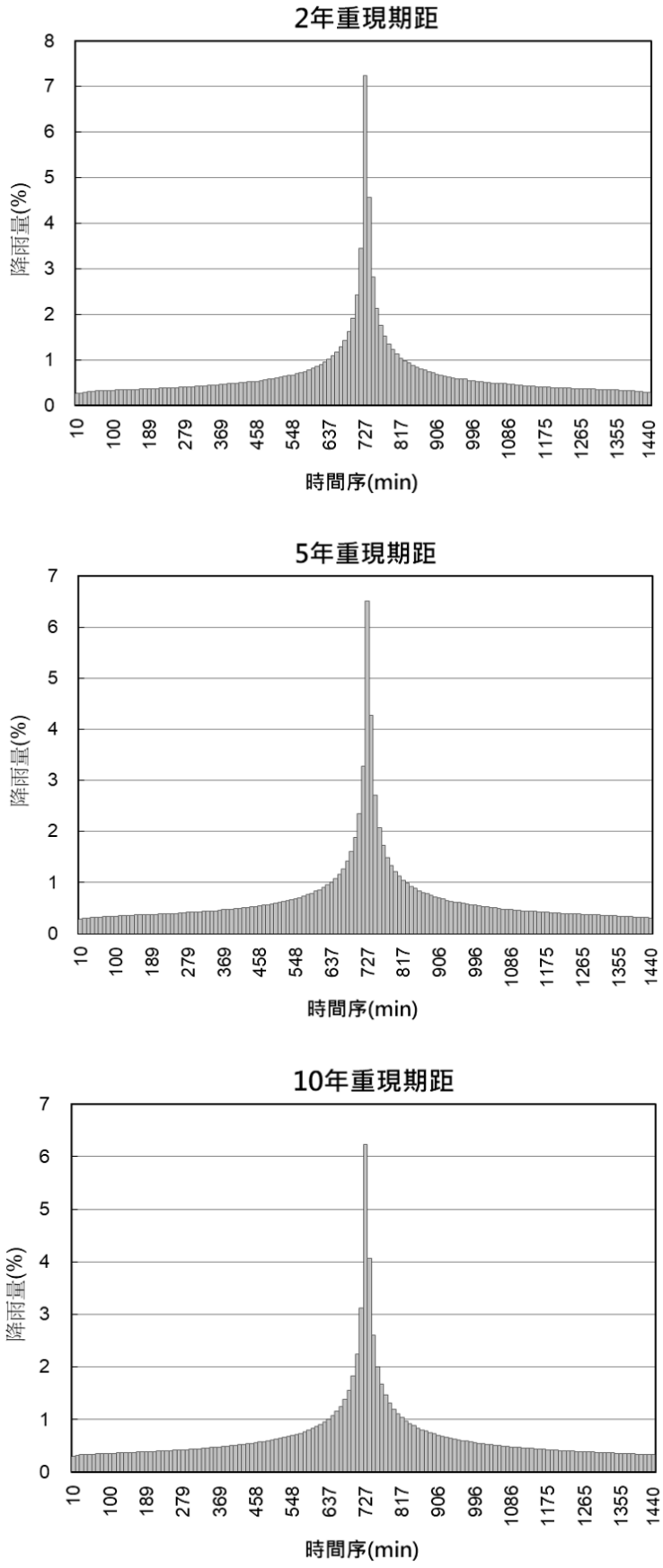

圖 4　南和雨量站各重現期距設計雨型圖—對數皮爾遜三型



圖 5　本計畫範圍與周邊雨量站分布圖

五、集流時間分析

依經濟部水利署 111 年 4 月 22 日「出流管制計畫書與規劃書檢核基準及洪峰流量計算方法」，集流時間之計算應考量地表逕流至開發基地內排水路之流入時間，集流至開發基地排水出口之流下時間。

開發前集流時間乃參照周邊排水系統治理規劃報告，由各排水幹線控制點之地文因子，採用漫地流及渠流流速、美國加州公路局公式、Rziha 公式及周文德公式計算，依民國 95 年經濟部水利署「區域排水整治及環境營造規劃參考手冊」，以採漫地流及渠流流速推估較佳，若採其它方法推估，應採用較接近漫地流及渠流流速推估值之方法。本計畫採用之開發前集流時間如表 5 所示。

由於本計畫土地開發方式，為於既有地面上設置室內養殖建物，其屋頂設置太陽能面板，並無修改與調整既有水路之路徑，且開發後降雨先落於太陽能面板再滴落至室外魚塭或多功能蓄水池中，集流時間理應較開發前為長，故本計畫保守估算開發後之洪峰流量，採用和開發前相同之集流時間。

表 5　本計畫開發前、後集流時間統計表

計畫區域	所屬排水系統	開發前 集流時間 (min)	開發後 集流時間 (min)	備註 (控制點名稱)
屏東縣漁電共生區(A1)	佳冬地區排系統	142.8	142.8	塭子第二號排水幹線
屏東縣漁電共生區(A2)	枋寮地區排系統	99.6	99.6	(C07)枋寮排水幹線 (北勢溪)出海口

六、有效降雨量計算

依經濟部水利署 111 年 4 月 22 日「出流管制計畫書與規劃書檢核基準及洪峰流量計算方法」，降雨損失計算以美國水土保持局(Soil Conservation Service 簡稱 SCS)之曲線號碼法(Curve Number，簡稱 CN)計算為原則。SCS 曲線值法為美國水土保持局(U.S. Soil Conservation Service)經由實驗與經驗累積所創立之方法，係將降雨分離為入滲與超滲降雨，以估計降雨損失及求得超滲降雨，其推估公式如下：

$$P_e = \frac{(P - 0.2Y)^2}{(P + 0.8Y)}$$

式中，Pe 為累積超滲降雨(mm)；P 為累積降雨量(mm)；Y 為土壤最大蓄水量(mm)，須由土壤條件決定。根據美國農業部工程手冊(National Engineering Handbook)標準，將土壤依最小入滲率大小分為四種土壤類型，而土壤覆蓋則依土地利用、耕作方式、水文條件及土壤種類而異。SCS 法依上述方式定出曲線號碼 CN 值(Curve Number)，定義如下：

$$Y = 25.4(\frac{1000}{CN} - 10)$$

經查詢經濟部中央地質調查所-地質資料整合查詢系統，本計畫主要位於全新世沖積層(a)及鹿港層(Ln)，其分布於各河道或低地，大部分為青灰色黏土及細砂。依 109 年 5 月經濟部水利署「出流管制技術手冊」P4-4 之表 4-1，保守評估基地土壤劃分為屬 C 類之砂質黏土。

太陽光電發電設備基礎及室內養殖建物，將依照土壤地質條件與地質鑽探資料，設計設備基礎及基樁規格與埋設深度，並經過專業土木技師或結構技師計算與簽證，且考量原有地形、地貌及生態，以衝擊影響最小為原則。

本計畫於民國 111 年 3 月 29、4 月 7 日、4 月 21 日、5 月 9 日邀請農委會、內政部、光電公協會及相關業者研議，於符合內政部及農委會建議及法規下，針對基地規劃重點，建議採室內養殖建物上限不超過 70%，餘 30%可設置多功能蓄水池及維持原地貌，由業者自由設計，以衡平漁民養殖權利、生態、出流管制三大需求。

且依據內政部營建署 111 年 5 月 10 日「室內水產養殖設施（屋頂型太陽光電）納入海岸利用管理可行性規劃報告」會議結論，依行政院農委會規定室內養殖設施建蔽率最高為 80%，但因涉及海岸管理特定區位，且建築行為將造成自然環境人工水泥化，故依內政部建議留設至少一定比例（至少 30%）基地面積之土地，維持原始地形地貌或露天通透狀態，其部分原可建築土地面積可改為設置戶外多功能蓄水池，兼顧滯洪、養水、生態等功能。

其中建議，基地開發面積不超過 70%做為室內養殖建物屋頂可設置太陽能光電、基地開發面積 10%做為室外多功能蓄水池(可兼作滯洪池)、基地開發面積 20%保持原貌，屋頂型 (室內養殖) 之綠能設施設置示意圖，如圖 6 所示。

本計畫依此基地使用類別來進行逕流量演算，以了解開發前後水域環境變化，本基地現況土地使用情形大部分為魚塭 (CN=55)，開發後使用情形依據基地開發面積不超過 70%做為室內養殖建物屋頂可設置太陽能光電(CN=98)、基地開發面積 10%做為室外多功能蓄水池(可兼作滯洪池)(CN=98)、基地開發面積 20%保持原貌(CN=55)之原則估算現況與開發後加權之曲線號碼 CN 值。本基地現況與開發後加權之曲線號碼 CN 值，如表 6、表 7。

表 6　基地現況加權曲線號碼 CN 值表

土地使用類別	CN 值	現況用地	
		面積 (公頃)	百分比
屏東縣漁電共生區(A1)	55	149.84	53.40%
屏東縣漁電共生區(A2)	55	130.76	46.60%
CN 值加權平均	55	-	-
面積合計		280.60	100%

表 7　基地開發後加權曲線號碼 CN 值表

土地使用類別	CN 值	開發後用地	
		面積 (公頃)	百分比
開發區(全區) 室內養殖建物	98	196.420	70.00%
開發區(全區) 多功能蓄水池	98	28.060	10.00%
開發區(全區) 原地貌	55	56.120	20.00%
CN 值加權平均	89.40	-	-
面積合計		280.60	100.00%

註：

依據 111 年 5 月 10 日內政部營建署室內養殖海管會議結論：基地開發面積不超過 70%做為室內養殖建物屋頂、基地開發面積 10%做為室外多功能蓄水池(可兼作滯洪池)、基地開發面積 20%保持原貌(室外魚塭)。

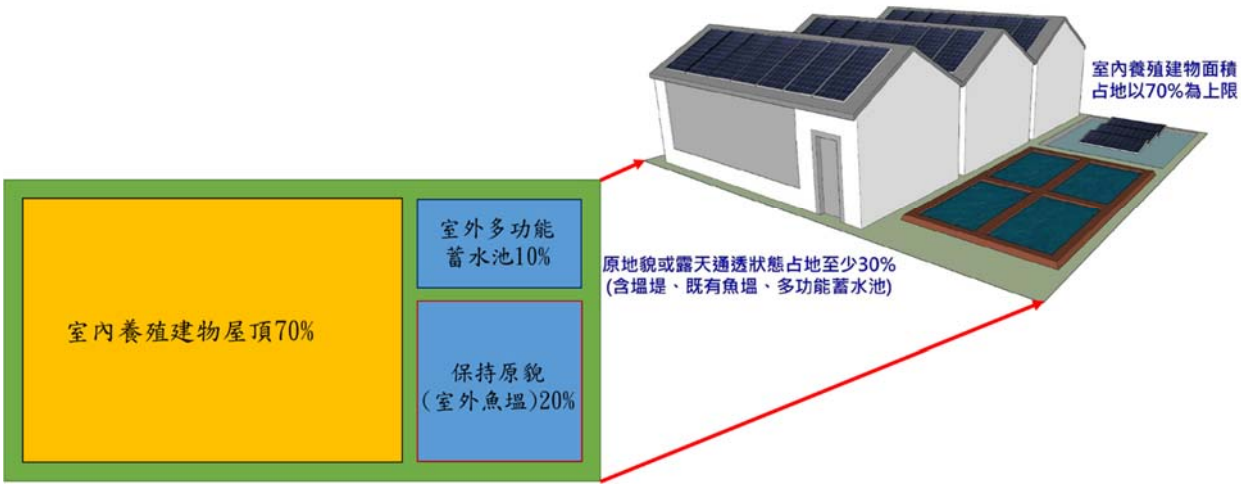

圖 6　屋頂型 (室內養殖) 之綠能設施設置示意圖

七、基地開發前後洪峰流量計算

本計畫推算各區域重現期距逕流量之方式，係依經濟部水利署 111 年 4 月 22 日「出流管制計畫書與規劃書檢核基準及洪峰流量計算方法」，配合前述暴雨雨型、降雨損失，採用無因次單位歷線法，合成各集水分區之逕流歷線，計算基地開發前後 2、5、10 年重現期距之洪峰流量。無因次單位歷線公式如下：

$$Q_p = \frac{0.208AR}{T_p}$$

$$T_p = \frac{t_r}{2} + 0.6T_c$$

$$T_b = 2.67T_p$$

式中，
Q_p：洪峰流量(cms)
A：集水區面積(km^2)
R：單位有效降雨量(mm)
T_p：洪峰到達時間(hr)
t_r：單位降雨延時(hr)
T_c：集流時間(hr)
T_b：歷線基期(hr)

依據無因次單位歷線搭配 SCS 曲線號碼法求得之有效降雨分布，求得各重現期距開發前後之逕流歷線，並整理開發前後洪峰流量如表 8 及圖 7、圖 8。

表 8　計畫區開發前、後 10 年重現期距洪峰流量表

重現期距(年)	屏東縣漁電共生區(A1)	屏東縣漁電共生區(A2)
開發前 10 年 重現期距(cms)	20.76	16.76
開發後 10 年 重現期距(cms)	28.08	24.28

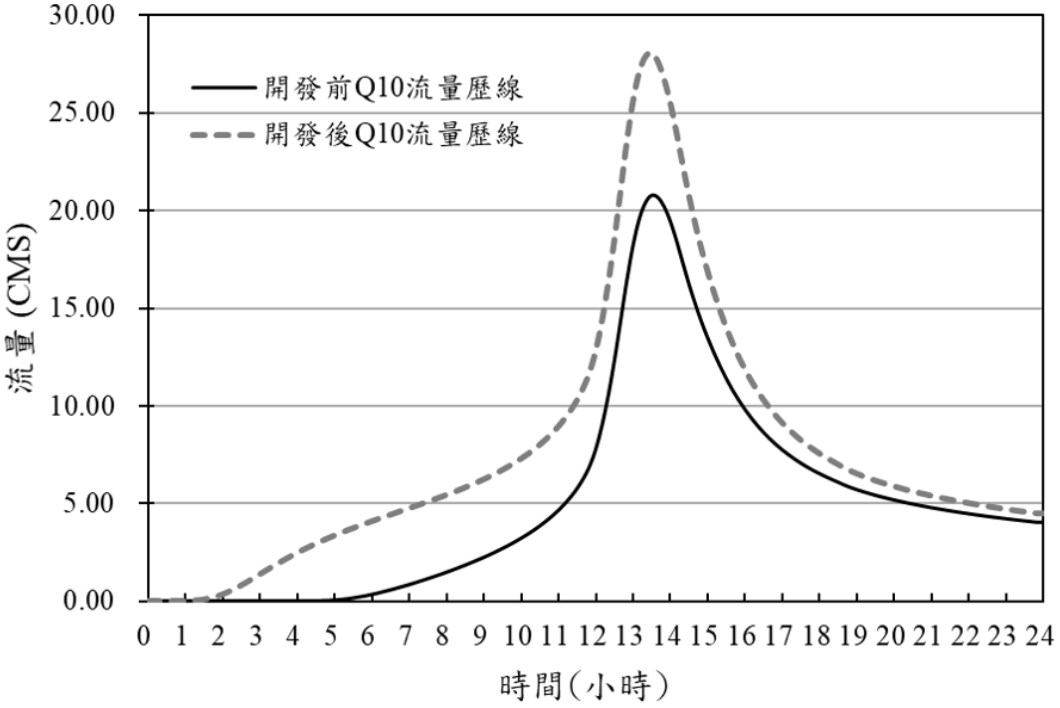

圖 7　屏東縣漁電共生區(A1)-開發前後 10 年重現期距流量歷線

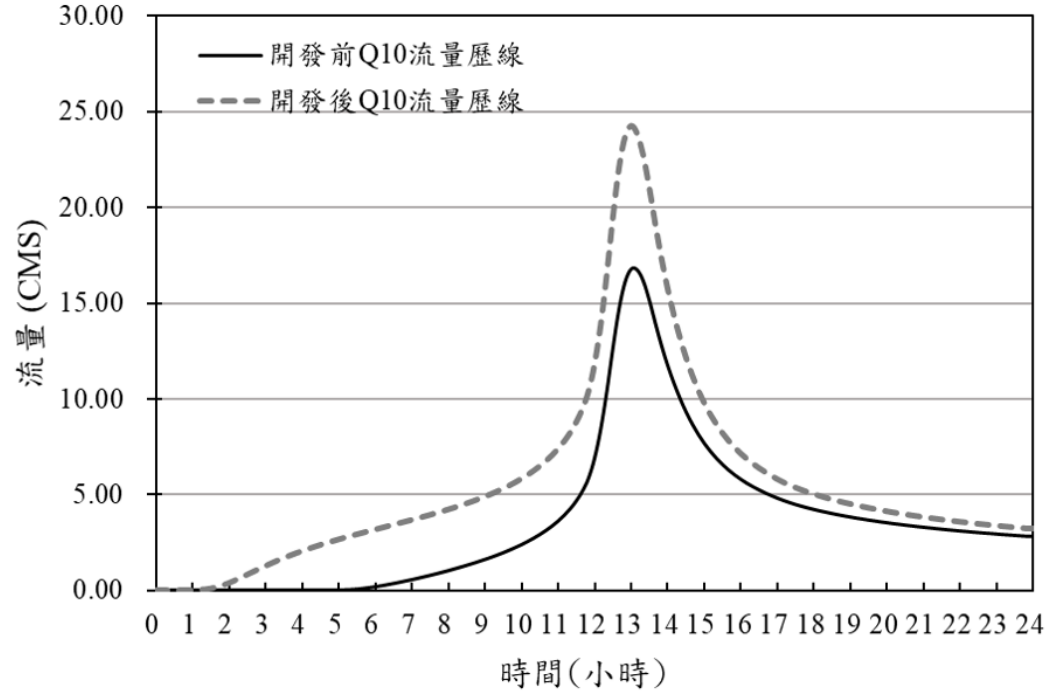

圖 8　屏東縣漁電共生區(A2)-開發前後 10 年重現期距流量歷線

八、基地出流管制量訂定

依據民國 111 年 4 月 22 日經濟部水利署「出流管制計畫書與規劃書檢核基準及洪峰流量計算方法」，土地開發利用面積為 5 公頃以下，其基地出流管制量檢核基準為開發基地每公頃排水出流 10 年重現期距洪峰流量不大於 0.16 cms (即 0.16 cms/ha = 16 cms/km^2)。

且參考屏東區域排水規畫報告洪峰流量之比流量，如表 9 所示。本計畫依照區域排水保護標準為 10 年重現期距，與出流管制計畫出流管制量檢核基準規定取小值，做為後續漁電共生屋頂型(室內養殖)基地開發之基地出流管制量。塭子第二號排水幹線 10 年重現期距比流量為 10.12 cms/km^2，且為了與「屏東縣可優先推動漁業經營結合綠能之區位範圍暨專案計畫區位範圍海岸利用管理可行性規劃報告(排水影響分析及因應對策屋頂型 (室內養殖))」統一出流管制量，因此，本計畫允許放流量(出流管制量)採用林邊第一排水系統，10 年重現期距流量 4.46 cms/km^2 (即 0.0446 cms/ha)。

另依據民國 111 年 4 月 22 日經濟部水利署「出流管制計畫書與規劃書檢核基準及洪峰流量計算方法」，基地開發後須針對聯外水路通洪能力進行檢核，因此，後續各別基地開發時須針對基地排排入各別分區排水系統之聯外水路進行通洪能力檢核，若無法滿足本計畫各分區出流管制量 4.46 cms/km^2，則需降低各別基地開發之出流管制量，以確保基地周邊不致因基地開發而加劇淹水情事。

表 9　本計畫各分區所屬排水系統各重現期距比流量一覽表

所屬排水系統	各重現期距比流量 (cms/km^2)		
	2 年	5 年	10 年
屏東縣漁電共生區(A1)	5.51	8.39	10.12
屏東縣漁電共生區(A2)	6.4	9.4	10.7

註：上述比流量依據縣管河川林邊溪水系-支流排水(箕湖、新埤、武丁、大武丁、羌園、塭仔一號、塭仔二號)規劃以及屏東縣管區域排水枋寮地區排水系統規劃報告之成果。

九、削減洪峰流量方案

為減少開發後對於區外排水之衝擊，本基地依「出流管制計畫書與規劃書檢核基準及洪峰流量計算方法」計算開發後之流量歷線，利用多功能蓄水池可兼用滯洪池之方式，將基地開發後之逕流水體以直排方式流入滯洪池，藉此吸納開發後增加之逕流量，並計算開發後 24 小時暴雨在 10 年重現期距所需滯洪量體之 1.2 倍，作為滯洪池所需量體。

本計畫擬於降雨前關閉魚塭出口閘門，以避免池體遭暴潮及聯外水路高水位倒灌，待排水出口處為低水位(低潮位)時，開啟出口閘門或利用抽水機排水，將多功能蓄水池之水位恢復至原深度。

基地開發於降雨期間，允許放流量(出流管制量)如第八節所述，訂定為 4.46 cms/km^2 (即 0.0446 cms/ha)，其各時間出流量即為出流歷線，入流歷線則採開發後 10 年重現期距 24 小時降雨，所需滯洪量體分析成果整理如表 10 所示。

表 10　本計畫所需滯洪量體計算結果與採用所需滯洪容量表

計畫區域	面積 (公頃)	允許放流量 (出流管制量) =面積x0.0446 (cms)	滯洪量需求量 (10 年重現期距) (立方公尺)	滯洪量需求量 × 安全係數(1.2) (立方公尺)
屏東縣漁電共生區(A1)	149.84	6.68	234,990	384,257× 1.2 =461,108
屏東縣漁電共生區(A2)	130.76	5.83	149,267	
總計	280.6	12.51	384,257	

十、基地位於 10 年重現期距淹水區之因應對策

本計畫依民國 105 年經濟部水利署第三代淹水圖資，基地於 24 小時降雨量 500 mm (約 10 年重現期距)有部分淹水之情形，屬易淹水區域，詳圖 9。由圖資套繪成果計算本基地淹水面積及量體，可統計在淹水深度超過 30 公分之部分，淹水面積與體積分別約 26,370 平方公尺與 10,553 立方公尺，詳表 11。

本計畫擬利用多功能蓄水池可兼用淹水補償設施之方式，於汛期時騰出補償空間，來減少淹水災害對周邊環境之影響，與滯洪池設計方式相同，於降雨期間閘門為關閉狀態，基地允許放流量(出流管制量)如第八節所述，訂定為 4.46 cms/km^2 (即 0.0446 cms/ha)。

表 11　本計畫套繪「經濟部水利署第三代淹水圖資」淹水面積與體積統計表

淹水深度(公尺)	淹水面積(m^2)	平均淹水深度(m)	淹水體積(m^3)
0.3 公尺<淹水深度<0.5 公尺	26,356	0.40	10,542
0.5 公尺<淹水深度<1.0 公尺	14	0.75	11
1.0 公尺<淹水深度<2.0 公尺	0	1.50	0
合計	26,370	-	10,553

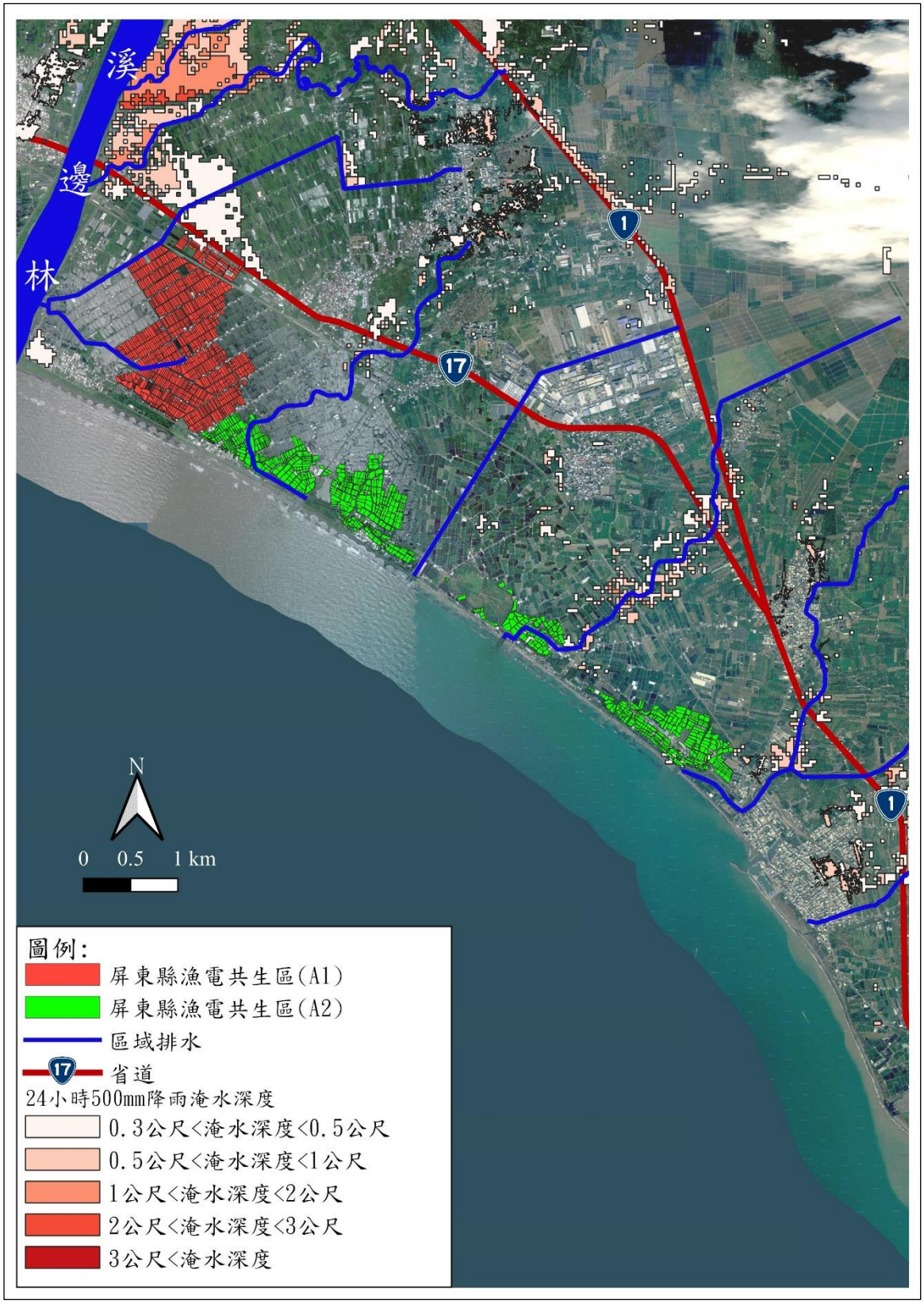

圖 9　基地 24hr500mm 降雨淹水範圍圖(10 年重現期距)

十一、開發後逕流增加量及淹水補償量對室外漁塭水深影響

本計畫依據內政部營建署 111 年 5 月 10 日「室內水產養殖設施（屋頂型太陽光電）納入海岸利用管理可行性規劃報告」會議結論之建議，基地開發面積不超過 70%做為室內養殖建物屋頂可設置太陽能光電、基地開發面積 10%做為室外多功能蓄水池(可兼作滯洪池)、基地開發面積 20%保持原貌 (室外魚塭)，來進行後續多功能蓄水池(可兼作滯洪池)水深及室外魚塭水深說明。

一般多功能蓄水池(可兼作滯洪池)及室外魚塭之高度為 3.00 m，平均水深約為 1.0～1.5 m，堤頂高度距水面為 2.0～1.5 m，於降雨期間收納開發後逕流增加量及淹水補償量，因此，本計畫擬於降雨前預排將多功能蓄水池(可兼作滯洪池)水深降 1.00 m，做為降雨期間滯洪池使用，不足處再由基地開發面積 20%保持原貌 (室外魚塭)來吸納，經檢算室外魚塭水深增加量計算如表 12 所示。

表 12　降雨期間漁塭水深增加量計算表

計畫區域	滯洪量需求量 × 安全係數 (1.2)	淹水體積 (m^3)	總需求滯洪體積 (m^3)	多功能蓄水池(可兼作滯洪池)面積 (ha) (計畫面積 *10%)	多功能蓄水池(可兼作滯洪池) 1 公尺水深可滯洪體積 (m^3)	室外魚塭面積 (ha) (計畫面積 *20%)	室外魚塭增加水深 (m)
屏東縣魚電共生區(全區)	461,108	10,553	471,661	28.060	280,600	56.120	0.340

註：

1. 依據 111 年 5 月 10 日內政部營建署室內養殖海管會議結論：基地開發面積不超過 70%做為室內養殖建物屋頂、基地開發面積 10%做為室外多功能蓄水池(可兼作滯洪池)、基地開發面積 20%保持原貌(室外魚塭)。
2. 室外魚塭增加水深(m) = (總需求滯洪體積-多功能蓄水池 1 公尺水深可滯洪體積(m^3)/室外漁塭面積(m^2)。

十二、結論

考量降雨期間基地允許放流量(出流管制量)如第八節所述，訂定為 4.46 cms/km^2 (即 0.0446 cms/ha)，且在滯洪調節及淹水補償作用下，於降雨前預排將多功能蓄水池(可兼作滯洪池)水深降 1.00 m，做為降雨期間滯洪池使用，不足處再由基地開發面積 20%保持原貌 (室外魚塭)來吸納，經檢算室外漁塭增加水深為 0.34 公尺，低於室外漁塭堤頂高與水面之距離 (2.0 ~ 1.5 公尺)，應不致有溢堤(流)之風險。

另依據民國 111 年 4 月 22 日經濟部水利署「出流管制計畫書與規劃書檢核基準及洪峰流量計算方法」，基地開發後須針對聯外水路通洪能力進行檢核，因此，後續各別基地開發時須針對基地排排入各別分區排水系統之聯外水路進行通洪能力檢核，若無法滿足本計畫各分區出流管制量 4.46 cms/km^2，則需降低各別基地開發之出流管制量，以確保基地周邊不致因基地開發而加劇淹水情事。

十三、建議

計畫範圍內之土地開發面積如達一定規模以上，致增加逕流者，將依水利法第 83 條之 7 等相關規定提送出流管制計畫書送主管機關辦理審查核定。另如涉及依區域計畫法申請非都市土地使用分區變更、依都市計畫法申請都市土地使用分區或公共設施用地變更，則依第 83 條之 8 先送審出流管制規劃書。

為了承擔開發區更多逕流量，基地在開發時可採用低衝擊開發技術（Low Impact Development，簡稱 LID），常見技術包括：透水性鋪面（Porous Pavement)、雨水儲集系統(Rainwater Harvesting）、植生滯留槽(Bioretention)、植物草溝（Vegetated Swales)及自然排水系統（Natural Drainage System）…等，以減少暴雨帶來的洪災，同時兼具有生態的效益。

預先抽排及出口閘門放水操作，可有效增加多功能蓄水池滯洪能力、避免影響水產養殖經濟效益，亦可預防排水幹線溢堤情況發生。惟考量每座多功能蓄水池面積、水深、養殖水產種類、聯外排水效率等，各池體皆有所不同，後續開發單位應針對個案做好完善調查及規劃，並依相關行政程序規定辦理申請及審查，方能進行該區域開發。

參考文獻：

1. 水利規劃試驗所(2022)，出流管制計畫書與規劃書檢核基準及洪峰流量計算方法，經濟部水利署。
2. 水利規劃試驗所(2020)，出流管制技術手冊，經濟部水利署。
3. 經濟部水利署(2017)，台灣地區雨量測站降雨強度-延時 Horner 公式參數分析。
4. 經濟部水利署(2016)，第三代淹水圖資。
5. 張向寬、欉順忠(2012)，魚塭區域之排洪特性與防止溢堤方案，農業工程學報，59(1):15-25。
6. 譚義績、侯文祥、賴進松(2010)，沿海魚塭養殖區之排水觀測與排洪特性研究，經濟部水利署水利規劃試驗所。
7. 譚義績、賴進松、陳德豪(2010)，豪雨期間魚塭排水特性之研究及其對區域排水系統之影響評估，國立臺灣大學生物環境系統工程學系，碩士論文。
8. 經濟部水利署(2009)，「易淹水地區水患治理計畫」屏東縣管區域排水枋寮地區排水系統規劃報告，經濟部水利署。
9. 經濟部水利署(2009)，「易淹水地區水患治理計畫」縣管河川林邊溪水系-支流排水(箕湖、新埤、武丁、大武丁、羌園、塭仔一號、塭仔二號)規劃，經濟部水利署。
10. 經濟部水利署(2007)，「水文業務現代化綜合計畫」，經濟部水利署。
11. 水利規劃試驗所(2006)，「區域排水整治及環境營造規劃參考手冊」，經濟部水利署。

彰化縣、雲林縣、高雄市、屏東縣漁業經營結合綠能之區位範圍海岸利用管理可行性規劃報告(第一次變更)

排水影響分析及因應對策

地面型 (室外養殖)

【屏東縣範圍】

申　請　人：　經濟部能源局

規 劃 單 位：　遠翊工程顧問有限公司

製 作 日 期：　中華民國 111 年 12 月

<table>
<tr><td colspan="4">工程專業技師簽証報告</td></tr>
<tr><td rowspan="2">一</td><td rowspan="2">案名</td><td colspan="2">名稱：彰化縣、雲林縣、高雄市、屏東縣漁業經營結合綠能之區位範圍海岸利用管理可行性規劃報告(第一次變更)排水影響分析及因應對策 – 地面型 (室外養殖)- 【屏東縣範圍】</td></tr>
<tr><td colspan="2">案號：</td></tr>
<tr><td rowspan="3">二</td><td rowspan="3">簽証技師</td><td colspan="2">姓名：黃宏信</td></tr>
<tr><td colspan="2">科別：水利工程科</td></tr>
<tr><td colspan="2">技師執業執照字號：技執字第 008813 號</td></tr>
<tr><td>三</td><td>簽証法令依據</td><td colspan="2">技師法第十三條第三項</td></tr>
<tr><td rowspan="3">四</td><td rowspan="3">委託者</td><td colspan="2">名稱：工業技術研究院</td></tr>
<tr><td colspan="2">地址：310401 新竹縣竹東鎮中興路四段 195 號</td></tr>
<tr><td>電話：(03) 5917722</td><td>傳真：(03) 5162893</td></tr>
<tr><td>五</td><td>委託事項</td><td>排水影響分析及因應對策
水文水理分析簽証</td><td>委託日期：
111 年 8 月 24 日</td></tr>
<tr><td rowspan="3">六</td><td rowspan="3">受委託廠商</td><td colspan="2">名稱：遠翊工程顧問有限公司</td></tr>
<tr><td colspan="2">地址：台中市南區德富路 101 號 4 樓之 2</td></tr>
<tr><td>電話：04-22629282</td><td>傳真：04-22620282</td></tr>
<tr><td rowspan="5">七</td><td rowspan="5">簽証說明</td><td>簽証範圍：水利工程</td><td rowspan="4">執業圖記
 
</td></tr>
<tr><td>簽証項目：□設計□監造</td></tr>
<tr><td>■其它
水文水理分析簽証</td></tr>
<tr><td>簽証內容：
排水影響分析及因應對策</td></tr>
<tr><td colspan="2">簽証意見：
符合相關規定。</td></tr>
<tr><td>八</td><td>日期</td><td>中華民國 111 年 11 月　日</td><td>技師簽署：黃宏信</td></tr>
<tr><td colspan="4">備註：水利技師執業範圍：從事防洪、禦潮、灌溉、排水、堰、壩、堤防、涵渠、下水道、給水、水力發電、築港、河川橋樑、水資源開發、水工結構、山坡地開發、河川地開發、海埔地開發等工程及其他有關水利工程之規劃、設計、監造、研究、分析、試驗、評價、鑑定、施工、養護、檢驗及計劃管理等業務。</td></tr>
</table>

技　師　證　書

技證字第 **004344** 號



姓　　名：黃宏信

性　　別：男

出 生 年 月 日：民國 62 年 9 月 28 日

身分證統一編號：T12179 ****

科　　別：水利工程科

考試及格證書字號：（93）專高技字第 000103 號

上列申請人經技師考試及格依法請領技師證書
核與技師法規定相符合行發給證書此證

行政院公共工程委員會
主　任　委　員

郭瑤琪

中華民國　94　年　4　月　4　日

技師執業執照

技執字第 008813 號



技師　　黃宏信　　申請執業核與技師法規定

相符合行發給執業執照准予執業登記事項如下：

一、姓名：黃宏信　性別：男

　　身分證明文件字號：T12179 ****

二、出生年月日：民國 62 年 9 月 28 日

三、執業方式：技師法第 7 條第 1 項第 2 款

四、執業機構名稱：遠翊工程顧問有限公司

　　所在地：臺中市南區德富路 101 號 4 樓之 2

五、技師科別及證書字號：水利工程科　技證字第 004344 號

六、執業範圍：（如背面）

七、執照有效期間：自民國 108 年 5 月 15 日至 114 年 5 月 14 日止

行政院公共工程委員會

主　任　委　員

吳澤成

中華民國　108　年　5　月　15　日（核發）

水利工程科執業範圍：

從事防洪、禦潮、灌溉、排水、堰、壩、堤防、涵渠、下水道、給水、水力發電、築港、河川橋樑、水資源開發、水工結構、山坡地開發、河川地開發、海浦地開發等工程及其他有關水利工程之規劃、設計、監造、研究、分析、試驗、評價、鑑定、施工、養護、檢驗及計劃管理等業務。

一、計畫位置及所屬水系範圍

本計畫範圍位於屏東縣，橫跨佳冬鄉、枋寮鄉，以北臨林邊溪，以南臨北勢溪，以西臨台灣海峽，主要坐落於省道台 1 線(縱貫公路)及台 17(沿海公路)西側。

本計畫範圍主要位處非都市土地，土地使用分區以一般農業區為主，面積約 267.57 公頃，佔總面積之 95.35 %；鄉村區約為 1.46 公頃，佔總面積之 0.52 %；暫未編定土地約為 7.23 公頃，佔總面積之 2.58 %。另本計畫範圍西北側部分土地屬於都市計畫地區-佳冬都市計畫範圍，土地使用分區為一般農業區之水利用地，面積約 0.02 公頃，佔總面積之 0.01 %。暫未編定之面積約為 4.32 公頃，佔總面積 1.54%，分布如表 1 所示。

本計畫周邊水系橫跨佳冬地區及枋寮地區排水系統集水區，計畫範圍北側座落於林邊溪支流排水集水區範圍，南側則至北勢寮排水幹線之集水區範圍。鄰近區域排水區域包含塭子第一號排水幹線、塭子第二號排水幹線、港口埤排水幹線、屏南工業區排水、番子崙排水幹線、枋寮排水幹線(北勢溪)。計畫範圍與周邊區域排水設施之關係詳圖 1 所示。

表 1　本計畫土地使用分區分類統計表

土地分類	使用分區	使用地	面積(公頃)	百分比(%)	面積(公頃)	百分比(%)
非都市土地	一般農業區	水利用地	3.97	1.41	267.57	95.35
		甲種建築用地	0.16	0.06		
		交通用地	0.53	0.19		
		特定目的事業用地	0.12	0.04		
		農牧用地	191.31	68.18		
		養殖用地	69.54	24.78		
		國土保安用地	0.29	0.1		
		遊憩用地	0.75	0.27		
		墳墓用地	0.90	0.32		
	鄉村區	乙種建築用地	1.26	0.45	1.46	0.52
		交通用地	0.20	0.07		
	暫未編定	暫未編定	7.23	2.58	7.23	2.58
都市計畫地區-佳冬都市計畫	一般農業區	水利用地	0.02	0.01	0.02	0.01
	暫未編定	暫未編定	4.32	1.54	4.32	1.54
總計			280.60	100	280.60	100

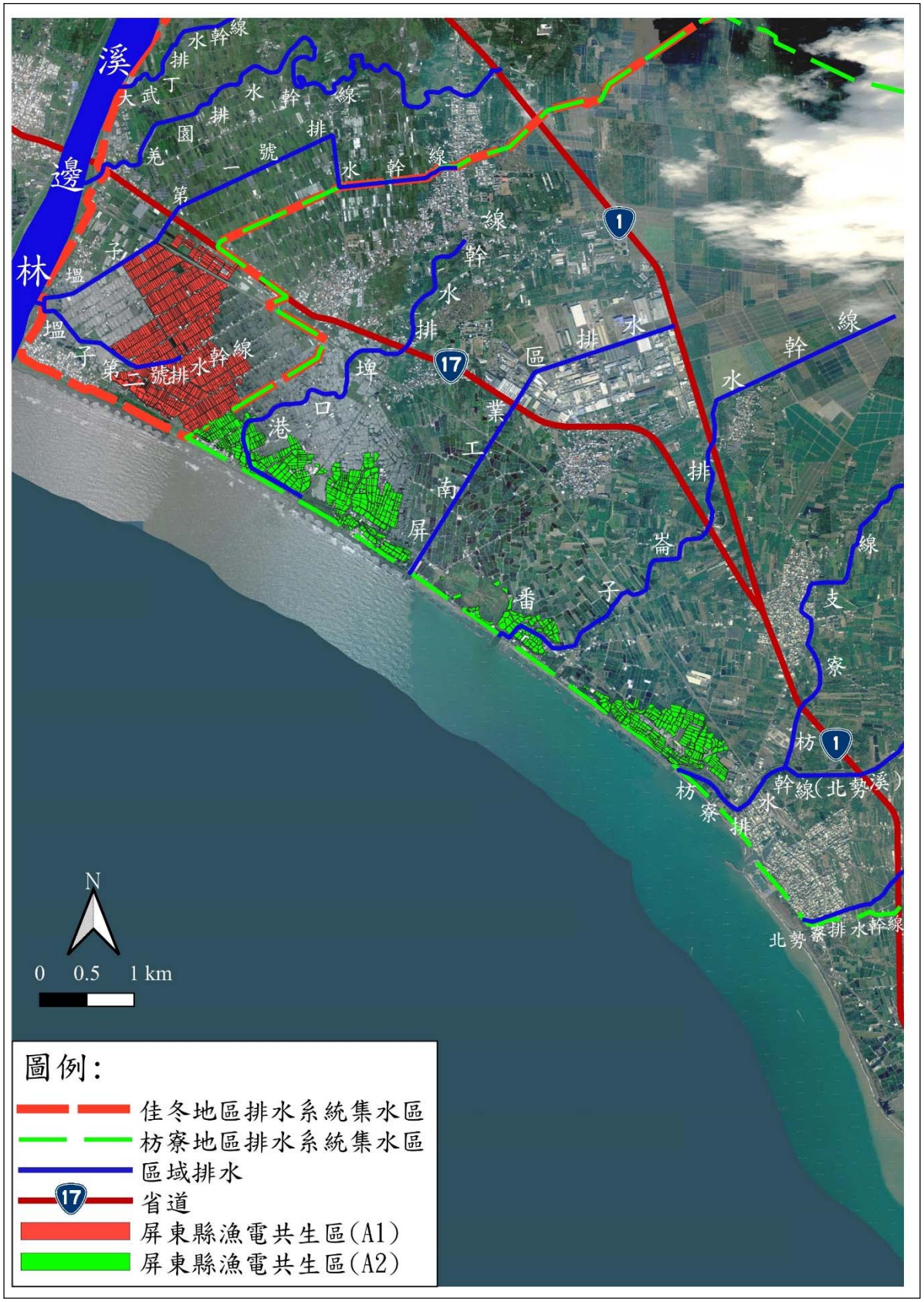

圖 1　計畫範圍與周邊區域排水設施關係圖

二、地文特性

(一) 屏東縣漁電共生區 A1:佳冬地區排水系統集水區

本計畫區域之排水幹線主要以大武丁排水幹線、羌園排水幹線、塭子第一號排水幹線、塭子第二號排水幹線，共4條排水幹線，並各自分別於林邊溪左岸匯入林邊溪，最終注入於台灣海峽。大武丁排水幹線長4.06公里，集水面積3.97平方公里；羌園排水幹線長9.02公里，集水面積6.93平方公里；塭子第一號排水幹線長5.09公里，集水面積5.14平方公里；塭子第二號排水幹線長3.51公里，集水面積3.59平方公里。

其地勢大致由東向西傾斜，地面標高介於16公尺至1.5公尺之間，平均坡度為0.43%，該區地形地勢如圖2所示。

(二) 屏東縣漁電共生區 A2:枋寮地區排水系統集水區

本計畫區域之排水幹線主要以港口埤排水幹線、番子崙排水幹線、枋寮排水幹線(北勢溪)與北勢寮排水幹線，共4個排水系各自獨立出海。港口埤排水幹線長6.92公里，集水面積15.21平方公里；番子崙排水幹線長7.50公里，集水面積8.61平方公里。枋寮排水幹線(北勢溪)長10.12公里，集水面積11.94 平方公里，下游平原段約1/800。北勢寮排水幹線位於枋寮排水幹線(北勢溪)南方，其排水幹線長4.43公里，集水面積2.27平方公里，平均坡降約1/850。

其地形地勢由東北向西南傾斜，地面標高介於3公尺至10公尺之間，平均坡度為 0.47 %。該集水區山地面積約占1/3，標高均在500公尺以下，北勢寮集水區多屬平地，約占90%，該地形地勢如圖2所示。

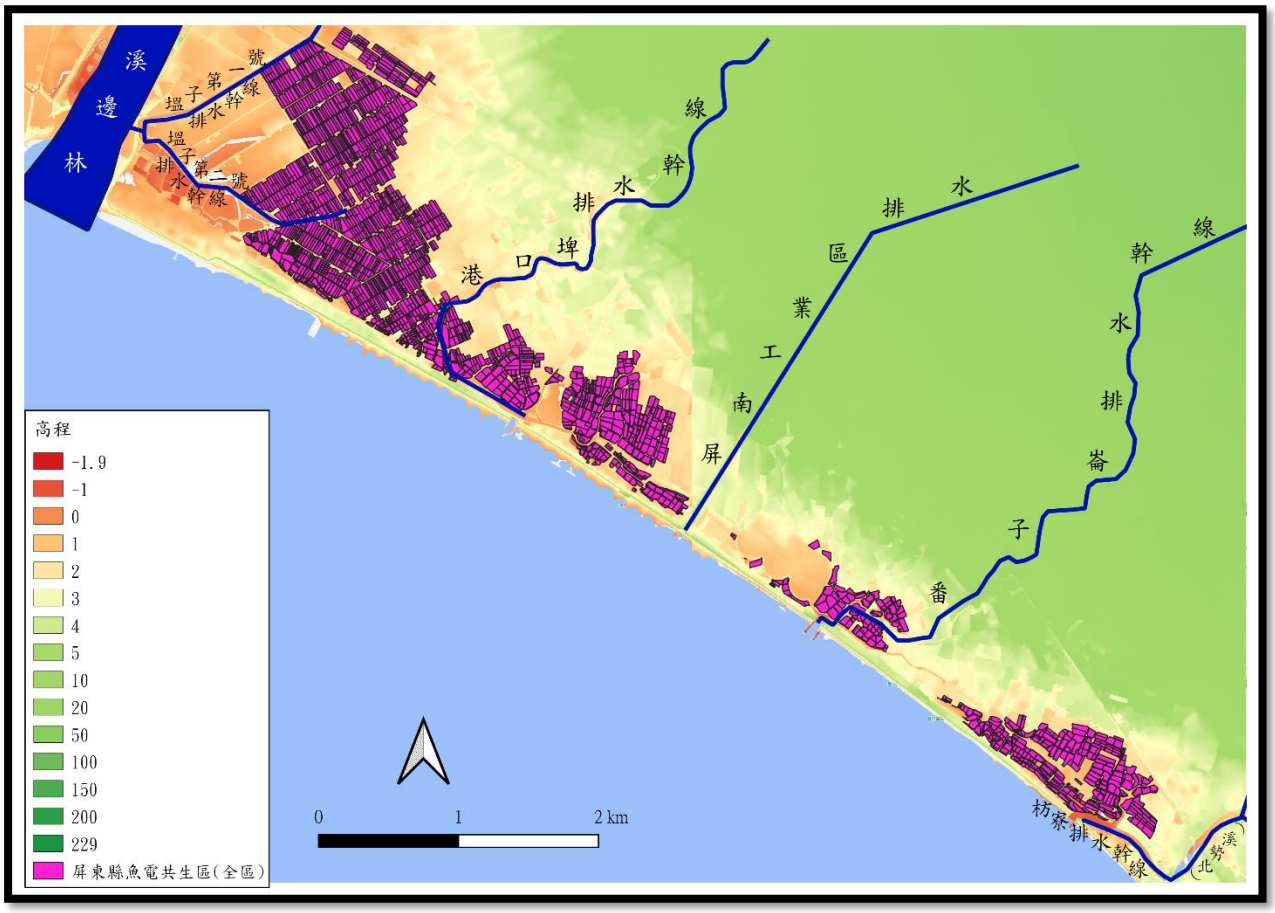

圖 2　屏東縣魚電共生區地勢分布圖

資料來源:本計畫繪製

三、暴雨量頻率分析

依經濟部水利署 111 年 4 月 22 日「出流管制計畫書與規劃書檢核基準及洪峰流量計算方法」，採 24 小時降雨延時總降雨量，並採主管機關核定之治理規劃報告之各重現期距分析成果，無治理規劃報告者，採鄰近氣象局或水利署雨量站之降雨強度-延時 Horner 公式分析。

本計畫位於塭子第二號排水系統及枋寮排水(北勢溪)系統，各區域暴雨頻率分析成果如表 2 及表 3 所示，本計畫範圍與周邊治理規劃關係如圖 3 所示。

表 2　塭子第二號排水系統一日暴雨量頻率分析成果表

一日暴雨量	重現期(年)					
	2	5	10	25	50	100
	248	359	426	503	554	602
經濟部水利署 96 年「水文業務現代化綜合計畫」，年最大日暴雨量修正係數 1 日轉 24 小時(F24)=1.16						
24 小時暴雨	重現期(年)					
	2	5	10	25	50	100
	287.7	416.4	494.2	583.5	642.6	698.3

備註：

1. 採用**對數皮爾遜三型**所推算之各重現期一日暴雨量作為後續洪峰流量分析之依據。
2. 單位：mm。
3. 資料來源：經濟部水利署 98 年「縣管河川林邊溪水系-支流排水 (箕湖、新埤、武丁、大武丁、羌園、塭仔一號、塭仔二號)規劃」。

表 3　枋寮排水(北勢溪)系統一日暴雨量頻率分析成果表

一日暴雨量	重現期(年)					
	2	5	10	25	50	100
	220.5	306.8	362.6	431.5	481.7	531.1
經濟部水利署 96 年「水文業務現代化綜合計畫」，年最大日暴雨量修正係數 1 日轉 24 小時(F24)=1.16						
24 小時暴雨	重現期(年)					
	2	5	10	25	50	100
	255.8	355.9	420.6	500.5	558.8	616.1

備註：

1. 採用**對數皮爾遜三型**所推算之各重現期一日暴雨量作為後續洪峰流量分析之依據。
2. 單位：mm。
3. 資料來源：經濟部水利署 98 年「屏東縣管區域排水枋寮地區排水系統規劃報告」。

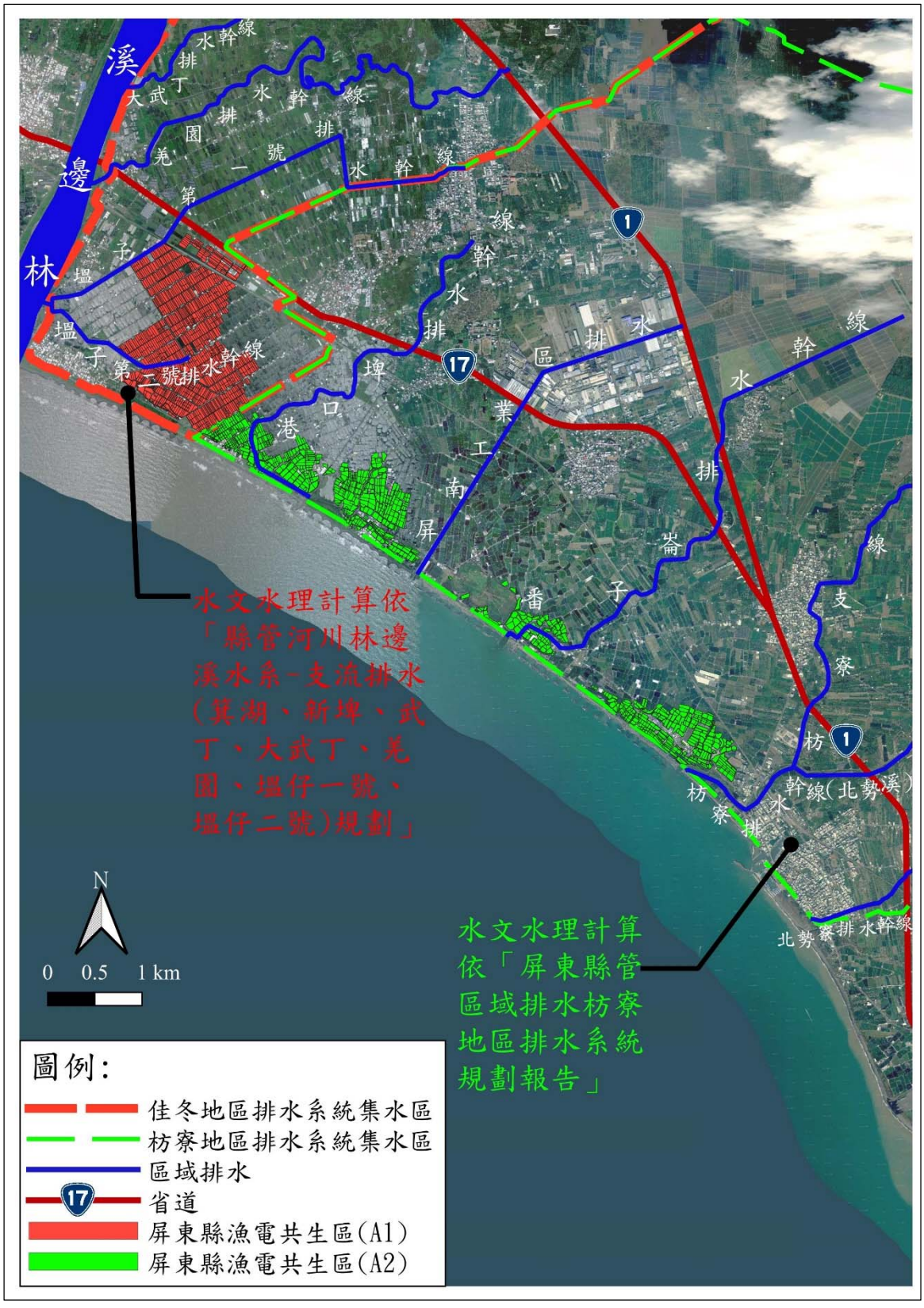

圖 3　本計畫範圍與周邊治理規劃報告關係圖

四、設計雨型

依經濟部水利署 111 年 4 月 22 日「出流管制計畫書與規劃書檢核基準及洪峰流量計算方法」，雨型以鄰近基地之中央氣象局或水利署雨量站 Horner 公式設計為原則。參照經濟部水利署 106 年 12 月「台灣地區雨量測站降雨強度-延時Horner公式參數分析」成果，本計畫周邊排水系統治理規劃報告中，其降雨強度公式所選用之雨量站，主要為經濟部水利署之南和雨量站。

為能配合前節暴雨量頻率分析之成果，各雨量站亦依循暴雨量頻率分析採用之理論分布來決定 Horner 參數值，並將參數列如表 4，雨量站分布圖如圖 5 所示。

$$I_t = \frac{a}{(t+b)^c}$$

式中，It 為降雨延時為 t 分鐘之降雨強度(mm/hr)；t 為降雨延時(min)；a、b、c 為係數。本計畫設計降雨組體圖之時間間隔Δt採 10 分鐘，相關降雨百分比如圖 4。

表 4　南和雨量站 Horner 公式參數表—對數皮爾遜三型

Horner 公式參數	重現期(年)					
	2	5	10	25	50	100
台灣地區雨量測站降雨強度-延時 Horner 公式參數分析(106 年 12 月)						
a	840.885	1019.030	1043.462	1018.386	988.365	953.831
b	13.094	14.265	12.924	10.266	8.342	6.526
c	0.567	0.548	0.530	0.507	0.491	0.476

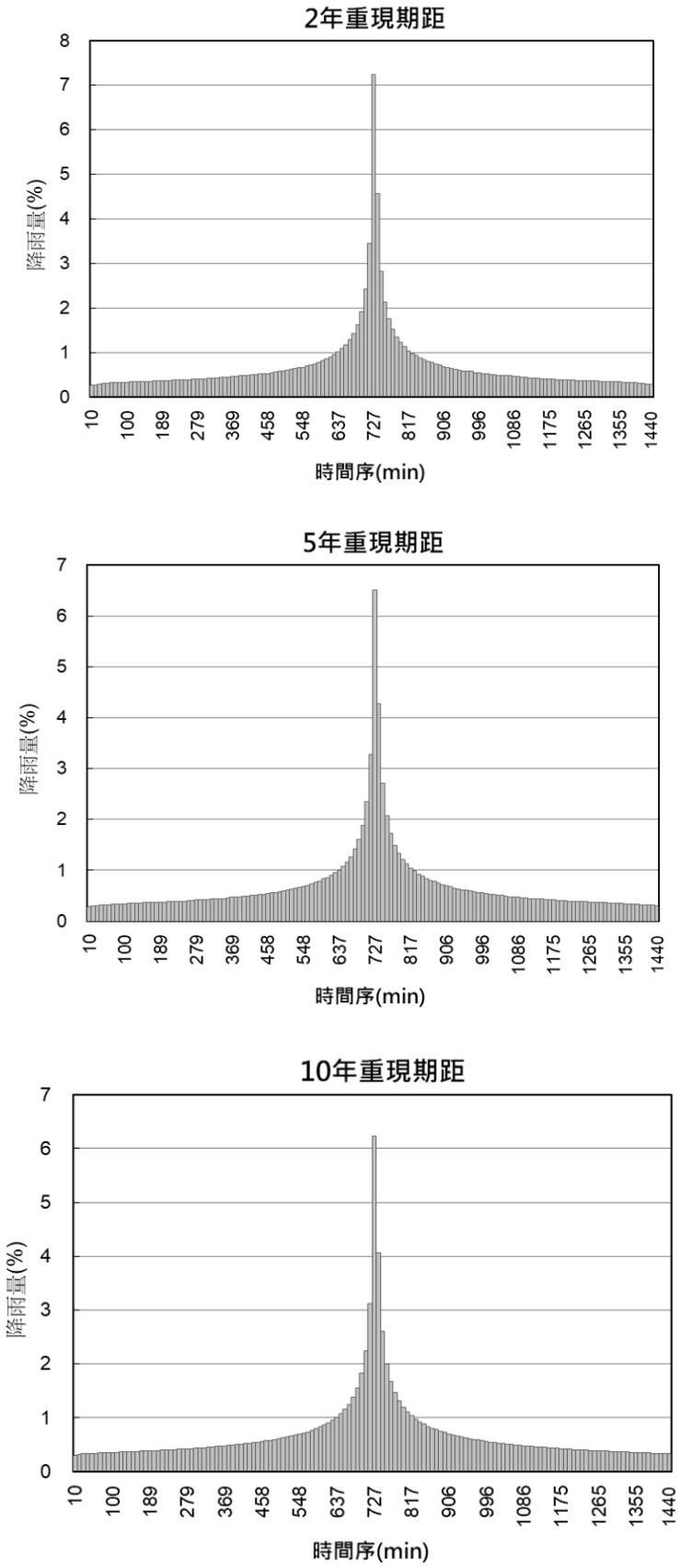

圖 4　南和雨量站各重現期距設計雨型圖—皮爾遜三型



圖 5　本計畫範圍與周邊雨量站分布圖

五、集流時間分析

依經濟部水利署 111 年 4 月 22 日「出流管制計畫書與規劃書檢核基準及洪峰流量計算方法」，集流時間之計算應考量地表逕流至開發基地內排水路之流入時間，集流至開發基地排水出口之流下時間。

開發前集流時間乃參照周邊排水系統治理規劃報告，由各排水幹線控制點之地文因子，採用漫地流及渠流流速、美國加州公路局公式、Rziha 公式及周文德公式計算，依民國 95 年經濟部水利署「區域排水整治及環境營造規劃參考手冊」，以採漫地流及渠流流速推估較佳，若採其它方法推估，應採用較接近漫地流及渠流流速推估值之方法。本計畫採用之開發前集流時間如表 5 所示。

由於本計畫土地開發方式，僅在既有地面上設置立柱與太陽能面板，並無修改與調整既有水路之路徑，且開發後降雨先落於太陽能面板再滴落至魚塭中，集流時間理應較開發前為長，故本計畫保守估算開發後之洪峰流量，採用和開發前相同之集流時間。

表 5　本計畫開發前、後集流時間統計表

計畫區域	所屬排水系統	開發前集流時間(min)	開發後集流時間(min)	備註(控制點名稱)
屏東縣漁電共生區(A1)	佳冬地區排系統	142.8	142.8	塭子第二號排水幹線
屏東縣漁電共生區(A2)	枋寮地區排系統	99.6	99.6	(C07)枋寮排水幹線(北勢溪)出海口

六、有效降雨量計算

依經濟部水利署 111 年 4 月 22 日「出流管制計畫書與規劃書檢核基準及洪峰流量計算方法」，降雨損失計算以美國水土保持局(Soil Conservation Service 簡稱 SCS)之曲線號碼法(Curve Number，簡稱 CN)計算為原則。SCS 曲線值法為美國水土保持局(U.S. Soil Conservation Service)經由實驗與經驗累積所創立之方法，係將降雨分離為入滲與超滲降雨，以估計降雨損失及求得超滲降雨，其推估公式如下：

$$P_e = \frac{(P - 0.2Y)^2}{(P + 0.8Y)}$$

式中，Pe 為累積超滲降雨(mm)；P 為累積降雨量(mm)；Y 為土壤最大蓄水量(mm)，須由土壤條件決定。根據美國農業部工程手冊(National Engineering Handbook)標準，將土壤依最小入滲率大小分為四種土壤類型，而土壤覆蓋則依土地利用、耕作方式、水文條件及土壤種類而異。SCS 法依上述方式定出曲線號碼 CN 值(Curve Number)，定義如下：

$$Y = 25.4(\frac{1000}{CN} - 10)$$

經查詢經濟部中央地質調查所-地質資料整合查詢系統，本計畫主要位於全新世沖積層(a)及鹿港層(Ln)，其分布於各河道或低地，大部分為青灰色黏土及細砂。依 109 年 5 月經濟部水利署「出流管制技術手冊」P4-4 之表 4-1，保守評估基地土壤劃分為屬 C 類之砂質黏土。

太陽光電發電設備基礎，將依照土壤地質條件與地質鑽探資料設計設備基礎及基樁規格與埋設深度，並經過專業結構技師計算與簽證，且考量原有地形、地貌及生態，以衝擊影響最小為原則。設備基礎可分為三種類型：立柱型、浮筏型、塭堤型，其中浮筏型之設置方式不影響魚塭蓄水量體，亦不改變土地使用類別，評估該型式不會對周邊排水系統造成衝擊；立柱型及塭堤型則需考量基樁設計規格及立柱型式，因其會直接影響魚塭蓄水量體及改變土地使用類別。惟考量不同廠商施作工法皆有所不同，茲列舉以下預鑄混凝土基樁工法(詳圖 6)，以及場鑄混凝土基樁工法(詳圖 7)來進行演算，以了

解開發前後水域環境變化。整理本基地現況與開發後加權之曲線號碼 CN 值如表 6、表 7 及表 8 所示。

表 6　基地現況加權曲線號碼 CN 值表

土地使用類別	CN 值	現況用地	
		面積 (公頃)	百分比
屏東縣漁電共生區(A1)	55	149.84	53.40%
屏東縣漁電共生區(A2)	55	130.76	46.60%
CN 值加權平均	55	-	-
面積合計		280.600	100.00%

表 7　基地開發後加權曲線號碼 CN 值表 (預鑄混凝土基樁)

土地使用類別	CN 值	開發後用地	
		面積 (公頃)	百分比
屏東縣漁電共生區(全區) 養殖用地(太陽光電設施用地下方)	55	279.48	99.60%
太陽光電設施(基礎設施)	98	1.12	0.40%
CN 值加權平均	55.17	-	-
面積合計		280.6	100.00%

備註：太陽光電設施(基礎設施)：
基地面積×40%(最大開發限制比例)×1%(基礎所占比例)

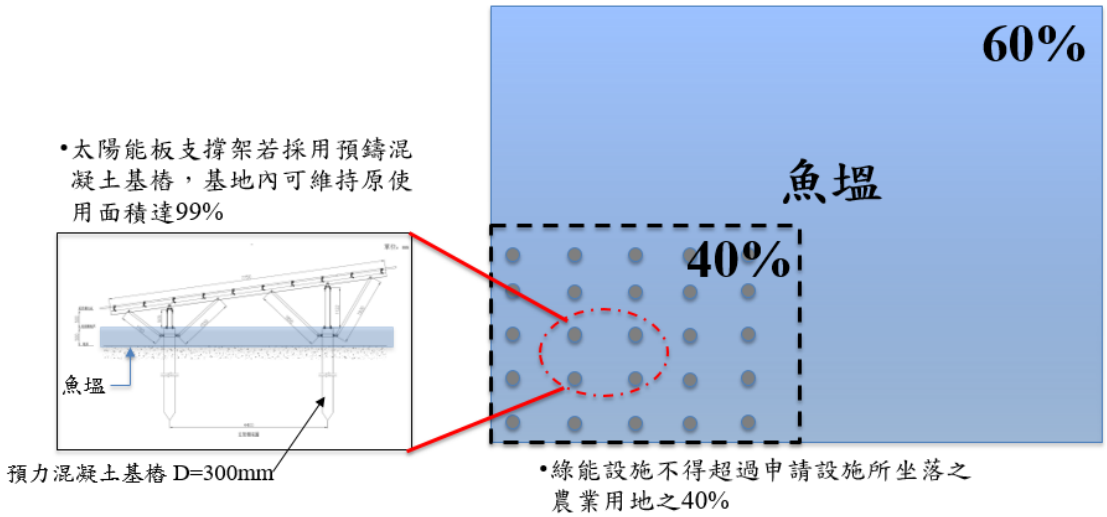

圖 6　綠能設施設置—預鑄混凝土基樁工法

表 8　基地開發後加權曲線號碼 CN 值表 (場鑄混凝土基樁)

土地使用類別	CN 值	開發後用地	
		面積 (公頃)	百分比
屏東縣漁電共生區(全區) 養殖用地(太陽光電設施用地下方)	55	254.78	90.80%
太陽光電設施(基礎設施)	98	25.82	9.20%
CN 值加權平均	58.96	-	-
面積合計		280.6	100.00%

備註：太陽光電設施(基礎設施)：
基地面積×40%(最大開發限制比例)×23%(基礎所占比例)

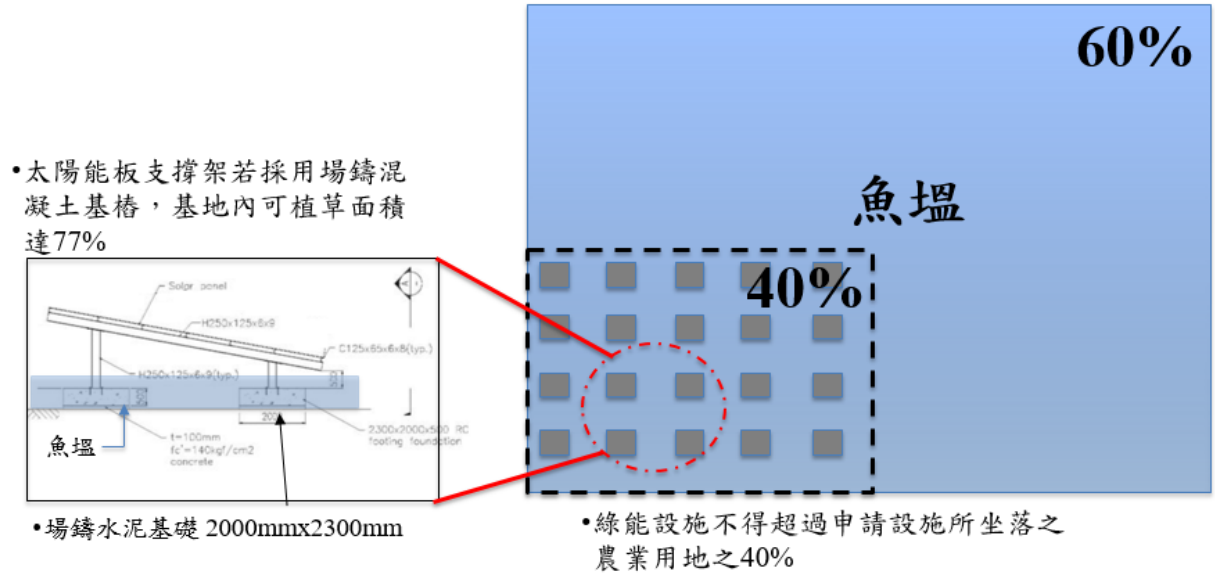

圖 7　綠能設施設置—場鑄混凝土基樁工法

七、基地開發前後洪峰流量計算

本計畫推算各區域重現期距逕流量之方式，係依經濟部水利署 111 年 4 月 22 日「出流管制計畫書與規劃書檢核基準及洪峰流量計算方法」，配合前述暴雨雨型、降雨損失，採用無因次單位歷線法，合成各集水分區之逕流歷線，計算基地開發前後 2、5、10 年重現期距之洪峰流量。無因次單位歷線公式如下：

$$Q_p = \frac{0.208AR}{T_p}$$

$$T_p = \frac{t_r}{2} + 0.6T_c$$

$$T_b = 2.67T_p$$

式中，

Q_p：	洪峰流量(cms)
A：	集水區面積(km^2)
R：	單位有效降雨量(mm)
T_p：	洪峰到達時間(hr)
t_r：	單位降雨延時(hr)
T_c：	集流時間(hr)
T_b：	歷線基期(hr)

依據無因次單位歷線搭配 SCS 曲線號碼法求得之有效降雨分布，求得各重現期距開發前後之逕流歷線，並整理開發前後洪峰流量如表 9 及圖 8 ~ 圖 11。

表 9　計畫區開發前、後 10 年重現期距洪峰流量表

重現期距(年)	屏東縣漁電共生區 A1	屏東縣漁電共生區 A2
	預鑄混凝土基樁工法	
開發前 10 年重現期距(cms)	20.76	16.76
開發後 10 年重現期距(cms)	20.82	16.82
	場鑄混凝土基樁工法	
開發前 10 年重現期距(cms)	20.76	16.76
開發後 10 年重現期距(cms)	22.11	18.08

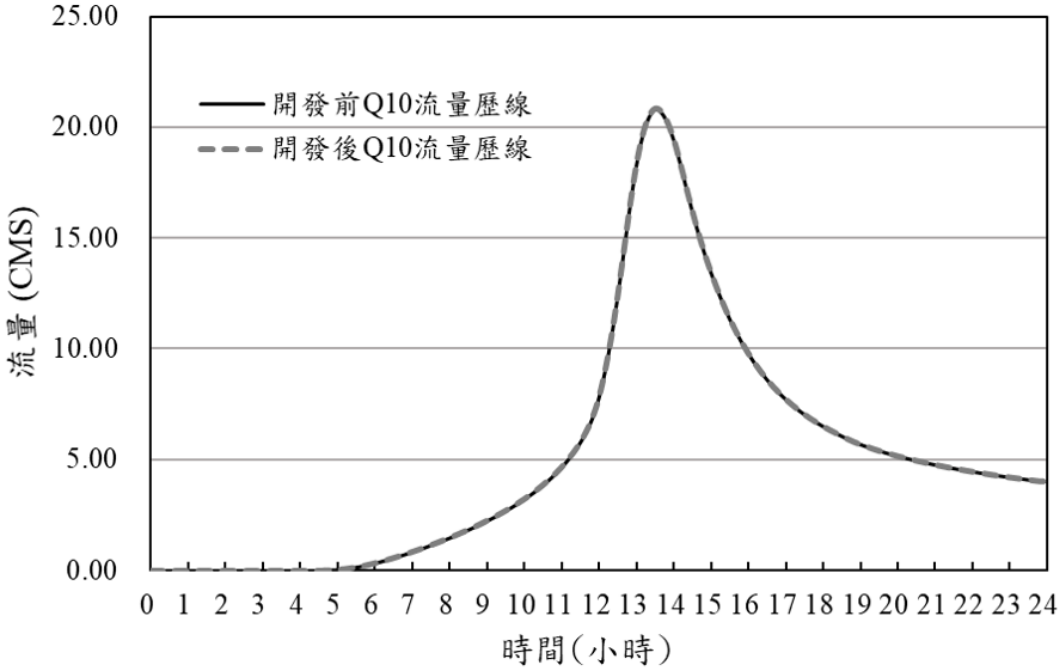

圖 8　屏東縣漁電共生 A1 開發前後 10 年重現期距流量歷線
(預鑄混凝土基樁工法)

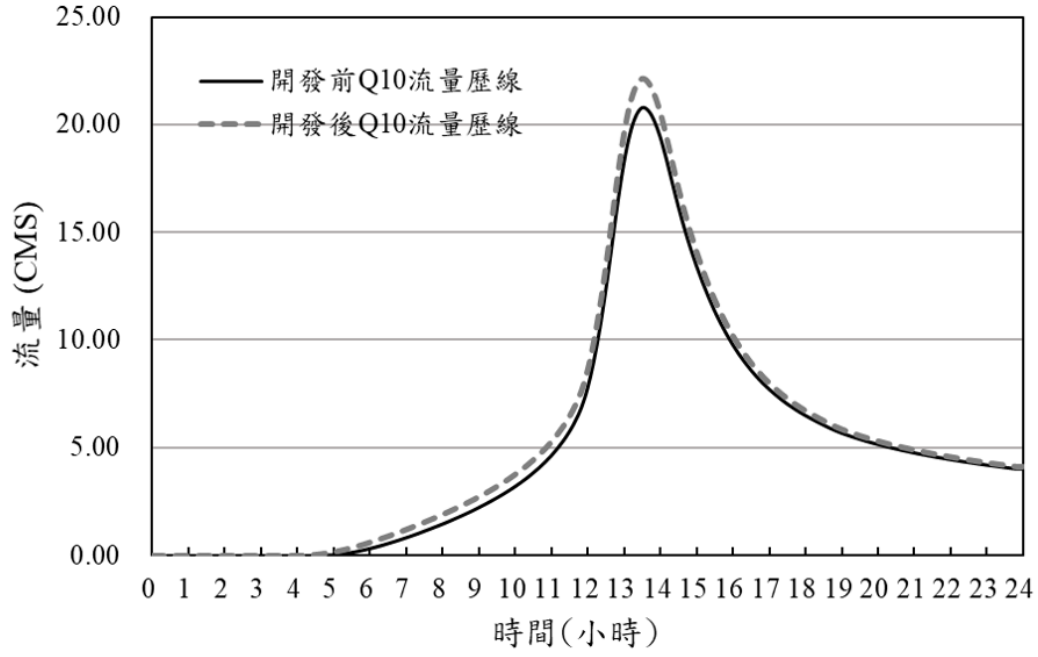

圖 9　屏東縣漁電共生 A1 開發前後 10 年重現期距流量歷線
(場鑄混凝土基樁工法)

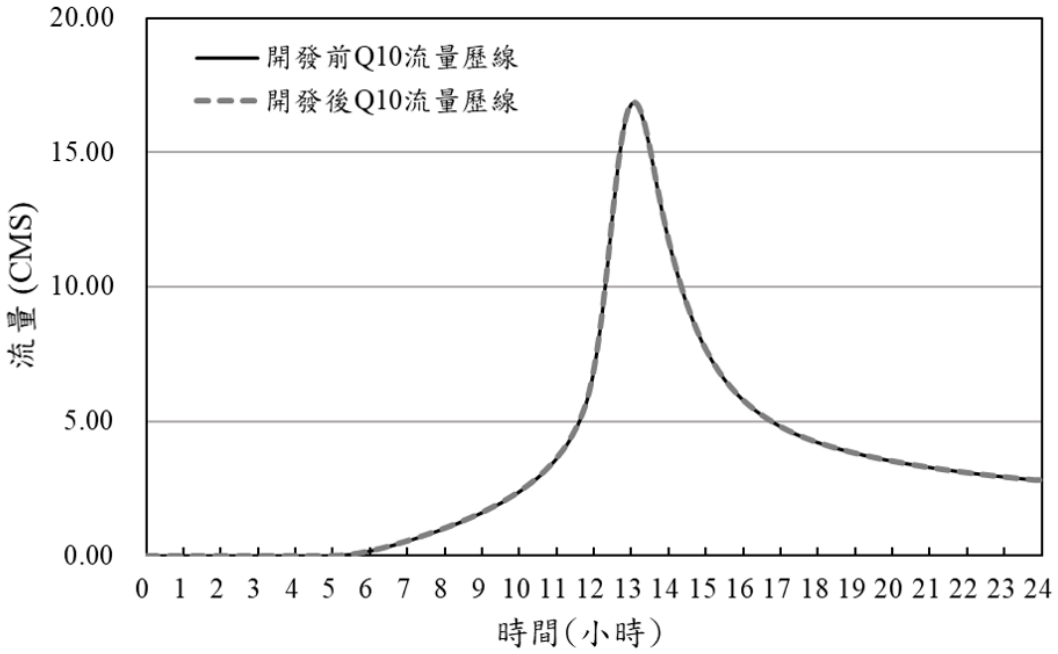

圖 10　屏東縣漁電共生 A2 開發前後 10 年重現期距流量歷線
(預鑄混凝土基樁工法)

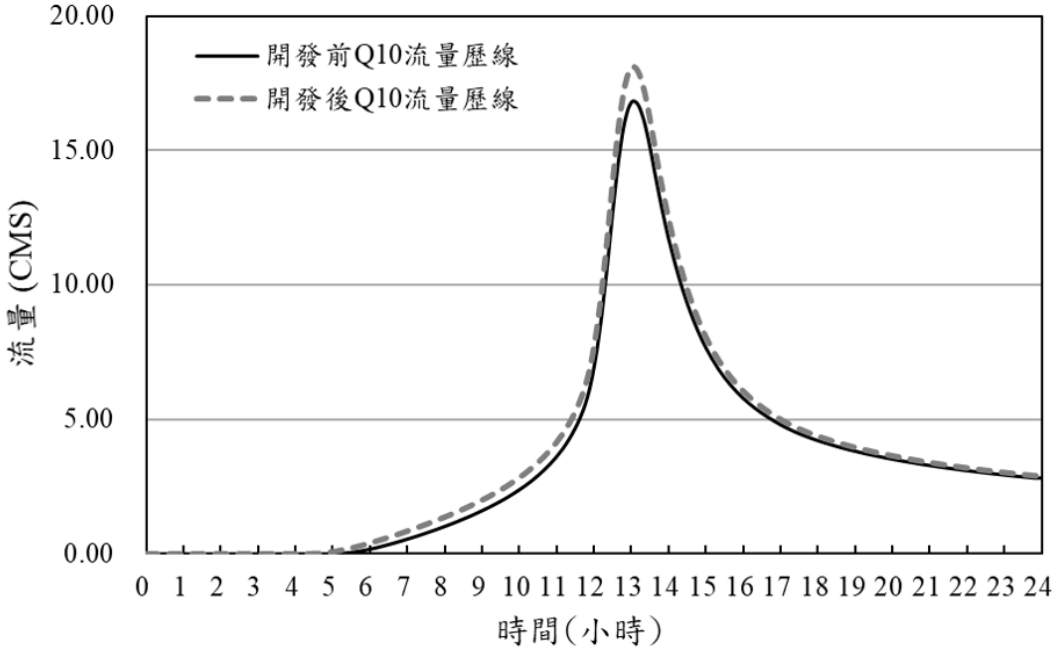

圖 11　屏東縣漁電共生 A2 開發前後 10 年重現期距流量歷線
(場鑄混凝土基樁工法)

八、削減洪峰流量方案

為減少開發後對於區外排水之衝擊，本基地依「出流管制計畫書與規劃書檢核基準及洪峰流量計算方法」計算開發後之流量歷線，利用多功能蓄水池可兼用滯洪池之方式，將基地開發後之逕流水體以直排方式流入滯洪池，藉此吸納開發後增加之逕流量，並計算開發後 24 小時暴雨在 10 年重現期距所需滯洪量體之 1.2 倍，作為滯洪池所需量體。

本計畫擬於降雨前關閉魚塭出口閘門，以避免池體遭暴潮及聯外水路高水位倒灌，待排水出口處為低水位(低潮位)時，開啟出口閘門或利用抽水機排水，將多功能蓄水池之水位恢復至原深度。

因魚塭於降雨期間閘門為關閉狀態，亦無計畫使用抽水機排水，故出流歷線為零，入流歷線則採開發後 10 年重現期距 24 小時降雨，所需滯洪量體分析成果整理如表 10 所示。

表 10　本計畫所需滯洪量體計算結果與採用所需滯洪容量表

基礎型式	計畫區域	面積 (公頃)	滯洪量需求量 (10 年重現期距) (立方公尺)	滯洪量需求量 × 安全係數(1.2) (立方公尺)	允許放流量 (cms)
預鑄混凝土基樁	屏東縣漁電共生區 A1	149.84	439,991.0	737,004×1.2 =884,405	0.00
	屏東縣漁電共生區 A2	130.76	297,013.0		
	總計	280.60	737,004		
場鑄混凝土基樁	屏東縣漁電共生區 A1	149.84	469,444.0	785,707×1.2 =942,848	0.00
	屏東縣漁電共生區 A2	130.76	316,263.0		
	總計	280.60	785,707		

九、基地位於 10 年重現期距淹水區之因應對策

本計畫依民國 105 年經濟部水利署第三代淹水圖資，基地於 24 小時降雨量 500 mm (約 10 年重現期距)有部分淹水之情形，屬易淹水區域，詳圖 12。由圖資套繪成果計算本基地淹水面積及量體，可統計在淹水深度超過 30 公分之部分，淹水面積與體積分別約 26,370 平方公尺與 10,553 立方公尺，詳表 11。

本計畫擬利用漁塭可兼用淹水補償設施之方式，於汛期時騰出補償空間，來減少淹水災害對周邊環境之影響，與滯洪池設計方式相同，於降雨期間閘門為關閉狀態，亦無計畫使用抽水機排水，故出流量為零。

表 11　本計畫套繪「經濟部水利署第三代淹水圖資」淹水面積與體積統計表

淹水深度(公尺)	淹水面積(m2)	平均淹水深度(m)	淹水體積(m3)
0.3 公尺<淹水深度<0.5 公尺	26,356	0.40	10,542
0.5 公尺<淹水深度<1.0 公尺	14	0.75	11
1.0 公尺<淹水深度<2.0 公尺	0	1.50	0
合計	26,370	-	10,553

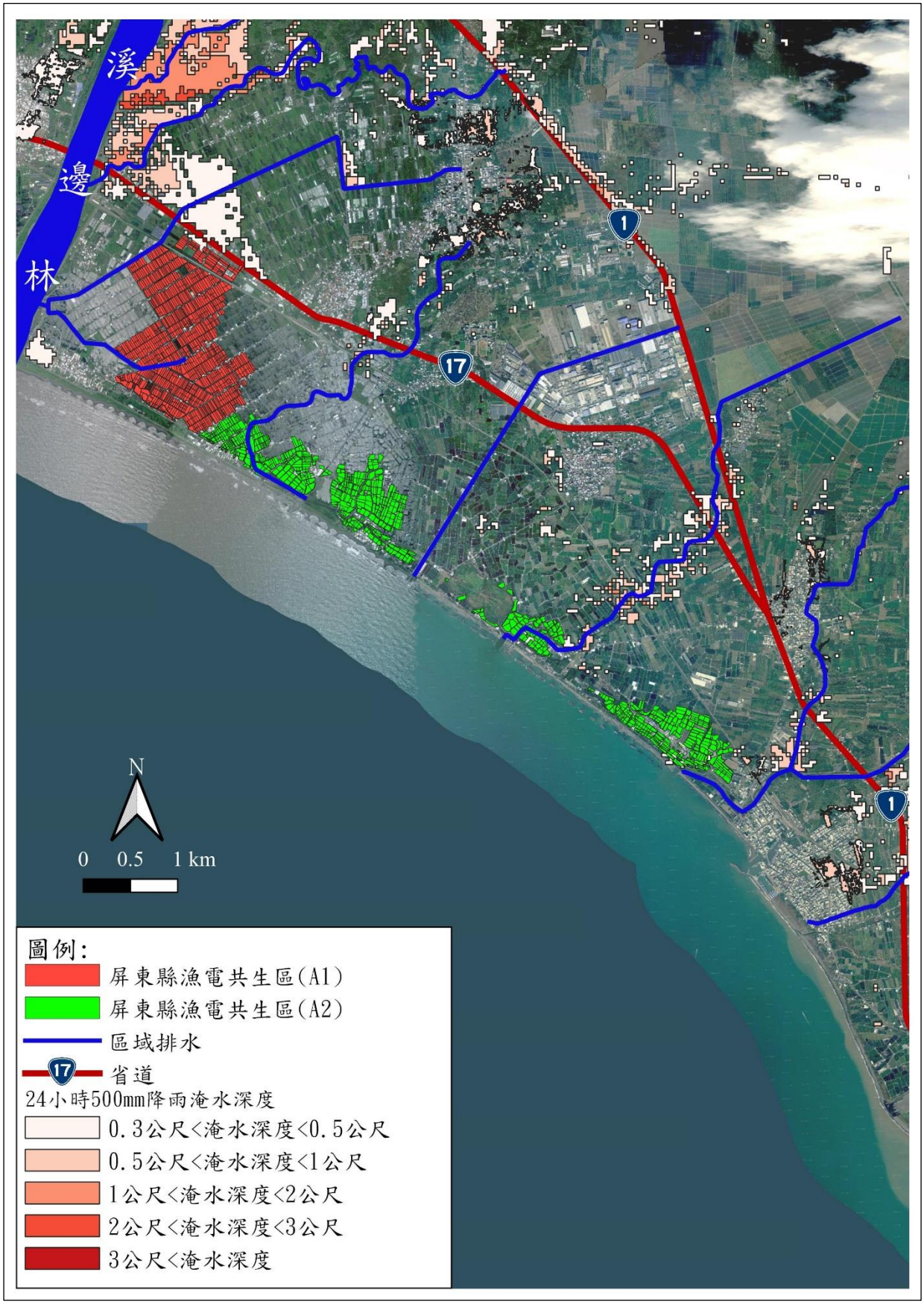

圖 12　基地 24hr500mm 降雨淹水範圍圖(10 年重現期距)

十、開發後逕流增加量及淹水補償量對室外漁塭水深影響

本計畫區域內魚塭平均養殖水深約為 1.0 ~ 1.5 m，魚塭堤頂高度距魚塭水面為 1.0 ~ 1.5 m，於降雨期間收納開發後逕流增加量及淹水補償量且不外排，其水深增加量計算，如表 12 所示。

表 12　降雨期間漁塭水深增加量計算表

基礎型式	預鑄混凝土基樁	場鑄混凝土基樁
滯洪量需求量×安全係數(1.2) (立方公尺)	884,405	942,848
淹水體積(立方公尺)	10,553	10,553
總需求滯洪體積(立方公尺)	894,958	953,401
漁塭面積 (公頃)	280.60	280.60
魚塭增加水深(公尺)	0.32	0.34

註：

1.預鑄混凝土基樁工法之漁塭面積已扣除基樁面積；場鑄混凝土基樁工法考量基座埋於地表下，不會影響蓄水面積，故僅扣除基樁面積。

2.室外魚塭增加水深(m) = 總需求滯洪體積(m^3)/ 漁塭面積(m^2)。

十一、結論

考量降雨期間不對外排水，在滯洪調節及淹水補償作用下，預鑄混凝土基樁工法增加水深為 0.32 公尺，場鑄混凝土基樁工法增加水深為 0.34 公尺，低於魚塭堤頂高與魚塭水面之距離(1.0 ~ 1.5 公尺)，應不致有溢堤(流)之風險。

十二、建議

計畫範圍內之土地開發面積如達一定規模以上，致增加逕流者，將依水利法第 83 條之 7 等相關規定提送出流管制計畫書送主管機關辦理審查核定。另如涉及依區域計畫法申請非都市土地使用分區變更、依都市計畫法申請都市土地使用分區或公共設施用地變更，則依第 83 條之 8 先送審出流管制規劃書。

為了承擔開發區更多逕流量，基地在開發時可採用低衝擊開發技術（Low Impact Development，簡稱 LID），常見技術包括：透水性鋪面（Porous Pavement)、雨水儲集系統(Rainwater Harvesting）、植生滯留槽(Bioretention)、植物草溝（Vegetated Swales)及自然排水系統（Natural Drainage System）…等，以減少暴雨帶來的洪災，同時兼具有生態的效益。

預先抽排及出口閘門放水操作，可有效增加多功能蓄水池滯洪能力、避免影響水產養殖經濟效益，亦可預防排水幹線溢堤情況發生。惟考量每座多功能蓄水池面積、水深、養殖水產種類、聯外排水效率等，各池體皆有所不同，後續開發單位應針對個案做好完善調查及規劃，並依相關行政程序規定辦理申請及審查，方能進行該區域開發。

參考文獻：

1. 水利規劃試驗所(2022)，出流管制計畫書與規劃書檢核基準及洪峰流量計算方法，經濟部水利署。
2. 水利規劃試驗所(2020)，出流管制技術手冊，經濟部水利署。
3. 經濟部水利署(2017)，台灣地區雨量測站降雨強度-延時 Horner 公式參數分析。
4. 經濟部水利署(2016)，第三代淹水圖資。
5. 張向寬、欉順忠(2012)，魚塭區域之排洪特性與防止溢堤方案，農業工程學報，59(1):15-25。
6. 譚義績、侯文祥、賴進松(2010)，沿海魚塭養殖區之排水觀測與排洪特性研究，經濟部水利署水利規劃試驗所。
7. 譚義績、賴進松、陳德豪(2010)，豪雨期間魚塭排水特性之研究及其對區域排水系統之影響評估，國立臺灣大學生物環境系統工程學系，碩士論文。
8. 經濟部水利署(2009)，「易淹水地區水患治理計畫」屏東縣管區域排水枋寮地區排水系統規劃報告，經濟部水利署。
9. 經濟部水利署(2009)，「易淹水地區水患治理計畫」縣管河川林邊溪水系-支流排水(箕湖、新埤、武丁、大武丁、羌園、塭仔一號、塭仔二號)規劃，經濟部水利署。
10. 經濟部水利署(2007)，「水文業務現代化綜合計畫」，經濟部水利署。
11. 水利規劃試驗所(2006)，「區域排水整治及環境營造規劃參考手冊」，經濟部水利署。

附錄二十四

行政院農委會水產試驗所相關研究說明

抄　本

檔　　號：
保存年限：

行政院農業委員會水產試驗所　函

地址：20246 基隆市和一路199號
承辦人：宋嘉軒
電話：(02)2462-2101
傳真：(02)2462-4627
電子信箱：chsung@mail.tfrin.gov.tw

受文者：如正副本行文單位

發文日期：中華民國109年12月11日
發文字號：農水試企字第1092304247號
速別：最速件
密等及解密條件或保密期限：
附件：如文

裝

主旨：有關貴局為研提修正「漁業經營結合綠能之區位範圍海岸利用管理可行性規劃報告(草案)」請本所函復說明並提供佐證資料案，復如說明，請查照。

說明：

一、依據貴局109年12月10日能技字第10900697330號函辦理。

二、本所進行之漁電共生模擬試驗，以全國近年產量前10大養殖物種進行，並規劃於4年內(108-111年)完成，目前已完成虱目魚、吳郭魚與七星鱸的模擬試驗，模擬實驗結果顯示遮蔽不影響養殖生物成長，並由水質檢測與養殖生物成長結果分析，推測因遮蔽有助於穩定水溫，對於養殖生物帶來正面效益。

訂

三、文蛤養殖試驗部分，在夏季顯示適度的遮蔽可讓文蛤有較好的成長環境，但在文蛤養殖驗中發現秋季過後，遮蔽組有成長略差的情形，現已找到在低日照期適合的餌料藻種，預期生產效率可再提升。

四、目前本所相關研究成果已刊登於臺灣水產學會刊47卷2期，詳如附件：

(一)Effects of floating photvoltaic buoys on water quality and planktonic composition in milkfish culture pond。

線

(二)Effects of different shading rates on the growth and water quality of hard clam (*Meretrix lusoria*) aquaculture。

(三)Simulation of environmental factor variations of floating photovoltaic milkfish culture pond。

(四)The effects of different cover ratios on *Lateolabrax japonicus* culture。

(五)Effects of microalgae concentration and species on feeding hard clam。

正本：經濟部能源局
副本：本所企劃資訊組、海水繁養殖研究中心(均含附件)

J. Fish. Soc. Taiwan, 2020, **47**(2): 121-128 DOI: 10.29822/JFST.202006_47(2).0006

airiti

The effects of floating photvoltaic buoys on water quality and planktonic composition in milkfish (*Chanos chanos*) culture pond

Teng-Wei Wang, Hong-Thih Lai, Che-Huang Tung, Shih-Rong Kuo and Che-Chun Chen*

(Received, March 8, 2020; Accepted, April 24, 2020)

Abstract

A combination of aquaculture ponds with floating photovoltaic (FPV) is a critical issue for the land-scarce country. For understanding the FPV covered impaction on the aquacultural environment, a pond with a 40% surface area covered by the FPV system was studied to compare with the control pond in the variations of temperature, dissolved oxygen, and plankton composition for three months. The results showed that temperature and dissolved oxygen in the FPV pool were lower than the control ponds. Furthermore, the daily variations of temperature and dissolved oxygen were also smaller than the control pond. The composition of planktonic species of FPV ponds was fewer than the control pond. It indicated that the aquaculture pond with FPV had lower variations of water quality, and its the potential to be applied to the pond management.

Key words: Aquqculture, Floating photovoltaic, Water quality.

1. Introduction

Green energy is developing quickly worldwide nowadays; therein, photovoltaic (PV) is noticeable and got the most significant growth. The International Energy Agency anticipates that the PV electricity will reach about 16% of the total global electricity demand in 2050 (IEA 2014). Green energy is developing quickly worldwide nowadays; therein, photovoltaic (PV) is noticeable and got the most significant growth. Due to the demand for more PV construction areas, most countries reuse the exited building or built-up area to set up constructions for the PV and also for decreasing environmental impacts (Pringlea et al 2017).

The land and natural resources are limited in Taiwan. Accordingly, the government has launched green energy development plans to decrease and replace nuclear power and fossil fuel power. Taiwan has a high amount of insolation area in the southwestern region. Hence, the government of Taiwan plans to install PV systems to 20 GW until 2025 (Yang 2018). There are two main types of PV systems; one is roof style PV that constructed on the roof of house building, and the other is land style PV directly that set on surfaces of land or on water (floating photovoltaic (FPV). It is estimated that the generated powers of roof type PV is 3 GW, and land style is 17 GW at 2025. Besides the land style PV, the government of Taiwan wishes to setup the PV on surface area of fish farm to increase the PV area and the generated power (Yang 2018).

Aquaculture develops well and quick in Taiwan. South-Western Taiwan is the principal land culture region which over 40,000-hectare totally (Fishery Agency 2018) but also with superiority in insolation, is a potential area to develop aquaculture combine with FPV. Consequently, the Taiwan government for supporting sufficient food production amounts and advance the PV growth, the FPV combined with aquaculture have to follow the regulations that FPV covering area cannot exceed 40% of aquaculture pond surface. Nevertheless, the FPV on the fish pond surface resulted in huge shading effects and reduction of light. Until now, there are still lack relative studies

Department of Aquatic Bioscience, National Chiayi University, Chiayi 60004, Taiwan, ROC.
* Corresponding author. E-mail: chencc@mail.ncyu.edu.tw

airiti

or practical application data of aquaculture that setup with the FPV.

Milkfish (*Chanos chanos*) is one of the important aquaculture species which with having the largest farmed area (over 9,500 ha) especially in southwestern Taiwan and presented over 50,000 tones production per year in Taiwan (Fishery Agency 2018). Hence, milkfish will be the one of first target species for promoting the aquaculture-FPV scheme. For understanding the impact of aquaculture by FPV, this study is to investigate the variations of physical factors (temperature and dissolved oxygen, DO) and plankton composition in the milkfish pond. The results will clarify the fish pond environment of FPV cover and variation and help to how to modify the aquaculture management.

2. Materials and methods

2.1 Study site and design

The simulated study was carried out in the private milkfish ponds in Yiju township, Chiayi county (Fig. 1). The control and test ponds are both about 0.3 ha. The test pond was covered with 40% of total pond area by the FPV buoys (Ciel and Terre Taiwan Ltd.) following the regulation of government. The buoys were further covered with black HDPE weaving net (95% shade ratio) for simulating covering effects of solar panels (Fig. 1). No buyos or net were setup on the control pond.

2.2 Sampling

The study period was started May to August 2018 for following aquaculture practices in summer. The water were sampled at intervals of every two week. Seven times of sampling were conducted at all. The time of sampling in both ponds were constricted between A.M. 10:00 to 11:00. The water temperature and DO were measured and recorded by the DO meter (TS-100, Suntex Instruments. Taiwan, ROC); at the same time, the real-time air temperature also recorded from the Central weather Bureau web site (https://www.cwb.gov.tw/V8/C/). Besides, the real-time monitoring water quality system (model QAM300-DE by Quadlink Technology



Fig. 1. The test (cover by the FPV simulated system) and control ponds location of 2018 aquaculture combined FPV simulated experiment.

Inc. Taiwan, ROC) was installed in both ponds from June to August for collecting water temperature and DO hourly. The real-time data were upload and recorded for the following study and output.

For plankton study, 5 L pond waters were filtered with 20 μm net, and the plankton were collected and concentrated to 250 mL, and then 10 mL 10 % formalin were added. After back to the laboratory, the sample were well mixed and then 1 mL sub-sample was pipetted to counting chamber (Boceo Germany, deep 10^{-4} mL) for identifying and counting of the phytoplankton and bacteria by microscope (Olympus CX21, 400x, Japan). In addition, the remnant water samples were settled for 24 hrs and then 1 mL bottom precipitate were pipetted to the count chamber (Sedgewick rafter, USA) to identify and calculate zooplankton by microscope in 40x.

2.3 Data analysis & statistic

The temperatures of air and both control and test ponds were compared by one-way analysis of variance (ANOVA) and followed with Holm-Sidak method for multiple comparisons. DO of the test and control ponds were also compared by T-test to examine the differences (SigmaPlot 14, Systat Software Inc. 2018).

The variations of zooplankton and phytoplankton (including bacteria) between the test and control pond were analyzed by multivariate statistical software, PRIMER 6 (Plymouth Routine in Multivariate Analysis PRIMER -E, Ltd., Clarke and Gorley 2006) respectively, with species as variables. For

avoiding the absolute differences between the variables, the numbers of individuals or cells of each species were though square root transformed (Clarke et al. 2006). Afterward, the similarity matrix based on the Bray-Curtis similarity index (Bray and Curtis 1957) was computed between each sampling. Non-metric multidimensional scaling (nMDS) ordination was applied to visualize the ordination distribution between test and control ponds. The nMDS plot was based on the similarity matrix of species abundance between each sampling. One-way analysis of similarities (ANOSIM) was conducted to examine the variations in community structures between the test and control ponds (Clarke and Green 1988). Finally, used the similarity of percentages (SIMPER) to demonstrate the dominant species (Clarke 1993) of differences between the test and control ponds.

3. Results

3.1 Water temperature & DO

The temperature and DO data of each sampling were showed in Appendix 1. The results indicated that temperatures of both air and test pond were lower than the control pond (Fig. 2). The temperature of air, test pond and control pond were presented significant differences ($t_{\text{test \& air, 0.05}} = 2.359$, $p = 0.03$; $t_{\text{control \& air, 0.05}} = 6.610$, $p = 0.006$; $t_{\text{control \& test, 0.05}} = 5.669$, $p < 0.001$), the difference of means showed that the temperatures of the test pond and air have smaller differences (Diff of means Control vs. Air = 2.057; Control vs. Test = 1.214; Test vs. Air = 0.843). Additionaly, the long term real-time diagrams of water tempatures presented that daily variation of the test pond is smaller than the control (Fig. 3). The fluctuation of DO also higher in the control than the test ponds that both highest DO (12.8 ppm) and lowest DO (3.1 ppm) shown in the control (Fig. 4) though without significant differences (Student's t-test t = -1.343, p = 0.204). Furthermore, the control pond also presented higher daily DO variations than the test pond (Fig. 5).

3.2 Plankton populatons

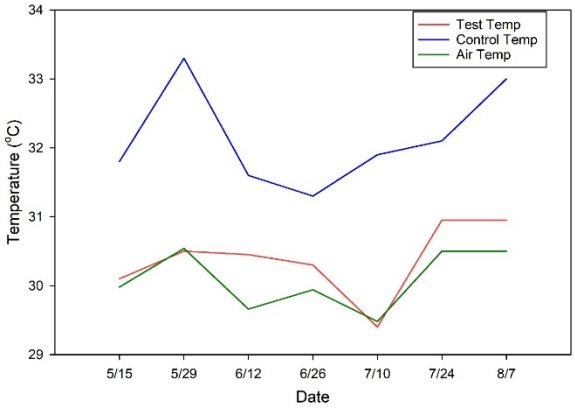

Fig. 2. The temperature variation curve of the air, test and control ponds of 2018 aquaculture combined FPV simulated experiment. Blue as control pond; red as test pond and green as air.

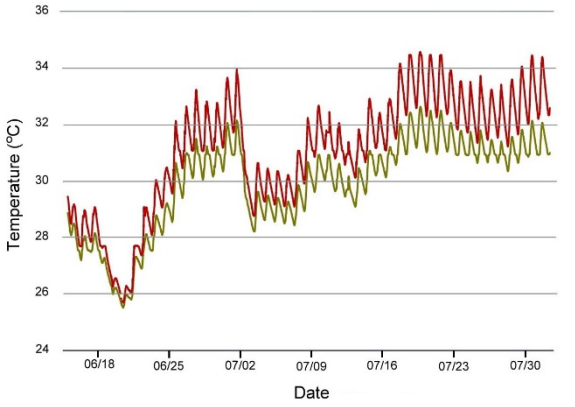

Fig. 3. The long term temperature variation curve of the test and control ponds of 2018 aquaculture combined FPV simulated experiment. Brown as control pond and green as test pond.

The plankton population of the test pond was mainly composed of Cyanobacteria, *Euplotes* sp. 1, *Didymocystis* sp. 1, and these species almost occurred in each time of samplings (Appendix 2). On the other hand, Cyanobacteria, *Oscillatoria* sp., *Euplotes* sp. 1, *Didymocystis* sp. 1, Bdelloidea, and *Brachionus* sp. were the major composition of the control pond. The control pond presented more species and higher total numbers of species than the test pond.

The nMDS ordination (stress 0.16) plot showed that phytoplankton clusters of the control and test ponds assemblages are separated. The test pond sampling forming distinct clusters (Fig. 6). The ANOSIM test (R

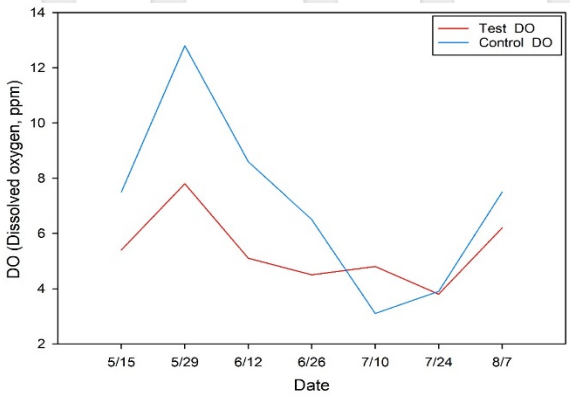

Fig. 4. The DO variation curve of the test and control ponds of 2018 aquaculture combined FPV simulated experiment. Blue as control pond and red as test pond.

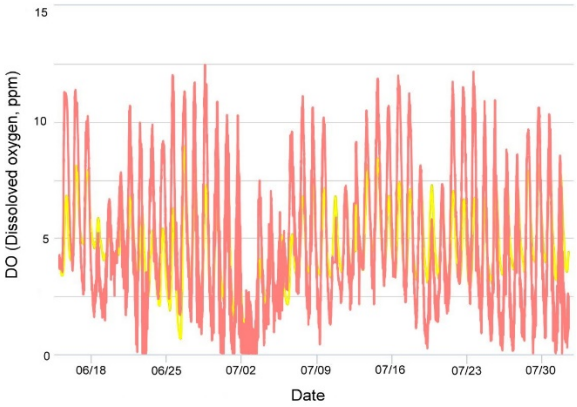

Fig. 5. The DO long term variation curve of the test and control ponds of 2018 aquaculture combined FPV simulated experiment. Pink as control pond and yellow as test pond.

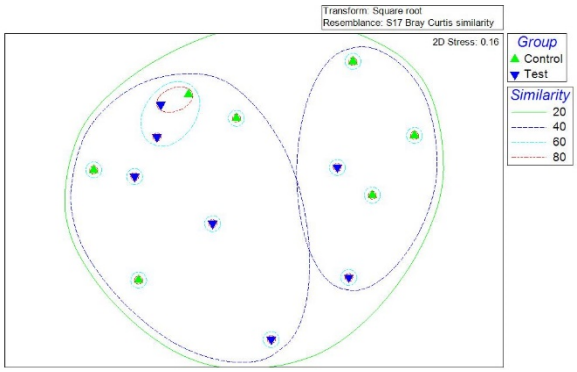

Fig. 6. nMDS ordination plot (stress = 0.16) with the similarity analysis of the phytoplankton and bacteria community structure in the test and control ponds of 2018 aquaculture combined FPV simulated experiment.

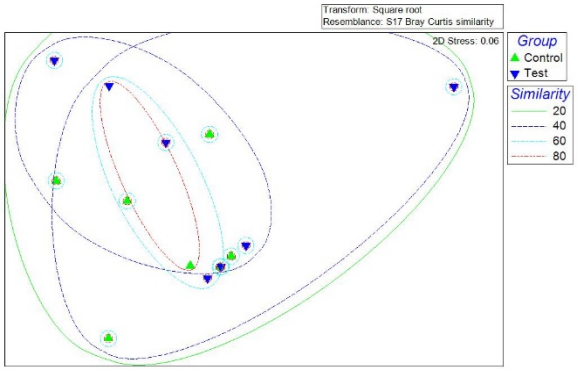

Fig. 7. nMDS ordination plot (stress = 0.06) with the similarity analysis of the zooplankton community structure in the test and control ponds of 2018 aquaculture combined FPV simulated experiment.

= 0.119 and P = 0.051) indicates that the assemblages of the test and control ponds are significantly different and consistent with the pattern in the nMDS ordination plot. The SIMPER analysis showed that the average similarity of the species assemblages among samplings in the control pond was ca. 45.93 % and was 49.32 % in the test pond. The average dissimilarity between the species assemblages of control and test ponds was 55.19 % (Table 1). Cyanobacteria, *Oscillatoria* sp., Desmidiaceae and *Didymocystis* sp.1 occupied the 52.69 % dissimilarity.

In zooplankton the nMDS ordination (stress 0.06) showed that clusters of the control and test ponds assemblages are not forming a distinct cluster (Fig. 7). ANOSIM test (R = 0.03, P = 0.262) presented that the assemblages from the test and control ponds have no significantly different. The average similarity of the species assemblages among samplings within the control pond was 52.14 %, and in the test pond was only 32.97 %. The average dissimilarity between species assemblages of the control and test ponds even reached 58.66 %, and Bdelloidea, Euglenaceae and *Brachionus* sp. contributed 88.36% of dissimilarity (Table 1).

4. Discussion

The results showed that the setup of

Table 1. The SIMPER analysis of plankton of Yiju milkfish test and control ponds of 2018 aquaculture combined FPV experiment.

Groups Control & Test phytoplankton & bacteria average dissimilarity = 55.19 %						
	Control	Test				
Species	Av.Abund	Av.Abund	Av.Diss	Diss/SD	Contrib%	Cum.%
Cyanobacteria	80.94	50.48	10.11	1.55	18.32	18.32
Oscillatoria sp.	30.06	1.63	7.25	1.57	13.14	31.45
Desmidiaceae	12.16	29.01	6.35	0.89	11.51	42.96
Didymocystis sp. 1	19.34	32.34	5.37	1.24	9.73	52.69
Ulothrix sp.	8.4	5.72	2.82	0.85	5.1	57.79
Microcystis sp.	4.92	7.29	2.22	1.1	4.01	61.81
Coelosphaerium sp.	7.94	3.44	2.08	0.85	3.77	65.58
Soropediastrum sp.	7.74	3.9	1.92	0.92	3.48	69.06
Scenedesmus sp. 2	9.04	1.63	1.77	0.64	3.2	72.25
Euplotes sp. 1	9.9	8.62	1.57	1.06	2.84	75.09

Groups Control & Test zooplankton average dissimilarity = 58.66 %						
	Control	Test				
Species	Av.Abund	Av.Abund	Av.Diss	Diss/SD	Contrib%	Cum.%
Bdelloidea	12.99	6.02	17.87	0.95	30.46	30.46
Euglenaceae	8.19	5.99	17.53	1.09	29.88	60.33
Brachionus sp.	10.45	3.47	16.44	1.35	28.03	88.36
Copepoda	1.76	0.43	2.86	0.96	4.87	93.23

* Av.Abund = average abundance; Av.Diss = Average dissimilarity; Diss = dissimilarity; Contrib = Contribution; Cum = Cumulative.

simulated FPV on milkfish aquaculture pond decreased the water temperature and kept the DO stable, but also inhibited growth of plankton.

Water temperature is important in aquaculture management, which directly or indirectly affects all other water quality variables. If the water temperature increased, then almost chemical and biological reactions in aquaculture enviroments also raised (Boyd and Pillai 1984; Boyd and Tucker 1998; Lebel et al 2018). Generally, the pond temperature usually have a daily cycle change between the surface and bottom layers (Boyd and Tucker 1998). At day time, the water of surface layer in aquaculture pond become warmer than bottom layer water due to the irradiation of sunlight. On the contrary, the surface water in a pond gets cool faster than the bottom layer at night. The results of present study indicateds that the temperatures of air and the test pond were more similar than the control pond, and the daily variations were also lower in the test pond. It means that the shading effect of FPV blocks attributes parts of the sunlight irradiations on fish pond; hence, the pond water also releases less heat at night. The water temperatures of pond with FPV becomes closer to air temperature in the night or early morning. The changes of water temperature also results in physiological changes of cultured animals (Bhatnagar and Devi 2013). Milkfish is one of the tropical fish which has growth well in high temperature which no more than 30 °C (Villaluz and Unggui 1983). The FPV seems to provide a well temperature environment for the milk fish and also keep the water temperature more stable.

Dissolved oxygen is also a complex and critical issue related to the biological and chemical reactions of cultured animals in aquaculture ponds (Boyd and Tucker 1998). The DO in aquaculture pond comes from dissolvation of atmospheric air, phytosysthesis of plankton, and artificial aerator. The DO levels of the test pond are usually lower than the control pond and indicate that the coverage of FPV decreased

airiti

the exposed water area to air diffusion and, furthermore, the sunlight irradiation and decreasd photosynthesis for producing DO. A mathematical modeling of another research also suggested that FPV affected the DO production by decreasing photosynthesis while the FPV coverd area increased (Château et al. 2019). Nevertheless, the test pond still maintain a certain level of DO in the day time but with smaller daily variations of DO.

The plankton in the aquaculture of Taiwan usually spontaneously occurred, besides in the breeding farm. Plankton supports the photosynthesis and also being food for the aquatic animals in an aquaculture system. In a fish pond, the plankton often has cycle growth and decline. In the present study, the average plankton (both zooplankton and phytoplankton) abundances of the test pond were lower than the control pond. Moreover, the phytoplankton structure in each time samplings of test pond also more similar than control pond and shows that the phytoplankton community is more simple. These results demonstrated that the setup of FPV on a pond can inhibit plankton growth. Phytoplankton helps to stabilize water quality by increasing DO levels and decreasing the dissolved nutrients, e.g. $NH4^+$, in an aquaculture pond. A previously research mentioned that the solar floating setup, like FPV, covered the water and improved the water quality (Chang et al 2014).

The present results suggested that the aquaculture pond combined with FPV is helpful on managing and stabilizing water quality. It was estimated that an aquaculture pond can setup more than 40% cover area with FPV and won't decrease its production (Château et al.2019). However, more data and detailed information are needed to be collected for further application of FPV in aquaculture with diverse culture species and culture environments.

Acknowledgements

The authors would like to grateful Fisheries Agency, Council of Agriculture, Executive Yuan and Fisheries Research Institute, COA in funding supported for this research project (106AS-6.2.1-ST-aK and 107AS-18.3.2-AI-A4). Special thanks are given to Mr. Huang Jian Fu, the owner of the fish ponds, provided the study areas. Final, we also appreciated the research team of the National Chiayi University for field survey and sample analysis.

Reference

Bhatnagar A, Devi P (2013) Water quality guidelines for the management of pond fish culture. Int J Environ 3: 1982-2009.

Boyd CE, Pillai VK (1984) Water Quality Management in Aquaculture. Special Publication, vol. 22. CMFRI (ICAR), Cochin, India. pp. 96.

Boyd CE, Tucker CS (1998) Pond Aquaculture Water Quality Management. Springer Science & Business Media. New York, USA. pp. 439.

Bray JR, Curtis JT (1957) An ordination of the upland forest communities of SouthernWisconsin. Ecol Monogr 27:325-349.

Chang YH, Ku CR, Yeh N (2014) Solar powered artificial floating island for landscape ecology and water quality improvement. Ecol Eng 69: 8-16.

Châteaua PA, Wunderlicha RF, Wang TW, Lai HT, Chen CC, Chang FJ (2019) Mathematical modeling suggests high potential for the deployment of floating photovoltaic on fish ponds. Sci Total Environ 687: 654-666.

Clarke KR (1993) Non-parametric multivariate analyses of changes in community structure. Austral J Ecol 18: 117-143.

Clarke KR, Green RH (1988) Statistical design and analysis for a 'biological effects' study. Mar Ecol Prog Ser 46: 213-226.

Clarke KR, Gorley RN (2006) PRIMER v6: User Manual/Tutorial. Plymouth: PRIMER -E. UK.

Clarke KR, Chapman MG, Somerfield PJ, Needham HR (2006) Dispersion-based weighting of species counts in assemblage analyses. Mar Ecol Prog Ser 320: 11-27.

Fisheries Agency, Council of Agriculture. 2018. 2018 Fishery Statistic Report. Fisheries Agency, Council of Agriculture.

Taipei. (In Chinese).
IEA (2014) Technology Roadmap: Solar Photovoltaic Energy. IEA published. Paris, French. pp. 1-60.
Lebel L, Lebel P, Chitmanat C, Uppanunchai A, Apirumanekul C (2018) Managing the risks from the water-related impacts of extreme weather and uncertain climate change on inland aquaculture in Northern Thailand. Water Int 43: 257-280.
Pringlea AM, Handlerb RM, Pearce JM (2017) Aquavoltaics: Synergies for dual use of water area for solar photovoltaic electricity generation and aquaculture. Renew Sust Energ Rev 80: 572-584.
Villaluz AC, Unggui A (1983) Effects of temperature on behavior, growth, development and survival in young milkfiih, *Chanos chanos* (Forskal). Aquaculture 35: 321-330.
Yang HJ (2018) Solar industry policy and market trend in Taiwan. Green Trade Project Office, Ministry of Economic Affairs, ROC. pp. 11. (in Chinese).

Appendix

Appendix 1. The temperature and DO record of the 2018 aquaculture combined FPV experimental samplings.

Date	Temperature			DO	
	Test	Control	Air	Test	Control
2018/5/15	30.3	31.8	29.8.	5.4	7.5
2018/5/29	32.5	33.3	30.5	7.8	12.8
2018/6/12	31.2	31.6	29.6	5.1	8.6
2018/6/26	30.5	31.3	29.9	4.5	6.5
2018/7/10	30.2	31.9	29.5	4.8	3.1
2018/7/24	30.9	32.1	30.5	3.8	3.9
2018/8/07	30.9	33	30.5	6.2	7.5

Appendix 2. The plankton list of Yiju milkfish test and control ponds of 2018 aquaculture combined FPV experiment.

Yiju test pond	**5/15**	**5/29**	**6/12**	**6/26**	**7/10**	**7/24**	**8/7**
Bacteria							
Cyanobacteria							
Cyanobacteria	1750	2250	2500	2750	10400	2210	160
Chroococcaceae	0	0	125	0	0	0	0
Microcystis sp.	0	250	125	0	0	130	160
Oscillatoria sp.	0	0	0	0	0	130	0
Coelosphaerium sp.	0	0	0	0	0	130	160
Merismopdia sp.	0	0	0	0	800	0	0

Appendix 2. Continued

Yiju test pond	5/15	5/29	6/12	6/26	7/10	7/24	8/7
Phytoplankton							
Chromista							
Ciliophora							
Euplotes sp. 1	100	125	100	25	25	125	64
Euplotes sp. 2	0	0	0	0	50	25	0
Myzozoa							
Other	0	0	125	0	0	260	0
Plantae							
Charophyta							
Closterium sp.	125	0	0	0	0	0	0
Desmidiaceae	125	125	0	0	1600	15080	320
Chlorophyta							
Tetraedron sp.	0	125	0	0	0	0	1
Scenedesmaceae 1	375	125	0	0	0	0	0
Scenedesmaceae 2	0	0	0	125	0	130	0
Soropediastrum sp.	0	125	0	0	0	260	0
Scenedesmus sp. 2	0	0	0	0	0	130	0
Monoraphidium sp. 2	0	125	0	0	0	0	0
Didymocystis sp. 1	500	250	250	1000	1600	2860	2240
Ulothrix sp.	0	0	0	750	0	0	160
Zooplankton							
Animalia							
Arthropoda							
Rotifera							
Bdelloidea	0	175	25	50	50	0	96
Brachionus sp.	0	75	0	25	25	0	32
Copepoda	0	0	0	0	1	1	1
Daphniidae	5	0	0	1	0	0	0
Protozoa							
Euglenozoa							
Euglenaceae	0	0	125	375	0	130	0

Unit of bacteria and phytoplankton cells/L; zooplankton as ind./L

J. Fish. Soc. Taiwan, 2020, **47**(2): 87-94 DOI: 10.29822/JFST.202006_47(2).0002

airiti

Effects of different shading rates on the growth and water quality of hard clam (*Meretrix lusoria*) aquaculture

Kao-Sung Chen[1], Yu- Han Chou[2], Yuan-Chao Angelo Huang[3]* and Da-Ji Huang[4]**

(Received, February 20, 2020; Accepted, April 14, 2020)

Abstract

To understand the effects of installing solar panels on the water quality of clam ponds in the Taixi Mariculture Research Center of the Fisheries Research Institute, COA, Taiwan, from July 2017 to June 2018, hard clam (*Meretrix lusoria*) aquaculture was conducted with different shading rates (0%, 30%, 50%, 70%, and 100%) using shading nets. The body weight of the clams and the water quality of the clam pond were sampled and measured once per month during the study. The results showed that the rate of weight gain of the clams in the experimental groups with a shading rate of 30% and 50% was no less than 70% of that in the control group (shading rate of 0%). However, once the shading rate exceeded 50%, the brightness of the water decreased rapidly due to different shading. The results of the water quality test showed that temperature, dissolved oxygen (DO), and chlorophyll a were inversely proportional to the shading rate, and salinity, phosphate, total phosphorus (TP), and total Kjeldahl nitrogen (TKN) were proportional to the shading rate. Chlorophyll a was the main factor affecting the water quality of the clam pond. When the shading rate exceeded 50%, the water quality of the clam pond started to change significantly. Therefore, when installing solar panels in a clam pond in the future, the shading rate should not exceed 50%.

Key words: solar electrical energy generation, ratio of covered area, *Meretrix lusoria*.

1. Introduction

Hard clam (*Meretrix lusoria*) is important cultured shellfish in Taiwan, due to the artificial propagation for the hard clam have successfully established in early 1980s (Chen and Ho, 2001). Fellow the increase of seafood demand and support from the local government, the annual production of hard clam has surprising increased in last two decades. Until 2018, the culture areas of hard clam are approximately 8000 ha, and mainly located at Changhua County, Yunlin County, and Tainan City in Taiwan (Taiwan Fisheries Yearbook, 2018).

In recent year, hard clam cultivation in Taiwan suffered negative effects from global warming and climate change, water pollution, benthic environment degradation and the deterioration of the adjacent coastal environment (Zhou, 2017). The mass mortality events of hard clam were recorded frequently, and resulted in the farmers' huge loss in property damage. Such as the high temperature of pond water and benthic environment resulted from the exceed intensity of the illumination from sunlight. The environment with high temperature not only reduces the growth of hard clam, but also effects its survival rate (Ho, 1991). Moreover, the toxicity of ammonia, nitrite, sulfide and heavy metal in the water column would be enhanced with the increase of water temperature. It seriously caused the health of cultivation organisms under the threat (Epifanio and Sma, 1975; Bagarinao, 1992; Alyahya et al., 2011).

Intensity of the illumination also plays an important role on the hard clam feeding. Hard clam are fed by filter feeding, and the feed mainly consists of planktonic algae and

[1] Planning and Information Division, Fisheries Research Institute, COA, Keelung 20246, Taiwan, ROC.
[2] Mariculture Research Center, Fisheries Research Institute, COA, Keelung 20246, Taiwan, ROC.
[3] Department of Hydraulic and Ocean Engineering National Cheng-Kung University, Tainan 70101, Taiwan, ROC.
[4] Department of Environmental Resources Management, Chia Nan University of Pharmacy & Science, Tainan 71710, Taiwan, ROC.
* denotes equal contribution as co-first author
** Corresponding author. E-mail: daji@ms19.hinet.net

airiti

organic debris from the water column (Zhou and Yeh, 2013). Therefore, the most important aspect of the management of clam cultivation is the status of the algae in the water. However, algal phase changes are controlled by light and water quality (Lin, 2015). Therefore, clam growth is closely related to the light and water quality.

In traditional fish farms, the main equipment is aerobic equipment, such as the aerobic water tanker, root blower, or high-pressure oxygen blowing equipment, which are used together with the waterwheel aerator. Due to the large amount and long-term use of aeration equipment, their total electricity consumption accounts for as much as 60-70% of the total electricity consumption, and other parts of the equipment, such as the submerged water pump, are only used during periods of harvest or pond cleaning. The usage time is short, so the overall power consumption proportion is approximately 10-20% (Wang, 2016). Therefore, increasing the efficiency of aeration equipment has become the focus of this type of energy conservation.

The Fisheries Agency of the Council of Agriculture of Taiwan encourages the aquaculture industry to develop and use solar photovoltaic power generation equipment around the vast majority of fishing ponds as the new energy source for aquaculture development. Solar photovoltaic panels have subsequently been installed in fishing ponds, which can not only generate electricity for resale but also supply electricity for fishing ponds to create multiple benefits for aquaculture (Château et al., 2019). The wide area of clam aquaculture is the best place for photovoltaic power generation. However, the most important condition in clam aquaculture is the status of the algae in the water. The installment of photovoltaic panels could inevitably reduce the light in fishing ponds, which in turn could cause changes in algal populations and water quality and eventually affect clam aquaculture. Therefore, to understand the potential effects of the installed solar panels on the water quality of clam ponds, a clam aquaculture experiment with different transmittances in the clam pond was conducted in this study.

2. Materials and methods

From July 2017 to June 2018, the experiment was conducted in the Taixi Laboratory of the Mariculture Research Center of the Fisheries Research Institute, COA, Taiwan. The experiment used small cement ponds with hydrological similarity (length × width × water depth: 290 cm × 200 cm × 100 cm) for clam aquaculture. Five ponds, namely, A, B, C, D, and E, and Shading nets were used to simulate different shading ratios (0%, 30%, 50%, 70%, and 100%) in order. There were 2 replicates in each group. Hard clam larvae with an average body weight of 0.47 g were stocked at a density of 600 larvae/pond (equivalent to 1.2 million larvae/ha). During the breeding period, 15 g of artificial diet per ponds was fed every week. The body weight of the clams, water quality included temperature, salinity, pH, dissolved oxygen (DO) of water, and oxidation-reduction potential (ORP) of the sediment were measured monthly.

The water quality parameter measurement was divided into the on-site measurement and the laboratory analysis. The on-site measurement mainly uses Hydrolap (mini sonde 4A, USA) to detect the on-site water body, included water temperature (referred to as temperature), salinity, DO, pH, and other parameter data. In the laboratory analysis, the water samples collected from the ponds that were examined, such as total suspended solids (TSS) (ROC EAL, 2013), chemical oxygen demand (ROC EAL, 2007), biochemical oxygen demand (BOD) (ROC EAL, 2011), chlorophyll a (ROC EAL, 2006c), ammonia nitrogen (ROC EAL, 2005a), nitrate (ROC EAL, 2006b), nitrite (ROC EAL, 2002), phosphate (ROC EAL, 2010), total phosphorus (TP) (ROC EAL, 2005b), and total Kjeldahl nitrogen (TKN) (ROC EAL, 2006a).

The ORP was determined by directly inserting electrodes 3 cm into the sediment (Gambrell and Patrick, 1978). The light intensity was measured by 1 HOBO light sensor hanging 20 cm above the pond and 1 HOBO light sensor placed 10 cm above the bottom of pond, and the change in illumination was measured continuously. Water samples were collected from the

middle layer water using Kemmerer water or stainless steel telescopic samplers.

Two-way analysis of variance (ANOVA) was used to calculate the differences among the groups and months (p <0.05). The factors with a significant difference (p <0.05) were subjected to Duncan's test to compare the differences among the groups. Then, principal component analysis (PCA) was used to identify the main factors affecting the water quality of the pond (SPSS, 2012).

3. Results and discussion

The illuminance measurement results was showed as Table 1, and indicated that the illuminance on the surface of the 5 ponds was inversely proportional to the shading ratio, and the corrected shading ratio was positively proportional to the increase in the shading rate.

There was no significant difference between pond D (70%) and pond E (100%), and there were significant differences between groups. For underwater illumination, the corrected shading ratio in pond A (0%) and pond B (30%) were 0%, while those of pond C (50%) and pond D were 59-63% and 60-63%, respectively. The shading ratio of pond C and pond D were not significantly different; however, they were significantly different from those of pond A and pond B. The shading ratio of pond E was significantly higher than that in the other groups (Table 1). The 1-month light measurement results showed that the light intensity was highest in pond A, followed by pond B and pond C, while there was no significant difference between pond D and pond E. In terms of shading efficiency, when the shading ratio of the nets was 30%, the corrected shading efficiency on the surface was 17-21%, and the shading efficiency under water was 0-16%, which was not significantly different from the values obtained at a shading ratio of 0%. At a shading rate of 50%, the corrected shading efficiency on the surface reached 45%, and the shading efficiency under water was 63%. When the shading ratio was 100%, the corrected shading efficiencies on the surface and underwater shading were 78% and 88%, respectively. In summary, the actual shading efficiencies on the surface in ponds A, B, C, D, and E were 0%, 17-21%, 45-48%, 70-72%, and 74-78%, respectively. The underwater shading efficiencies were 0%, 0-16%, 59-63%, 60-63%, and 88-90%, respectively. Overall, after the shading ratio reached 50%, the brightness of the water rapidly decreased due to the shading efficiency.

After 11 months, the growth curves of the hard clam were shown in Figure 1. From July to October with strong sunlight, the level of the algae in pond A was too high to inhibit the growth of clams, so the clams grew in pond B and C better than those in pond A. However, the growth of the clams in pond D and E were significantly lower than in the other 3 ponds, indicating that the shading ratio over 70% was not conducive to clam aquaculture. After October, the average body weight of the clams in pond A was consistently better than in the other ponds. The higher the shading ratio resulted in the worse of the clam growth.

At last, the average body weight of the clams in pond A (0%) was the highest (12.1 g), followed by those of pond B (9.23 g), pond C (7.98 g), pond D (3.84 g), and pond E (1.58 g). For the survival rate of clams, pond B was the highest (51.3%), followed by pond C (46.4%), pond A (41.1%), pond D (19.7%), and pond E (2.9%). There were significant differences in growth and survival rates among the 5 ponds (p <0.05). The mortality rates differed among the ponds, due to the OPP of the sediment in each pond was normal during the study period, and the death of clam was not caused by deterioration of the substrate. In terms of the cause of clam death, in pond A, the concentration of algae may have been too high during the early stage and the water temperature fluctuated significantly between day and night (due to seasonal variation). However, the death of some clams reduced the clam density, which can accelerate clam growth (Wu et al. 1990). Therefore, the sampling results after November 3, 2017, showed the best growth for the clams in pond A. In pond E, clam death may have been due to a chronic lack of food. If no less than 70% of the original clam production is expected after the installment of solar panels, according to the results of this study and using

Table 1. Illumination changes between different shading ratios of the area in ponds

	Pond	A	B	C	D	E
	Shading ratio (%)	0%	30%	50%	70%	100%
Surface	Illumination (lux)[1]	10995±20888	9128±16699	6053±10480	3133±6425	2446±3433
	Shading ratio (%)	0[a]	17[a]	45[b]	72[c]	78[c]
	Maximum illumination (lux)[2]	24609±16382	19347±8079	12878±6046	7379±3489	6363±3252
	Corrected shading ratio (%)	0[a]	21[b]	48[bc]	70[cd]	74[d]
Bottom	Illumination (lux)[1]	1201±1219	1200±1150	441±441	475±461	149±117
	Shading ratio (%)	0[a]	0[a]	63[b]	60[b]	88[c]
	Maximum illumination (lux)[2]	2240±999	1883±746	909±425	817±502	233±117
	Corrected shading ratio (%)	0[a]	16[b]	59[c]	63[c]	90[d]

(1). Illumination recorded from 06:00 to 18:00.
(2): Illumination recorded from 10:00 to 13:00
(3). One-way ANOVA, $p<0.05$

Table 2. Growth of the hard clam cultured in ponds between different shading ratios (2017/7/3 - 2018/6/4)

Net coverage ratio (%)	0	30	50	70	100
Initial weights (g)	0.47±0.12	0.47±0.12	0.47±0.12	0.47±0.12	0.47±0.12
Terminal weight (g)	12.1±1.74[a]	9.23±1.02[b]	7.98±1.35[b]	3.84±0.36[c]	1.58±0.21[d]
Weight gain (g)	11.63	8.76	7.51	3.37	1.11
Cultured number	600	600	600	600	600
Survival rate (%)	41.1±7.2[b]	51.3±3.6[a]	46.4±4.3[b]	19.7±4.5[c]	2.9±1.1[d]
Total weight gain (g)	2867.9	2696.3	2090.8	398.3	19.3
Feed weight (g)	720	720	720	720	720
Feed conversion (%)	398.3	374.5	227.8	55.3	2.7

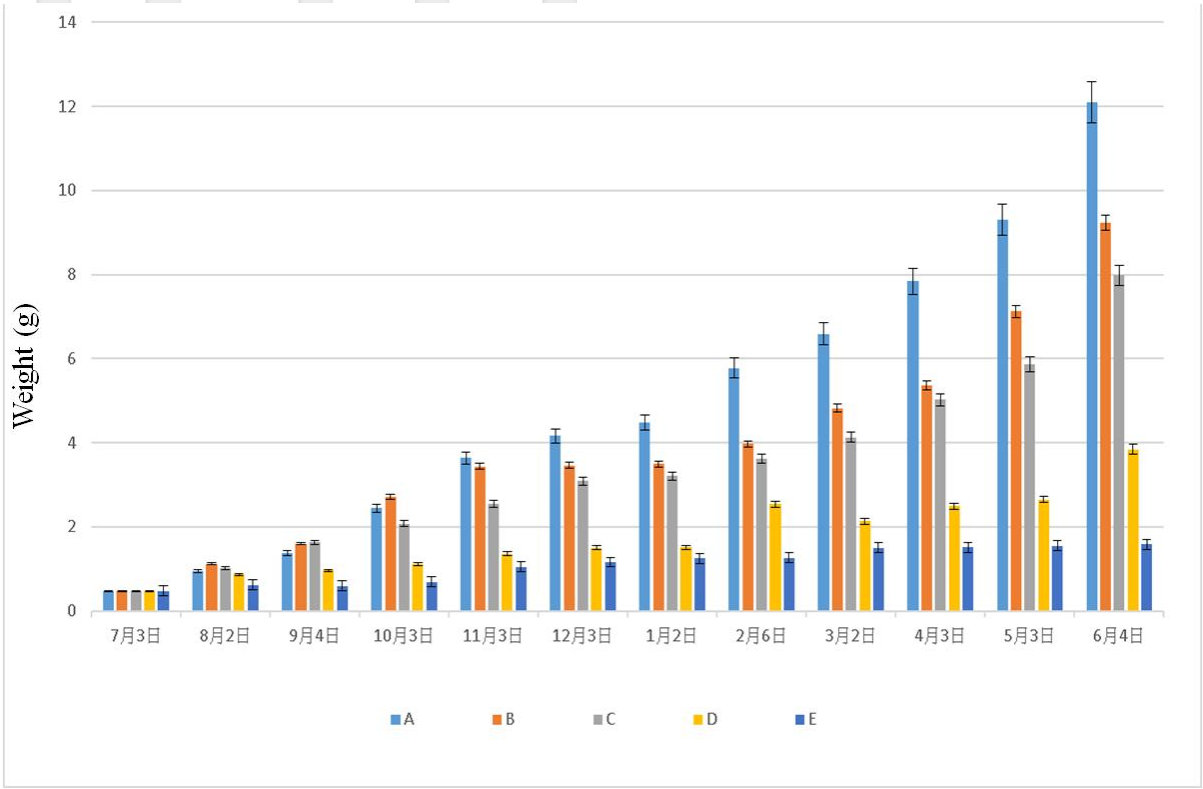

Fig. 1. Weight (g) change of hard clam between different shading ratios in ponds. (Shading ratios (%): A: 0%; B: 30%; C: 50%; D: 70%; E: 100%)

the pond A yield as a benchmark, the increased body weight of clams in pond B and pond C can meet the requirements (Table 2). Therefore, when installing solar panels in clam ponds in the future, it is recommended that the shading ratio should not exceed 50%.

In this study, 12 water quality parameters were conducted in 5 ponds (A-E). The results showed that temperature, DO, and chlorophyll a were inversely proportional to the shading ratio. In addition, salinity, phosphate, TP, and TKN were directly proportional to the shading rate (Table 3). PCA is an important tool that is used to understand environmental factors related to water quality (Dochin et al., 2017, Coldebella et al., 2018), and conducted for different shading ratios and water quality parameters (Table 4). Principal components (PCs) 1-3 were able to explain 69.7% of the variation, and the major PC 1 was chlorophyll, PC 2 was organic matter containing nitrogen (nitrate, nitrite, BOD, and ammonia nitrogen), and PCs 3 were TKN and TP (Table 3). According to the comprehensive analysis of the results, when the shading ratio was 0% (pond A), the water body received the sufficient intensity of light for the high temperature, which is suitable for algal growth and photosynthesis. Therefore, the higher levels of DO and chlorophyll a were recorded and decreased with increases in the shading ratio (Table 3). Light intensity is an important factor for aquaculture, and it also affect water quality (Giovannini and Piedrahita, 1994, Lorenzen et al., 2008). In terms of the water quality parameters examined in this study, BOD also decreased with the increase in the shading ratio, and the TSS showed no significant difference between a shading ratio of 0% (pond A) and 30% (pond B). However, there was a significant decrease in pond C and pond D. When the shading ratio was varied from 0% to 30%, planktonic algae could still grow; thus, the level of TSS was high. Nitrite nitrogen, nitrate nitrogen, phosphate, and TP in pond E also showed a significant increase. This increase should be attributed to the obvious influence of increased shading on the growth and photosynthesis of planktonic algae, resulting in a low density of planktonic algae and high levels of nutrient in this pond.

airiti

Table 3. Changes of the water quality parameters between different coverage ratios of the area in ponds

Pond/shading ratio	A	B	C	D	E	
	0%	30%	50%	70%	100%	
Temperature (°C)	26.3±5.8^{a}	25.8±5.5^{ab}	25.4±5.3^{bc}	25.2±5^{c}	24.9±4.8^{c}	p<0.05
DO (mg/L)	7.5±1.5^{a}	7.2±1.1^{b}	7.3±1.2^{b}	6.9±1.1^{bc}	6.7±1.2^{c}	p<0.05
Salinity ($^{0}/_{00}$)	26.1±5.5	26.5±4.6	26.5±4.6	26.3±4.8	26.3±4.8	
pH	7.6±0.6	7.6±0.4	7.6±0.4	7.6±0.4	7.6±0.3	
COD (mg/L)	169.5±65.8	176.7±75.4	177.5±72.1	167.4±52.7	180.3±68.5	
BOD (mg/L)	5.4±4^{a}	3.6±2.6^{b}	3.4±1.7^{b}	3.6±2.1^{b}	2.7±1.2b	p<0.05
TSS (mg/L)	69.5±41.5a	67.2±40.7ab	61.3±37.1b	59.6±33.8b	60.3±35.6b	p<0.05
Chlorophyll a (mg/m^{3})	4±2.9a	2.3±2.7b	2.4±2.9b	1.8±2b	1.4±1.2b	p<0.05
NH_3-N (mg/L)	0.8±0.5	0.7±0.4	0.9±0.5	0.9±0.4	0.8±0.4	
NO_2-N (mg/L)	0.01±0.01a	0.01±0.01a	0.01±0.01a	0.01±0.01a	0.02±0.01b	p<0.05
NO_3-N (mg/L)	0.03±0.03a	0.04±0.03a	0.04±0.02a	0.07±0.06b	0.08±0.06b	p<0.05
PO_4 (mg/L)	0.39±0.26a	0.4±0.16ab	0.46±0.16ab	0.49±0.24b	0.59±0.17c	p<0.05
TP (mg/L)	0.5±0.47a	0.62±0.28ab	0.9±0.69b	0.66±0.17a	0.86±0.39b	p<0.05
TKN(mg/L)	11.9±6.6a	12.9±8.2ab	12.5±7ab	13.3±8.9ab	14.3±7.5b	p<0.05

Table 4. Loadings of the principal components 1, 2 and 3

	PC1	PC2	PC3
Chlorophyll a(mg/L)	**-0.742**	0.38	-0.244
NO_3-N(mg/L)	0.369	**0.597**	0.017
NO_2-N(mg/L)	0.357	**0.47**	-0.092
BOD(mg/L)	-0.296	**0.363**	-0.132
NH3-N(mg/L)	0.176	**0.112**	0.166
TKN(mg/L)	0.159	-0.048	**-0.468**
TP(mg/L)	0.144	0.055	**-0.525**
PO4(mg/L)	0.1	0.095	-0.28
TSS(mg/L)	-0.092	0.293	0.455
Conductivity	-0.039	0.071	0.098
Water temperature	-0.035	-0.007	0.086
COD(mg/L)	-0.015	-0.139	-0.288
DO(mg/L)	-0.006	0.009	0.03
Salinity	0.003	0.094	0.08
pH	0.002	-0.015	-0.002

KMO=0.684，p<0.01， PC1~PC3=69.7%

In the present study, high level of nutrients were recorded with low light intensity, which is consistent with the results of Lorenzen et al. (2008) and Liu et al. (2017).

References

Alyahya H, El-Gendy AH, Al-Farraj S, El-Hedeny M (2011) Evaluation of heavy metal pollution in the Arabian Gulf using the clam Meretrix meretrix Linnaeus, 1758. Water Air Soil Poll 214(1-4): 499-507.

Andrews JD, Cook K (1951) Range and habitat of the clam polymesoda caroliniana (bosc) in virginia (family cycladidae). Ecology 32: 758-760.

Bagarinao T (1992) Sulfide as an environmental factor and toxicant: tolerance and adaptations in aquatic organisms. Aquatic Toxicology 24: 21-62.

Chen HY, Ho YD (2001) Clams seedling production. Technical collection of Fish and Shellfish aquaculture in Yunlin and ChiaYi. Fisheries Research Institute,

Council of Agriculture, Taiwan. pp. 161.
Coldebella A, Gentelini AL, Piana PA, Coldebella PF, Boscolo WR, Feiden A (2018) Effluents from fish farming ponds: A view from the perspective of its main components. Sustainability 10(3): 1-16.
Dochin K, Kuneva V, Iliev I (2017) Principal component analysis of the phytoplankton interactions with the environmental factors in two reservoirs in bulgaria. Bulg J Agric Sci 23(6): 1037-1046.
Epifanio CE, Sma RF (1975) Toxicity of ammonia, nitrite ion, nitrate ion, and orthophosphate to *Mercenaria mercenaria* and *Crassostrea virginica.* Mar Biol 33: 241-246.
Giovannini P, Piedrahita RH (1994) Modeling photosynthetic production optimization for aquaculture ponds. Aquacultural Engineering 13(2): 83-100.
Ho YD (1991) Growth of hard clam, *Meretrix lusoria* cultured in ponds in Taiwan. J Fisheries Soc Taiw 18(4): 273-278.
IPCC (2014) Climate change 2014: Synthesis Report. Contribution of Working Groups I, II and III to the Fifth Assessment Report of the Intergovernmental Panel on Climate Change. IPCC, Geneva, Switzerland, pp. 151.
Lin TH (2015) Relationship between water color and phytoplankton community at clam culture pond in Yunlin. Master Thesis, Department of Aquaculture, National Kaohsiung University of Science and Technology, Kaohsiung, Taiwan.
Liu X, Xu H, Zhang Y, Zou H, Tian C, Cheng G, Wu Z, Liu S (2017) Development and experiment of movable pond aquaculture water quality regulation machine based on solar energy. T Chinese Soc Agr En 30(19): 1-10.
Lorenzen K, Struve J Cowan VJ (2008) Impact of farming intensity and water management on nitrogen dynamics in intensive pond culture: A mathematical model applied to thai commercial shrimp farms. Aquaculture Research 28(7): 493-507.
Château PA, Wunderlich RF, Wang TW, Lai HT, Chen CC, Chang FJ (2019) Mathematical modeling suggests high potential for the deployment of floating photovoltaic on fish ponds. Sci Total environ 687: 654-666.
ROC EAL (Environmental Analysis Laboratory, ROC) (2002) NIEAea w418.51c. Environmental Protection Administration, ROC.
ROC EAL (Environmental Analysis Laboratory, ROC) (2005a) NIEA w448.51b. Environmental Protection Administration, ROC.
ROC EAL (Environmental Analysis Laboratory, ROC) (2005b) NIEA w444.51c. Environmental Protection Administration, ROC.
ROC EAL (Environmental Analysis Laboratory, ROC) (2006a) NIEA w451.51a. Environmental Protection Administration, ROC.
ROC EAL (Environmental Analysis Laboratory, ROC) (2006b) NIEA w419.51a. Environmental Protection Administration, ROC.
ROC EAL (Environmental Analysis Laboratory, ROC) (2006c) NIEA e507.02b. Environmental Protection Administration, ROC.
ROC EAL (Environmental Analysis Laboratory, ROC) (2007) NIEA w515.54a. Environmental Protection Administration, ROC.
ROC EAL (Environmental Analysis Laboratory, ROC) (2010) NIEA w427.53b. Environmental Protection Administration, ROC.
ROC EAL (Environmental Analysis Laboratory, ROC) (2011) NIEA w510.55b. Environmental Protection Administration, ROC.
ROC EAL (Environmental Analysis Laboratory, ROC) (2013) NIEA w210.58a. Environmental Protection Administration, ROC.
SPSS (2012) Spss base 20.0 user's guide. Spss institute, Chicago, Illinois.
Taiwan Fisheries Yearbook (2018) Fisheries Agency, Council of Agriculture, Taiwan.
Wang JY (2016) Experience and development of saving agricultural electricity. Green Productivity Newsletter. 43: 30-34
Zhou YH (2017) Cultivation and management of hard clam (*Meretrix lisoria*). Science Development 535: 14-

17.
Zhou YH, Yeh SL (2013) Soil management of clams culture pond. FRI Newsletter 43: 18-19.

J. Fish. Soc. Taiwan, 2020, **47**(2): 95-104 DOI: 10.29822/JFST.202006_47(2).0003

airiti

Simulation of Environmental Factor Variations of Floating Photovoltaic Milkfish Culture Pond

Ping-Hung Chang[1]*, Shinn-Lih Yeh[1], Ying-Chou Lee[2], Wan-Ling Huang[1], Su-Yun Li[1], Chun-Yi Yeh[1] and Bo-Ying Chen[3]

(Received, February 22, 2020; Accepted, April 16, 2020)

Abstract

Green energy and photovoltaic issues receive the world's attention. As the southwest coast of Taiwan has a wide culture area and sufficient sunshine, it is applicable to the development of photovoltaic combine aquaculture, and the transformation of this culture area into fishing-electricity symbiosis has development potential in the future. Floating photovoltaic material does not change the landform, it is flexible and variable, and is applicable to fishing-electricity symbiosis development. However, there are still some unknown points in the photovoltaic combine traditional milkfish culture to be studied. This study simulates photovoltaic panels at shading ratios of 40% and 0%, and compares the pond water quality parameters under the same breeding conditions, such as temperature, salinity, pH, DO value, ORP, EC, nitrous, and ammonium value, as well as the growth and survival rate of milkfish. The results show that the experimental site has dry and wet seasons, the rainy season during May-September, and the dry season during October-March, the environmental factors vary obviously with monthly climate, and the shading ratio 40% treatment group has slight change in water quality and stable microalgae, which is unlikely to induce mass mortality. In the late culture stage, the feeding activity of fish increases, the feeding level increases, and the nitrous and ammonium values increase obviously. The water quality factor of the two treatment groups of milkfish is in the safe range in the culture process. Each group stocking rate has 3,000 individuals, the survival rate of the shading ratio 40% group is 72.9%, the average weight is 507g, the anticipated crop is 1,095kg, and the actual crop is 1,043kg. The survival rate of the shading ratio 0% group is 49.6%, the average weight is 588g, the anticipated crop is 864kg, and the actual crop is 852kg. It is obvious that the anticipated crop and actual crop of the shading ratio 40% group are higher than that of 0% group by over 20%.

Key words: Solar energy, Floating solar photovoltaic, Chanos Chanos, Renewable energy, Aquaculture.

1. Introduction

Green energy and photovoltaic issues have received the attention of many countries (Liu et al., 2018). Floating photovoltaic material does not change the landform, it is flexible and variable, and applicable to existing aquatic facilities. In recent years, the United Kingdom in Europe and Singapore in Asia develop rapidly, where floating photovoltaics are located on the surface layer of drinking water reservoirs (Liu et al., 2018). Belgium provides floating photovoltaic facilities in the reservoirs of organic farm processing plants (Chang, 2018). The Agongdian Reservoir in Taiwan is provided with floating photovoltaic facilities (Water Resources Agency, Ministry of Economic Affairs, 2017). South Korea, the United Kingdom, China, Japan, and other countries evaluate the feasibility and anticipated benefits of freshwater rivers, lakes, and reservoirs, in order to reduce the problems and risks of application (Liu et al., 2018). Previous studies reported that the water temperature of a floating photovoltaic system in a shaded pond is lower than a land solar power system (Choi 2014; Choi et al., 2014; Liu et al., 2018). The floating

[1] Mariculture Research Center, Fisheries Research Institute, Council of Agriculture, Tainan 72453, Taiwan, ROC.
[2] Institute of Fisheries Science, College of Life Science. National Taiwan University, Taipei 10617, Taiwan, ROC.
[3] Department of aquaculture, Ocean University, National Taiwan Ocean University, Keelung 20224, Taiwan, ROC.
* Corresponding author. E-mail: chabeho@gmail.com

photovoltaic shading phenomenon can reduce the evapotranspiration of moisture (Santafé et al., 2014; Temiz and Javani 2019), and is applicable to reservoirs, farm ponds, and aquaculture combine photovoltaic power generation.

In the culture experiment, the floating solar panel reduced the water temperature and water evaporation rate, improved the ecosystem, and enhanced fish growth (Pringle et al., 2017). Moreover, it is proved that floating photovoltaic cells have high-quality performance in electricity generation (Sahu et al., 2016; Yadav et al., 2016), and the electricity can be combined with intelligent monitoring to enhance culture management and risk reduction. According to the Taiwan Fisheries Yearbook of 2017, Taiwan's entire milkfish culture area is 9,647 ha., of which salt water fish ponds is 5,622 ha., accounting for 58%, and fresh water fish ponds is 4,025 ha., accounting for 42%. Therefore, the development of floating photovoltaic combine milkfish culture is highly required in the breeding industry structure in Taiwan. Floating solar energy facilities can be installed above existing culture ponds without additional land development, which reduces damage to the environmental ecology (Pringle et al., 2017). However, the influence of different shading ratios on the environmental factors and cultured organisms of the culture ponds are still unknown, such as the temperature under the floating photovoltaic facilities, and environmental factors DO, pH, NO_2^- and NH_4^+ concentrations, which will influence the feeding, growth, and reproductive ability of aquatic organisms. Low concentrations of NO_2^- and NH_4^+ can influence the existence and adaptive regulation of aquatic organisms (Cancino-Madariaga *et al*., 2011; Dı´az *et al*., 2011). Water quality monitoring systems for aquaculture have found that the ORP and pH can be used to predict culture pond water quality (Wang, 2016). The ORP is the aqueous oxidation reduction power measuring index, which can evaluate the organic concentration. The electrical conductivity represents the aggregation of dissociative inorganic salts in water, where the inorganic, alkali, and salts in water can produce ions, and is the index of metal salt concentration in water. The effect of



Fig. 1. The comparison of milkfish culture ponds with simulated floating solar photovoltaic between Shield rate 40% and Shield rate 0% at 23°07'24.41"N 120°04'49.67"E. (From google maps).

photovoltaic facilities combine fish culture pond has not been studied in depth; therefore, this study simulates photovoltaic panels under different shading conditions (40% and 0%) and the same breeding conditions, and compares the water quality parameters of temperature, Salinity, pH, DO value, ORP, EC, NO_2^- value, NH_4^+ value, growth, and survival rate. In the future, the culture innovation model of fishing-energy co-construction will be developed for aquaculture, in order to supply power for fish ponds, sell the generated electricity to increase the fishermen's income, and provide a new trend for aquaculture.

2. Materials and methods

2.1 Study area

The site of the floating photovoltaic combine milkfish farm is the Mariculture Research Center of the Fisheries Research Institute (latitude and longitude coordinates 23°07'24.41"N 120°04'49.67"E) (Fig.1). The study time is 2018/5/10 - 2019/5/30. As solar panels are expensive, the buoyant raft is shaded by an orchid net to simulate the photovoltaic panel area for experimentation. The shading ratio of the 40% simulated floating photovoltaic combine culture is hereinafter referred to as the experimental group, the shading ratio of 0% is hereinafter referred to as the control group, and the two treatment groups are compared.

airiti

2.2 Organism monitoring

The milkfish stocking density was based on 10 thousand individuals per hectare in the Tainan region, as specified in the Fisheries Yearbook, the culture area of each group was 0.3 ha., 3000 individual milkfish per group, the average depth of the pond water was 180cm-200cm, and the water was changed in small quantities at ordinary times, mainly by tides. The initial body weight of milkfish was 3.18±0.92 (g), the body length was 7.47±0.64 (cm), and the body weight, caudal fork length, and overall length were recorded once monthly, with at least 10 samples taken from each group. The number of survivals and the survival rate were counted after the experiment. The experimental breeding period was 1 year.

2.3 Water quality measurement parameters

The culture pond water is connected to a lagoon, thus, it varied with the tides, and the salinity was 30-40ppt. The water quality factors regarding (surface water by the pond, the surface water layer in the pond, the middle water layer in the pond, and the bottom water layer in pond) were measured between 9:00-09:30 a.m. every two weeks during the experimental period, and the temperature, salinity (ATAGO S/Mill E, USA), pH (SUNTEX TS-100, Taiwan), DO value (CLEAN DO30, Taiwan), ORP (CLEAN ORP30, Taiwan), EC (CLEAN CON30, Taiwan), NO_2^- value (HANNA HI96707, ITALY) and NH_4^+ value (HANNA HI96700, ITALY) were tested in a laboratory. In addition, the Quadlink-tech automatic water quality tester of an intelligent water quality monitoring system was used to monitor the culture pond water temperature, salinity, DO, pH, and ORP (sent once every 5 minutes and sent once per hour). The water quality monitoring system shall be maintained at least once per week, and any problems shall be handled immediately to maintain the instrument in its most sensitive state.

2.4 Statistical analysis

The test group and control group of the same month were compared for the various factors of floating photovoltaic combine milkfish culture simulation shading ratios 40% and 0% groups, t-testing was adopted, and α=0.05.

3. Results

3.1 Body weight, body length, and survival rate

The body weight and body length of floating photovoltaic combine milkfish culture simulation shading ratio 40% and shading ratio 0% were compared. In the initial stage of the experiment (May-July 2018), the shading ratio 40% group grew faster, while the shading ratio 0% group grew fast after May-August 2018, and had larger body weight and body length. The body weight of the shading 40% group was 507.65±89.10 (g), the body weight of the shading 0% group was 588.10±119.46 (g), thus, there was significant difference ($P<0.05$) between the two treatment groups. The body length of the shading ratio 40% group was 37.97±2.03 (cm), the body length of the shading ratio 0% group was 38.98±2.96(cm), and there was no significant difference ($P>0.05$) between the two treatment groups. The harvest of the shading ratio 40% group was 2187 individuals, and the survival rate was 72.90 %. The harvest of the shading ratio 0% group was 1490 individuals, and the survival rate was 49.60 % (Fig. 2). The shading ratio 0% group has higher milkfish growth rate and lower survival rate than the shading ratio 40% group. In addition, the relation between the body weight and body length of milkfish of the two treatment groups was analyzed, and the shading ratio 0% group had longer body length and heavier body weight than the shading ratio 40% group (Fig. 3).

3.2 Temperature

The seasonal variation shows that the shading ratio 40% group had lower temperature change since May, and the shading ratio 0% group had higher temperature change. The monthly comparison of temperature shows that the two groups had significant difference ($P<0.05$) in July 2018, but no significant

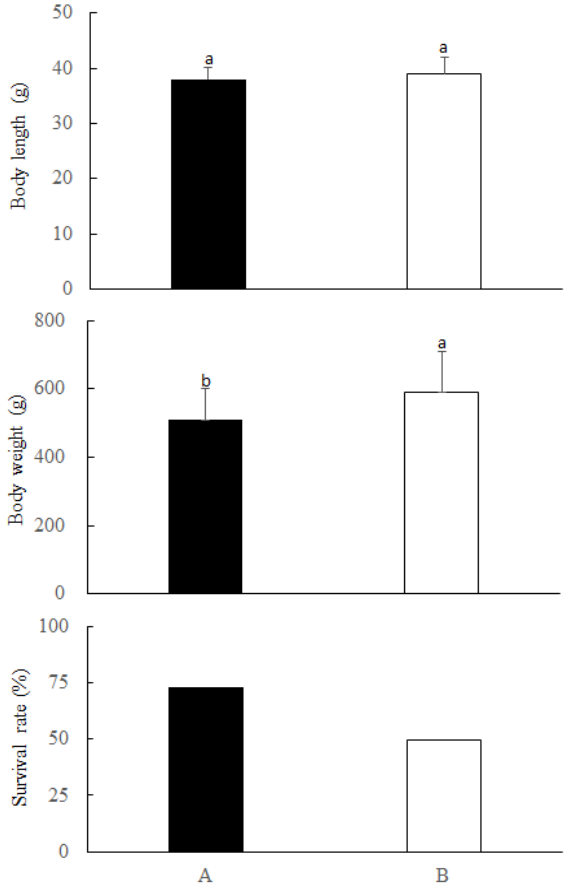

Fig. 2. Monthly flunctuation of environmental factors floating solar photovoltaic of compared body length, body weight and survival rate for the milkfish culture in the simulated shield rate of 40% and 0% from May, 2018 to May, 2019. ($P<0.05$).

difference in the other months. The seasonal variation shows the temperature was higher than 30˚C in May-August 2018, began to fall in September, and reached the valley in January, thus, the temperature rose gradually from February to August (Fig. 4). In winter, the minimum temperature of the shading ratio 40% group in the test process was 16.64˚C on 2019/1/23, while that of the shading ratio 0% group was 15.59˚C on the same day, for a difference of 1.05˚C. In summer, the maximum temperature of the shading ratio 40% group was 33.48˚C on 2019/5/30, the maximum temperature of the shading ratio 0% group was 35.04˚C on the same day, and the difference was 1.56˚C. The rainfall and temperature map of the

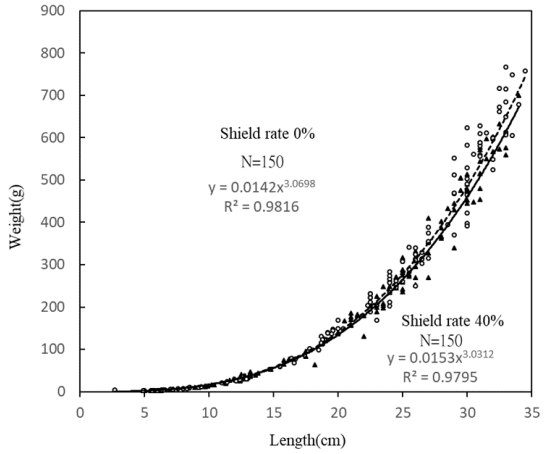

Fig. 3. Monthly flunctuation of environmental factors floating solar photovoltaic of compared body weight and body length relationship for the milkfish culture in the simulated shield rate of 40% and 0% from May, 2018 to May, 2019. (40% treatment R^2=0.9795 ; 0% treatment R^2=0.9816).

Central Weather Bureau was appended (Fig. 4).

3.3 Salinity

The seasonal fluctuation of salinity shows that the salinity of the two groups reached the minimum in September and the maximum in the following May. The monthly salinity comparison shows that the two treatment groups had no significant difference. It rained continuously during the rainy season from May-September 2018, the salinity decreased continuously; however, a rainstorm occurred on 2018/8/23, and the salinity dropped suddenly (Fig. 4). Due to continuous torrential rain, the salinity reached its minimum of about 10ppt in September (Fig. 4). Regarding climate change, according to the salinity variation of two treatment groups, the salinity of the shading ratio 0% treatment group changed significantly, while the salinity of the shading ratio 40% group changed slightly (Fig. 4).

3.4 Dissolved oxygen (DO)

The DO variation showed that the shading ratio 0% group had higher DO in the initial stage of stocking in May 2018, while the

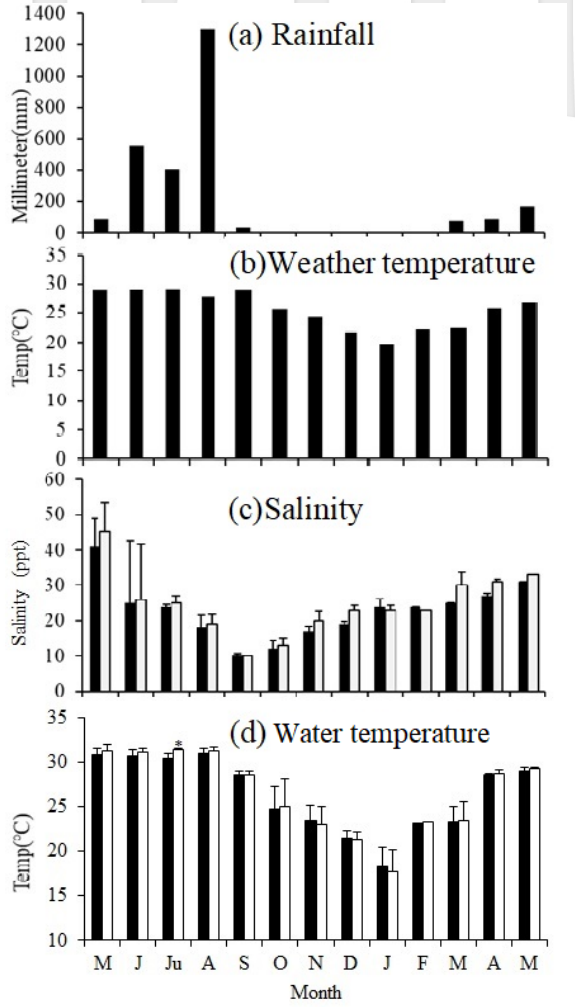

Fig. 4. Monthly flunctuation of environmental factors floating solar photovoltaic of compared temperature、salinity、average rainfall and average weather temperature for the milkfish culture in the simulated shield rate of 40% and 0% from May, 2018 to May, 2019.(The rainfall and average weather temperature excerpt from the central weather Bureau). (a)Rainfall, (b)Weather temperature, (c)Salinity and (d)Water temperature. (P<0.05).

shading ratio 40% treatment group had higher DO after July-September, thus, there was significant difference (P<0.05) in July. The phenomenon was reversed in October-May, the 0% treatment group had higher DO in the non-rainy season, and there was significant difference (P<0.05) between the two treatment groups in October, December, and January, while the treatment groups had

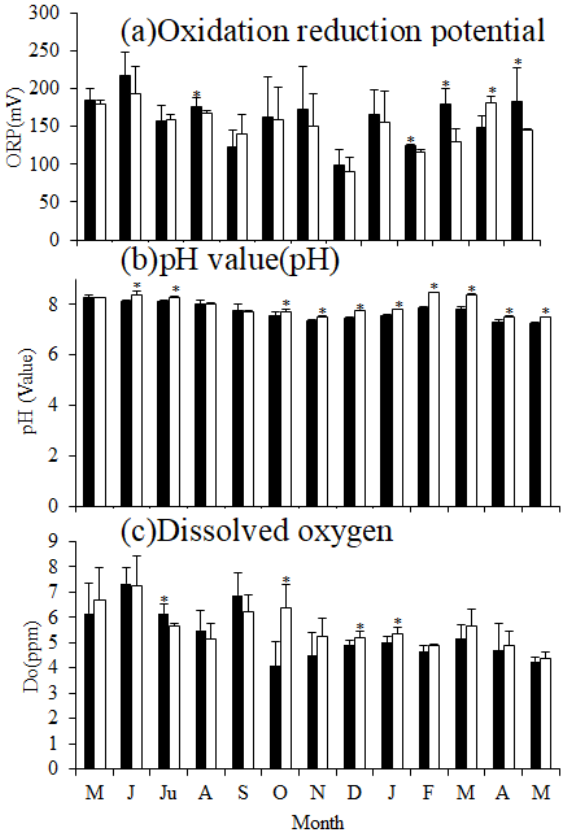

Fig. 5. Monthly flunctuation of environmental factors floating solar photovoltaic of compared (a)Oxidation reduction potential(ORP), (b)pH value(pH) and (c)Dissolved oxygen(Do) for the milkfish culture in the simulated shield rate of 40% and 0% from May, 2018 to May, 2019. (P<0.05).

no significant difference in February-May 2019 (Fig. 5).

3.5 pH value

In the initial stage of the experiment in May, the shading ratio 40% group had higher pH, the shading ratio 0% group had higher pH in June-July, the shading ratio 40% group had higher pH in October-May, and there was significant difference (P<0.05). The shading ratio 40% group had lower pH, and the daily and monthly differences were small, thus, the daily average pH and monthly average pH differences were small (Fig. 5).

3.6 Oxidation reduction potential(ORP)

The seasonal variation shows that the

shading ratio 40% group had higher ORP value during the rainy season in May-August 2018, and there was significant difference ($P<0.05$) between the two groups in August. The shading ratio 0% treatment group had universally lower ORP value, but higher in September and April. The monthly comparison of the ORP value in a year shows that the two groups had significant difference ($P<0.05$) in February, March, April, May, and September, but no significant difference in the other months. The seasonal variation shows that the ORP was higher than 150mV in May to August, decreased in September, and reached its minimum in December, thus, the ORP increased gradually from February and reached its maximum in June (Fig. 5).

3.7 Electric conductivity (EC)

The monthly variation of electrical conductivity (EC) shows that the treatment groups had significant difference ($P<0.05$) in April and May, but no significant difference in the other months. The chart shows that the (EC) value was higher in April-October, and there was little rainfall from November 2018 to the following March, thus, the (EC) value decreased with the feeding season. The seasonal variation shows that the (EC) value was higher than 200μs/cm during May to June, decreased from November, and reached its minimum in February-March, thus, the (EC) value increased gradually from March (Fig. 6).

3.8 Nitrite (NO_2^-)

The seasonal variation shows that the shading ratio 40% group had higher NO_2^- value in May-September 2018, while the shading ratio 40% group had lower NO_2^- value in October-December. The shading ratio 40% group had higher NO_2^- value in January-May, which increased gradually. The monthly temperature comparison in a year shows that the two treatment groups had significant difference ($P<0.05$) in October and March, but no significant difference in the other months. The shading ratio 40% group had the maximum standard deviation of NO_2^- in August 2018, the temperature fell from September, and reached its minimum in January, thus, the temperature rose gradually from February to August (Fig. 6).

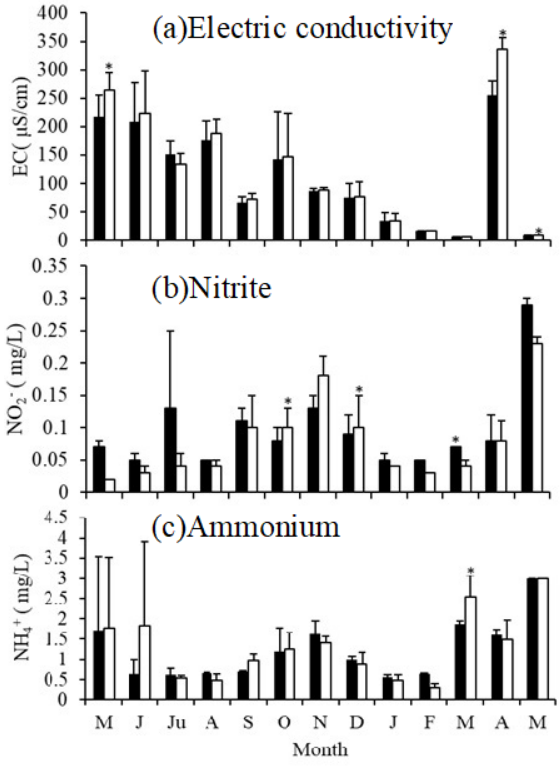

Fig. 6. Monthly flunctuation of environmental factors floating solar photovoltaic of compared (a) Electric conductivity(EC), (b) Nitrite(NO_2^-) and (c) Ammonium(NH_4^+) for the milkfish culture in the simulated shield rate of 40% and 0% from May, 2018 to May, 2019. ($P<0.05$).

3.9 Ammonium (NH_4^+)

The experimental results show no significant difference between the average NH_4^+ values of two treatment groups in May-February 2018, and the shading ratio 0% group had higher NH_4^+ value in October ($P<0.05$). There was no significant difference in the NH_4^+ value of the shading ratio 40% group in April-May, and the value increased with the rainfall. The monthly comparison of NH_4^+ value in a year shows the two treatment groups had significant difference in October, but no significant difference ($P>0.05$) in the other months. The two treatment groups had the maximum NH_4^+ in April-June 2019 (Fig. 6).

airiti

4. Discussion

The experimental site has dry and wet seasons, with the rainy season in May-September 2018, and the dry season in October-March. The environmental factors vary obviously with the monthly climate. The final stage of the culture was in summer, when the fish feeding activity the feeding level were increased, and the NO_2^- and NH_4^+ values increased apparently. The body weight, body length, and survival rate of milkfish in one-year breeding show that the shading ratio 0% group had higher growth rate, no significant difference in body length, heavier body weight, and lower survival rate, and the shading ratio 40% group had the higher survival rate (Fig. 2). Some scholars found (Pringle et al., 2017) that a lower water temperature in the experimental process reduced the water evaporation rate and improved the ecosystem and fish growth. The shading ratio 0% treatment group had higher growth rate due to illumination, benthic algae, and large quantity and multiple varieties of microalgae, thus, the milkfish had a natural food supply. This study further found that the milkfish is a photovoltaic fish. The milkfish fries are likely to swarm around the culture pond to feed, and likely to be attacked by birds at dusk or before and after sunrise, thus, the survival rate of the shading 40% treatment group was 72.9 %, while the survival rate of the shading 0% group was 49.6%. As the experimental culture pond is located by the Platalea minor conservation area there are a lot of migratory birds of different species, and the milkfish fries were likely to be captured by natural enemies. It was obvious that the shading 40% group allowed the fish school to hide under the floating buoys to avoid the attack of migratory birds; therefore, the higher survival rate was the result of stable water quality and shading.

Many studies found that a floating photovoltaic system shaded pond has lower temperature (Choi 2014; Choi et al., 2014; Liu et al., 2018). The monthly temperature change was slight in this experiment, meaning there was significant difference only in July, because it often rains in July. The simulated shading ratio 0% treatment group had larger temperature change than the shading ratio 40% treatment group. During typhoons or rainstorms in autumn, the photosynthesis and temperature fell, the salinity decreased suddenly due to rainfall, and the algae in the culture pond could not adapt and died, which is why the two groups had large temperature difference. Therefore, the shading ratio 40% treatment group increased the survival rate and yield of the milkfish culture. As the shading ratio 0% treatment group had larger temperature change between day and night than the shading ratio 40% treatment group, the algae were likely to breed, which provided lodging. Therefore, the shading ratio 40% treatment group was unlikely to have lodging for slight temperature change, lower algae concentration, and stable temperature, and this was a major factor for the stable breeding conditions and high survival rate of the shading ratio 40% treatment group. In other words, when the climate was poor, the instantaneous influence on the temperature and algae of the shading ratio 40% group was not great, thus, the influence on the milkfish in the pond was slight.

In addition, the shading ratio 40% treatment group had smaller temperature change range in winter, thus, the winter feeding period can be prolonged by about 2 weeks due to the higher temperature, and this is the advantage of this treatment group. In terms of salinity variation, a rainstorm occurred in Tainan on 2018/8/23, which caused the salinity to decrease suddenly, the photosynthetic capacity to be degraded, and the algae died. Many studies prove that the shading phenomenon of floating photovoltaic facilities can reduce the evapotranspiration of water (Santafé et al., 2014; Temiz and Javani 2019), thus, they are applicable to reservoirs and rivers. A rainstorm occurred on 2018/8/23, and the salinity decreased suddenly (Fig. 4). The air temperature and rainfall map of the weather bureau also showed the salinity difference between the two treatment groups. According to the salinity changes of the two treatment groups in this experiment, the photovoltaic combine aquaculture can reduce moisture evapotranspiration (Fig. 4). The findings show that the shading ratio 0% treatment

group had large salinity variation, while the shading ratio 40% treatment group had small salinity variation, which is applicable to the power generation of fishing-electricity co-construction aquaculture. It is favorable for buffering salinity variations and reducing the aquatic organism consumed energy for osmoregulation; therefore, floating photovoltaic facilities can reduce evapotranspiration (Santafé et al., 2014), and thus, are applicable to reservoirs and farm ponds to conserve aquaculture pond water.

In a general way, the pH and DO of water quality parameters are in positive correlation. The ORP and pH can predict the condition of water quality (Wang, 2016), and the organic concentration can be evaluated. The shading ratio 0% group had higher pH after June-July 2018, as the algae concentration is higher in the daytime. Therefore, the algae concentration increased in dry season, and under the wind stirring action of the dry season, the shading ratio 0% treatment group had higher DO (Fig. 5). In addition, the shading 40 % group had higher pH in October-May, as the water quality parameters were relatively stable, the quality of algae was stable, and the water quality and bed sediment changed slightly, thus, the shading ratio 40% group had slight daily and monthly differences in pH and DO.

It was observed that the ORP value increased due to rainfall, thus, the difference between the two treatment groups occurred in rainy months. The monthly comparison of ORP value in a year showed that the two groups had significant difference ($P<0.05$) in February, March, April, May, and September 2018, and this data is significantly related to rainfall, while the two groups had no significant difference in the other months. The seasonal variation shows the ORP value was higher than 150mV in May-August 2018, then decreased from September, and reached its minimum in December, as the climate was dry and cold, and there was no rain. The ORP value increased gradually from February 2019 due to the rain, and reached its maximum in June (Fig. 5).

The treatment groups had significant difference ($P<0.05$) in electrical conductivity (EC) in April and May, but no significant difference in the other months. The EC value was higher in April-October, as there was little rainfall from November to the following March, thus, the EC value decreased with the feeding season and rainfall. However, due to the increased temperature and sunshine the feeding season was longer in the following April, and the value increased as the organic salt content was high. The seasonal variation shows the EC value was higher than 200μs/cm in May-June, which was influenced by rainfall. The value decreased as the temperature was low in November 2018, and reached its minimum in February-March, as the milkfish fed little during this period. The EC value increased gradually from March (Fig. 6); however, the variation of the EC value was influenced by the change in the quantity of microalgae in this study. Therefore, when the algae concentration was high in summer, the EC increased with algae concentration, the annual variation showed that the shading ratio 0% treatment group had a little higher EC, and the difference between the two treatment groups decreased as the feeding season extended. The climatic factors of typhoons and rainstorms had great influence on the experimental process, meaning the NO_2^- value induced the mass mortality of algae in the culture pond as the photosynthesis degraded and the salinity decreased rapidly. Therefore, the monthly climate change was the primary cause for the higher NO_2^- value of the shading ratio 40% group in May-September. In the dry season of October-December 2018, it did not rain, thus, the shading 0% group had the higher NO_2^- value, and a key difference occurred. It was obvious that the NO_2^- value was greatly influenced by rainfall. In spring and summer, the shading 40% group had higher NO_2^- value than the shading ratio 0% group, as the shading ratio 0% group had prosperous photosynthesis, which can effectively treat the nitrogenous waste in the culture pond. The shading ratio 40% group had lower ability to treat NO_2^- due to its low algae concentration. However, in autumn, as the photosynthesis degraded, the salinity of the shading ratio 40% group decreased suddenly, which induced mass mortality of the algae, thus, the shading ratio 0% group had higher NO_2^- value, as the fish school stopped feeding more frequently. The

shading ratio 40% group had lower NO_2^- value because of a lower basic yield and algae concentration, and slow short-term fluctuation of water quality (Fig. 6).

In spring and summer, the shading ratio 40% group had higher NH_4^+ concentration than the shading ratio 0% group, as the 0% group had prosperous photosynthesis, and thus, better ability to treat nitrogenous waste. The shading ratio 40% group had higher temperature in autumn and winter. The temperature fell in autumn, and the algae changed from green algae into diatoms; however, as many algae and bacteria cannot adapt to the environmental change, the bacterial count was higher in autumn, and the shading ratio 0% group often had mass mortality of algae, meaning that the milkfish stop feeding, which significantly influenced the seasonal variation. In late stage of the culture in April-May 2019, the feeding level increased, the feces increased, the metabolism of the fish school was accelerated, and the air temperature rose, thus, the NO_2^- value and NH_4^+ value increased. Therefore, this study suggests that the floating photovoltaic combine culture shall pay special attention to temperature, DO, and the state of algae, in order to maintain normal culture management of fishery-power co-construction.

The organism used in the research process of photovoltaic combine culture in this experiment was milkfish, while other fishes, shrimps, and shellfishes shall be cultured in the future, in order to evaluate the culture information of the other species. Fishery-electricity symbiosis not only enhances declining aquaculture, but also promotes diversified industries to attain the objectives of the optimum economic benefit and mutual benefits. The main contribution of this study is to analyze the influence on the milkfish and the environmental factors in water, and assist Taiwan to develop floating photovoltaic to provide reference for aquaculture and related circles.

References

Cancino-Madariaga B, Hurtado CF, Ruby R (2011) Effect of pressure and pH in ammonium retention for nanofiltration and reverse osmosis membranes to be used in recirculation aquaculture systems (RAS). Aquaculture engineering 45(3): 103-108.

Chang BH (2018) Report on visiting abroad, conference on visiting fishery-electricity green energy co-construction in France, Belgium and U.K. and Taiwan-France agriculture. The Mariculture Research Center of the Fisheries Research Institute https://report.nat.gov.tw › ReportFront › PageSystem › reportFileDownload. (in Chinese).

Choi YK (2014) A study on power generation analysis of floating PV system considering environmental impact. Int J Software Eng Appl 8(1): 75-84.

Choi YK, Lee NH, Lee AK, Kim KJ (2014) A study on major design elements of tracking-type floating photovoltaic systems. Intl J Smart Grid Cle 3(1): 70-74.

Díaz V, Ibáñez R, Gómez P, Urtiaga AM, Ortiz I (2011) Kinetics of electro-oxidation of ammonia-N, nitrites and COD from a recirculating aquaculture saline water system using BDD anodes. Water research 45: 125-134.

Liu H, Krishna V, Lun Leung J, Reindl T, Zhao L (2018) Field experience and performance analysis of floating PV technologies in the tropics. Progress Photovoltaics: Res Appl 26(12): 957-967.

Pringle AM, Handler RM, Pearce JM (2017) Aquavoltaics: Synergies for dual use of water area for solar photovoltaic electricity generation and aquaculture. Renew Sus Energ Rev 80: 572-584.

Sahu A, Yadav N, Sudhakar K (2016) Floating photovoltaic power plant: A review. Renew Sus Energ Rev 66: 815-824.

Santafé MR, Soler JBT, Romero FJS, Gisbert PSF, Gozálvez JJF, Gisbert CMF (2014) Theoretical and experimental analysis of a floating photovoltaic cover for water irrigation reservoirs. Energy 67: 246-255.

Temiz M, Javani N (2019) Design and analysis of a combined floating photovoltaic system for electricity and hydrogen production. Int J Hydrogen Energ 45(5): 3457-3469.

Wang YH (2016) Water quality monitoring system of culture fishery, master's thesis.

(in Chinese).
Water Resources Agency (2017) Ministry of Economic Affairs Aquatic solar energy for reservoirs and flood detention ponds https://www.wra.gov.tw/6950/7170/7356/7498/7499/13387/. (in Chinese).
Yadav N, Gupta M, Sudhakar K (2016 December) Energy assessment of floating photovoltaic system. In 2016 International Conference on Electrical Power and Energy Systems ICEPES, pp. 264-269.

J. Fish. Soc. Taiwan, 2020, **47**(2): 105-111 DOI: 10.29822/JFST.202006_47(2).0004

airiti

The effects of different cover ratios on *Lateolabrax japonicus* culture

Tain-Sheng Lin*, I-Pei Kuo and Shuenn-Der Yang

(Received, March 5, 2020; Accepted, April 20, 2020)

Abstract

In this study, we used 95% shading nets to simulate floatovoltaics on the surface of *L. japonicus* culture pond. To Investigate the effects of different cover ratios on the pond ecology and the growth of *L. japonicus*, the shading ratios were set at 0, 20, 40 and 60% of pond surface. The results showed that before the middle of May, the water temperatures of each pond were all lower than 30 °C at 16:00, and the control group had the highest water temperature and feed intake. In contrast, in high temperature period, the feed intake was greatly reduced due to high water temperature. There was positive correlation between temperature reduction and cover ratio, and the feed intake and growth rate were highest in 60% shading-ratio group in June. In addition, higher amount of feed caused the nutrients to be slightly increased, but it did not affect the growth of *L. japonicus*.

Key words: Solar energy, *Lateolabrax japonicus*, Shading net.

1. Introduction

In view of global environmental change and energy shortage, renewable energy has become a key project and been promoted by advanced countries. Renewable energy is generated from nature, such as solar, wind, tidal, geothermal, etc. It is inexhaustible because its property of automatic regeneration. Among these renewable energy sources, solar photovoltaic is considered the highest potential (Hu, 2008) because of its environmental protection and sustainability. Every summer in Taiwan, the air conditioners consume large quantities of electricity, and cause a sharp increase in power load. During this period, the duration of sunshine is long and the density of sunshine is strong. It can make up the electricity demand by solar photovoltaic. In addition, Taiwan is located in the subtropical region. Benefited from the Tropic of Cancer, which passes through Chiayi, the amount of sunshine is ample (Gau, 2010; Liu, 2006). It is suitable to develop and promote solar energy in Taiwan.

Developing solar energy system might affect water and food production directly or indirectly. Inappropriate establishments of solar photovoltaic might also damage global eco-environment and cause other problems (Nonhebel, 2005; Dupraz et al., 2011; Calvert et al., 2013). Combining agriculture with solar energy facility is considered high potential. Among different types of combination, floatovoltaics, which is combined aquaculture and solar photovoltaic, is current world trend of development (Kurki and Lynne, 2014; Pringlea et al., 2017). Floatovoltaics not only generate electric power, but also increase aquaculture productivity. It reduced land need for solar photovoltaic facilities and protect eco-environment. To find a balance between energy generation and food production, floatovoltaics has been developing recent years. Preliminary results indicated that pond water can help cool the solar panel, which increase 5-22% efficiency of electric generation (Rosa-Clot et al., 2009; Abdulgafar et al., 2014; Majid et al., 2014).

Establishing solar photovoltaic facilities needs broad land space. Considering Taiwan is a small and population-dense country, it is necessary to develop floatovoltaics in

Freshwater Aquaculture Research Center, Fisheries Research Institute, Council of Agriculture, Tainan 50562, Taiwan, ROC.
* Corresponding author. E-mail: tslin@mail.tfrin.gov.tw

aquaculture ponds (Lee, 2011). In this study, we used 95% shading net to simulate floatovoltaics in aquaculture pond with limited expense, and investigate the effect of different cover ratios on the pond ecology and the growth of *L. japonicus.*

2. Materials and methods

2.1 Culture facility, experimental fish and growth trial

Four ponds with 755, 747, 820, and 847 m^2 areas were selected, and the length of ponds were all 36 m. The 95% shading nets with a width of 3.6 m were set at 0%, 20%, 40% and 60% of the pond surface. This study started from March 28th. The average initial body length and weight of *L. japonicus* fry were 8.19 cm and 5.93 g, respectively. The initial numbers of fish fry were 4760, 4710, 5170 and 5340, respectively. Every day fed floating feed twice at 09:00 and 16:00. Every month measured the body length and weight of pond fish.

2.2 Water quality measurement

The water was sampled beneath water surface 50 cm in the pond corner twice a day at 09:00 and 16:00. Water quality measurements were conducted every two weeks, including water transparency, suspended solids (Chen, 1983), dissolved oxygen (Lutron, DO-5510), pH (SAGA, D-818-SA), ammonia nitrogen, ammonium nitrite, sulfide (Merck, NOVA 60) and conductivity (Lutron, Cond-5022).

3. Results and discussion

3.1 Water temperature and growth measure

In the experimental period, the results of water temperature are shown as Fig. 1-6. The temperature was low in early Spring, and the water temperature was below 30 °C at 16:00 before May 11th. Since May 12th, the temperature had increased over 30 °C. There were total 128-day records of the water temperature from May 12th to September 17th. During experimental period, there were 111 days that water temperature was over 30 °C at 16:00 in control group. The percentage of high water temperature occurred days (over 30 °C) in 0, 20, 40, 60% groups were 86.7, 85.9%, 78.9% and 55.5%, respectively. There was positive correlation between temperature reduction and cover ratio. Indicating floatovoltaics can reduce water temperature during summer. In the highest temperature occurred day July 13th, water temperature of control group reached 35.8 °C. In contrast, the water temperature of 60% group was only 31.5 °C. There were 4.3 °C difference between them. According to the curve of water temperature record, water temperature of control group was higher than all experimental groups due to more sun light receiving area in pond surface. The results also showed that when weather temperature drastically drop, the water temperature of experimental groups were slightly higher than control pond, which indicated floatovoltaics can maintain water temperature in appropriated range to fish (Fig. 6).

The water temperature had not risen significantly until May 18th. In low temperature period, the water temperature and fish growth of control group were higher than experimental groups. The average fish body weights of 0, 20, 40 and 60% group were 32.87, 29.95, 29.34 and 29.69 g, respectively (Fig. 7).

However, during high temperature period, lower cover ratio groups had more days on which water temperature were over 30 °C. Water temperature over 30 °C resulted in the decrease of feed intake and growth rate. According to measurement on August 15th, the average fish body weights of 0, 20, 40 and 60% group were 257.1, 240.9, 208.1 and 298.0 g, respectively.

After August 15th, the weather temperature started dropping gradually. The feed intake of 0 and 20% group increased. On September 17th, the average fish body weights of 0, 20 and 60% group were 327.4, 364.5 and 395.6 g, respectively (the 40% group data was not shown due to circuit failure on August 18th). The weight difference between different groups was narrowed.

The feed conversion rate (FCR) of 0, 20 and 60% group were 1.39, 1.33 and 1.15, respectively. 60% group had lowest FCR. The survival rates were 36.0, 50.3 and 52.6%,

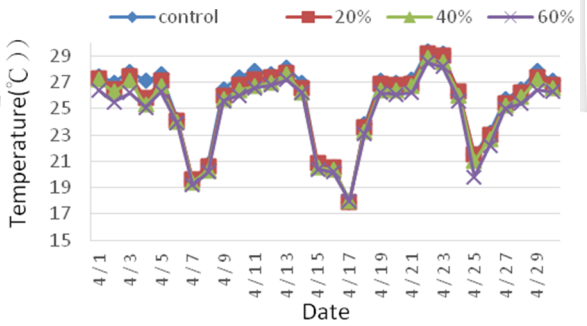

Fig. 1. The temperature change of the pond water (April)

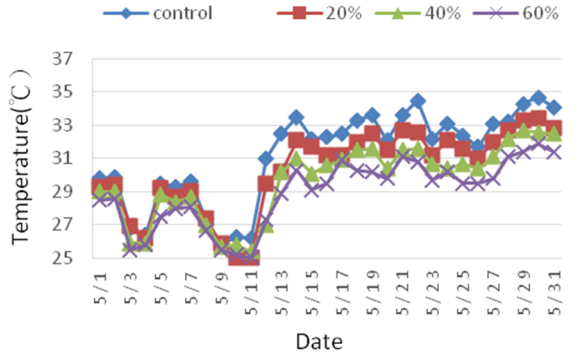

Fig. 2. The temperature change of the pond water (May)

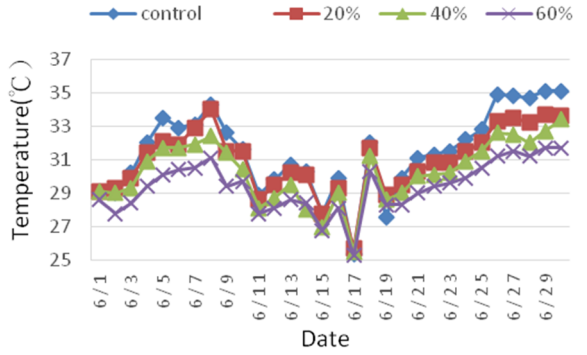

Fig. 3. The temperature change of the pond water (Jun)

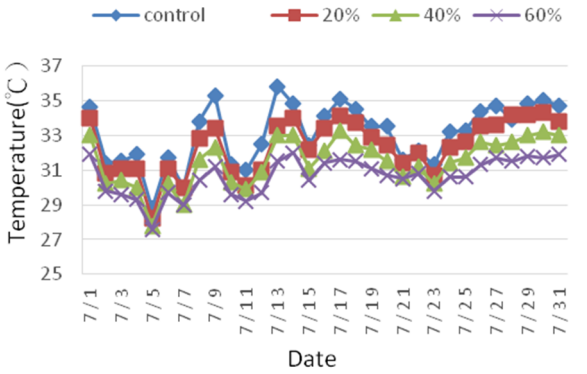

Fig. 4. The temperature change of the pond water (Jul)

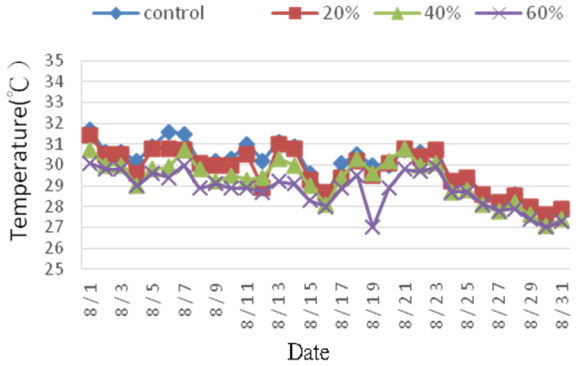

Fig. 5. The temperature change of the pond water (Aug)

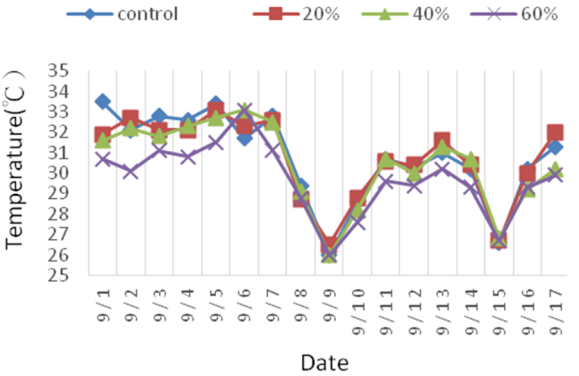

Fig. 6. The temperature change of the pond water (Sep)

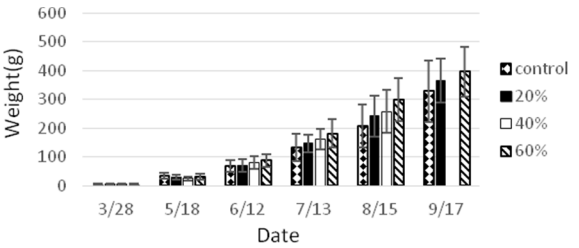

Fig. 7. The growth of the *Lateolabrax japonicus* in each pond

respectively. The survival rates of experimental groups were significantly higher than control group. It can be concluded that the growth, FCR and survival rate were better with covers in high temperature period, which were benefited from more suitable water temperature range for *L. japonicus*.

Huang and Liu (2011) indicated the intaking temperature of *L. japonicus* is between 12-32 °C, and the optimal temperature is between 20-25 °C. The feed intake significantly decrease over 28 °C or below 15 °C. In this study, the feed intake of *L. japonicas* dramatically decreased over

30°C. Chiu et al. (2015) researched the effect of cover ratio on the growth of *Pelteobagrus fulvidraco*. The feed intake was lowest in control group (0% cover ratio), and was highest in 50% group. Moreover, the yield per unit in the 70% group was highest. These results proved that appropriate cover ratio has positive benefits on feed intake and yield per unit of *P. fulvidraco*.

Liu et al., (2012) indicated that river crabs can grow in 15-30 °C, and the optimal water temperature is 20-28 °C. Feng et al., (2016) found that the growth of juvenile crabs was significantly lower under floatovoltaics. In addition, the number of large-sized juvenile crabs was significantly lower than control group. Similar experiment conducted by Xu et al., (2014). The growth rate of experimental groups were significantly lower than control group in early spring due to lower water temperature. However, the floatovoltaics can alleviate heat stress in high temperature period, especially in July and August. The water temperature with floatovoltaics was 1-2 °C lower than control. The cooling effect was beneficial to the growth of juvenile crabs and aquatic plants in summer.

According to the experimental results of *L. japonicus*, *P. fulvidraco* and river crab. It can be concluded that due to the cool effect of photovoltaic panels, floatovoltaics have negative effect on aquaculture in low temperature period, but have positive effect in high temperature period.

3.2 Water quality measurement

The pond water was measured every two weeks. The change of transparency as shown in Fig. 8 in the initial period of experiment, the transparency in experimental groups were high due to silk algae. To solve this problem, 15 *Ctenopharyngodon idellus* with 20cm length were put in each pond. After inhibited silk algae, the transparency of each pond gradually decreased due to the proliferation of microalgae. As expected, the algae biomass of control group was highest because it received more sunlight. In experimental groups, although 20% and 40% group had more sunlight area than the 60% pond, but the biomass of algae was not

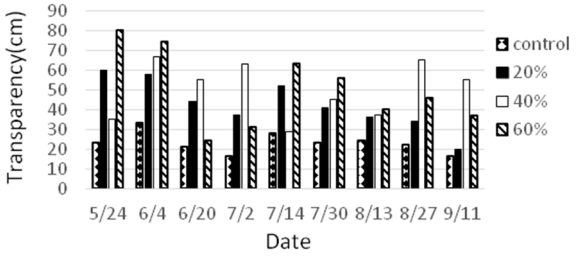

Fig. 8. The transparency change of the pond water

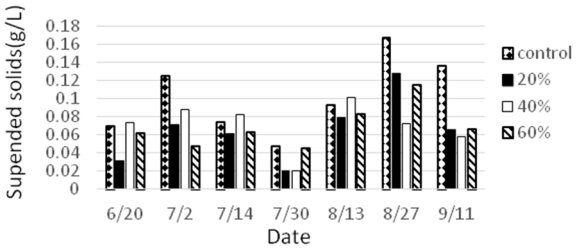

Fig. 9. The supended solid change of the pond water

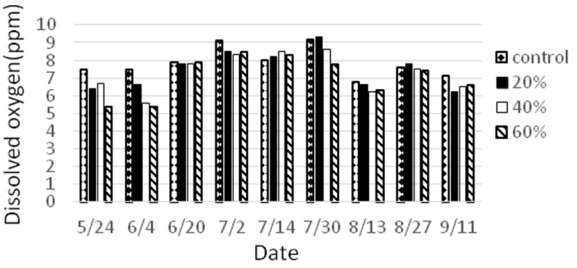

Fig. 10. The dissolved oxygen change of pond water

significantly higher due to more zooplankton. The transparency was the lowest in the control group during the whole trial, and the range of transparency was 16-28 cm. The transparencies of the experimental groups were higher and changed in relative wide range.

The results of suspended solids content as shown in Fig. 9. Contrary to transparency, control group had highest suspended solids content, and was up to 0.17g/L in late trial.

The dissolved oxygen of each pond were all above 5ppm at 9:00. Overall, the dissolved oxygen was higher in control group. Lower dissolved oxygen in experimental groups due to less photosynthesis of microalgae. But the differences were not notable (Fig. 10).

The pH value was highest in control group, but the difference between control and experimental groups was not notable. From August 13th to September 11th, the pH value

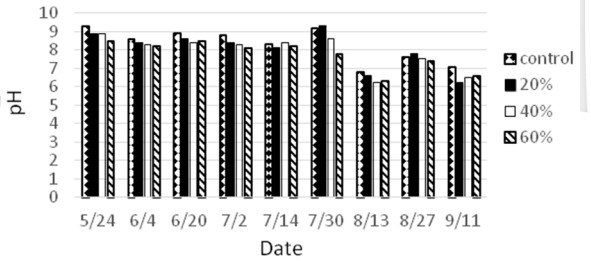

Fig. 11. The pH change of the pond water

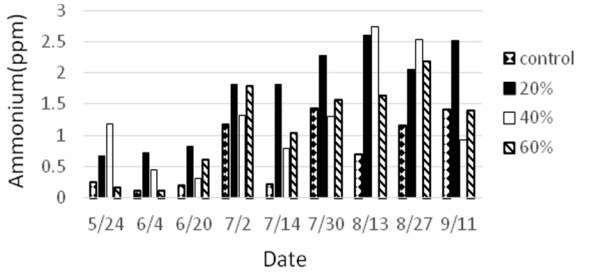

Fig. 12. The ammonium change of pond water

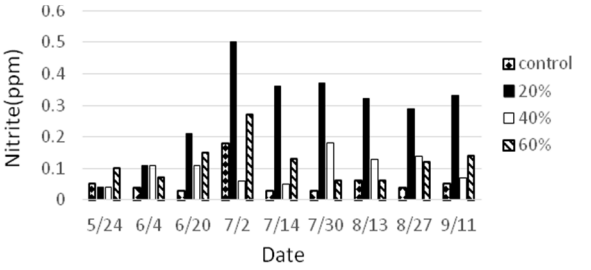

Fig. 13. The nitrite change of the pond water

decreased dramatically due to intermittent heavy rain, which was even lower than 7 (Fig. 11).

The ammonia nitrogen (Fig. 12) and nitrite concentration (Fig. 13) were lowest in control group. Because the percentage of days on which water temperature exceeded 30 °C was 86.7% in control group. Lower ammonia nitrogen and nitrite concentration may be due to less feed intake and excrement. In addition, the microalgae were abundant in control group. The nutrients may be consumed by microalgae efficiently. In 20% group, the percentage of days on which water temperature exceeded 30 °C was 85.9%, and the feed intake was also lower than 40% and 60% group. However, the pond water was turbid for a long time and the amount of microalgae was very low. The ammonia nitrogen and nitrite concentration were up to 2.6 and 0.5 ppm, respectively.

The change in sulfide concentration showed a rising tendency with increasing

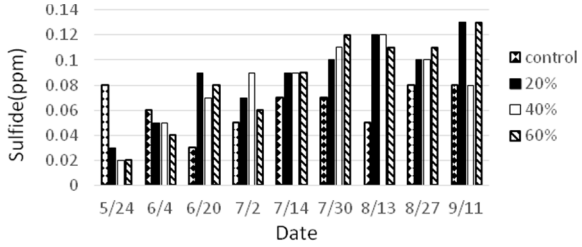

Fig. 14. The sulfide change of the pond water

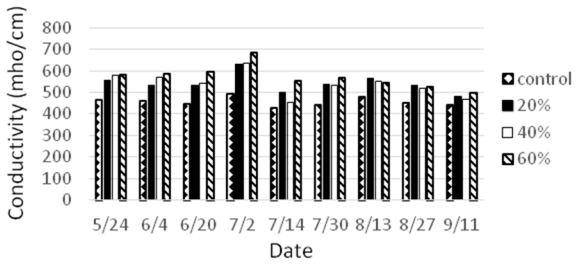

Fig. 15. The conductivity change of the pond water

feed intake. The control group had lowest sulfide concentration, and there was no notable difference between experimental groups (Fig. 14).

The conductivity of the four ponds all exceeds 400 μmhos/cm, and experimental groups were slightly higher than control group. But there was no notable difference between experimental groups. The conductivity of 60% group was as high as 682 μmhos/cm (Fig. 15).

Light is an essential factor to phytoplankton proliferation, and it is also the main source of energy for its growth (Yan et al., 2008). Under certain conditions of pH, temperature and nutrient salts, the intensity and duration of light determine the efficiency of photosynthesis of unicellular algae (Wu and Yan 2008). It can refer that there is negative correlation between cover ratio and microalgae biomass. In this trial (Fig. 8), however, we found that the transparency changed markedly in 40% group, with several times were higher than 60% group. When higher transparency occurred, the amount of copepod was high. It can be referred that a great quantity of microalgae was consumed by quantity of copepod proliferation, and cause high water transparency. The transparency of the control group was low, mainly due to the high density of microalgae, and the dominant microalgae species were *Microcystis flos-*

airiti

aquae and *Spirulina platensis*. The feed intake was highest in 60% group. Because higher nutrient salts and lower zooplankton than other experimental groups, the density of microalgae was highest among experimental groups.

Chiu et al. (2015) cultured *P. fulvidraco* with 0%, 25%, 50%, 75% and 100% cover ratios. The highest phytoplankton biomass was found in 75% group, while the zooplankton was lowest. It indicated not only sunlight but also the amount of zooplankton influenced the phytoplankton biomass. The dissolved oxygen and pH of the pond water are affected by the photosynthesis of microalgae. As the sun rises, the dissolved oxygen and pH gradually increase due to photosynthesis (Chen, 1983). As a result of highest microalgae biomass in control group, the dissolved oxygen and pH were higher than experimental groups.

The variations of ammonia nitrogen and nitrite concentration in control group were lower than experimental groups. Moreover, the overall ammonia nitrogen and nitrite concentration in 20% group were both highest. The reason may be the low microalgae concentration had low rate of nutrient salts absorption, causing nutrients accumulation. In contrast, control group had lowest feed intake. The excrement of nutrients was lowest as well. In 60% group, although the feed intake was highest, the microalgae was stable and rich. Resulted lowest ammonia nitrogen and nitrite concentration among experimental groups (Fig. 12, 13).

The sulfide concentration increased with accumulation of excrement. The sulfide concentration of control group was lower than experimental groups, and there were no significant differences between experimental groups (Fig. 14).

The degree of conductivity is affected by dissociated ions and temperature in water (Chen, 1983). The conductivity of distilled water is about 0.5-2μmhos/cm, and the lake water in Taiwan is about 100-400 μmhos/cm. In this trail, the conductivity of four ponds water all exceeded 400 μmhos/cm (Fig 15). The experimental groups had higher conductivity than the control group, and there were no significant differences between experimental groups. The highest conductivity of experimental groups was 682 μmhos/cm. This result indicated higher feed intake caused higher ions dissociated from excrement.

In conclusion, these results showed that floatovoltaics had positive effect on *L. japonicus*. In addition, the growth of 60% group was optimal in this trail. Considering the current regulations limits the highest cover ratio with 40% in aquaculture ponds, we suggest to evaluate the possibility of raising cover ratio.

Reference

Abdulgafar SA, Omar OS Yousif KM (2014) Improving the efficiency of polycrystalline solar panel via water immersion method. Int J Innov Res Sci Eng Technol 3(1): 8127-8132.

Chen JC (1983) The management of water quality. JIU-DA Press Inc., Taiwan, pp. 17-33.

Calvert K, Pearce JM, Mabee WE (2013) Toward renewable energy geoinformation infrastructures: applications of GIScience and remote sensing that can build institutional capacity. Renew Sust Energ Rev 18:416-429.

Chiu B, Xie ZW, Wu LP, Jiang L, Li L, Tang H, Deng QL, Liang CL, Bao B (2015) The effect of floatvoltaics on the growth of yellow catfish. Sci Fish Farming 11: 38.

Chiu B,Wu ZW, Xie W, Zhong L, Jiang LP, Li L, Chen J, Tang H, Liang CL (2015) Effect of “Fishing light complementary” on plankton in catfish pond. J Aquacult 36(7): 6-9.

Dupraz C, Marrou H, Talbot G, Dufour L, Nogier A, Ferar Y (2011) Combining solar photovoltaic panels and food crops for optimizing land use: towards new agrivoltaic schemes. Renew Energy 36: 2725-2732.

Feng JC, Gu H, Xu DH, Her C, Xu JR, Han YP (2016) The growth characteristics of juvenile crabs (*Eriocheir sinensis*) in pond with photovoltaic power generation. Hubei Agric Sci 55(2):434-437.

Gau HJ (2010) Studies on the Properties of Average Solar Radiation in Taiwan. Master Thesis, Sustainable Tourism /

Environmental Resources Management, Trans World University, Yunlin, Taiwan, ROC, pp. 64.

Hu KT (2008) Competitive Advantages in Photovoltaic Industry in Taiwan-Take an Example of Motech Company. Master Thesis, Executive Master of Business Administration, National Dong Hwa University, Hualien, Taiwan, ROC, pp. 98.

Huang JF, Liu FG (2011) Freshwater aquaculture in Taiwan. Taiwan Fisheries Research Institute, Taiwan, ROC, 13:165-186.

Kurki AI, Lynne V (2014) Photovoltaic applications in aquaculture: A primer. ATTRA Sustainable Agric., National Center for Appropriate Technology, Montana, Canada.

Liu JW (2006) The analysis of solar radiation in Taiwan. Master Thesis, Sustainable Tourism / Environmental Resources Management, Trans World University, Yunlin, Taiwan, ROC, pp. 57.

Lee KY (2011) The Study on the Influence of Solar Power Generation Mode of aquaculture. Master Thesis, Executive Master of Business Administration, National Kaohsiung University of Applied Sciences, Kaohsiung, Taiwan, ROC, pp. 71.

Liu PC, Chuang WH, Lee KK (2012) The Culture of Chinese Mitten Crab. Fish Ext Rep 42: 1-46.

Majid ZAA, Ruslan MH, Sopian K, Othman MY, Azmi MSM (2014) Study on performance of 80 W floating photovoltaic panel. J Mech Eng Sci 7: 1150-1156.

Nonhebel S (2005) Renewable energy and food supply: will there be enough land? Renew Sust Energ Rev 9: 191-20

Pringlea AM, Handlerb RM, Pearce JM (2017) Aquavoltaics: Synergies for dual use of water area for solar photovoltaic electricity generation and aquaculture. Renew Sust Energ Rev 80: 572-584.

Rosa-Clot M, Rosa-Clot P, Tina GM, Scandura PF (2009) Submerged photovoltaic solar panel: SP2. Renw Energ 35: 1862-1865.

Xu DH, Shiah JD, Yan TL, Her C (2014) The study of juvenile river crabs culture under solar panels. Sci Fish Farming 12: 7-8.

Wu X, Yan MJ (2008) Effects of microcystin on growth of light change. Shandong Fisheries 25(11): 45-46.

Yan M J, Wang YD, Hu XJ (2008) Impact of ilumination on *Chlorela vulgaris* and *Scenedesmus obliquusz* growth rate and chlorophyll contents. Anhui Agric Sci Bull 13(23): 27-29.

附錄二十五

魚塭養殖用水規劃

電子公文

檔　　號：
保存年限：

經濟部水利署　函

機關地址：臺中市南屯區黎明路二段501號
聯 絡 人：廖垂麟
連絡電話：04—22501325#323
電子信箱：a660100@wra.gov.tw
傳　　真：04—22501620

受文者：經濟部能源局
發文日期：中華民國110年12月15日
發文字號：經水政字第11053442980號
速別：普通件
密等及解密條件或保密期限：
附件：經濟部能源局1101213函

主旨：關於貴局函為辦理「高雄市及屏東縣可優先推動漁業經營結合綠能之區位範圍暨專案計畫區位範圍海岸利用管理可行性規劃報告」審查所需，請本署協助補充區位範圍養殖水源規劃案，復如說明，請查照。

說明：

一、復貴局110年12月13日能技字第11000247541號函。

二、有關「本案區位範圍水源來源及供應水量是否足夠或是否規劃公共水源」一節，屬漁業經營之目的事業主管機關(農業單位—漁政業務)，請逕洽直轄市、縣市政府(農業單位)。

三、至於「協助水權取得」一節，依水利法規定，地下水水權登記主管機關為直轄市、縣市政府(水利單位)，有關協助水權取得部分建請逕洽地方政府。

正本：經濟部能源局
副本：高雄市政府、屏東縣政府(均含附件) 2021/12/16 08:15:13

11000736960

電子公文

檔　　號：
保存年限：

行政院農業委員會漁業署　函

機關地址：10070 臺北市中正區和平西路二段100號7樓
承辦人：吳俊良
電話：(02)23835770
傳真：(02)23328950
電子信箱：chunliang@msl.fa.gov.tw

受文者：經濟部能源局
發文日期：中華民國110年12月16日
發文字號：漁四字第1101238526號
速別：普通件
密等及解密條件或保密期限：

主旨：有關貴局為審查「高雄市及屏東縣可優先推動漁業經營結合綠能之區位範圍暨專案計畫區為範圍海岸利用管理可行性規劃報告」案，復如說明，請查照。

說明：

一、復貴局110年12月13日能技字第11000247543號函。

二、有關魚塭為空池狀態可能屬養殖作業之整池、曬池或休養、棄養等樣態，仍須視個案狀況認定其實際使用情形。養殖魚塭之土地編定屬農業用地，得依相關程序取得合法用水證明(水權)及養殖登記證恢復養殖經營。

三、有關本案涉區域性養殖經營輔導，亦請洽詢地方主管機關意見。

正本：經濟部能源局
副本：屏東縣政府、高雄市政府海洋局、本署養殖漁業組 2021/12/16 16:09:23

11000738160

電子公文

檔　　號：
保存年限：

屏東縣政府　函

機關地址：900屏東縣屏東市自由路527號
承辦人：朱韻婷
電話：08—7320415轉7242
傳真：08—7331497
電子信箱：e0030@oa.pthg.gov.tw

受文者：經濟部能源局
發文日期：中華民國110年12月30日
發文字號：屏府農漁字第11031828400號
速別：普通件
密等及解密條件或保密期限：
附件：如說明(3858141_11031828400_1_3858141_11031828400_1.pdf)

主旨：關於貴局來函為辦理「高雄市及屏東縣可優先推動漁業經營結合綠能之區位範圍暨專案計畫區位範圍海岸利用管理可行性規劃報告」審查所需，請本府協助補充區位範圍養殖水源規劃案，復如說明，請查照。

說明：

一、復貴局110年12月13日能技字第11000247542號函。

二、有關說明二、(一)：「本案區位範圍水源來源及供應水量是否足夠或是否規劃公共水源」一節，本縣目前設有2處海水供水站：

(一)塭豐海水供水站水源來源汲取外海海水，供水範圍：佳冬鄉塭豐段、塭仔段，面積約400公頃，目前裝置528顆水錶，109年度總供水量約7,000萬噸純海水，供應水量足夠。

(二)北勢寮海水供水站水源來源汲取外海海水，供水範圍：枋寮鄉北勢寮段，面積約60公頃，目前裝置88顆水錶，109年度總供水量約190萬噸純海水，供應水量尚足夠。

(三)倘養殖漁業生產區內之漁塭位於海水供水站管線未及之區域，則以用水建造物汲取外海海水方式提供水源。

三、有關未來規劃公共水源部分：本縣將設置下埔頭、大庄及東

11000751420

海養殖生產區聯合供水系統，實際供應海水養殖魚塭面積為333公頃，番仔崙養殖漁業生產區供水系統未來實際供應海水之養殖魚塭面積為235公頃，相關供水範圍如附件。

四、有關說明二、(二)：本縣所轄區位範圍屬空池達44%乙節，因本縣養殖主以高經濟價值魚種為主，單位產值高相對生產成本高，漁民須審慎評估市場供需評估後，調整魚池放養魚種及時機，非常態空池廢養；又養殖魚塭收成後需給予充裕時間曬池、消毒等池塘管理作業流程，以維持永續經營，故有出現空池情勢。

正本：經濟部能源局
副本：屏東縣海洋及漁業事務管理所 2021/12/30 12:32:50

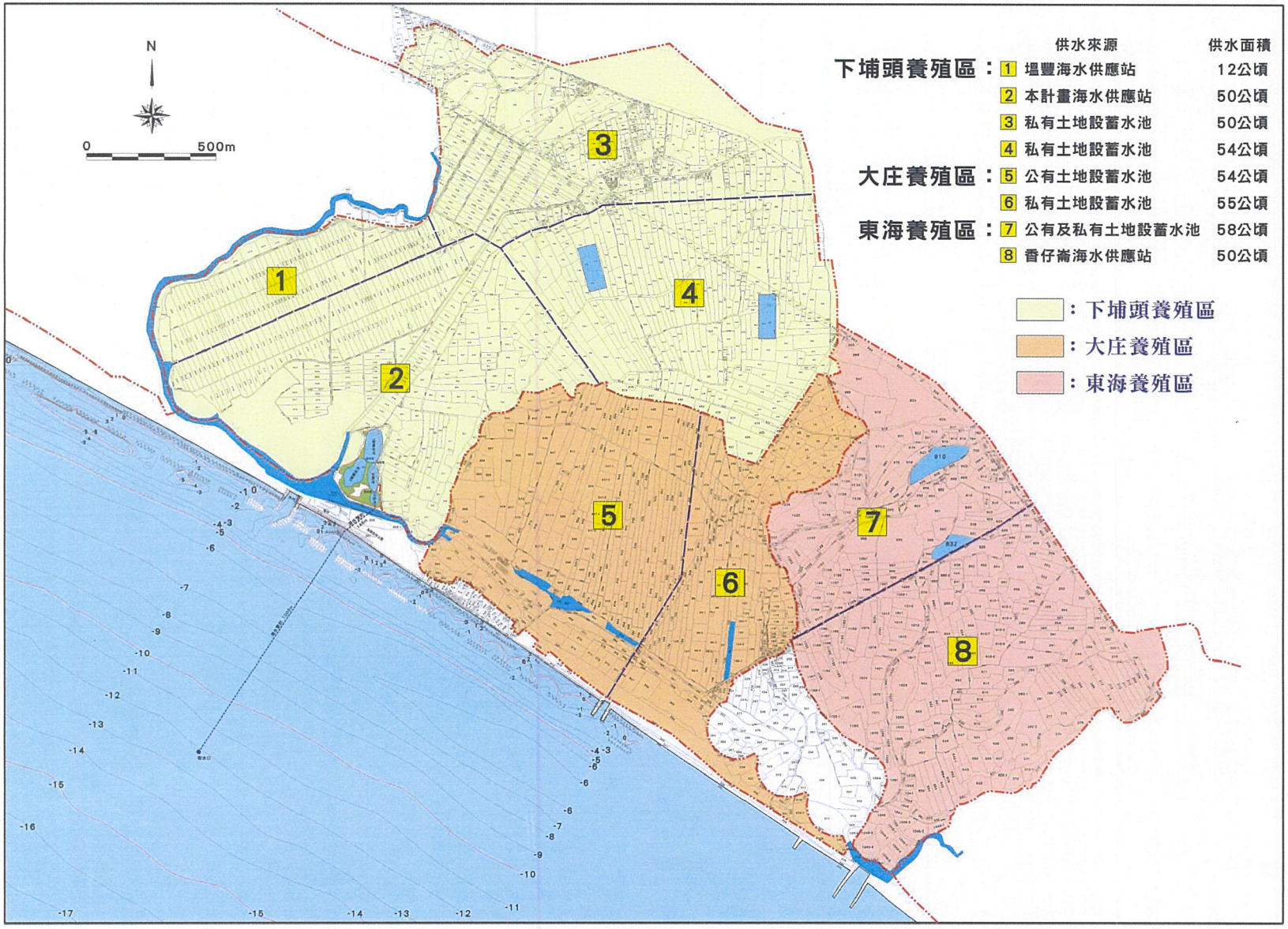
N
0
500m
供水來源
供水面積
下埔頭養殖區：
1 塭豐海水供應站 12公頃
2 本計畫海水供應站 50公頃
3 私有土地設蓄水池 50公頃
4 私有土地設蓄水池 54公頃
大庄養殖區：
5 公有土地設蓄水池 54公頃
6 私有土地設蓄水池 55公頃
東海養殖區：
7 公有及私有土地設蓄水池 58公頃
8 香仔崙海水供應站 50公頃
：下埔頭養殖區
：大庄養殖區
：東海養殖區

602


大庄區
東海區
枋寮鄉
番仔崙區
台1
台17
縣135
縣140
縣143
縣143-1
鄉鎮邊界
魚塭坵塊生產區
道路
台鐵
河川排水
N
0
200
400 m

電子公文

檔　　號：
保存年限：

高雄市政府水利局　函

機關地址：83001高雄市鳳山區光復路2段132號
承辦單位：水利養護科
承辦人：吳文廷
電話：077995678#2509
傳真：07—7452286
電子信箱：traverwu@kcg.gov.tw

受文者：經濟部能源局
發文日期：中華民國111年7月20日
發文字號：高市水養字第11136052100號
速別：普通件
密等及解密條件或保密期限：

主旨：有關貴局辦理「高雄市及屏東縣可優先推動漁業經營結合綠能之區位範圍暨專案計畫區位範圍海岸利用管理可行性規劃報告」一案，復如說明，請查照。

說明：

一、復貴局111年7月11日能技字第11106013010號函。

二、有關「高雄市永安區、彌陀區區位範圍內水源來源及供應水量是否足夠，或是否規劃公共水源及協助水權取得」乙節，經查永安區及彌陀區位於地下水管制區範圍內，依法不得鑿井，如有使用地面水需求，應檢附相關文件提出申請。

正本：經濟部能源局
副本：本局水利養護科 2022/07/20 16:51:42

11100642000

附錄二十六

雲林離島式基礎工業區台西區綠能園區漁電共生推動方案

電子公文

檔　　號：
保存年限：

行政院　函

機關地址：10058臺北市忠孝東路1段1號
聯絡人：黃國誌
電子信箱：coxhuang@ey.gov.tw

受文者：經濟部能源局
發文日期：中華民國111年11月3日
發文字號：院臺綠能字第1110013959號
速別：最速件
密等及解密條件或保密期限：
附件：

主旨：所報「雲林離島式基礎工業區台西區綠能園區電漁共生推動方案」一案，係配合政府能源轉型政策，推動該區域設置太陽光電並可結合漁業養殖設施使用，有助於土地多元活化運用及太陽光電設置政策目標，原則同意；並與雲林縣政府組成專案小組，定期召會共同推動，加速後續執行作業。

說明：復110年12月6日經工字第11002616150號函暨111年5月2日經工字第11102608780號函。

正本：經濟部
副本：內政部、行政院農業委員會、國家發展委員會、經濟部能源局、雲林縣政府
2022/11/03 15:52:32

11100736750

雲林離島式基礎工業區台西區
綠能園區電漁共生推動方案

中華民國 111 年 5 月

目錄

壹、 緣起.....2

貳、 目標.....3

參、 辦理依據.....3

肆、 台西「電漁共生」綠能園區推動方式.....3

伍、 光電申請設置程序及主管機關.....4

陸、 實施期程與經費.....8

柒、 預期效益.....8

附錄、台西區綠能園區電漁共生推動方案執行配套機制

表目錄

表 1 台西區周邊加強電力網工程彙整表 ……5
表 2 台西區周邊集結共用併網點彙整表 ……5
表 3 後續申請設置各階段主管機關及辦理事項 ……8

圖目錄

圖 1 電業籌設申請流程示意圖 ……7

壹、緣起

為因應基礎工業用地需求，經濟部工業局選定雲林縣沿海地區作為基礎工業區區址，於 80 年依原促進產業升級條例相關規定報奉行政院核准編定為雲林離島式基礎工業區（下稱本工業區）。本工業區共包含麥寮、新興、台西、四湖等 4 區及麥寮、四湖等 2 工業專用港。其中台西區，雲林縣政府為解決漁塭抽取地下水所造成地層下陷問題，前於 84 年函請經濟部工業局將台西區開發主體移轉予雲林縣政府，經濟部 84 年 5 月 17 日同意台西區由雲林縣政府自行依規定開發，在歷經 5 次招商未果，雲林縣政府於 106 年推動台西綠能專區計畫，嗣經雲林縣政府對地主意願調查後擔心地區產生蛙跳式發展，而於 107 年終止該計畫。

我國能源轉型以潔淨能源發展方向為規劃原則，為擴大再生能源推廣，經濟部訂定 2025 年再生能源發電占比 20%政策目標。現正積極推動太陽光電，預計 2025 年太陽光電裝置容量達 20GW。爰此，109 年度起我國太陽光電推動政策優先推動土地多元利用，以土地既有用途結合太陽光電設置，其中包含結合養殖漁業與綠能發電之新型態經濟模式。

藉此，雲林縣台西鄉養殖權益促進會等地方協會自 109 年底，即向國家發展委員會提出「雲林離島基礎式工業區台西區智慧漁電共生建設創生計畫」，訴求配合太陽光電設備改善台西區現有養殖環境，推動智慧科技養殖，形成電漁共生創新產業生態鏈；另雲林縣政府 110 年 4 月再次對台西區 92.7 公頃公有地提出「雲林離島式基礎工業區台西產業園區計畫（海洋科技智慧園區計畫）」，擬引進水產品運輸交易中心、水產品加工業、智慧海水養殖等產業，鏈結周邊既有產業聚落，朝產業園區發展。

台西區自 80 年工業區編定後已逾 30 年未開發，土地面積約 1,163 公頃，其中公有土地約 328 公頃，私有土地約 835 公頃，現況自始皆維持養殖漁業使用。然因地區產權複雜，土地整合不易，為考量地方民意訴求、私有地主對土地多元活化運用之期待，為達土地使用效益並兼顧地主權益，在國家能源轉型契機下該地區實有發展綠能園區之需求及潛力。案經行政院國家發展委員會 110 年 10 月 5 日召開之「研商評估成立台西國家綠能園區之可行性會議」，邀集經濟部、內政部、財政部、行政院農業委員會等機關共同研商初步獲共識，爰擬定報院方案。

貳、目標

一、配合國家能源轉型政策並兼顧地主權益，發展台西綠能園區電漁共生，活化土地以達地盡其利、一地多用，更可改善農業生產環境、增加農民收益，共創雙贏局面。

二、鼓勵太陽光電業者積極投資，多元化發展綠能產業，強化產業用地使用效能。

參、辦理依據

一、本工業區依 110 年 3 月 25 日內政部同意補正之「變更雲林離島式基礎工業區可行性規劃報告」開發使用。台西區除保育區及不可開發區以外，全區規劃為綜合性工業及工業住宅使用；台西區內丁種建築用地設置太陽光電，符合計畫管制（符合綜合性工業使用範疇）。

二、依我國能源轉型白皮書，2025 年能源轉型以達成再生能源發電量佔比 20%為目標，並如期如質完成相關能源基礎建設及相關配套措施，以確保電力穩定供應、降低及減少碳排放。政府亦規劃 2025 年各太陽光電發電量以 20,000MW 為目標。

肆、台西「電漁共生」綠能園區推動方式

一、台西電漁共生推動目的

台西區自 80 年編定後已逾 30 年未完成開發，區內逾七成為私有土地，規劃作為綜合性工業使用，雖已編定為丁種建築用地，惟現況仍維持養殖漁業使用。希冀透過本方案推動台西「設置光電」，在兼顧地主原有權益之推動原則下，促進私有土地多元活化運用。爰依地主意願規劃不同設置光電類型。得於區內丁種建築用地設置太陽光電設施，申請設置人應依電業法申請籌設許可，於併聯商轉後，依丁種建築用地相關規定管制。

二、土地使用類型

(一)以光電為設置主體：台西區原規劃作為綜合性工業使用，區內丁種建

築用地可供發電業設置太陽光電設施。以光電為主體下，相關設置人可自行選擇申請電漁共生（結合漁業）或單純電業使用。

1. 電漁共生（結合漁業）：為兼顧活化土地、一地多用，區內丁種建築用地得依本方案申請設置太陽光電設施，結合既有養殖漁業使用（含室內養殖設施），並依丁種建築用地相關規定進行管制。在仍有養殖事實的條件下，維持地主保留漁保身分資格之權益。相關權益保障說明如後：
   (1) 依據行政院農業委員會 110 年 9 月 30 日農授漁字第 1100722228 號函說明，現實際從事養殖者並符合區漁會會員資格審查及認定辦法規定者，可保留漁保身分資格。
   (2) 除陸上魚塭養殖漁業登記證後續須由雲林縣政府依權責認定核發外，漁會甲類會員及漁保資格由當地漁會認定。
2. 單純電業使用：光電業者得自行申請設置太陽光電設施，並依丁種建築用地相關規定進行管制。

(二)維持養殖使用：維持原有農業使用或經農業主管機關認定仍作農業使用並做綠電加值者，其地主原有之權利義務不變。

1. 漁電加值：經農業主管機關認定仍做農業使用，並做綠電加值者，維持地主原有權利義務不受影響。由雲林縣政府依權責認定核發陸上魚塭養殖漁業登記證，漁會甲類會員及漁保資格由當地漁會認定以維持漁保資格。
2. 單純養殖使用：為保障地主權益，維持原有農業使用者，其權利義務不變，同漁電加值。

伍、光電申請設置程序及主管機關

台西電漁共生綠能園區推動執行係依電業法籌設申請為主體，相關程序包含電業籌設許可、施工許可及電業執照三階段。

一、電業籌設許可申請

個案須先向台灣電力股份有限公司（下稱台電公司）及雲林縣政府分別取得併聯審查同意書、地政機關意見書及地方主管機關同意函後，由雲林縣政府核轉電業籌設申請函予經濟部能源局審查及核發電業籌設許可。

權責單位涉及經濟部（能源局、工業局）、雲林縣政府、台電公司。

(一)併聯審查同意函

1. 台電公司加強電力網工程

台電公司於110年8月完成橋村、口湖系統分群工程，增加75MVA裝置容量；另預計111年10月完成161kV台西~北港、雲林2回線更換工程，預計增加裝置容量660MVA（與嘉民~北港合計），以及115年6月預計完成台區一次配電變電所（R/S），增加380MVA輸電容量及120MVA配電容量，詳表1。

2. 集結共用併網點

包含69kV橋村系統、161kV台西系統以及161kV台區R/S，總計7個以上併網點及753MW可併容量，詳表2。

3. 台電公司配合檢核併聯饋線系統及可供併網點之數量及容量等相關審查，並協助出具台電公司併聯審查同意書。

表1 台西區周邊加強電力網工程彙整表

項目	預計完成時間	增加裝置容量
橋村、口湖系統分群工程	110年8月	75 MVA
161kV台西~北港、雲林2回線更換	111年10月	660 MVA(與嘉民~北港合計)
台區一次配電變電所(R/S)	115年6月	輸電：380 MVA 配電：120 MVA

表2 台西區周邊集結共用併網點彙整表

太陽光電特定範圍	可併容量（MW）	併網點（數量）
麥寮不利耕作區	50	69kV橋村系統（1）
台西不利耕作區及台西漁電共生區	203	161kV台西系統（1）
	500	161kV台區R/S（5+）

(二)取得地政機關意見書

由雲林縣政府受理電業籌設許可申請，因台西區係計畫管制區，續由經濟部工業局協助地方地政主管機關檢核認定光電案場符合土地使用管制規定後，由地方地政主管機關出具地政機關意見書。

(三)地方主管機關同意函

雲林縣政府受理電業籌設許可申請，有關涉及太陽光電覆蓋率議題部分，說明如下：

1. 電漁共生（結合漁業）：由經濟部能源局審認定電漁共生覆蓋率。
2. 單純電業使用：
   (1) 「變更雲林離島式基礎工業區可行性規劃報告」之土地使用管制計畫無太陽光電設施覆蓋率之相關限制，得由地主自行依需求調整設置覆蓋率。
   (2) 依據內政部營建署於 110 年 5 月 21 日「雲林離島式基礎工業區台西區推動工作小組第 6 次會議」提供書面意見略，依本署 107 年 1 月 2 日營署建管字第 1061164845 號函略以：「為推動再生能源發展，經濟部業依再生能源條例第 17 條規定…，並會銜內政部訂定『設置再生能源設施免請領雜項執照標準』太陽光電發電設備規模如符合上開標準者，得免依建築法規定申請雜項執照，故非屬建築法所稱建築物，尚無須檢討建蔽率、容積率」。
3. 另若採「電漁共生」或「漁電加值」類型，由當地區漁會認定漁會甲類會員及漁保資格。

(四)電業籌設許可核發

雲林縣政府核轉電業籌設申請函文予經濟部能源局，並由該局就併聯審查意見函、地政機關同意書、地方主管機關同意函及籌設計畫書辦理審查，並經審查通過後核發電業籌設許可函。詳圖 1 所示。



圖 1 電業籌設申請流程示意圖

二、電業施工許可申請

業者備齊發電廠廠址容許使用證明文件、「發電廠廠址土地使用同意證明文件」、「自有資金至少占總投資額百分之十五之財力證明文件」等工程計畫書圖文件，向經濟部能源局申請核發工作許可證。

三、電業執照申請

案場完工併聯後，業者備齊「再生能源發電廠應檢具再生能源發電設備同意備案文件」、「簽訂完成之購售電合約」、「自有資金至少占總投資額百分之十八之財力證明文件」等電業登記書圖文件，由雲林縣政府核轉至經濟部能源局辦理竣工查驗，俟查驗程序完成後，核發電業執照。

表 3 後續申請設置各階段主管機關及辦理事項表

應辦事項		權責機關
1. 電業籌設許可申請	併聯審查同意函	台電公司
	地政機關意見書	雲林縣政府、經濟部工業局
	地方政府同意函(太陽光電覆蓋率限制)	雲林縣政府、經濟部能源局
	電業籌設許可核發	經濟部能源局
2. 施工許可申請		經濟部能源局
3. 電業執照申請		經濟部能源局
4. 漁保資格		漁會、雲林縣政府

陸、實施期程與經費

本方案於行政院核定後實施，支出經費則由光電業者自行與私有地主協商設置，無須另編預算執行。

柒、預期效益

本方案希冀透過建立台西區電漁共生綠能園區方式，配合國家能源政策，提供當地漁民額外收入機會，提升工業區土地使用效益，達一地多用，有助國家綠能產業發展，並加速達成 2025 年太陽光電發電 20,000MW 之目標。

附錄、台西區綠能園區電漁共生推動方案執行配套機制

壹、土地使用說明

一、 本方案規劃四種土地使用型態，其中「單純養殖使用」及「漁電加值」，依據雲林縣政府 89 年 12 月 14 日 89 府建工字第 8903100167 號函示，由雲林縣政府自行認定依原來農業用地使用分區或用地別管制使用，並依管制使用地類別給予稅賦優惠（田賦）；養殖漁民由雲林縣政府依權責認定核發陸上魚塭養殖漁業登記證，漁會甲類會員及漁保資格由當地漁會認定以維持漁保資格。

二、 「電漁共生」之型態，因係以光電為主、漁業為輔，光電設置人依電業法申請籌設許可，應於併聯商轉後，依丁種建築用地相關規定管制並課以地價稅。依據行政院農業委員會 110 年 9 月 30 日農授漁字第 1100722228 號函（附件 1）說明，現實際從事養殖者並符合區漁會會員資格審查及認定辦法規定者，可保留漁保資格；養殖漁民由雲林縣政府依權責認定核發陸上魚塭養殖漁業登記證，漁會甲類會員及漁保資格由當地漁會認定以維持漁保資格。

三、 「單純電業」之型態，光電設置人依電業法申請籌設許可，應於併聯商轉後，依丁種建築用地相關規定管制並課以地價稅。漁民已無繼續從事養殖行為之事實，故無漁保身分資格。

貳、執行規劃作法

一、以光電為設置主體（單純電業、電漁共生），為避免後續光電業者個別整合造成台西區失序發展，需擬定整體規劃原則，包括預留計畫道路、道路二側退縮並切結供公眾使用、最小光電設置面積、所需升壓站數目等，將依下列作法推動：

(一)中央會同地方分期分區開發

1. 逐步完成光電發展所需必要設施：為避免光電設置形成土地蛙耀式發展，爰由中央會同地方，逐步推動全台西區轉作光電發展。

2. 業者整合完成者先行：由經濟部與雲林縣政府協商，並按土地所有權人意願及光電業者整合情形，分期分區開發。
3. 使用者付費原則：業者利用現況公有農水路規劃道路系統，由光電業者自行整合並負擔設置光電必要設施及饋線成本；升壓站規劃建置部分，由經濟部能源局協助整合業者出資興建。

(二)中央協調地方加速審議

1. 依經濟部 84 年 5 月 17 日經（84）工 84460885 號函（附件 3），台西區已同意由雲林縣政府以區段徵收方式開發，後續倘推動光電發展，將變更為不徵收土地，由光電業者自行整合提出申請，並依使用者付費原則負擔相關成本。
2. 本案倘涉及開發計畫主要公共設施之變更，應依區域計畫法及非都市土地使用管制規則變更離島工業區開發計畫書圖，並經區域計畫主管機關（雲林縣政府）審議通過後據以執行。

二、 維持養殖使用

(一)單純養殖

土地所有權人可依其意願繼續維持從來之養殖使用，並依雲林縣政府 89 年 12 月 14 日 89 府建工字第 8903100167 號函示，由雲林縣政府依原來農業用地管制。

(二)漁電加值

1. 依原來農業用地管制：申請養殖併作太陽光電使用，主要係以漁業為主、光電為輔，惟因現況土地為丁種建築用地，應回歸上開雲林縣政府 89 年 12 月 14 日 89 府建工字第 8903100167 號函示，由該府自行認定依原來農業用地使用分區或用地別管制使用。
2. 光電發展基礎設施：案內所需饋線由經濟部能源局協同系統業者進行容量盤點及併網佈設等工作；另升壓站規劃建置，由經濟部能源局協助整合業者出資興建。

參、專責組織及權責分工

為協助台西區推動電漁共生相關發展，由本部與縣府秘書長以上層級成立專案小組共同推動；至於後續執行之權責分工，以本方案表 3「後續申請設置各階段主管機關及辦理事項表」為基礎，細分如下：

附表、台西電漁工作小組權責分工表

應辦事項		權責單位
1. 整體開發計畫	私有地主意願調查	經濟部工業局、雲林縣政府
	必要公設設置原則、開發模式適法性及書圖變更	雲林縣政府、經濟部工業局、經濟部能源局(饋線設置原則)
2. 必要設施建置	饋線盤點及電力網系統	雲林縣政府、經濟部能源局
	升壓站	雲林縣政府、業者(出資)
	道路等區內公設建置	雲林縣政府、業者及所有權人(依比例負擔公設開發費用)
3. 電業籌設許可	併聯審查同意函	台電公司
	地政機關意見書	雲林縣政府(核發)、經濟部工業局(使用管制認定)
	地方政府同意函	雲林縣政府、經濟部能源局
	電業籌設許可及相關執照核發	經濟部能源局
4. 營運許可管理	施工許可申請	經濟部能源局
	電業執照申請	經濟部能源局
	漁保資格	漁會、雲林縣政府
	稅賦課徵	雲林縣政府
	營運管理	雲林縣政府

附件 1、雲縣府 89 年 12 月 14 日 89 府建工字第 8903100167 號函

正　本

檔　號：
保存年限：

行政院農業委員會　函

地址：100臺北市南海路37號
承辦人：吳俊良
電話：(02)23835770
傳真：(02)23328950
電子信箱：chunliang@ms1. fa. gov. tw

114
台北市內湖區新湖二路367號3樓

受文者：雲台電業股份有限公司

發文日期：中華民國110年9月30日
發文字號：農授漁字第1100722228號
速別：普通件
密等及解密條件或保密期限：
附件：

主旨：有關貴公司向立法委員蘇治芬國會辦公室陳情「雲林縣離島基礎式工業區台西區」電漁共生案，詳如說明，請查照。

說明：

一、復貴公司110年9月16日陳情書。

二、有關「農業用地」申請養殖漁業經營結合綠能設施之養殖事實認定，本會業於110年3月18日農漁字第1101346676號函說明略以：

(一)漁電共生為確保實際養殖行為，將以其漁產物具產銷履歷(或ASC等國際相關認驗證)、購買魚苗及飼料單據、放養量申報及魚貨交易等文件作為判斷養殖經營事實之參據項目，並依申請農業容許之養殖經營計畫書內放養量為基準，請漁民落實每年放養量申報，作為地方政府容許審查依據。

(二)至於營運期間，除發生天然災害或不可抗力事實外，若未依經營計畫書辦理或未落實放養量申報，將所提經營養殖物種於漁業統計年報近3年產量平均值7成作為養殖經營事實之判定。

三、另有關漁民身分一節，依勞工保險條例第6條第1項第8款規定，無一定雇主或自營作業而參加漁會之甲類會員，以其所屬團體為投保單位，即所屬漁會參加勞工保險；而漁會甲類

會員，依區漁會會員資格審查及認定辦法第2條規定，係指每年直接從事漁業勞動達3個月以上者，並持有魚貨交易資料及養殖漁業登記證明文件，或應提出超過基本工資之漁業勞動所得證明，得取得漁會甲類會員資格。

四、本案貴公司反映「雲林縣離島基礎式工業區台西區」推動疑義，因該區為「工業區丁種建築用地」，爰該區域發展及相關規定請貴公司逕洽經濟部。

正本：雲台電業股份有限公司
副本：立法委員蘇治芬國會辦公室、國家發展委員會、經濟部

主任委員 陳吉仲

附件 2、雲縣府 89 年 12 月 14 日 89 府建工字第 8903100167 號函

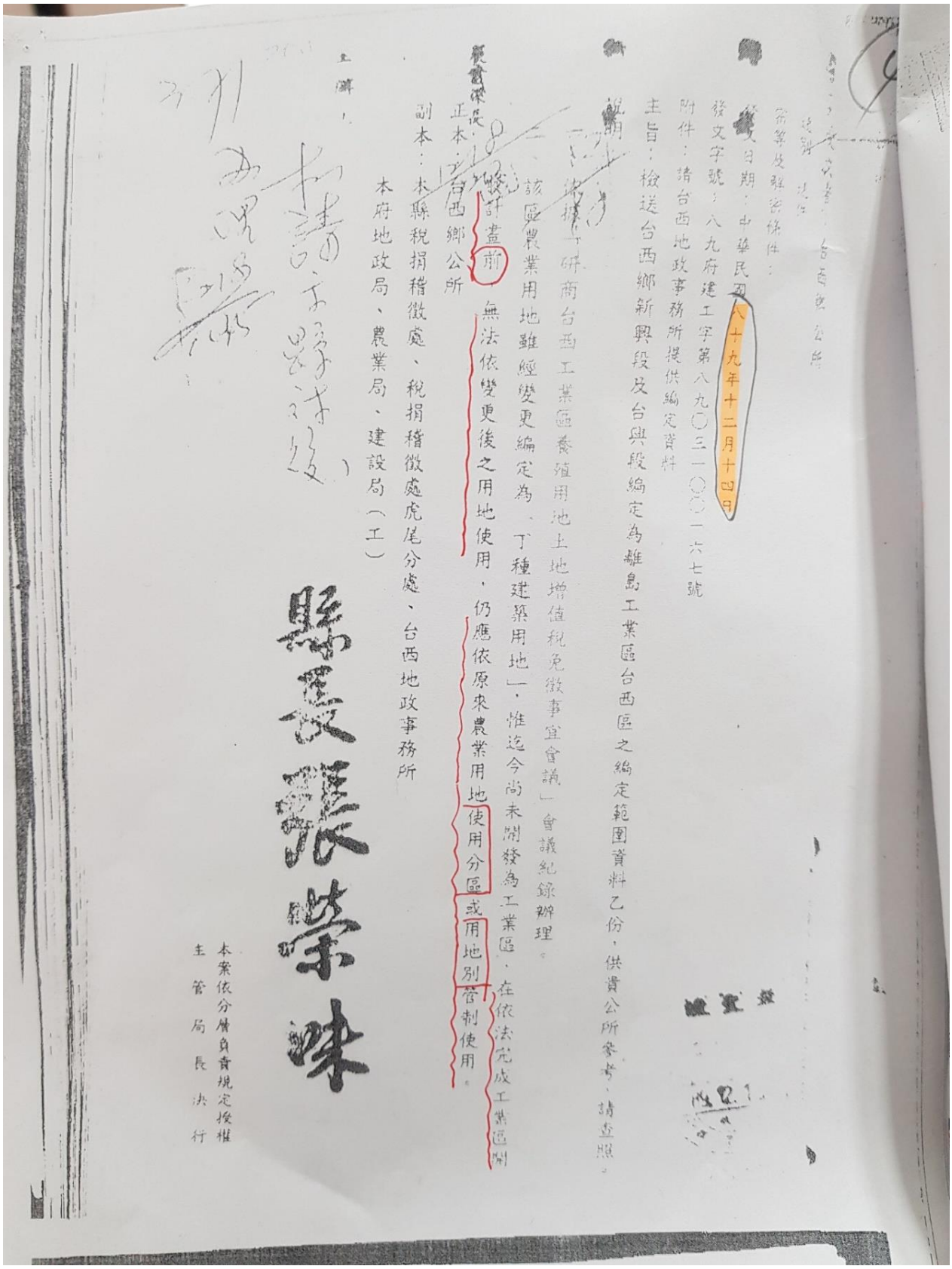

附件 3、經濟部 84 年 5 月 17 日經(84)工 84460885 號函

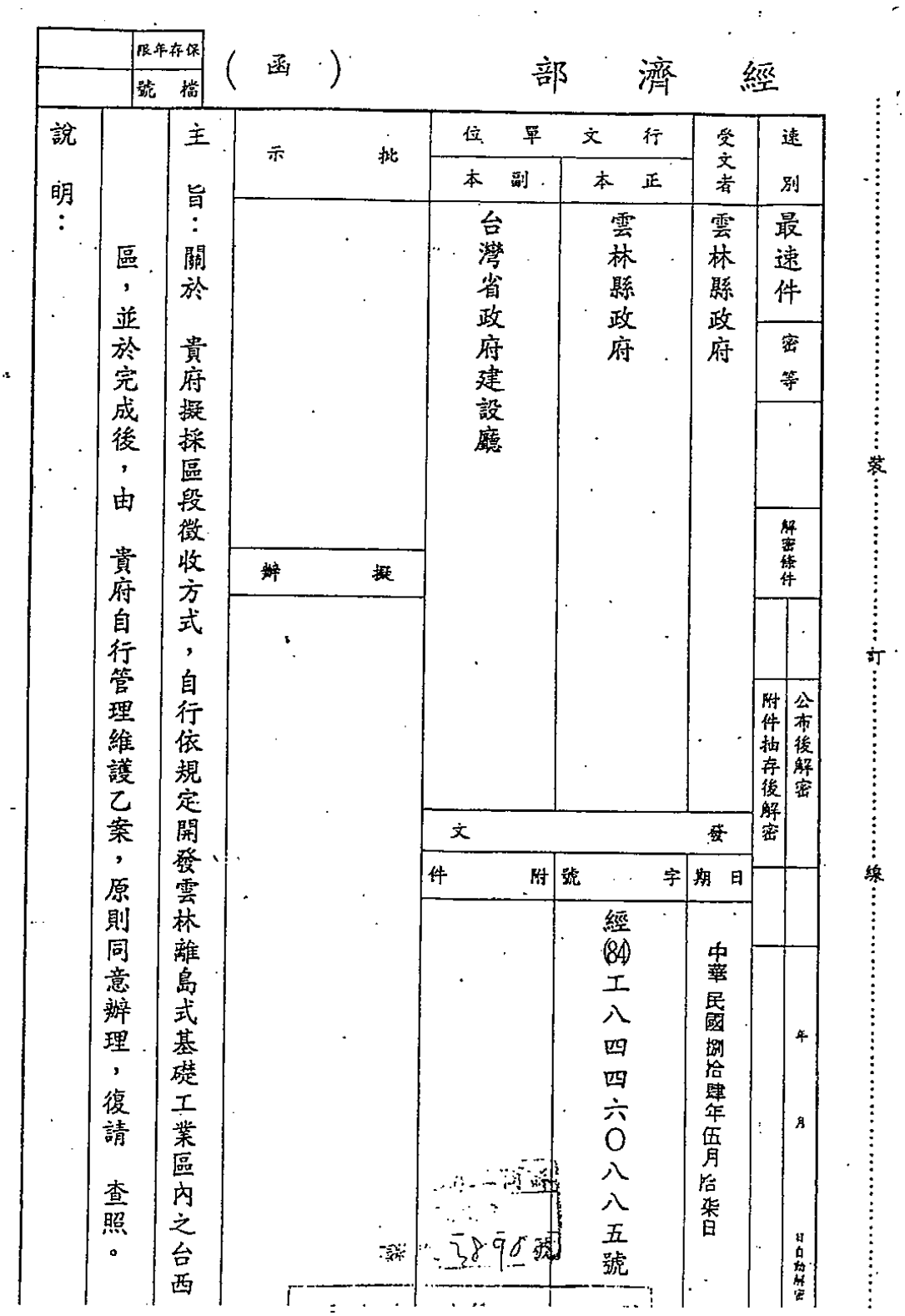

經濟部（函）

保存年限 / 檔號

速別：最速件　密等：　解密條件：　公布後解密　附件抽存後解密　日自動解密

受文者：雲林縣政府

發文日期：中華民國捌拾肆年伍月拾柒日

發文字號：經(84)工八四四六〇八八五號

附件：

正本：雲林縣政府

副本：台灣省政府建設廳

批示：

擬辦：

主旨：關於　貴府擬採區段徵收方式，自行依規定開發雲林離島式基礎工業區內之台西區，並於完成後，由　貴府自行管理維護乙案，原則同意辦理，復請　查照。

說明：

一、復　貴府84.2.6.八四府建工字第一四一四四號致本部工業局函。

二、為期權責統一，貴府開發雲林基礎工業區台西區土地，應請承諾履行下列事項：

㈠貴府開發雲林離島式基礎工業區，須依促進產業升級條例及其相關規定辦理。

㈡貴府應依本部工業局對台西區原規劃內容辦理，並應依環保署及內政部對本案環境影響評估與可行性規劃報告之審查結論切實辦理。

㈢貴府甄選受託開發單位，應以公開方式辦理，並應邀請環保署及內政部代表共同參與評選。

㈣為推動開發台西區，　貴府應成立工作連繫小組，協助處理各項徵收與環保等爭議之協調與排解。

㈤貴府應於進行開發前完成整體開發計畫（含規劃內容、公用事業配合（如工業用水）、工程進度、土地取得方式、資金籌措、土地出售……等）函送本部工業局查核。

(六)為確保工程成本與品質並達成環保要求，本部工業局得配合本案設置工程品質督導委員會及環境影響評估監督委員會，其所需作業經費應由　貴府轉受託開發單位支付，並納入開發成本。

(七)本部工業局辦理雲林離島式基礎工業區所墊付各項規劃調查研究、環評及作業費等，　貴府應同意按該工業區與台西區開發面積比例分攤繳還工業局歸墊後，納入台西區開發成本。

(八)貴府應要求受託開發單位提撥其代辦費之一〇%成立「工業發展基金」，並由貴府成立基金保管運用委員會，進行各項保管運用事宜，其成員除雲林縣相關政府機關及民意機關外，亦須包括本部工業局、台灣省政府建設廳等單位。

(九)貴府配合台西工業區之開發，應成立工業區管理委員會，負責協調各項管理及與地方協調事項。

(十)貴府獲本部工業局同意進行台西區之開發，應於一年內開始進行甄選開發投資