附　錄

附錄一	內政部 111 年 5 月 11 日台內營字第 1110808134 號函	1
附錄二	農業部檢送全台魚塭及養殖漁業生產區圖資	4
附錄三	土地清冊(已核定範圍)	6
附錄四	土地清冊(本次變更新增範圍)	187
附錄五	台電公司評估養殖魚塭優先推動之案場併網規劃函	205
附錄六	專案計畫核定函暨可優先推動區位公告	207
附錄七	養殖漁業經營結合綠能設施養殖事實認定標準(新)	224
附錄八	養殖漁業經營結合綠能設施養殖事實認定標準(舊)	227
附錄九	容許使用辦法遮蔽率計算方式	228
附錄十	環境敏感地區單一窗口查詢結果	232
附錄十一	環境敏感地區主管機關複查結果	402
附錄十二	海岸管理法特定區位查詢結果	448
附錄十三	逕流分擔與出流管制相關說明函	460
附錄十四	國土計畫符合情形	465
附錄十五	排水影響分析及因應對策(修訂)	471
附錄十六	魚塭養殖用水規劃	598
附錄十七	國土生態綠網關注物種監測需求	606
附錄十八	農業部提供農業容許涉海岸利用管理可行性規劃報告補充意見	609
附錄十九	塭堤土地納入中央漁電共生專區研商會議	619
附錄二十	室內水產養殖設施(屋頂型太陽光電)納入海岸利用管理可行性規劃報告擴大專案小組會議	623
附錄二十一	國產署提供國有非公用土地提供申請開發太陽光電補充意見	646
附錄二十二	內政部 111 年 5 月 11 日認定原海岸利用管理可行性規劃報告歷次審查會議紀錄	649

附錄一

內政部 111 年 5 月 11 日台內營字第 1110808134 號函

抄本

檔　　號：
保存年限：

內政部　函

機關地址：105404臺北市松山區八德路2段342號(營建署)
聯絡人：李維芹
聯絡電話：02-87712952
電子郵件：chin0040@cpami.gov.tw
傳真：02-27772358

受文者：如行文單位

發文日期：中華民國111年5月11日
發文字號：台內營字第1110808134號
速別：普通件
密等及解密條件或保密期限：
附件：如說明四

裝

主旨：有關貴部檢具「高雄市及屏東縣可優先推動漁業經營結合綠能之區位範圍暨專案計畫區位範圍海岸利用管理可行性規劃報告」，業依本部海岸管理審議會第56次會議決議補正完竣，經認定符合一級海岸保護區以外特定區位利用管理辦法第8條第1項第6款規定，請查照。

訂

說明：

一、依據一級海岸保護區以外特定區位利用管理辦法（以下簡稱利用管理辦法）第8條規定、本部營建署案陳貴部111年4月21日經授能字第11100532410號函辦理。

線

二、本案認定符合利用管理辦法第8條第1項第6款之申請範圍，位於高雄市（茄萣、湖內、路竹、永安、彌陀等5區，計1400.31公頃）及屏東縣（林邊鄉，計245.72公頃）之一級海岸防護區（陸域緩衝區）內，面積共計1646.03公頃。

三、旨案經提本部海岸管理審議會111年3月25日第56次會議討論，經認定符合利用管理辦法第8條第1項第6款規定，故於本案申請範圍內之太陽光電設置案件，後續免依海岸管理法（以下簡稱本法）第25條規定申請特定區位許可。惟

如涉本部後續另案公告之其他特定區位，且須依本法第25條規定申請特定區位許可者，仍應依其規定辦理。

四、另請貴部於後續受理及審查太陽光電設置案件時，依利用管理辦法第8條第5項規定，將一級海岸保護區以外特定區位申請許可案件審查規則及本案可行性規劃報告（如附件）內容，具體納入電業審查規定，並落實監督管理，以確保漁電共生設施案件符合本法第26條所定許可條件。

正本：經濟部

副本：經濟部能源局、行政院農業委員會(以上均含附件)、行政院農業委員會漁業署、行政院農業委員會林務局、行政院農業委員會特有生物研究保育中心、經濟部水利署、經濟部水利署第六河川局、經濟部水利署第七河川局、高雄市政府(含附件)、屏東縣政府(含附件)、本部營建署城鄉發展分署、綜合計畫組(含附件)

附錄二

農業部檢送全台魚塭及養殖漁業生產區圖資

抄　本

檔　　號：
保存年限：

行政院農業委員會漁業署　函

地址：10070 臺北市中正區和平西路二段100號7樓
承辦人：吳俊良
電話：(02)23835770
傳真：(02)23328950
電子信箱：chunliang@ms1. fa. gov. tw

受文者：如正副本行文單位

發文日期：中華民國110年2月1日
發文字號：漁四字第1101249422號
速別：普通件
密等及解密條件或保密期限：
附件：如主旨(資料電郵)

主旨：檢送全台魚塭及養殖漁業生產區圖資電子檔(. shp檔)1份，請查照。

說明：

一、復貴局110年1月21日能綜字第11001000940號函。

二、旨揭圖資僅提供貴局辦理漁電共生環境與社會檢核議題辨識參考，並注意個人資料保護法相關事宜。

正本：經濟部能源局
副本：本署養殖漁業組

附錄三

土地清冊(已核定範圍)

項次	縣市	鄉鎮	段	地號	魚塭號	使用分區	使用地	魚塭面積(平方公尺)
1	高雄市	茄萣區	興達	4	78	未編定土地	未編定土地	271.16
2	高雄市	茄萣區	興達	4	78-1	未編定土地	未編定土地	122.58
3	高雄市	茄萣區	興達	4	76	未編定土地	未編定土地	152.38
4	高雄市	茄萣區	興達	4	76-1	未編定土地	未編定土地	281.62
5	高雄市	茄萣區	興達	4	77-1	未編定土地	未編定土地	647.34
6	高雄市	茄萣區	興達	4	93	未編定土地	未編定土地	662.87
7	高雄市	茄萣區	興達	86	104	未編定土地	未編定土地	86.48
8	高雄市	茄萣區	興達	86	101	未編定土地	未編定土地	53.56
9	高雄市	茄萣區	興達	86	97	未編定土地	未編定土地	12.75
10	高雄市	茄萣區	興達	86-1	104	未編定土地	未編定土地	0.80
11	高雄市	茄萣區	興達	113-2	318	未編定土地	未編定土地	57.16
12	高雄市	茄萣區	興達	140	32	一般農業區	養殖用地	891.05
13	高雄市	茄萣區	興達	140	118	一般農業區	養殖用地	1477.95
14	高雄市	茄萣區	興達	142	32	一般農業區	養殖用地	884.87
15	高雄市	茄萣區	興達	142	28	一般農業區	養殖用地	1277.60
16	高雄市	茄萣區	興達	142	34	一般農業區	養殖用地	1281.98
17	高雄市	茄萣區	興達	142	18	一般農業區	養殖用地	842.46
18	高雄市	茄萣區	興達	143	18	一般農業區	養殖用地	983.13
19	高雄市	茄萣區	興達	143	34	一般農業區	養殖用地	513.47
20	高雄市	茄萣區	興達	143	28	一般農業區	養殖用地	310.78
21	高雄市	茄萣區	興達	143	32	一般農業區	養殖用地	55.65
22	高雄市	茄萣區	興達	144	18	一般農業區	養殖用地	1202.61
23	高雄市	茄萣區	興達	146	983	一般農業區	農牧用地	678.08
24	高雄市	茄萣區	興達	146	1151	一般農業區	農牧用地	206.80
25	高雄市	茄萣區	興達	147	34	一般農業區	農牧用地	20.75
26	高雄市	茄萣區	興達	148	29	一般農業區	養殖用地	64.48
27	高雄市	茄萣區	興達	149	34	一般農業區	養殖用地	3548.39
28	高雄市	茄萣區	興達	149	28	一般農業區	養殖用地	3143.69
29	高雄市	茄萣區	興達	149	29	一般農業區	養殖用地	8597.32
30	高雄市	茄萣區	興達	149	33	一般農業區	養殖用地	23.90
31	高雄市	茄萣區	興達	149	30	一般農業區	養殖用地	4305.91
32	高雄市	茄萣區	興達	150	32	一般農業區	養殖用地	3044.89
33	高雄市	茄萣區	興達	150	118	一般農業區	養殖用地	3289.60
34	高雄市	茄萣區	興達	150	28	一般農業區	養殖用地	35.24
35	高雄市	茄萣區	興達	150	116	一般農業區	養殖用地	35.51
36	高雄市	茄萣區	興達	150	29	一般農業區	養殖用地	1.52
37	高雄市	茄萣區	興達	150	33	一般農業區	養殖用地	2029.07
38	高雄市	茄萣區	興達	150	123	一般農業區	養殖用地	2445.03
39	高雄市	茄萣區	興達	151	29	一般農業區	農牧用地	14.67
40	高雄市	茄萣區	興達	151	30	一般農業區	農牧用地	78.15
41	高雄市	茄萣區	興達	152	116	一般農業區	養殖用地	45.52
42	高雄市	茄萣區	興達	152	124	一般農業區	養殖用地	181.67
43	高雄市	茄萣區	興達	152	150	一般農業區	養殖用地	216.41
44	高雄市	茄萣區	興達	152-1	125	一般農業區	養殖用地	3349.42
45	高雄市	茄萣區	興達	152-1	124	一般農業區	養殖用地	343.27
46	高雄市	茄萣區	興達	152-2	33	一般農業區	養殖用地	2089.51
47	高雄市	茄萣區	興達	152-2	123	一般農業區	養殖用地	2729.79
48	高雄市	茄萣區	興達	152-2	116	一般農業區	養殖用地	0.82
49	高雄市	茄萣區	興達	152-2	116	一般農業區	養殖用地	100.52
50	高雄市	茄萣區	興達	152-2	30	一般農業區	養殖用地	3861.32
51	高雄市	茄萣區	興達	152-2	125	一般農業區	養殖用地	212.60
52	高雄市	茄萣區	興達	152-2	125	一般農業區	養殖用地	2.37
53	高雄市	茄萣區	興達	152-2	124	一般農業區	養殖用地	14.74
54	高雄市	茄萣區	興達	152-2	124	一般農業區	養殖用地	46.27
55	高雄市	茄萣區	興達	152-2	127	一般農業區	養殖用地	6143.01
56	高雄市	茄萣區	興達	152-2	150	一般農業區	養殖用地	273.60
57	高雄市	茄萣區	興達	152-2	39	一般農業區	養殖用地	224.61
58	高雄市	茄萣區	興達	152-3	39	一般農業區	養殖用地	0.05
59	高雄市	茄萣區	興達	152-3	153	一般農業區	養殖用地	82.46
60	高雄市	茄萣區	興達	152-3	39	一般農業區	養殖用地	0.78

項次	縣市	鄉鎮	段	地號	魚塭號	使用分區	使用地	魚塭面積(平方公尺)
61	高雄市	茄萣區	興達	152-3	39	一般農業區	養殖用地	0.46
62	高雄市	茄萣區	興達	152-3	154	一般農業區	養殖用地	4.49
63	高雄市	茄萣區	興達	152-7	39	一般農業區	養殖用地	1725.57
64	高雄市	茄萣區	興達	152-7	154	一般農業區	養殖用地	6342.72
65	高雄市	茄萣區	興達	152-7	153	一般農業區	養殖用地	12.40
66	高雄市	茄萣區	興達	152-8	30	一般農業區	養殖用地	1999.36
67	高雄市	茄萣區	興達	152-8	39	一般農業區	養殖用地	6053.65
68	高雄市	茄萣區	興達	153	116	一般農業區	養殖用地	4778.39
69	高雄市	茄萣區	興達	153	117	一般農業區	養殖用地	4733.68
70	高雄市	茄萣區	興達	153	119	一般農業區	養殖用地	516.14
71	高雄市	茄萣區	興達	153	126	一般農業區	養殖用地	257.35
72	高雄市	茄萣區	興達	154	116	一般農業區	養殖用地	415.72
73	高雄市	茄萣區	興達	154	117	一般農業區	養殖用地	532.19
74	高雄市	茄萣區	興達	154	126	一般農業區	養殖用地	44.30
75	高雄市	茄萣區	興達	154	121	一般農業區	養殖用地	460.75
76	高雄市	茄萣區	興達	154	124	一般農業區	養殖用地	4209.59
77	高雄市	茄萣區	興達	154	121-1	一般農業區	養殖用地	448.28
78	高雄市	茄萣區	興達	154	150	一般農業區	養殖用地	4465.03
79	高雄市	茄萣區	興達	155	111	一般農業區	養殖用地	1251.54
80	高雄市	茄萣區	興達	155	119	一般農業區	養殖用地	4193.32
81	高雄市	茄萣區	興達	155	126	一般農業區	養殖用地	4323.94
82	高雄市	茄萣區	興達	155	111-1	一般農業區	養殖用地	18.06
83	高雄市	茄萣區	興達	156	126	一般農業區	養殖用地	1144.13
84	高雄市	茄萣區	興達	156	111-1	一般農業區	養殖用地	0.98
85	高雄市	茄萣區	興達	156	121	一般農業區	養殖用地	3951.96
86	高雄市	茄萣區	興達	157	121	一般農業區	養殖用地	791.04
87	高雄市	茄萣區	興達	157	121-1	一般農業區	養殖用地	4564.35
88	高雄市	茄萣區	興達	158	121-1	一般農業區	養殖用地	190.84
89	高雄市	茄萣區	興達	158	129	一般農業區	養殖用地	3423.55
90	高雄市	茄萣區	興達	158	150	一般農業區	養殖用地	56.80
91	高雄市	茄萣區	興達	158	151	一般農業區	養殖用地	3992.65
92	高雄市	茄萣區	興達	158	153	一般農業區	養殖用地	5525.36
93	高雄市	茄萣區	興達	158	154	一般農業區	養殖用地	110.86
94	高雄市	茄萣區	興達	160	122	一般農業區	養殖用地	6925.53
95	高雄市	茄萣區	興達	160	111	一般農業區	養殖用地	7066.49
96	高雄市	茄萣區	興達	160	112	一般農業區	養殖用地	6926.74
97	高雄市	茄萣區	興達	160	318	一般農業區	養殖用地	11.57
98	高雄市	茄萣區	興達	160	111-1	一般農業區	養殖用地	7271.25
99	高雄市	茄萣區	興達	160	121	一般農業區	養殖用地	61.63
100	高雄市	茄萣區	興達	160	121-1	一般農業區	養殖用地	215.82
101	高雄市	茄萣區	興達	162	322	一般農業區	養殖用地	2320.86
102	高雄市	茄萣區	興達	162	317	一般農業區	養殖用地	18.05
103	高雄市	茄萣區	興達	162-1	317-1	一般農業區	養殖用地	2110.53
104	高雄市	茄萣區	興達	162-2	317	一般農業區	養殖用地	2254.71
105	高雄市	茄萣區	興達	162-2	317-1	一般農業區	養殖用地	68.54
106	高雄市	茄萣區	興達	166	38	一般農業區	養殖用地	6736.86
107	高雄市	茄萣區	興達	166	1154	一般農業區	養殖用地	2.36
108	高雄市	茄萣區	興達	166	38-1	一般農業區	養殖用地	2176.58
109	高雄市	茄萣區	興達	166-1	38-1	一般農業區	養殖用地	468.22
110	高雄市	茄萣區	興達	166-2	38-1	一般農業區	養殖用地	0.86
111	高雄市	茄萣區	興達	169	155	一般農業區	養殖用地	5042.00
112	高雄市	茄萣區	興達	169	198	一般農業區	養殖用地	4.96
113	高雄市	茄萣區	興達	169	189	一般農業區	養殖用地	6.51
114	高雄市	茄萣區	興達	169	189	一般農業區	養殖用地	50.49
115	高雄市	茄萣區	興達	169-1	42	一般農業區	養殖用地	9.25
116	高雄市	茄萣區	興達	169-1	51	一般農業區	養殖用地	16.36
117	高雄市	茄萣區	興達	169-1	40	一般農業區	養殖用地	23.43
118	高雄市	茄萣區	興達	169-1	181	一般農業區	養殖用地	59.28
119	高雄市	茄萣區	興達	169-1	178	一般農業區	養殖用地	33.63
120	高雄市	茄萣區	興達	169-1	174	一般農業區	養殖用地	7.40

項次	縣市	鄉鎮	段	地號	魚塭號	使用分區	使用地	魚塭面積(平方公尺)
121	高雄市	茄萣區	興達	169-1	53	一般農業區	養殖用地	22.26
122	高雄市	茄萣區	興達	169-1	155	一般農業區	養殖用地	94.83
123	高雄市	茄萣區	興達	169-1	53	一般農業區	養殖用地	49.17
124	高雄市	茄萣區	興達	169-2	45	一般農業區	養殖用地	0.13
125	高雄市	茄萣區	興達	169-3	38-1	一般農業區	養殖用地	16.26
126	高雄市	茄萣區	興達	169-4	38-1	一般農業區	養殖用地	0.09
127	高雄市	茄萣區	興達	169-4	42	一般農業區	養殖用地	0.01
128	高雄市	茄萣區	興達	169-4	42	一般農業區	養殖用地	2.57
129	高雄市	茄萣區	興達	169-4	42	一般農業區	養殖用地	1.95
130	高雄市	茄萣區	興達	169-5	42	一般農業區	養殖用地	0.68
131	高雄市	茄萣區	興達	169-5	41	一般農業區	養殖用地	9972.74
132	高雄市	茄萣區	興達	169-5	181	一般農業區	養殖用地	8860.84
133	高雄市	茄萣區	興達	169-6	178	一般農業區	養殖用地	760.48
134	高雄市	茄萣區	興達	169-7	45	一般農業區	養殖用地	6.05
135	高雄市	茄萣區	興達	169-7	45	一般農業區	養殖用地	90.87
136	高雄市	茄萣區	興達	169-7	48	一般農業區	養殖用地	38.48
137	高雄市	茄萣區	興達	169-7	49	一般農業區	養殖用地	31.62
138	高雄市	茄萣區	興達	169-7	50	一般農業區	養殖用地	90.24
139	高雄市	茄萣區	興達	169-8	45	一般農業區	養殖用地	7973.73
140	高雄市	茄萣區	興達	169-8	51	一般農業區	養殖用地	11.36
141	高雄市	茄萣區	興達	169-9	51	一般農業區	養殖用地	9778.84
142	高雄市	茄萣區	興達	169-10	178	一般農業區	養殖用地	534.33
143	高雄市	茄萣區	興達	169-11	178	一般農業區	養殖用地	1213.80
144	高雄市	茄萣區	興達	169-12	178	一般農業區	養殖用地	924.44
145	高雄市	茄萣區	興達	169-13	178	一般農業區	養殖用地	1069.57
146	高雄市	茄萣區	興達	169-14	178	一般農業區	養殖用地	1529.94
147	高雄市	茄萣區	興達	169-15	178	一般農業區	養殖用地	3467.38
148	高雄市	茄萣區	興達	169-15	174	一般農業區	養殖用地	44.34
149	高雄市	茄萣區	興達	169-16	174	一般農業區	養殖用地	5947.07
150	高雄市	茄萣區	興達	169-17	174	一般農業區	養殖用地	2080.75
151	高雄市	茄萣區	興達	169-18	174	一般農業區	養殖用地	1691.45
152	高雄市	茄萣區	興達	169-18	155	一般農業區	養殖用地	74.62
153	高雄市	茄萣區	興達	169-19	174	一般農業區	養殖用地	859.53
154	高雄市	茄萣區	興達	169-19	155	一般農業區	養殖用地	5137.93
155	高雄市	茄萣區	興達	169-20	51	一般農業區	養殖用地	25.71
156	高雄市	茄萣區	興達	169-20	45	一般農業區	養殖用地	2515.79
157	高雄市	茄萣區	興達	169-20	48	一般農業區	養殖用地	167.72
158	高雄市	茄萣區	興達	169-21	51	一般農業區	養殖用地	29.55
159	高雄市	茄萣區	興達	169-21	48	一般農業區	養殖用地	1785.23
160	高雄市	茄萣區	興達	169-21	45	一般農業區	養殖用地	25.70
161	高雄市	茄萣區	興達	169-22	51	一般農業區	養殖用地	43.07
162	高雄市	茄萣區	興達	169-22	48	一般農業區	養殖用地	2089.12
163	高雄市	茄萣區	興達	169-23	51	一般農業區	養殖用地	89.24
164	高雄市	茄萣區	興達	169-23	48	一般農業區	養殖用地	2972.91
165	高雄市	茄萣區	興達	169-23	49	一般農業區	養殖用地	4005.08
166	高雄市	茄萣區	興達	169-23	40	一般農業區	養殖用地	101.24
167	高雄市	茄萣區	興達	169-24	40	一般農業區	養殖用地	381.04
168	高雄市	茄萣區	興達	169-24	49	一般農業區	養殖用地	144.63
169	高雄市	茄萣區	興達	169-24	50-1	一般農業區	養殖用地	5165.58
170	高雄市	茄萣區	興達	169-24	50	一般農業區	養殖用地	5714.45
171	高雄市	茄萣區	興達	169-24	44	一般農業區	養殖用地	444.24
172	高雄市	茄萣區	興達	169-24	47-1	一般農業區	養殖用地	5094.27
173	高雄市	茄萣區	興達	169-24	47	一般農業區	養殖用地	5097.67
174	高雄市	茄萣區	興達	169-24	46	一般農業區	養殖用地	4981.24
175	高雄市	茄萣區	興達	169-24	43	一般農業區	養殖用地	312.05
176	高雄市	茄萣區	興達	169-24	60	一般農業區	養殖用地	5823.47
177	高雄市	茄萣區	興達	169-24	55	一般農業區	養殖用地	6406.28
178	高雄市	茄萣區	興達	169-24	53	一般農業區	養殖用地	0.00
179	高雄市	茄萣區	興達	169-24	59	一般農業區	養殖用地	6034.98
180	高雄市	茄萣區	興達	169-25	40	一般農業區	養殖用地	2456.42

項次	縣市	鄉鎮	段	地號	魚塭號	使用分區	使用地	魚塭面積(平方公尺)
181	高雄市	茄萣區	興達	169-25	44	一般農業區	養殖用地	9326.88
182	高雄市	茄萣區	興達	169-25	43	一般農業區	養殖用地	10431.42
183	高雄市	茄萣區	興達	169-25	53	一般農業區	養殖用地	3361.14
184	高雄市	茄萣區	興達	169-26	53	一般農業區	養殖用地	6178.91
185	高雄市	茄萣區	興達	169-26	55	一般農業區	養殖用地	29.44
186	高雄市	茄萣區	興達	169-27	53	一般農業區	養殖用地	1265.56
187	高雄市	茄萣區	興達	169-28	181	一般農業區	養殖用地	0.23
188	高雄市	茄萣區	興達	169-29	41	一般農業區	養殖用地	4.01
189	高雄市	茄萣區	興達	169-30	51	一般農業區	養殖用地	6.27
190	高雄市	茄萣區	興達	169-30	40	一般農業區	養殖用地	2803.91
191	高雄市	茄萣區	興達	169-31	40	一般農業區	養殖用地	4465.26
192	高雄市	茄萣區	興達	169-32	42	一般農業區	養殖用地	9953.19
193	高雄市	茄萣區	興達	170	38-2	一般農業區	養殖用地	2557.20
194	高雄市	茄萣區	興達	172	38-2	一般農業區	養殖用地	1925.14
195	高雄市	茄萣區	興達	176	318	一般農業區	養殖用地	8505.26
196	高雄市	茄萣區	興達	176	322	一般農業區	養殖用地	147.70
197	高雄市	茄萣區	興達	176-1	322	一般農業區	養殖用地	264.31
198	高雄市	茄萣區	興達	176-1	318	一般農業區	養殖用地	2688.00
199	高雄市	茄萣區	興達	176-2	322	一般農業區	養殖用地	136.91
200	高雄市	茄萣區	興達	176-2	320	一般農業區	養殖用地	5345.16
201	高雄市	茄萣區	興達	176-2	317	一般農業區	養殖用地	723.95
202	高雄市	茄萣區	興達	176-2	328	一般農業區	養殖用地	1550.31
203	高雄市	茄萣區	興達	176-2	321	一般農業區	養殖用地	9144.36
204	高雄市	茄萣區	興達	176-2	317-1	一般農業區	養殖用地	377.75
205	高雄市	茄萣區	興達	176-3	317-1	一般農業區	養殖用地	351.10
206	高雄市	茄萣區	興達	176-3	321	一般農業區	養殖用地	421.12
207	高雄市	茄萣區	興達	176-3	327	一般農業區	養殖用地	9396.93
208	高雄市	茄萣區	興達	176-3	317-2	一般農業區	養殖用地	558.76
209	高雄市	茄萣區	興達	176-3	324	一般農業區	養殖用地	6384.35
210	高雄市	茄萣區	興達	176-5	131	一般農業區	養殖用地	7768.76
211	高雄市	茄萣區	興達	176-5	325	一般農業區	養殖用地	9019.96
212	高雄市	茄萣區	興達	176-5	326	一般農業區	養殖用地	9443.39
213	高雄市	茄萣區	興達	176-5	324	一般農業區	養殖用地	4369.77
214	高雄市	茄萣區	興達	176-6	136	一般農業區	養殖用地	5932.89
215	高雄市	茄萣區	興達	176-6	131	一般農業區	養殖用地	2647.70
216	高雄市	茄萣區	興達	176-7	120	一般農業區	養殖用地	3534.90
217	高雄市	茄萣區	興達	176-7	136	一般農業區	養殖用地	3926.09
218	高雄市	茄萣區	興達	176-8	120	一般農業區	養殖用地	6656.50
219	高雄市	茄萣區	興達	176-9	120	一般農業區	養殖用地	0.43
220	高雄市	茄萣區	興達	176-9	111-2	一般農業區	養殖用地	18.07
221	高雄市	茄萣區	興達	176-9	111-2	一般農業區	養殖用地	35.32
222	高雄市	茄萣區	興達	176-9	111-2	一般農業區	養殖用地	4.91
223	高雄市	茄萣區	興達	176-9	134	一般農業區	養殖用地	33.86
224	高雄市	茄萣區	興達	176-9	138	一般農業區	養殖用地	68.98
225	高雄市	茄萣區	興達	176-10	120	一般農業區	養殖用地	71.96
226	高雄市	茄萣區	興達	176-10	111-2	一般農業區	養殖用地	6746.68
227	高雄市	茄萣區	興達	176-10	134	一般農業區	養殖用地	5717.97
228	高雄市	茄萣區	興達	176-10	136	一般農業區	養殖用地	101.03
229	高雄市	茄萣區	興達	176-10	132	一般農業區	養殖用地	6043.64
230	高雄市	茄萣區	興達	176-10	131	一般農業區	養殖用地	1.86
231	高雄市	茄萣區	興達	176-10	137	一般農業區	養殖用地	4260.13
232	高雄市	茄萣區	興達	176-11	137	一般農業區	養殖用地	3478.61
233	高雄市	茄萣區	興達	176-11	138	一般農業區	養殖用地	531.54
234	高雄市	茄萣區	興達	176-12	138	一般農業區	養殖用地	7182.01
235	高雄市	茄萣區	興達	176-12	348	一般農業區	養殖用地	51.55
236	高雄市	茄萣區	興達	176-13	143	一般農業區	養殖用地	484.88
237	高雄市	茄萣區	興達	176-13	142	一般農業區	養殖用地	7591.81
238	高雄市	茄萣區	興達	176-14	142	一般農業區	養殖用地	6.38
239	高雄市	茄萣區	興達	176-15	135	一般農業區	養殖用地	6317.45
240	高雄市	茄萣區	興達	176-15	129	一般農業區	養殖用地	5.42

項次	縣市	鄉鎮	段	地號	魚塭號	使用分區	使用地	魚塭面積(平方公尺)
241	高雄市	茄萣區	興達	176-15	133	一般農業區	養殖用地	5702.67
242	高雄市	茄萣區	興達	176-15	139	一般農業區	養殖用地	6425.49
243	高雄市	茄萣區	興達	176-15	143	一般農業區	養殖用地	7247.99
244	高雄市	茄萣區	興達	176-16	135	一般農業區	養殖用地	58.45
245	高雄市	茄萣區	興達	176-16	149	一般農業區	養殖用地	6522.85
246	高雄市	茄萣區	興達	176-16	151	一般農業區	養殖用地	8.12
247	高雄市	茄萣區	興達	176-16	133	一般農業區	養殖用地	59.00
248	高雄市	茄萣區	興達	176-16	145	一般農業區	養殖用地	6046.48
249	高雄市	茄萣區	興達	176-16	141	一般農業區	養殖用地	5019.54
250	高雄市	茄萣區	興達	176-16	153	一般農業區	養殖用地	50.87
251	高雄市	茄萣區	興達	176-16	139	一般農業區	養殖用地	66.74
252	高雄市	茄萣區	興達	176-16	152	一般農業區	養殖用地	8823.73
253	高雄市	茄萣區	興達	176-16	154	一般農業區	養殖用地	5.38
254	高雄市	茄萣區	興達	176-16	148	一般農業區	養殖用地	4867.74
255	高雄市	茄萣區	興達	176-16	146	一般農業區	養殖用地	7144.96
256	高雄市	茄萣區	興達	176-17	141	一般農業區	養殖用地	357.24
257	高雄市	茄萣區	興達	176-17	143	一般農業區	養殖用地	0.63
258	高雄市	茄萣區	興達	176-17	140	一般農業區	養殖用地	5339.89
259	高雄市	茄萣區	興達	176-17	148	一般農業區	養殖用地	260.08
260	高雄市	茄萣區	興達	176-17	147	一般農業區	養殖用地	4972.53
261	高雄市	茄萣區	興達	176-17	142	一般農業區	養殖用地	75.87
262	高雄市	茄萣區	興達	176-17	144	一般農業區	養殖用地	6872.60
263	高雄市	茄萣區	興達	176-17	146	一般農業區	養殖用地	596.96
264	高雄市	茄萣區	興達	176-17	171	一般農業區	養殖用地	7069.25
265	高雄市	茄萣區	興達	176-17	168	一般農業區	養殖用地	2638.12
266	高雄市	茄萣區	興達	176-17	172	一般農業區	養殖用地	7.71
267	高雄市	茄萣區	興達	176-18	168	一般農業區	養殖用地	1148.81
268	高雄市	茄萣區	興達	176-18	172	一般農業區	養殖用地	6945.25
269	高雄市	茄萣區	興達	176-18	161	一般農業區	養殖用地	89.84
270	高雄市	茄萣區	興達	176-18	161	一般農業區	養殖用地	1.25
271	高雄市	茄萣區	興達	176-19	162	一般農業區	養殖用地	134.45
272	高雄市	茄萣區	興達	176-19	161	一般農業區	養殖用地	8857.69
273	高雄市	茄萣區	興達	176-19	172	一般農業區	養殖用地	7.80
274	高雄市	茄萣區	興達	176-19	164	一般農業區	養殖用地	4.30
275	高雄市	茄萣區	興達	176-19	163	一般農業區	養殖用地	48.73
276	高雄市	茄萣區	興達	176-19	160	一般農業區	養殖用地	50.28
277	高雄市	茄萣區	興達	176-20	144	一般農業區	養殖用地	72.93
278	高雄市	茄萣區	興達	176-20	167	一般農業區	養殖用地	57.45
279	高雄市	茄萣區	興達	176-20	162	一般農業區	養殖用地	5958.23
280	高雄市	茄萣區	興達	176-20	165	一般農業區	養殖用地	45.80
281	高雄市	茄萣區	興達	176-20	164	一般農業區	養殖用地	63.15
282	高雄市	茄萣區	興達	176-21	167	一般農業區	養殖用地	2242.76
283	高雄市	茄萣區	興達	176-21	144	一般農業區	養殖用地	11.86
284	高雄市	茄萣區	興達	176-21	165	一般農業區	養殖用地	39.73
285	高雄市	茄萣區	興達	176-22	167	一般農業區	養殖用地	2286.63
286	高雄市	茄萣區	興達	176-23	142	一般農業區	養殖用地	2.31
287	高雄市	茄萣區	興達	176-23	169	一般農業區	養殖用地	223.35
288	高雄市	茄萣區	興達	176-23	167	一般農業區	養殖用地	1981.36
289	高雄市	茄萣區	興達	176-24	158	一般農業區	養殖用地	113.00
290	高雄市	茄萣區	興達	176-24	165	一般農業區	養殖用地	255.54
291	高雄市	茄萣區	興達	176-24	164	一般農業區	養殖用地	275.57
292	高雄市	茄萣區	興達	176-24	163	一般農業區	養殖用地	228.88
293	高雄市	茄萣區	興達	176-24	160	一般農業區	養殖用地	223.02
294	高雄市	茄萣區	興達	176-25	169	一般農業區	養殖用地	776.12
295	高雄市	茄萣區	興達	176-25	158	一般農業區	養殖用地	5720.03
296	高雄市	茄萣區	興達	176-25	165	一般農業區	養殖用地	6224.46
297	高雄市	茄萣區	興達	176-25	349	一般農業區	養殖用地	579.21
298	高雄市	茄萣區	興達	176-25	164	一般農業區	養殖用地	5624.20
299	高雄市	茄萣區	興達	176-25	180	一般農業區	養殖用地	8017.81
300	高雄市	茄萣區	興達	176-25	163	一般農業區	養殖用地	4738.61

項次	縣市	鄉鎮	段	地號	魚塭號	使用分區	使用地	魚塭面積(平方公尺)
301	高雄市	茄萣區	興達	176-25	159	一般農業區	養殖用地	6142.20
302	高雄市	茄萣區	興達	176-25	160	一般農業區	養殖用地	4403.22
303	高雄市	茄萣區	興達	176-25	156	一般農業區	養殖用地	6513.83
304	高雄市	茄萣區	興達	176-25	176	一般農業區	養殖用地	6568.56
305	高雄市	茄萣區	興達	176-25	175	一般農業區	養殖用地	8089.80
306	高雄市	茄萣區	興達	176-25	177	一般農業區	養殖用地	0.89
307	高雄市	茄萣區	興達	176-25	186	一般農業區	養殖用地	24.08
308	高雄市	茄萣區	興達	176-26	348	一般農業區	養殖用地	8255.30
309	高雄市	茄萣區	興達	176-26	169	一般農業區	養殖用地	4304.21
310	高雄市	茄萣區	興達	176-26	326	一般農業區	養殖用地	221.52
311	高雄市	茄萣區	興達	176-26	142	一般農業區	養殖用地	1.97
312	高雄市	茄萣區	興達	176-26	340	一般農業區	養殖用地	287.73
313	高雄市	茄萣區	興達	176-26	337	一般農業區	養殖用地	112.05
314	高雄市	茄萣區	興達	176-26	349	一般農業區	養殖用地	6308.58
315	高雄市	茄萣區	興達	176-26	334	一般農業區	養殖用地	6844.33
316	高雄市	茄萣區	興達	176-26	180	一般農業區	養殖用地	63.17
317	高雄市	茄萣區	興達	176-27	324	一般農業區	養殖用地	86.96
318	高雄市	茄萣區	興達	176-27	341	一般農業區	養殖用地	3415.57
319	高雄市	茄萣區	興達	176-27	324	一般農業區	養殖用地	42.91
320	高雄市	茄萣區	興達	176-27	326	一般農業區	養殖用地	142.13
321	高雄市	茄萣區	興達	176-27	340	一般農業區	養殖用地	6001.53
322	高雄市	茄萣區	興達	176-27	339	一般農業區	養殖用地	3508.72
323	高雄市	茄萣區	興達	176-28	339	一般農業區	養殖用地	90.59
324	高雄市	茄萣區	興達	176-28	340	一般農業區	養殖用地	134.04
325	高雄市	茄萣區	興達	176-28	337	一般農業區	養殖用地	28.16
326	高雄市	茄萣區	興達	176-28	348	一般農業區	養殖用地	30.72
327	高雄市	茄萣區	興達	176-28	349	一般農業區	養殖用地	5.70
328	高雄市	茄萣區	興達	176-29	337	一般農業區	養殖用地	6304.44
329	高雄市	茄萣區	興達	176-30	342	一般農業區	養殖用地	5642.17
330	高雄市	茄萣區	興達	176-30	337	一般農業區	養殖用地	255.58
331	高雄市	茄萣區	興達	176-31	330	一般農業區	養殖用地	3827.22
332	高雄市	茄萣區	興達	176-31	336	一般農業區	養殖用地	3815.67
333	高雄市	茄萣區	興達	176-32	336	一般農業區	養殖用地	2564.62
334	高雄市	茄萣區	興達	176-32	335	一般農業區	養殖用地	5178.44
335	高雄市	茄萣區	興達	176-33	335	一般農業區	養殖用地	722.93
336	高雄市	茄萣區	興達	176-33	333	一般農業區	養殖用地	1527.88
337	高雄市	茄萣區	興達	176-34	334	一般農業區	養殖用地	0.04
338	高雄市	茄萣區	興達	176-34	331	一般農業區	養殖用地	1627.26
339	高雄市	茄萣區	興達	176-34	333	一般農業區	養殖用地	3079.27
340	高雄市	茄萣區	興達	176-34	332	一般農業區	養殖用地	3184.71
341	高雄市	茄萣區	興達	176-35	331	一般農業區	養殖用地	1633.16
342	高雄市	茄萣區	興達	176-35	343	一般農業區	養殖用地	1916.49
343	高雄市	茄萣區	興達	176-35	332	一般農業區	養殖用地	5.33
344	高雄市	茄萣區	興達	176-36	331	一般農業區	養殖用地	264.21
345	高雄市	茄萣區	興達	176-36	159	一般農業區	養殖用地	8.93
346	高雄市	茄萣區	興達	176-36	179	一般農業區	養殖用地	7834.72
347	高雄市	茄萣區	興達	176-36	177	一般農業區	養殖用地	5888.36
348	高雄市	茄萣區	興達	176-36	343	一般農業區	養殖用地	228.56
349	高雄市	茄萣區	興達	176-36	186	一般農業區	養殖用地	5114.48
350	高雄市	茄萣區	興達	176-36	186-1	一般農業區	養殖用地	21.49
351	高雄市	茄萣區	興達	176-37	186	一般農業區	養殖用地	126.61
352	高雄市	茄萣區	興達	176-37	186-1	一般農業區	養殖用地	2947.51
353	高雄市	茄萣區	興達	176-37	175	一般農業區	養殖用地	7.23
354	高雄市	茄萣區	興達	176-38	322	一般農業區	養殖用地	261.30
355	高雄市	茄萣區	興達	176-38	318	一般農業區	養殖用地	341.81
356	高雄市	茄萣區	興達	176-38	320	一般農業區	養殖用地	2170.65
357	高雄市	茄萣區	興達	176-39	322	一般農業區	養殖用地	268.15
358	高雄市	茄萣區	興達	176-39	320	一般農業區	養殖用地	2707.61
359	高雄市	茄萣區	興達	182	184	一般農業區	養殖用地	4284.31
360	高雄市	茄萣區	興達	182	185	一般農業區	養殖用地	0.19

項次	縣市	鄉鎮	段	地號	魚塭號	使用分區	使用地	魚塭面積(平方公尺)
361	高雄市	茄萣區	興達	182	184-1	一般農業區	養殖用地	3770.65
362	高雄市	茄萣區	興達	182	183	一般農業區	養殖用地	9.86
363	高雄市	茄萣區	興達	183	185	一般農業區	養殖用地	4056.62
364	高雄市	茄萣區	興達	183	184	一般農業區	養殖用地	63.39
365	高雄市	茄萣區	興達	183	183	一般農業區	養殖用地	4546.86
366	高雄市	茄萣區	興達	185	371	一般農業區	養殖用地	6076.81
367	高雄市	茄萣區	興達	187	370-1	一般農業區	養殖用地	4223.85
368	高雄市	茄萣區	興達	187	370	一般農業區	養殖用地	5016.89
369	高雄市	茄萣區	興達	195	352	一般農業區	養殖用地	4777.26
370	高雄市	茄萣區	興達	196	360	一般農業區	養殖用地	4729.12
371	高雄市	茄萣區	興達	197	361	一般農業區	養殖用地	4739.42
372	高雄市	茄萣區	興達	197	360	一般農業區	養殖用地	0.22
373	高雄市	茄萣區	興達	199	362-1	一般農業區	養殖用地	137.31
374	高雄市	茄萣區	興達	199	359	一般農業區	養殖用地	5436.30
375	高雄市	茄萣區	興達	200	362-1	一般農業區	養殖用地	1272.52
376	高雄市	茄萣區	興達	201	362	一般農業區	養殖用地	6307.23
377	高雄市	茄萣區	興達	201	362-1	一般農業區	養殖用地	64.29
378	高雄市	茄萣區	興達	202	369	一般農業區	養殖用地	6214.83
379	高雄市	茄萣區	興達	204	358	一般農業區	養殖用地	5923.49
380	高雄市	茄萣區	興達	205	358	一般農業區	養殖用地	41.03
381	高雄市	茄萣區	興達	205	358-1	一般農業區	養殖用地	7000.08
382	高雄市	茄萣區	興達	206	345	一般農業區	養殖用地	6843.98
383	高雄市	茄萣區	興達	206	346	一般農業區	養殖用地	3085.73
384	高雄市	茄萣區	興達	208	368	一般農業區	養殖用地	8310.76
385	高雄市	茄萣區	興達	208	355	一般農業區	養殖用地	1.34
386	高雄市	茄萣區	興達	210	354	一般農業區	養殖用地	5997.48
387	高雄市	茄萣區	興達	210	489	一般農業區	養殖用地	4552.06
388	高雄市	茄萣區	興達	216	488	一般農業區	養殖用地	5197.09
389	高雄市	茄萣區	興達	216	491	一般農業區	養殖用地	5348.54
390	高雄市	茄萣區	興達	219	355	一般農業區	養殖用地	2866.70
391	高雄市	茄萣區	興達	219	490	一般農業區	養殖用地	6121.34
392	高雄市	茄萣區	興達	222	368-1	一般農業區	養殖用地	6137.30
393	高雄市	茄萣區	興達	222	367	一般農業區	養殖用地	221.78
394	高雄市	茄萣區	興達	224	367	一般農業區	養殖用地	3464.09
395	高雄市	茄萣區	興達	225	356	一般農業區	養殖用地	4119.86
396	高雄市	茄萣區	興達	225	353	一般農業區	養殖用地	14.06
397	高雄市	茄萣區	興達	225	353	一般農業區	養殖用地	2.14
398	高雄市	茄萣區	興達	228	493	一般農業區	養殖用地	5808.01
399	高雄市	茄萣區	興達	229	487	一般農業區	養殖用地	5341.01
400	高雄市	茄萣區	興達	229	487-1	一般農業區	養殖用地	0.16
401	高雄市	茄萣區	興達	229	487-1	一般農業區	養殖用地	20.37
402	高雄市	茄萣區	興達	230	492	一般農業區	養殖用地	4782.97
403	高雄市	茄萣區	興達	230	487	一般農業區	養殖用地	0.05
404	高雄市	茄萣區	興達	230	487-2	一般農業區	養殖用地	3.28
405	高雄市	茄萣區	興達	235	366	一般農業區	養殖用地	4032.55
406	高雄市	茄萣區	興達	235	373	一般農業區	養殖用地	3.97
407	高雄市	茄萣區	興達	238	372	一般農業區	養殖用地	5329.81
408	高雄市	茄萣區	興達	238	377	一般農業區	養殖用地	0.76
409	高雄市	茄萣區	興達	239	377	一般農業區	養殖用地	5816.21
410	高雄市	茄萣區	興達	239	372	一般農業區	養殖用地	9.48
411	高雄市	茄萣區	興達	240	357	一般農業區	養殖用地	7134.61
412	高雄市	茄萣區	興達	240	364	一般農業區	養殖用地	78.59
413	高雄市	茄萣區	興達	241	364	一般農業區	養殖用地	6802.65
414	高雄市	茄萣區	興達	242	365	一般農業區	養殖用地	5553.56
415	高雄市	茄萣區	興達	242	374	一般農業區	養殖用地	25.91
416	高雄市	茄萣區	興達	243	363	一般農業區	養殖用地	5580.24
417	高雄市	茄萣區	興達	243	365	一般農業區	養殖用地	36.77
418	高雄市	茄萣區	興達	243	363-1	一般農業區	養殖用地	3549.30
419	高雄市	茄萣區	興達	244	375	一般農業區	養殖用地	3353.00
420	高雄市	茄萣區	興達	244	375-1	一般農業區	養殖用地	3492.50

項次	縣市	鄉鎮	段	地號	魚塭號	使用分區	使用地	魚塭面積(平方公尺)
421	高雄市	茄萣區	興達	245	374	一般農業區	養殖用地	3346.00
422	高雄市	茄萣區	興達	245	363	一般農業區	養殖用地	9.19
423	高雄市	茄萣區	興達	245	375-1	一般農業區	養殖用地	0.53
424	高雄市	茄萣區	興達	245	375-1	一般農業區	養殖用地	14.78
425	高雄市	茄萣區	興達	246	376	一般農業區	養殖用地	3964.07
426	高雄市	茄萣區	興達	249	199	一般農業區	養殖用地	4991.93
427	高雄市	茄萣區	興達	249	202	一般農業區	養殖用地	6279.60
428	高雄市	茄萣區	興達	249	204	一般農業區	養殖用地	6105.29
429	高雄市	茄萣區	興達	251	182	一般農業區	養殖用地	1250.22
430	高雄市	茄萣區	興達	251	203	一般農業區	養殖用地	124.32
431	高雄市	茄萣區	興達	253	182	一般農業區	養殖用地	2725.67
432	高雄市	茄萣區	興達	255	189	一般農業區	養殖用地	3815.49
433	高雄市	茄萣區	興達	255	188	一般農業區	養殖用地	4469.11
434	高雄市	茄萣區	興達	255	198	一般農業區	養殖用地	132.76
435	高雄市	茄萣區	興達	255	187	一般農業區	養殖用地	4512.62
436	高雄市	茄萣區	興達	255	192	一般農業區	養殖用地	5370.03
437	高雄市	茄萣區	興達	255	191	一般農業區	養殖用地	5793.64
438	高雄市	茄萣區	興達	255	182	一般農業區	養殖用地	88.35
439	高雄市	茄萣區	興達	256	198	一般農業區	養殖用地	5465.96
440	高雄市	茄萣區	興達	256	155	一般農業區	養殖用地	10.61
441	高雄市	茄萣區	興達	256	53	一般農業區	養殖用地	130.88
442	高雄市	茄萣區	興達	256	195	一般農業區	養殖用地	8720.17
443	高雄市	茄萣區	興達	256	197	一般農業區	養殖用地	4454.57
444	高雄市	茄萣區	興達	257	53	一般農業區	養殖用地	0.35
445	高雄市	茄萣區	興達	257	53	一般農業區	養殖用地	11.63
446	高雄市	茄萣區	興達	257	195	一般農業區	養殖用地	652.09
447	高雄市	茄萣區	興達	257	54	一般農業區	養殖用地	7769.69
448	高雄市	茄萣區	興達	257	55	一般農業區	養殖用地	258.38
449	高雄市	茄萣區	興達	257	61	一般農業區	養殖用地	7914.24
450	高雄市	茄萣區	興達	257	59	一般農業區	養殖用地	509.70
451	高雄市	茄萣區	興達	257	65	一般農業區	養殖用地	7700.27
452	高雄市	茄萣區	興達	257	200	一般農業區	養殖用地	5276.49
453	高雄市	茄萣區	興達	257	197	一般農業區	養殖用地	133.81
454	高雄市	茄萣區	興達	257	58	一般農業區	養殖用地	7307.56
455	高雄市	茄萣區	興達	257	52	一般農業區	養殖用地	6929.11
456	高雄市	茄萣區	興達	257	64	一般農業區	養殖用地	7621.54
457	高雄市	茄萣區	興達	258	197	一般農業區	養殖用地	254.08
458	高雄市	茄萣區	興達	258	200	一般農業區	養殖用地	323.65
459	高雄市	茄萣區	興達	258	196	一般農業區	養殖用地	0.81
460	高雄市	茄萣區	興達	258	58	一般農業區	養殖用地	672.29
461	高雄市	茄萣區	興達	258	52	一般農業區	養殖用地	680.11
462	高雄市	茄萣區	興達	258	64	一般農業區	養殖用地	995.01
463	高雄市	茄萣區	興達	259	196	一般農業區	養殖用地	8174.18
464	高雄市	茄萣區	興達	259	191	一般農業區	養殖用地	19.63
465	高雄市	茄萣區	興達	259	194	一般農業區	養殖用地	8978.63
466	高雄市	茄萣區	興達	259	57	一般農業區	養殖用地	8580.25
467	高雄市	茄萣區	興達	259	56	一般農業區	養殖用地	5910.87
468	高雄市	茄萣區	興達	259	63	一般農業區	養殖用地	5300.19
469	高雄市	茄萣區	興達	259	62	一般農業區	養殖用地	6115.92
470	高雄市	茄萣區	興達	271	68	一般農業區	養殖用地	4762.64
471	高雄市	茄萣區	興達	271	230	一般農業區	養殖用地	6124.02
472	高雄市	茄萣區	興達	271	226	一般農業區	養殖用地	11.55
473	高雄市	茄萣區	興達	273	66	一般農業區	養殖用地	6805.43
474	高雄市	茄萣區	興達	275	70	一般農業區	養殖用地	4145.98
475	高雄市	茄萣區	興達	275	69	一般農業區	養殖用地	4703.81
476	高雄市	茄萣區	興達	275	67	一般農業區	養殖用地	4.41
477	高雄市	茄萣區	興達	277	71	一般農業區	養殖用地	7720.66
478	高雄市	茄萣區	興達	277	70	一般農業區	養殖用地	1.00
479	高雄市	茄萣區	興達	277	72	一般農業區	養殖用地	143.91
480	高雄市	茄萣區	興達	278	72	一般農業區	養殖用地	3838.25

項次	縣市	鄉鎮	段	地號	魚塭號	使用分區	使用地	魚塭面積(平方公尺)
481	高雄市	茄萣區	興達	278	69	一般農業區	養殖用地	1.92
482	高雄市	茄萣區	興達	279	67-1	一般農業區	養殖用地	3884.52
483	高雄市	茄萣區	興達	279	67	一般農業區	養殖用地	0.98
484	高雄市	茄萣區	興達	281	67	一般農業區	養殖用地	4227.58
485	高雄市	茄萣區	興達	285	227-1	一般農業區	養殖用地	1132.99
486	高雄市	茄萣區	興達	285	226-1	一般農業區	養殖用地	4280.58
487	高雄市	茄萣區	興達	285	227	一般農業區	養殖用地	0.62
488	高雄市	茄萣區	興達	285	227	一般農業區	養殖用地	0.15
489	高雄市	茄萣區	興達	285	226	一般農業區	養殖用地	4712.11
490	高雄市	茄萣區	興達	285	227-2	一般農業區	養殖用地	3.45
491	高雄市	茄萣區	興達	286	229	一般農業區	養殖用地	5420.94
492	高雄市	茄萣區	興達	286	223	一般農業區	養殖用地	5688.44
493	高雄市	茄萣區	興達	288	227	一般農業區	養殖用地	2975.77
494	高雄市	茄萣區	興達	288	227-1	一般農業區	養殖用地	20.62
495	高雄市	茄萣區	興達	288	227-2	一般農業區	養殖用地	3215.81
496	高雄市	茄萣區	興達	292	216	一般農業區	養殖用地	7039.24
497	高雄市	茄萣區	興達	294	225	一般農業區	養殖用地	870.98
498	高雄市	茄萣區	興達	298	224	一般農業區	養殖用地	4941.90
499	高雄市	茄萣區	興達	300	222	一般農業區	養殖用地	4061.16
500	高雄市	茄萣區	興達	301	208	一般農業區	養殖用地	4421.28
501	高雄市	茄萣區	興達	301	222	一般農業區	養殖用地	50.62
502	高雄市	茄萣區	興達	302	205	一般農業區	養殖用地	4730.69
503	高雄市	茄萣區	興達	310	211	一般農業區	養殖用地	7188.80
504	高雄市	茄萣區	興達	312	201	一般農業區	養殖用地	8699.48
505	高雄市	茄萣區	興達	313	207	一般農業區	養殖用地	4188.06
506	高雄市	茄萣區	興達	315	210	一般農業區	養殖用地	4028.54
507	高雄市	茄萣區	興達	315	213	一般農業區	養殖用地	13.42
508	高雄市	茄萣區	興達	315	221	一般農業區	養殖用地	4307.33
509	高雄市	茄萣區	興達	315	201	一般農業區	養殖用地	8.31
510	高雄市	茄萣區	興達	315	220	一般農業區	養殖用地	2.12
511	高雄市	茄萣區	興達	316	182	一般農業區	養殖用地	394.22
512	高雄市	茄萣區	興達	316	203	一般農業區	養殖用地	7202.48
513	高雄市	茄萣區	興達	316	201	一般農業區	養殖用地	2.39
514	高雄市	茄萣區	興達	318	203	一般農業區	養殖用地	4.99
515	高雄市	茄萣區	興達	318	212	一般農業區	養殖用地	4591.39
516	高雄市	茄萣區	興達	318	213	一般農業區	養殖用地	167.39
517	高雄市	茄萣區	興達	320	213	一般農業區	養殖用地	2977.97
518	高雄市	茄萣區	興達	322	220	一般農業區	養殖用地	9549.43
519	高雄市	茄萣區	興達	325	219	一般農業區	養殖用地	3253.75
520	高雄市	茄萣區	興達	327	219	一般農業區	養殖用地	2.73
521	高雄市	茄萣區	興達	327	218	一般農業區	養殖用地	2293.04
522	高雄市	茄萣區	興達	329	217	一般農業區	養殖用地	4956.66
523	高雄市	茄萣區	興達	331	214	一般農業區	養殖用地	3907.87
524	高雄市	茄萣區	興達	332	214	一般農業區	養殖用地	3567.07
525	高雄市	茄萣區	興達	334	398	一般農業區	養殖用地	4429.46
526	高雄市	茄萣區	興達	336	397	一般農業區	養殖用地	5033.66
527	高雄市	茄萣區	興達	340	209	一般農業區	養殖用地	30.12
528	高雄市	茄萣區	興達	340	206	一般農業區	養殖用地	7053.56
529	高雄市	茄萣區	興達	342	209	一般農業區	養殖用地	6628.08
530	高雄市	茄萣區	興達	344	381	一般農業區	養殖用地	7178.25
531	高雄市	茄萣區	興達	345	382	一般農業區	養殖用地	4574.08
532	高雄市	茄萣區	興達	346	380	一般農業區	養殖用地	4504.17
533	高雄市	茄萣區	興達	348	385	一般農業區	養殖用地	4592.73
534	高雄市	茄萣區	興達	349	383	一般農業區	養殖用地	4977.12
535	高雄市	茄萣區	興達	349	384	一般農業區	養殖用地	4172.47
536	高雄市	茄萣區	興達	350	486	一般農業區	養殖用地	1.44
537	高雄市	茄萣區	興達	350	485	一般農業區	養殖用地	2.06
538	高雄市	茄萣區	興達	350	378	一般農業區	養殖用地	6369.11
539	高雄市	茄萣區	興達	352	396	一般農業區	養殖用地	4652.92
540	高雄市	茄萣區	興達	353	401	一般農業區	養殖用地	3677.74

項次	縣市	鄉鎮	段	地號	魚塭號	使用分區	使用地	魚塭面積(平方公尺)
541	高雄市	茄萣區	興達	353	401-1	一般農業區	養殖用地	4018.67
542	高雄市	茄萣區	興達	353	389	一般農業區	養殖用地	2.08
543	高雄市	茄萣區	興達	357	394	一般農業區	養殖用地	5943.61
544	高雄市	茄萣區	興達	360	399	一般農業區	養殖用地	5336.00
545	高雄市	茄萣區	興達	360	390	一般農業區	養殖用地	5157.21
546	高雄市	茄萣區	興達	363	403	一般農業區	養殖用地	5438.49
547	高雄市	茄萣區	興達	363	402	一般農業區	養殖用地	0.33
548	高雄市	茄萣區	興達	363	402	一般農業區	養殖用地	4.04
549	高雄市	茄萣區	興達	363	406	一般農業區	養殖用地	5533.78
550	高雄市	茄萣區	興達	363	405	一般農業區	養殖用地	3984.58
551	高雄市	茄萣區	興達	365	237	一般農業區	養殖用地	5385.88
552	高雄市	茄萣區	興達	366	248	一般農業區	養殖用地	4571.45
553	高雄市	茄萣區	興達	370	247	一般農業區	養殖用地	6742.25
554	高雄市	茄萣區	興達	372	238	一般農業區	養殖用地	5717.40
555	高雄市	茄萣區	興達	372	237	一般農業區	養殖用地	1.49
556	高雄市	茄萣區	興達	372	248	一般農業區	養殖用地	2.80
557	高雄市	茄萣區	興達	374	235	一般農業區	養殖用地	3141.91
558	高雄市	茄萣區	興達	374	236	一般農業區	養殖用地	19.77
559	高雄市	茄萣區	興達	374	242	一般農業區	養殖用地	21.62
560	高雄市	茄萣區	興達	377	236	一般農業區	養殖用地	6472.49
561	高雄市	茄萣區	興達	377	235	一般農業區	養殖用地	0.32
562	高雄市	茄萣區	興達	377	234	一般農業區	養殖用地	0.09
563	高雄市	茄萣區	興達	377	235	一般農業區	養殖用地	0.51
564	高雄市	茄萣區	興達	379	234	一般農業區	養殖用地	5239.13
565	高雄市	茄萣區	興達	379	236	一般農業區	養殖用地	0.35
566	高雄市	茄萣區	興達	381	233	一般農業區	養殖用地	6742.05
567	高雄市	茄萣區	興達	381	234	一般農業區	養殖用地	4.06
568	高雄市	茄萣區	興達	383	232	一般農業區	養殖用地	5907.46
569	高雄市	茄萣區	興達	385	241	一般農業區	養殖用地	6831.02
570	高雄市	茄萣區	興達	385	232	一般農業區	養殖用地	10.29
571	高雄市	茄萣區	興達	385	249	一般農業區	養殖用地	5827.29
572	高雄市	茄萣區	興達	387	239	一般農業區	養殖用地	4107.26
573	高雄市	茄萣區	興達	387	253	一般農業區	養殖用地	3794.08
574	高雄市	茄萣區	興達	389	240	一般農業區	養殖用地	7015.69
575	高雄市	茄萣區	興達	391	73	一般農業區	養殖用地	6057.37
576	高雄市	茄萣區	興達	393	1175	一般農業區	養殖用地	1278.76
577	高雄市	茄萣區	興達	395	1157	一般農業區	養殖用地	256.68
578	高雄市	茄萣區	興達	398	252	一般農業區	養殖用地	4940.05
579	高雄市	茄萣區	興達	401	254	一般農業區	養殖用地	3668.15
580	高雄市	茄萣區	興達	404	1159	一般農業區	養殖用地	118.33
581	高雄市	茄萣區	興達	406	250	一般農業區	養殖用地	3524.70
582	高雄市	茄萣區	興達	406	244	一般農業區	養殖用地	33.73
583	高雄市	茄萣區	興達	406	255	一般農業區	養殖用地	2776.54
584	高雄市	茄萣區	興達	406	251	一般農業區	養殖用地	1.51
585	高雄市	茄萣區	興達	408	244	一般農業區	養殖用地	6513.72
586	高雄市	茄萣區	興達	408	251	一般農業區	養殖用地	5718.58
587	高雄市	茄萣區	興達	412	245	一般農業區	養殖用地	4142.19
588	高雄市	茄萣區	興達	412	245-1	一般農業區	養殖用地	2128.77
589	高雄市	茄萣區	興達	416	246	一般農業區	養殖用地	6615.75
590	高雄市	茄萣區	興達	416	243	一般農業區	養殖用地	25.60
591	高雄市	茄萣區	興達	419	242	一般農業區	養殖用地	5153.14
592	高雄市	茄萣區	興達	419	238	一般農業區	養殖用地	1.00
593	高雄市	茄萣區	興達	420	243	一般農業區	養殖用地	7098.07
594	高雄市	茄萣區	興達	422	1179-2	一般農業區	養殖用地	446.47
595	高雄市	茄萣區	興達	424	1162-1	一般農業區	養殖用地	2187.23
596	高雄市	茄萣區	興達	424	1179-2	一般農業區	養殖用地	5.21
597	高雄市	茄萣區	興達	424	1162	一般農業區	養殖用地	2319.71
598	高雄市	茄萣區	興達	425	512	一般農業區	養殖用地	4253.75
599	高雄市	茄萣區	興達	427	511	一般農業區	養殖用地	1.87
600	高雄市	茄萣區	興達	427	513	一般農業區	養殖用地	842.24

項次	縣市	鄉鎮	段	地號	魚塭號	使用分區	使用地	魚塭面積(平方公尺)
601	高雄市	茄萣區	興達	429	498	一般農業區	養殖用地	3393.91
602	高雄市	茄萣區	興達	429	496	一般農業區	養殖用地	3541.05
603	高雄市	茄萣區	興達	429	500	一般農業區	養殖用地	3081.61
604	高雄市	茄萣區	興達	429	514-1	一般農業區	養殖用地	3395.59
605	高雄市	茄萣區	興達	429	514	一般農業區	養殖用地	2906.86
606	高雄市	茄萣區	興達	429	511	一般農業區	養殖用地	1084.00
607	高雄市	茄萣區	興達	431	515	一般農業區	養殖用地	1844.06
608	高雄市	茄萣區	興達	431	516	一般農業區	養殖用地	556.49
609	高雄市	茄萣區	興達	432	507	一般農業區	養殖用地	2268.26
610	高雄市	茄萣區	興達	432	509	一般農業區	養殖用地	0.21
611	高雄市	茄萣區	興達	432	515	一般農業區	養殖用地	8.63
612	高雄市	茄萣區	興達	433	509	一般農業區	養殖用地	1235.79
613	高雄市	茄萣區	興達	434	509	一般農業區	農牧用地	55.26
614	高雄市	茄萣區	興達	436	506	一般農業區	養殖用地	1521.18
615	高雄市	茄萣區	興達	437	506	一般農業區	養殖用地	1844.87
616	高雄市	茄萣區	興達	439	505	一般農業區	養殖用地	3075.01
617	高雄市	茄萣區	興達	442	502	一般農業區	養殖用地	2460.03
618	高雄市	茄萣區	興達	443	504	一般農業區	養殖用地	3218.18
619	高雄市	茄萣區	興達	443	502	一般農業區	養殖用地	63.97
620	高雄市	茄萣區	興達	447	637	一般農業區	養殖用地	2846.54
621	高雄市	茄萣區	興達	447	629	一般農業區	養殖用地	0.37
622	高雄市	茄萣區	興達	448	629	一般農業區	養殖用地	1586.30
623	高雄市	茄萣區	興達	448	635	一般農業區	養殖用地	22.30
624	高雄市	茄萣區	興達	448	637	一般農業區	養殖用地	0.00
625	高雄市	茄萣區	興達	449	635	一般農業區	養殖用地	2417.58
626	高雄市	茄萣區	興達	449	629	一般農業區	養殖用地	3.95
627	高雄市	茄萣區	興達	450	632	一般農業區	養殖用地	2214.54
628	高雄市	茄萣區	興達	452	633	一般農業區	養殖用地	2500.80
629	高雄市	茄萣區	興達	454	634	一般農業區	養殖用地	2576.63
630	高雄市	茄萣區	興達	455	630	一般農業區	養殖用地	3287.62
631	高雄市	茄萣區	興達	456	631	一般農業區	養殖用地	3537.82
632	高雄市	茄萣區	興達	456	631-1	一般農業區	養殖用地	523.71
633	高雄市	茄萣區	興達	456	630	一般農業區	養殖用地	16.77
634	高雄市	茄萣區	正順	1115	631-1	一般農業區	養殖用地	129.60
635	高雄市	茄萣區	崎漏	14-15	78	一般農業區	養殖用地	3164.18
636	高雄市	茄萣區	崎漏	14-15	78-1	一般農業區	養殖用地	1056.19
637	高雄市	茄萣區	崎漏	14-16	109	一般農業區	養殖用地	84.89
638	高雄市	茄萣區	崎漏	14-16	109-1	一般農業區	養殖用地	0.50
639	高雄市	茄萣區	崎漏	14-16	101	一般農業區	養殖用地	4679.77
640	高雄市	茄萣區	崎漏	14-16	97	一般農業區	養殖用地	4972.78
641	高雄市	茄萣區	崎漏	14-16	115	一般農業區	養殖用地	5353.06
642	高雄市	茄萣區	崎漏	14-16	104	一般農業區	養殖用地	4592.28
643	高雄市	茄萣區	崎漏	14-84	24	一般農業區	養殖用地	110.05
644	高雄市	茄萣區	崎漏	14-84	19-1	一般農業區	養殖用地	35.79
645	高雄市	茄萣區	崎漏	14-130	77-1	一般農業區	養殖用地	56.93
646	高雄市	茄萣區	崎漏	14-130	93	一般農業區	養殖用地	2464.33
647	高雄市	茄萣區	崎漏	14-137	93	一般農業區	養殖用地	488.45
648	高雄市	茄萣區	崎漏	14-158	14-2	一般農業區	養殖用地	2960.36
649	高雄市	茄萣區	崎漏	14-158	14	一般農業區	養殖用地	4556.42
650	高雄市	茄萣區	崎漏	14-158	14-1	一般農業區	養殖用地	2331.18
651	高雄市	茄萣區	崎漏	14-158	26	一般農業區	養殖用地	259.12
652	高雄市	茄萣區	崎漏	14-159	14-2	一般農業區	養殖用地	1358.94
653	高雄市	茄萣區	崎漏	14-159	22	一般農業區	養殖用地	2654.84
654	高雄市	茄萣區	崎漏	14-159	14-1	一般農業區	養殖用地	1197.83
655	高雄市	茄萣區	崎漏	14-159	23	一般農業區	養殖用地	3075.93
656	高雄市	茄萣區	崎漏	14-159	20	一般農業區	養殖用地	68.99
657	高雄市	茄萣區	崎漏	14-159	20-1	一般農業區	養殖用地	29.57
658	高雄市	茄萣區	崎漏	14-160	22	一般農業區	養殖用地	230.58
659	高雄市	茄萣區	崎漏	14-160	95	一般農業區	養殖用地	3516.28
660	高雄市	茄萣區	崎漏	14-160	108	一般農業區	養殖用地	3516.72

項次	縣市	鄉鎮	段	地號	魚塭號	使用分區	使用地	魚塭面積(平方公尺)
661	高雄市	茄萣區	崎漏	14-160	23	一般農業區	養殖用地	176.06
662	高雄市	茄萣區	崎漏	14-160	20-1	一般農業區	養殖用地	67.62
663	高雄市	茄萣區	崎漏	14-160	100-1	一般農業區	養殖用地	6.12
664	高雄市	茄萣區	崎漏	14-161	94	一般農業區	養殖用地	3982.64
665	高雄市	茄萣區	崎漏	14-161	96	一般農業區	養殖用地	3686.87
666	高雄市	茄萣區	崎漏	14-161	109	一般農業區	養殖用地	5083.62
667	高雄市	茄萣區	崎漏	14-161	110	一般農業區	養殖用地	4997.76
668	高雄市	茄萣區	崎漏	14-161	109-1	一般農業區	養殖用地	2890.87
669	高雄市	茄萣區	崎漏	14-162	100-1	一般農業區	養殖用地	128.74
670	高雄市	茄萣區	崎漏	14-162	99	一般農業區	養殖用地	16.85
671	高雄市	茄萣區	崎漏	14-163	20-1	一般農業區	養殖用地	100.68
672	高雄市	茄萣區	崎漏	14-163	100-1	一般農業區	養殖用地	3039.10
673	高雄市	茄萣區	崎漏	14-163	21	一般農業區	養殖用地	1.64
674	高雄市	茄萣區	崎漏	14-163	99	一般農業區	養殖用地	3935.05
675	高雄市	茄萣區	崎漏	14-163	100	一般農業區	養殖用地	2912.76
676	高雄市	茄萣區	崎漏	14-163	103	一般農業區	養殖用地	31.86
677	高雄市	茄萣區	崎漏	14-163	102	一般農業區	養殖用地	82.95
678	高雄市	茄萣區	崎漏	14-165	25	一般農業區	養殖用地	138.37
679	高雄市	茄萣區	崎漏	14-165	25-1	一般農業區	養殖用地	136.33
680	高雄市	茄萣區	崎漏	14-165	21	一般農業區	養殖用地	189.96
681	高雄市	茄萣區	崎漏	14-167	24	一般農業區	養殖用地	5917.53
682	高雄市	茄萣區	崎漏	14-167	21-1	一般農業區	養殖用地	4789.91
683	高雄市	茄萣區	崎漏	14-167	21-2	一般農業區	養殖用地	5218.68
684	高雄市	茄萣區	崎漏	14-167	103	一般農業區	養殖用地	6483.02
685	高雄市	茄萣區	崎漏	14-167	102	一般農業區	養殖用地	5197.78
686	高雄市	茄萣區	崎漏	14-167	19-1	一般農業區	養殖用地	274.97
687	高雄市	茄萣區	崎漏	14-167	19	一般農業區	養殖用地	313.63
688	高雄市	茄萣區	崎漏	14-167	113	一般農業區	養殖用地	109.51
689	高雄市	茄萣區	崎漏	14-167	113	一般農業區	養殖用地	109.66
690	高雄市	茄萣區	崎漏	14-169	19-1	一般農業區	養殖用地	1253.11
691	高雄市	茄萣區	崎漏	14-169	19	一般農業區	養殖用地	3539.23
692	高雄市	茄萣區	崎漏	14-169	113	一般農業區	養殖用地	10704.56
693	高雄市	茄萣區	崎漏	14-169	36	一般農業區	養殖用地	130.39
694	高雄市	茄萣區	崎漏	14-169	27-1	一般農業區	養殖用地	109.16
695	高雄市	茄萣區	崎漏	14-169	31	一般農業區	養殖用地	5344.15
696	高雄市	茄萣區	崎漏	14-169	114	一般農業區	養殖用地	5827.45
697	高雄市	茄萣區	崎漏	14-171	26	一般農業區	養殖用地	4867.04
698	高雄市	茄萣區	崎漏	14-171	26-1	一般農業區	養殖用地	712.65
699	高雄市	茄萣區	崎漏	14-171	20	一般農業區	養殖用地	2914.50
700	高雄市	茄萣區	崎漏	14-171	20-1	一般農業區	養殖用地	2796.54
701	高雄市	茄萣區	崎漏	14-171	25	一般農業區	養殖用地	107.92
702	高雄市	茄萣區	崎漏	14-171	25-1	一般農業區	養殖用地	60.40
703	高雄市	茄萣區	崎漏	14-171	21	一般農業區	養殖用地	47.43
704	高雄市	茄萣區	崎漏	14-172	25	一般農業區	養殖用地	4461.47
705	高雄市	茄萣區	崎漏	14-172	25-1	一般農業區	養殖用地	3178.67
706	高雄市	茄萣區	崎漏	14-172	21	一般農業區	養殖用地	3971.58
707	高雄市	茄萣區	崎漏	14-172	100	一般農業區	養殖用地	380.70
708	高雄市	茄萣區	崎漏	14-172	24	一般農業區	養殖用地	33.85
709	高雄市	茄萣區	崎漏	14-172	21-1	一般農業區	養殖用地	74.51
710	高雄市	茄萣區	崎漏	14-172	21-2	一般農業區	養殖用地	24.05
711	高雄市	茄萣區	崎漏	14-172	103	一般農業區	養殖用地	1.55
712	高雄市	茄萣區	崎漏	14-173	36	一般農業區	養殖用地	1836.09
713	高雄市	茄萣區	崎漏	14-173	19	一般農業區	養殖用地	40.34
714	高雄市	茄萣區	崎漏	14-173	35	一般農業區	養殖用地	4501.12
715	高雄市	茄萣區	崎漏	14-173	27-1	一般農業區	養殖用地	3859.31
716	高雄市	茄萣區	崎漏	14-173	35-1	一般農業區	養殖用地	3794.29
717	高雄市	茄萣區	崎漏	14-173	27	一般農業區	養殖用地	3838.59
718	高雄市	茄萣區	崎漏	14-173	31	一般農業區	養殖用地	12.13
719	高雄市	茄萣區	崎漏	14-175	78-1	一般農業區	養殖用地	16.59
720	高雄市	茄萣區	崎漏	14-176	76-1	一般農業區	養殖用地	2129.23

項次	縣市	鄉鎮	段	地號	魚塭號	使用分區	使用地	魚塭面積(平方公尺)
721	高雄市	茄萣區	崎漏	14-177	76-1	一般農業區	養殖用地	484.94
722	高雄市	茄萣區	崎漏	14-178	77-1	一般農業區	養殖用地	4289.95
723	高雄市	茄萣區	崎漏	14-183	76	一般農業區	養殖用地	489.82
724	高雄市	茄萣區	崎漏	14-184	76	一般農業區	養殖用地	1404.55
725	高雄市	茄萣區	崎漏	14-184	76-1	一般農業區	養殖用地	327.56
726	高雄市	湖內區	劉家	1464	753	一般農業區	養殖用地	1570.15
727	高雄市	湖內區	劉家	1464-1	753	一般農業區	養殖用地	1603.77
728	高雄市	湖內區	劉家	1464-2	748	一般農業區	養殖用地	1501.34
729	高雄市	湖內區	劉家	1464-2	757	一般農業區	養殖用地	32.99
730	高雄市	湖內區	劉家	1464-3	748	一般農業區	養殖用地	1178.83
731	高雄市	湖內區	劉家	1464-3	753	一般農業區	養殖用地	265.45
732	高雄市	湖內區	劉家	1467	753	一般農業區	養殖用地	18.35
733	高雄市	湖內區	劉家	1467	744-1	一般農業區	養殖用地	315.55
734	高雄市	湖內區	劉家	1467-1	748	一般農業區	養殖用地	13.39
735	高雄市	湖內區	劉家	1467-1	744-1	一般農業區	養殖用地	2404.42
736	高雄市	湖內區	劉家	1467-1	744-2	一般農業區	養殖用地	0.02
737	高雄市	湖內區	劉家	1467	750	一般農業區	養殖用地	39.35
738	高雄市	湖內區	劉家	1470	757	一般農業區	養殖用地	646.36
739	高雄市	湖內區	劉家	1478	752	一般農業區	養殖用地	156.38
740	高雄市	湖內區	劉家	1479	763	一般農業區	養殖用地	44.41
741	高雄市	湖內區	劉家	1479	752	一般農業區	養殖用地	0.19
742	高雄市	湖內區	劉家	1480	763	一般農業區	養殖用地	2407.81
743	高雄市	湖內區	劉家	1480	757	一般農業區	養殖用地	4528.75
744	高雄市	湖內區	劉家	1480	748	一般農業區	養殖用地	31.83
745	高雄市	湖內區	劉家	1480	744-1	一般農業區	養殖用地	12.37
746	高雄市	湖內區	劉家	1481	752	一般農業區	養殖用地	7.50
747	高雄市	湖內區	劉家	1481	763	一般農業區	養殖用地	25.82
748	高雄市	湖內區	劉家	1481	762	一般農業區	養殖用地	473.14
749	高雄市	湖內區	劉家	1482	763	一般農業區	養殖用地	322.34
750	高雄市	湖內區	劉家	1482	762	一般農業區	養殖用地	1830.35
751	高雄市	湖內區	劉家	1483	762	一般農業區	養殖用地	1870.12
752	高雄市	湖內區	劉家	1485	763	一般農業區	養殖用地	12.61
753	高雄市	湖內區	劉家	1485	762	一般農業區	養殖用地	927.46
754	高雄市	湖內區	劉家	1485	756	一般農業區	養殖用地	20.03
755	高雄市	湖內區	劉家	1486	756	一般農業區	養殖用地	2285.24
756	高雄市	湖內區	劉家	1486	744-1	一般農業區	養殖用地	26.52
757	高雄市	湖內區	劉家	1486	744	一般農業區	養殖用地	1187.42
758	高雄市	湖內區	劉家	1486	744-1	一般農業區	養殖用地	16.83
759	高雄市	湖內區	劉家	1486	744-2	一般農業區	養殖用地	1241.08
760	高雄市	湖內區	劉家	1486	750	一般農業區	養殖用地	1697.81
761	高雄市	湖內區	劉家	1487	756	一般農業區	養殖用地	1425.58
762	高雄市	湖內區	劉家	1487	761-1	一般農業區	養殖用地	18.14
763	高雄市	湖內區	劉家	1487	744	一般農業區	養殖用地	904.64
764	高雄市	湖內區	劉家	1487	744-2	一般農業區	養殖用地	834.16
765	高雄市	湖內區	劉家	1487	750	一般農業區	養殖用地	981.20
766	高雄市	湖內區	劉家	1488	744	一般農業區	養殖用地	736.94
767	高雄市	湖內區	劉家	1488	744-2	一般農業區	養殖用地	804.98
768	高雄市	湖內區	劉家	1488	750	一般農業區	養殖用地	468.25
769	高雄市	湖內區	劉家	1488	755	一般農業區	養殖用地	6.91
770	高雄市	湖內區	劉家	1488	745	一般農業區	養殖用地	282.83
771	高雄市	湖內區	劉家	1488	751	一般農業區	養殖用地	661.18
772	高雄市	湖內區	劉家	1489	761-1	一般農業區	養殖用地	37.62
773	高雄市	湖內區	劉家	1489	756	一般農業區	養殖用地	1925.23
774	高雄市	湖內區	劉家	1489	744	一般農業區	養殖用地	190.12
775	高雄市	湖內區	劉家	1489	755	一般農業區	養殖用地	71.51
776	高雄市	湖內區	劉家	1490	759-2	一般農業區	養殖用地	70.99
777	高雄市	湖內區	劉家	1490	755	一般農業區	養殖用地	1408.96
778	高雄市	湖內區	劉家	1490	745	一般農業區	養殖用地	738.27
779	高雄市	湖內區	劉家	1491	745	一般農業區	養殖用地	163.90
780	高雄市	湖內區	劉家	1491	751	一般農業區	養殖用地	848.29

項次	縣市	鄉鎮	段	地號	魚塭號	使用分區	使用地	魚塭面積(平方公尺)
781	高雄市	湖內區	劉家	1491	749	一般農業區	養殖用地	389.64
782	高雄市	湖內區	劉家	1492	751	一般農業區	養殖用地	1763.13
783	高雄市	湖內區	劉家	1492	749	一般農業區	養殖用地	1468.05
784	高雄市	湖內區	劉家	1493	759-2	一般農業區	養殖用地	1032.27
785	高雄市	湖內區	劉家	1493	759	一般農業區	養殖用地	27.30
786	高雄市	湖內區	劉家	1493	755	一般農業區	養殖用地	4385.79
787	高雄市	湖內區	劉家	1493	745	一般農業區	養殖用地	2696.49
788	高雄市	湖內區	劉家	1493	751	一般農業區	養殖用地	862.84
789	高雄市	湖內區	劉家	1494	761-1	一般農業區	養殖用地	67.10
790	高雄市	湖內區	劉家	1494	761	一般農業區	養殖用地	1.20
791	高雄市	湖內區	劉家	1494	759	一般農業區	養殖用地	6.31
792	高雄市	湖內區	劉家	1494	759-2	一般農業區	養殖用地	219.53
793	高雄市	湖內區	劉家	1495	761-1	一般農業區	養殖用地	606.47
794	高雄市	湖內區	劉家	1495	761	一般農業區	養殖用地	22.76
795	高雄市	湖內區	劉家	1496	761	一般農業區	養殖用地	1139.61
796	高雄市	湖內區	劉家	1496	759-1	一般農業區	養殖用地	201.22
797	高雄市	湖內區	劉家	1497	759-1	一般農業區	養殖用地	678.04
798	高雄市	湖內區	劉家	1497	761	一般農業區	養殖用地	1391.22
799	高雄市	湖內區	劉家	1498	761	一般農業區	養殖用地	109.74
800	高雄市	湖內區	劉家	1498	759-1	一般農業區	養殖用地	563.92
801	高雄市	湖內區	劉家	1498	759	一般農業區	養殖用地	1207.38
802	高雄市	湖內區	劉家	1499	759-1	一般農業區	養殖用地	646.64
803	高雄市	湖內區	劉家	1499	759	一般農業區	養殖用地	1318.83
804	高雄市	湖內區	劉家	1500	759-1	一般農業區	養殖用地	519.82
805	高雄市	湖內區	劉家	1500	759	一般農業區	養殖用地	1017.52
806	高雄市	湖內區	劉家	1502	746	一般農業區	養殖用地	138.23
807	高雄市	湖內區	劉家	1502	746-1	一般農業區	養殖用地	1041.05
808	高雄市	湖內區	劉家	1503	746	一般農業區	養殖用地	3346.55
809	高雄市	湖內區	劉家	1503	746-1	一般農業區	養殖用地	2782.30
810	高雄市	湖內區	劉家	1503	746-2	一般農業區	養殖用地	584.16
811	高雄市	湖內區	劉家	1504	746	一般農業區	養殖用地	827.20
812	高雄市	湖內區	劉家	1504	746-2	一般農業區	養殖用地	3154.09
813	高雄市	湖內區	劉家	1505	758	一般農業區	養殖用地	3939.67
814	高雄市	湖內區	劉家	1505	754	一般農業區	養殖用地	5224.17
815	高雄市	湖內區	劉家	1505	747	一般農業區	養殖用地	5734.94
816	高雄市	湖內區	劉家	1505	746	一般農業區	養殖用地	68.06
817	高雄市	湖內區	劉家	1505	746-2	一般農業區	養殖用地	37.66
818	高雄市	湖內區	劉家	1506	758	一般農業區	養殖用地	3669.39
819	高雄市	湖內區	劉家	1507	779	一般農業區	養殖用地	1426.68
820	高雄市	湖內區	劉家	1508	779	一般農業區	養殖用地	1652.78
821	高雄市	湖內區	劉家	1508	779-1	一般農業區	養殖用地	1095.11
822	高雄市	湖內區	劉家	1508	766	一般農業區	養殖用地	1528.57
823	高雄市	湖內區	劉家	1509	766	一般農業區	養殖用地	605.51
824	高雄市	湖內區	劉家	1509	772-1	一般農業區	養殖用地	5944.68
825	高雄市	湖內區	劉家	1509	772	一般農業區	養殖用地	4433.50
826	高雄市	湖內區	劉家	1510	766	一般農業區	養殖用地	895.81
827	高雄市	湖內區	劉家	1510	772-1	一般農業區	養殖用地	773.85
828	高雄市	湖內區	劉家	1511	779-1	一般農業區	養殖用地	226.91
829	高雄市	湖內區	劉家	1511	766	一般農業區	養殖用地	919.48
830	高雄市	湖內區	劉家	1512	779	一般農業區	養殖用地	179.45
831	高雄市	湖內區	劉家	1512	779-1	一般農業區	養殖用地	1030.68
832	高雄市	湖內區	劉家	1513	779	一般農業區	養殖用地	1571.28
833	高雄市	湖內區	劉家	1513	779-1	一般農業區	養殖用地	0.20
834	高雄市	湖內區	劉家	1514	779	一般農業區	養殖用地	2596.49
835	高雄市	湖內區	劉家	1515	766	一般農業區	養殖用地	2716.38
836	高雄市	湖內區	劉家	1515	779-1	一般農業區	養殖用地	753.74
837	高雄市	湖內區	劉家	1515	772-1	一般農業區	養殖用地	246.69
838	高雄市	湖內區	劉家	1515	779	一般農業區	養殖用地	197.65
839	高雄市	湖內區	劉家	1515	765	一般農業區	養殖用地	51.28
840	高雄市	湖內區	劉家	1517	765	一般農業區	養殖用地	2413.62

項次	縣市	鄉鎮	段	地號	魚塭號	使用分區	使用地	魚塭面積(平方公尺)
841	高雄市	湖內區	劉家	1517	770	一般農業區	養殖用地	551.38
842	高雄市	湖內區	劉家	1518	779	一般農業區	養殖用地	1048.15
843	高雄市	湖內區	劉家	1518	779-1	一般農業區	養殖用地	67.97
844	高雄市	湖內區	劉家	1518	765	一般農業區	養殖用地	426.67
845	高雄市	湖內區	劉家	1519	779-1	一般農業區	養殖用地	230.12
846	高雄市	湖內區	劉家	1519	765	一般農業區	養殖用地	382.87
847	高雄市	湖內區	劉家	1520	779-1	一般農業區	養殖用地	222.21
848	高雄市	湖內區	劉家	1520	766	一般農業區	養殖用地	127.06
849	高雄市	湖內區	劉家	1520	765	一般農業區	養殖用地	1640.85
850	高雄市	湖內區	劉家	1521	766	一般農業區	養殖用地	3.94
851	高雄市	湖內區	劉家	1521	765	一般農業區	養殖用地	2371.01
852	高雄市	湖內區	劉家	1522	772	一般農業區	養殖用地	968.40
853	高雄市	湖內區	劉家	1522	772-1	一般農業區	養殖用地	647.72
854	高雄市	湖內區	劉家	1522	771	一般農業區	養殖用地	4886.87
855	高雄市	湖內區	劉家	1522	765	一般農業區	養殖用地	237.79
856	高雄市	湖內區	劉家	1523	765	一般農業區	養殖用地	2014.49
857	高雄市	湖內區	劉家	1523	771	一般農業區	養殖用地	395.87
858	高雄市	湖內區	劉家	1523	770	一般農業區	養殖用地	5908.76
859	高雄市	湖內區	劉家	1526	18	一般農業區	養殖用地	2634.70
860	高雄市	湖內區	劉家	1537	774	一般農業區	養殖用地	226.54
861	高雄市	湖內區	劉家	1538	774	一般農業區	養殖用地	48.79
862	高雄市	湖內區	劉家	1539	774	一般農業區	養殖用地	15.08
863	高雄市	湖內區	劉家	1540	775	一般農業區	養殖用地	13.81
864	高雄市	湖內區	劉家	1541	774	一般農業區	養殖用地	2830.54
865	高雄市	湖內區	劉家	1542	774	一般農業區	養殖用地	2807.46
866	高雄市	湖內區	劉家	1542	775	一般農業區	養殖用地	22.19
867	高雄市	湖內區	劉家	1543	775	一般農業區	養殖用地	2332.89
868	高雄市	湖內區	劉家	1544	775	一般農業區	養殖用地	2392.58
869	高雄市	湖內區	劉家	1577	555	一般農業區	養殖用地	105.42
870	高雄市	湖內區	劉家	1577	554	一般農業區	養殖用地	3611.79
871	高雄市	湖內區	劉家	1582	780	一般農業區	養殖用地	2231.06
872	高雄市	湖內區	劉家	1583	546	一般農業區	養殖用地	162.94
873	高雄市	湖內區	劉家	1583	547	一般農業區	養殖用地	4597.60
874	高雄市	湖內區	劉家	1583	760	一般農業區	養殖用地	3877.61
875	高雄市	湖內區	劉家	1583	780	一般農業區	養殖用地	1430.02
876	高雄市	湖內區	劉家	1586	540	一般農業區	養殖用地	51.67
877	高雄市	湖內區	劉家	1586	545	一般農業區	養殖用地	3608.02
878	高雄市	湖內區	劉家	1586	542	一般農業區	養殖用地	12.45
879	高雄市	湖內區	劉家	1586	548	一般農業區	養殖用地	3107.90
880	高雄市	湖內區	劉家	1586-2	548	一般農業區	養殖用地	1287.98
881	高雄市	湖內區	劉家	1586-2	760	一般農業區	養殖用地	0.75
882	高雄市	湖內區	劉家	1587	546-2	一般農業區	養殖用地	130.43
883	高雄市	湖內區	劉家	1587	540	一般農業區	養殖用地	3391.47
884	高雄市	湖內區	劉家	1587	541	一般農業區	養殖用地	350.84
885	高雄市	湖內區	劉家	1588	546	一般農業區	養殖用地	3732.42
886	高雄市	湖內區	劉家	1589	546	一般農業區	養殖用地	616.17
887	高雄市	湖內區	劉家	1589	546-2	一般農業區	養殖用地	1802.03
888	高雄市	湖內區	劉家	1590	546-2	一般農業區	養殖用地	1648.10
889	高雄市	湖內區	劉家	1590	546	一般農業區	養殖用地	6.79
890	高雄市	湖內區	劉家	1590	546-1	一般農業區	養殖用地	12.32
891	高雄市	湖內區	劉家	1591	546-1	一般農業區	養殖用地	3358.28
892	高雄市	湖內區	劉家	1591-1	546-1	一般農業區	養殖用地	4218.47
893	高雄市	湖內區	劉家	1591-2	546-1	一般農業區	養殖用地	3491.48
894	高雄市	湖內區	劉家	1592	528	一般農業區	養殖用地	1798.97
895	高雄市	湖內區	劉家	1592-1	528	一般農業區	養殖用地	1139.33
896	高雄市	湖內區	劉家	1592-2	528	一般農業區	養殖用地	104.19
897	高雄市	湖內區	劉家	1594	541	一般農業區	養殖用地	2132.96
898	高雄市	湖內區	劉家	1594	555	一般農業區	養殖用地	0.02
899	高雄市	湖內區	劉家	1595	555	一般農業區	養殖用地	3237.93
900	高雄市	路竹區	下甲	1117	900	一般農業區	養殖用地	3957.73

項次	縣市	鄉鎮	段	地號	魚塭號	使用分區	使用地	魚塭面積(平方公尺)
901	高雄市	路竹區	下甲	1117	893-2	一般農業區	養殖用地	0.07
902	高雄市	路竹區	下甲	1117	894	一般農業區	養殖用地	1487.05
903	高雄市	路竹區	下甲	1117	893	一般農業區	養殖用地	4.78
904	高雄市	路竹區	下甲	1123	893-1	一般農業區	農牧用地	1874.46
905	高雄市	路竹區	下甲	1123	893	一般農業區	農牧用地	16.45
906	高雄市	路竹區	下甲	1123	893-2	一般農業區	農牧用地	516.06
907	高雄市	路竹區	下甲	1124	893	一般農業區	農牧用地	5614.53
908	高雄市	路竹區	下甲	1124	893-2	一般農業區	農牧用地	52.17
909	高雄市	路竹區	下甲	1124	900	一般農業區	農牧用地	52.56
910	高雄市	路竹區	下甲	1124	893-2	一般農業區	農牧用地	28.41
911	高雄市	路竹區	下甲	1124	894	一般農業區	農牧用地	142.18
912	高雄市	路竹區	下甲	1125	893	一般農業區	農牧用地	271.07
913	高雄市	路竹區	下甲	1129	893	一般農業區	農牧用地	4.48
914	高雄市	路竹區	下甲	1130	893	一般農業區	養殖用地	561.70
915	高雄市	路竹區	下甲	1131	894	一般農業區	養殖用地	0.01
916	高雄市	路竹區	下甲	1254	927	一般農業區	養殖用地	7699.33
917	高雄市	路竹區	下甲	1254	937	一般農業區	養殖用地	5724.77
918	高雄市	路竹區	下甲	1254	945	一般農業區	養殖用地	63.97
919	高雄市	路竹區	下甲	1254	936	一般農業區	養殖用地	7997.19
920	高雄市	路竹區	下甲	1254	929	一般農業區	養殖用地	10278.45
921	高雄市	路竹區	下甲	1254	939	一般農業區	養殖用地	5479.33
922	高雄市	路竹區	下甲	1254	928-1	一般農業區	養殖用地	5347.60
923	高雄市	路竹區	下甲	1254	952-1	一般農業區	養殖用地	4.40
924	高雄市	路竹區	下甲	1254	928-2	一般農業區	養殖用地	3437.85
925	高雄市	路竹區	下甲	1254-1	928-1	一般農業區	養殖用地	106.98
926	高雄市	路竹區	下甲	1254-1	928	一般農業區	養殖用地	4923.72
927	高雄市	路竹區	下甲	1254-1	928-2	一般農業區	養殖用地	63.89
928	高雄市	路竹區	下甲	1254-1	952	一般農業區	養殖用地	349.87
929	高雄市	路竹區	下甲	1254-2	952	一般農業區	養殖用地	13181.32
930	高雄市	路竹區	下甲	1255	928	一般農業區	養殖用地	120.86
931	高雄市	路竹區	下甲	1255	951	一般農業區	養殖用地	589.65
932	高雄市	路竹區	下甲	1255	952	一般農業區	養殖用地	2454.36
933	高雄市	路竹區	下甲	1255	953	一般農業區	養殖用地	15151.71
934	高雄市	路竹區	下甲	1255	951-1	一般農業區	養殖用地	734.07
935	高雄市	路竹區	下甲	1256	945	一般農業區	養殖用地	17.74
936	高雄市	路竹區	下甲	1256	943	一般農業區	養殖用地	540.05
937	高雄市	路竹區	下甲	1256	944	一般農業區	養殖用地	5266.96
938	高雄市	路竹區	下甲	1256	949	一般農業區	養殖用地	1203.61
939	高雄市	路竹區	下甲	1256	948	一般農業區	養殖用地	5295.61
940	高雄市	路竹區	下甲	1256	947	一般農業區	養殖用地	4435.41
941	高雄市	路竹區	下甲	1256	941	一般農業區	養殖用地	5693.82
942	高雄市	路竹區	下甲	1256	946	一般農業區	養殖用地	3186.34
943	高雄市	路竹區	下甲	1256-1	946	一般農業區	養殖用地	1092.19
944	高雄市	路竹區	下甲	1256-1	939	一般農業區	養殖用地	261.31
945	高雄市	路竹區	下甲	1256-1	940	一般農業區	養殖用地	4419.57
946	高雄市	路竹區	下甲	1256-1	941	一般農業區	養殖用地	266.05
947	高雄市	路竹區	下甲	1256-1	940-1	一般農業區	養殖用地	5515.65
948	高雄市	路竹區	下甲	1256-1	939	一般農業區	養殖用地	811.07
949	高雄市	路竹區	下甲	1256-1	950	一般農業區	養殖用地	4835.53
950	高雄市	路竹區	下甲	1256-1	950-1	一般農業區	養殖用地	5235.99
951	高雄市	路竹區	下甲	1256-1	928-2	一般農業區	養殖用地	497.62
952	高雄市	路竹區	下甲	1256-1	951-1	一般農業區	養殖用地	0.92
953	高雄市	路竹區	下甲	1256-1	951-1	一般農業區	養殖用地	17.90
954	高雄市	路竹區	下甲	1256-2	928-2	一般農業區	養殖用地	544.10
955	高雄市	路竹區	下甲	1256-2	950	一般農業區	養殖用地	137.30
956	高雄市	路竹區	下甲	1256-2	951	一般農業區	養殖用地	1918.50
957	高雄市	路竹區	下甲	1256-2	950-1	一般農業區	養殖用地	1.15
958	高雄市	路竹區	下甲	1256-2	951-1	一般農業區	養殖用地	2124.67
959	高雄市	路竹區	下甲	1256-3	928-2	一般農業區	養殖用地	140.41
960	高雄市	路竹區	下甲	1256-3	928	一般農業區	養殖用地	446.90

項次	縣市	鄉鎮	段	地號	魚塭號	使用分區	使用地	魚塭面積(平方公尺)
961	高雄市	路竹區	下甲	1256-3	951	一般農業區	養殖用地	2098.76
962	高雄市	路竹區	下甲	1256-3	951-1	一般農業區	養殖用地	2176.15
963	高雄市	路竹區	下甲	1257	922	一般農業區	養殖用地	23.67
964	高雄市	路竹區	下甲	1257	945	一般農業區	養殖用地	447.63
965	高雄市	路竹區	下甲	1257	937	一般農業區	養殖用地	19.38
966	高雄市	路竹區	下甲	1257	936	一般農業區	養殖用地	122.94
967	高雄市	路竹區	下甲	1257	939	一般農業區	養殖用地	793.66
968	高雄市	路竹區	下甲	1257	928-2	一般農業區	養殖用地	598.21
969	高雄市	路竹區	下甲	1257	928	一般農業區	養殖用地	333.50
970	高雄市	路竹區	下甲	1257	951	一般農業區	養殖用地	264.77
971	高雄市	路竹區	下甲	1257	952	一般農業區	養殖用地	481.05
972	高雄市	路竹區	下甲	1257	951-1	一般農業區	養殖用地	278.89
973	高雄市	路竹區	下甲	1258	922	一般農業區	養殖用地	3364.53
974	高雄市	路竹區	下甲	1258	908	一般農業區	養殖用地	3124.56
975	高雄市	路竹區	下甲	1258	905	一般農業區	養殖用地	4220.84
976	高雄市	路竹區	下甲	1258	938	一般農業區	養殖用地	2750.65
977	高雄市	路竹區	下甲	1258	945	一般農業區	養殖用地	2378.52
978	高雄市	路竹區	下甲	1258	927	一般農業區	養殖用地	503.85
979	高雄市	路竹區	下甲	1258	937	一般農業區	養殖用地	322.12
980	高雄市	路竹區	下甲	1262	906	一般農業區	養殖用地	1009.35
981	高雄市	路竹區	下甲	1264	900	一般農業區	養殖用地	574.00
982	高雄市	路竹區	下甲	1266	898	一般農業區	養殖用地	33.31
983	高雄市	路竹區	下甲	1266	895	一般農業區	養殖用地	1.26
984	高雄市	路竹區	下甲	1267	925	一般農業區	養殖用地	6476.78
985	高雄市	路竹區	下甲	1267	909	一般農業區	養殖用地	5093.88
986	高雄市	路竹區	下甲	1267	943	一般農業區	養殖用地	4390.99
987	高雄市	路竹區	下甲	1267	949	一般農業區	養殖用地	4376.86
988	高雄市	路竹區	下甲	1267	945	一般農業區	養殖用地	13.96
989	高雄市	路竹區	下甲	1270	912	一般農業區	養殖用地	7458.56
990	高雄市	路竹區	下甲	1270	1139	一般農業區	養殖用地	6194.86
991	高雄市	路竹區	下甲	1270	916	一般農業區	養殖用地	13.36
992	高雄市	路竹區	下甲	1270	913	一般農業區	養殖用地	9526.46
993	高雄市	路竹區	下甲	1270	1135	一般農業區	養殖用地	3135.42
994	高雄市	路竹區	下甲	1270	916-1	一般農業區	養殖用地	1.08
995	高雄市	路竹區	下甲	1271	916	一般農業區	養殖用地	2706.14
996	高雄市	路竹區	下甲	1271	916-1	一般農業區	養殖用地	2258.76
997	高雄市	路竹區	下甲	1272	918	一般農業區	養殖用地	2587.85
998	高雄市	路竹區	下甲	1272	916	一般農業區	養殖用地	0.53
999	高雄市	路竹區	下甲	1273	919	一般農業區	養殖用地	3124.12
1000	高雄市	路竹區	下甲	1274	914	一般農業區	養殖用地	2974.20
1001	高雄市	路竹區	下甲	1274	919	一般農業區	養殖用地	26.57
1002	高雄市	路竹區	下甲	1275	918	一般農業區	養殖用地	30.04
1003	高雄市	路竹區	下甲	1275	915	一般農業區	養殖用地	2913.56
1004	高雄市	路竹區	下甲	1275	916	一般農業區	養殖用地	0.46
1005	高雄市	路竹區	下甲	1276	898	一般農業區	養殖用地	33.56
1006	高雄市	路竹區	下甲	1276	914	一般農業區	養殖用地	52.49
1007	高雄市	路竹區	下甲	1276	923	一般農業區	養殖用地	3360.40
1008	高雄市	路竹區	下甲	1276	914	一般農業區	養殖用地	30.42
1009	高雄市	路竹區	下甲	1276	921	一般農業區	養殖用地	3477.97
1010	高雄市	路竹區	下甲	1277	898	一般農業區	養殖用地	4087.82
1011	高雄市	路竹區	下甲	1277	895	一般農業區	養殖用地	6153.18
1012	高雄市	路竹區	下甲	1277	921	一般農業區	養殖用地	61.61
1013	高雄市	路竹區	下甲	1279	919	一般農業區	養殖用地	5.59
1014	高雄市	路竹區	下甲	1279	919	一般農業區	養殖用地	24.13
1015	高雄市	路竹區	下甲	1279	919	一般農業區	養殖用地	5.17
1016	高雄市	路竹區	下甲	1279	898	一般農業區	養殖用地	0.09
1017	高雄市	路竹區	下甲	1410	910-1	一般農業區	養殖用地	858.27
1018	高雄市	路竹區	下甲	1411	910-1	一般農業區	養殖用地	444.91
1019	高雄市	路竹區	下甲	1412	910-1	一般農業區	養殖用地	636.51
1020	高雄市	路竹區	下甲	1412	917	一般農業區	養殖用地	49.03

項次	縣市	鄉鎮	段	地號	魚塭號	使用分區	使用地	魚塭面積(平方公尺)
1021	高雄市	路竹區	下甲	1413	917	一般農業區	養殖用地	1108.51
1022	高雄市	路竹區	下甲	1414	917	一般農業區	養殖用地	419.19
1023	高雄市	路竹區	下甲	1415	917	一般農業區	養殖用地	648.08
1024	高雄市	路竹區	下甲	1416	910	一般農業區	養殖用地	6232.83
1025	高雄市	路竹區	下甲	1416	910-1	一般農業區	養殖用地	231.15
1026	高雄市	路竹區	下甲	1416	920	一般農業區	養殖用地	26.88
1027	高雄市	路竹區	下甲	1417	917	一般農業區	養殖用地	804.25
1028	高雄市	路竹區	下甲	1417	920	一般農業區	養殖用地	5456.51
1029	高雄市	路竹區	下甲	1419	1108	一般農業區	養殖用地	3322.86
1030	高雄市	路竹區	下甲	1419	1119-1	一般農業區	養殖用地	7527.06
1031	高雄市	路竹區	下甲	1419	882	一般農業區	養殖用地	6091.30
1032	高雄市	路竹區	下甲	1419	1119	一般農業區	養殖用地	9006.52
1033	高雄市	路竹區	下甲	1419	1122	一般農業區	養殖用地	5762.76
1034	高雄市	路竹區	下甲	1419	1119-2	一般農業區	養殖用地	9584.47
1035	高雄市	路竹區	下甲	1419	891-1	一般農業區	養殖用地	4330.84
1036	高雄市	路竹區	下甲	1419	1119-3	一般農業區	養殖用地	9664.51
1037	高雄市	路竹區	下甲	1419	891-2	一般農業區	養殖用地	4482.60
1038	高雄市	路竹區	下甲	1419	891	一般農業區	養殖用地	7511.85
1039	高雄市	路竹區	下甲	1419	1123	一般農業區	養殖用地	2932.25
1040	高雄市	路竹區	下甲	1419	1137	一般農業區	養殖用地	4664.08
1041	高雄市	路竹區	下甲	1419	1138-2	一般農業區	養殖用地	3876.87
1042	高雄市	路竹區	下甲	1419	1138-3	一般農業區	養殖用地	4376.27
1043	高雄市	路竹區	下甲	1419	1138-1	一般農業區	養殖用地	4440.22
1044	高雄市	路竹區	下甲	1419	1138	一般農業區	養殖用地	4920.19
1045	高雄市	路竹區	下甲	1419	911	一般農業區	養殖用地	6050.70
1046	高雄市	路竹區	下甲	1419	911-1	一般農業區	養殖用地	5497.89
1047	高雄市	路竹區	下甲	1419	920	一般農業區	養殖用地	2.89
1048	高雄市	路竹區	下甲	1419	912	一般農業區	養殖用地	39.10
1049	高雄市	路竹區	下甲	1419	1139	一般農業區	養殖用地	1.19
1050	高雄市	路竹區	頂寮	5	821	一般農業區	農牧用地	2987.59
1051	高雄市	路竹區	頂寮	5	815	一般農業區	農牧用地	26.22
1052	高雄市	路竹區	頂寮	6	821	一般農業區	養殖用地	34.07
1053	高雄市	路竹區	頂寮	6	824	一般農業區	養殖用地	992.07
1054	高雄市	路竹區	頂寮	6	815	一般農業區	養殖用地	23.72
1055	高雄市	路竹區	頂寮	7	824	一般農業區	養殖用地	1434.99
1056	高雄市	路竹區	頂寮	7	815	一般農業區	養殖用地	1.87
1057	高雄市	路竹區	頂寮	7	815	一般農業區	養殖用地	10.66
1058	高雄市	路竹區	頂寮	8	824	一般農業區	養殖用地	1160.72
1059	高雄市	路竹區	頂寮	8	954	一般農業區	養殖用地	392.76
1060	高雄市	路竹區	頂寮	8	815	一般農業區	養殖用地	8.09
1061	高雄市	路竹區	頂寮	9	954	一般農業區	養殖用地	1736.10
1062	高雄市	路竹區	頂寮	10	954	一般農業區	養殖用地	1760.58
1063	高雄市	路竹區	頂寮	10	969	一般農業區	養殖用地	2.70
1064	高雄市	路竹區	頂寮	11	954	一般農業區	養殖用地	1732.14
1065	高雄市	路竹區	頂寮	11	969	一般農業區	養殖用地	34.35
1066	高雄市	路竹區	頂寮	12	954	一般農業區	養殖用地	1687.96
1067	高雄市	路竹區	頂寮	12	969	一般農業區	養殖用地	7.40
1068	高雄市	路竹區	頂寮	13	954	一般農業區	養殖用地	0.89
1069	高雄市	路竹區	頂寮	13	956	一般農業區	養殖用地	1778.86
1070	高雄市	路竹區	頂寮	13	957	一般農業區	養殖用地	1938.31
1071	高雄市	路竹區	頂寮	20	957	一般農業區	養殖用地	100.72
1072	高雄市	路竹區	頂寮	20	955	一般農業區	養殖用地	837.25
1073	高雄市	路竹區	頂寮	20	969	一般農業區	養殖用地	12.66
1074	高雄市	路竹區	頂寮	20	968	一般農業區	養殖用地	3.16
1075	高雄市	路竹區	頂寮	21	955	一般農業區	養殖用地	1462.77
1076	高雄市	路竹區	頂寮	21	968	一般農業區	養殖用地	0.67
1077	高雄市	路竹區	頂寮	21	958	一般農業區	養殖用地	626.88
1078	高雄市	路竹區	頂寮	30	1150	一般農業區	養殖用地	7087.27
1079	高雄市	路竹區	頂寮	30	1149	一般農業區	養殖用地	0.42
1080	高雄市	路竹區	頂寮	31	984	一般農業區	養殖用地	1.35

項次	縣市	鄉鎮	段	地號	魚塭號	使用分區	使用地	魚塭面積(平方公尺)
1081	高雄市	路竹區	頂寮	32	1149	一般農業區	養殖用地	4893.21
1082	高雄市	路竹區	頂寮	33	1151	一般農業區	養殖用地	2451.61
1083	高雄市	路竹區	頂寮	34	983	一般農業區	養殖用地	5628.76
1084	高雄市	路竹區	頂寮	34	1151	一般農業區	養殖用地	635.63
1085	高雄市	路竹區	頂寮	34	988-2	一般農業區	養殖用地	25.90
1086	高雄市	路竹區	頂寮	35	1149	一般農業區	養殖用地	138.10
1087	高雄市	路竹區	頂寮	35	984	一般農業區	養殖用地	7269.00
1088	高雄市	路竹區	頂寮	36	974	一般農業區	養殖用地	522.17
1089	高雄市	路竹區	頂寮	37	974	一般農業區	養殖用地	943.75
1090	高雄市	路竹區	頂寮	38	974	一般農業區	養殖用地	921.00
1091	高雄市	路竹區	頂寮	39	974	一般農業區	養殖用地	1033.43
1092	高雄市	路竹區	頂寮	40	966	一般農業區	養殖用地	59.77
1093	高雄市	路竹區	頂寮	40	974	一般農業區	養殖用地	846.11
1094	高雄市	路竹區	頂寮	40	965	一般農業區	養殖用地	0.00
1095	高雄市	路竹區	頂寮	41	974	一般農業區	養殖用地	4558.34
1096	高雄市	路竹區	頂寮	41	967	一般農業區	養殖用地	0.32
1097	高雄市	路竹區	頂寮	41	966	一般農業區	養殖用地	28.28
1098	高雄市	路竹區	頂寮	42	988-2	一般農業區	養殖用地	3831.27
1099	高雄市	路竹區	頂寮	42	974	一般農業區	養殖用地	490.60
1100	高雄市	路竹區	頂寮	45	967	一般農業區	養殖用地	2258.05
1101	高雄市	路竹區	頂寮	46	967	一般農業區	養殖用地	2376.01
1102	高雄市	路竹區	頂寮	46	958	一般農業區	養殖用地	4.72
1103	高雄市	路竹區	頂寮	46	966	一般農業區	養殖用地	2059.51
1104	高雄市	路竹區	頂寮	47	955	一般農業區	養殖用地	1071.16
1105	高雄市	路竹區	頂寮	47	958	一般農業區	養殖用地	2242.72
1106	高雄市	路竹區	頂寮	47	972	一般農業區	養殖用地	3203.42
1107	高雄市	路竹區	頂寮	48	970	一般農業區	養殖用地	1218.47
1108	高雄市	路竹區	頂寮	48	973	一般農業區	養殖用地	22.32
1109	高雄市	路竹區	頂寮	48	973	一般農業區	養殖用地	0.46
1110	高雄市	路竹區	頂寮	49	958	一般農業區	農牧用地	1672.83
1111	高雄市	路竹區	頂寮	49	968	一般農業區	農牧用地	16.79
1112	高雄市	路竹區	頂寮	49	972	一般農業區	農牧用地	1175.17
1113	高雄市	路竹區	頂寮	49	968	一般農業區	農牧用地	13.20
1114	高雄市	路竹區	頂寮	50	968	一般農業區	養殖用地	3579.35
1115	高雄市	路竹區	頂寮	51	969	一般農業區	養殖用地	1269.65
1116	高雄市	路竹區	頂寮	51	968	一般農業區	養殖用地	689.48
1117	高雄市	路竹區	頂寮	51	955	一般農業區	養殖用地	1.51
1118	高雄市	路竹區	頂寮	52	969	一般農業區	養殖用地	1947.77
1119	高雄市	路竹區	頂寮	52	968	一般農業區	養殖用地	1341.17
1120	高雄市	路竹區	頂寮	53	969	一般農業區	養殖用地	1996.60
1121	高雄市	路竹區	頂寮	54	815	一般農業區	養殖用地	680.70
1122	高雄市	路竹區	頂寮	54	969	一般農業區	養殖用地	1415.48
1123	高雄市	路竹區	頂寮	55	815	一般農業區	農牧用地	3728.15
1124	高雄市	路竹區	頂寮	58	821	一般農業區	農牧用地	971.64
1125	高雄市	路竹區	頂寮	59	822-1	一般農業區	農牧用地	534.32
1126	高雄市	路竹區	頂寮	60	822-1	一般農業區	養殖用地	107.36
1127	高雄市	路竹區	頂寮	60	822	一般農業區	養殖用地	4.88
1128	高雄市	路竹區	頂寮	60	823	一般農業區	養殖用地	683.62
1129	高雄市	路竹區	頂寮	61	823	一般農業區	農牧用地	2226.96
1130	高雄市	路竹區	頂寮	62	823	一般農業區	養殖用地	1543.11
1131	高雄市	路竹區	頂寮	63	823	一般農業區	養殖用地	984.57
1132	高雄市	路竹區	頂寮	64	823	一般農業區	養殖用地	256.93
1133	高雄市	路竹區	頂寮	64	829	一般農業區	養殖用地	392.43
1134	高雄市	路竹區	頂寮	64	828	一般農業區	養殖用地	601.82
1135	高雄市	路竹區	頂寮	65	823	一般農業區	養殖用地	134.58
1136	高雄市	路竹區	頂寮	65	829	一般農業區	養殖用地	2079.40
1137	高雄市	路竹區	頂寮	65	959	一般農業區	養殖用地	334.76
1138	高雄市	路竹區	頂寮	67	822-1	一般農業區	農牧用地	0.12
1139	高雄市	路竹區	頂寮	67	822	一般農業區	農牧用地	5634.31
1140	高雄市	路竹區	頂寮	68	959	一般農業區	養殖用地	1786.12

項次	縣市	鄉鎮	段	地號	魚塭號	使用分區	使用地	魚塭面積(平方公尺)
1141	高雄市	路竹區	頂寮	69	959	一般農業區	養殖用地	1885.97
1142	高雄市	路竹區	頂寮	69	970	一般農業區	養殖用地	3241.25
1143	高雄市	路竹區	頂寮	69	971	一般農業區	養殖用地	0.48
1144	高雄市	路竹區	頂寮	70	829	一般農業區	養殖用地	2468.35
1145	高雄市	路竹區	頂寮	70	959	一般農業區	養殖用地	1760.60
1146	高雄市	路竹區	頂寮	70	831	一般農業區	養殖用地	51.85
1147	高雄市	路竹區	頂寮	71	829	一般農業區	養殖用地	1768.94
1148	高雄市	路竹區	頂寮	71	828	一般農業區	養殖用地	33.91
1149	高雄市	路竹區	頂寮	71	830	一般農業區	養殖用地	3.22
1150	高雄市	路竹區	頂寮	72	829	一般農業區	養殖用地	1173.99
1151	高雄市	路竹區	頂寮	72	830	一般農業區	養殖用地	108.01
1152	高雄市	路竹區	頂寮	72	831	一般農業區	養殖用地	2.34
1153	高雄市	路竹區	頂寮	73	829	一般農業區	養殖用地	60.28
1154	高雄市	路竹區	頂寮	73	828	一般農業區	養殖用地	1852.68
1155	高雄市	路竹區	頂寮	73	830	一般農業區	養殖用地	1970.44
1156	高雄市	路竹區	頂寮	73	831	一般農業區	養殖用地	3036.98
1157	高雄市	路竹區	頂寮	74	828	一般農業區	養殖用地	961.03
1158	高雄市	路竹區	頂寮	74	830	一般農業區	養殖用地	123.23
1159	高雄市	路竹區	頂寮	75	830	一般農業區	養殖用地	570.79
1160	高雄市	路竹區	頂寮	76	828	一般農業區	養殖用地	393.75
1161	高雄市	路竹區	頂寮	76	830	一般農業區	養殖用地	720.48
1162	高雄市	路竹區	頂寮	77	830	一般農業區	養殖用地	242.60
1163	高雄市	路竹區	頂寮	77	831	一般農業區	養殖用地	192.54
1164	高雄市	路竹區	頂寮	78	831	一般農業區	養殖用地	757.61
1165	高雄市	路竹區	頂寮	79	830	一般農業區	養殖用地	447.23
1166	高雄市	路竹區	頂寮	79	831	一般農業區	養殖用地	1394.09
1167	高雄市	路竹區	頂寮	80	830	一般農業區	養殖用地	70.41
1168	高雄市	路竹區	頂寮	80	831	一般農業區	養殖用地	167.05
1169	高雄市	路竹區	頂寮	81	830	一般農業區	養殖用地	429.67
1170	高雄市	路竹區	頂寮	81	831	一般農業區	養殖用地	1112.15
1171	高雄市	路竹區	頂寮	83	832	一般農業區	養殖用地	1984.60
1172	高雄市	路竹區	頂寮	83	842	一般農業區	養殖用地	11.20
1173	高雄市	路竹區	頂寮	84	842	一般農業區	養殖用地	335.48
1174	高雄市	路竹區	頂寮	84	832	一般農業區	養殖用地	27.05
1175	高雄市	路竹區	頂寮	86	842	一般農業區	農牧用地	2.15
1176	高雄市	路竹區	頂寮	88	842	一般農業區	農牧用地	12.22
1177	高雄市	路竹區	頂寮	88	833	一般農業區	農牧用地	0.15
1178	高雄市	路竹區	頂寮	88	833	一般農業區	農牧用地	18.50
1179	高雄市	路竹區	頂寮	89	842	一般農業區	農牧用地	2.17
1180	高雄市	路竹區	頂寮	89	833	一般農業區	農牧用地	634.90
1181	高雄市	路竹區	頂寮	90	833	一般農業區	農牧用地	1894.57
1182	高雄市	路竹區	頂寮	90	842	一般農業區	農牧用地	1.03
1183	高雄市	路竹區	頂寮	92	842	一般農業區	農牧用地	1917.86
1184	高雄市	路竹區	頂寮	92	833	一般農業區	農牧用地	5.67
1185	高雄市	路竹區	頂寮	93	840	一般農業區	養殖用地	2460.16
1186	高雄市	路竹區	頂寮	93	833	一般農業區	養殖用地	57.33
1187	高雄市	路竹區	頂寮	94	840	一般農業區	養殖用地	884.62
1188	高雄市	路竹區	頂寮	94	833	一般農業區	養殖用地	7.85
1189	高雄市	路竹區	頂寮	100	971	一般農業區	養殖用地	7102.72
1190	高雄市	路竹區	頂寮	100	960	一般農業區	養殖用地	6162.08
1191	高雄市	路竹區	頂寮	100	970	一般農業區	養殖用地	5.88
1192	高雄市	路竹區	頂寮	101	970	一般農業區	養殖用地	3089.67
1193	高雄市	路竹區	頂寮	101	973	一般農業區	養殖用地	76.53
1194	高雄市	路竹區	頂寮	102	970	一般農業區	養殖用地	8.21
1195	高雄市	路竹區	頂寮	102	973-1	一般農業區	養殖用地	1902.66
1196	高雄市	路竹區	頂寮	102	973	一般農業區	養殖用地	8.42
1197	高雄市	路竹區	頂寮	103	973	一般農業區	養殖用地	809.54
1198	高雄市	路竹區	頂寮	103	973-1	一般農業區	養殖用地	153.67
1199	高雄市	路竹區	頂寮	104	973	一般農業區	養殖用地	878.34
1200	高雄市	路竹區	頂寮	105	973	一般農業區	養殖用地	118.29

項次	縣市	鄉鎮	段	地號	魚塭號	使用分區	使用地	魚塭面積(平方公尺)
1201	高雄市	路竹區	頂寮	105	965	一般農業區	養殖用地	3018.33
1202	高雄市	路竹區	頂寮	105	973-1	一般農業區	養殖用地	4.86
1203	高雄市	路竹區	頂寮	106	973-1	一般農業區	養殖用地	27.59
1204	高雄市	路竹區	頂寮	106	963	一般農業區	養殖用地	11153.06
1205	高雄市	路竹區	頂寮	106	964	一般農業區	養殖用地	7.65
1206	高雄市	路竹區	頂寮	106	976	一般農業區	養殖用地	10728.82
1207	高雄市	路竹區	頂寮	106	993	一般農業區	養殖用地	7343.17
1208	高雄市	路竹區	頂寮	107	975	一般農業區	養殖用地	7588.65
1209	高雄市	路竹區	頂寮	107	965	一般農業區	養殖用地	627.23
1210	高雄市	路竹區	頂寮	107	962	一般農業區	養殖用地	8446.42
1211	高雄市	路竹區	頂寮	107	963	一般農業區	養殖用地	149.67
1212	高雄市	路竹區	頂寮	107	961	一般農業區	養殖用地	6138.23
1213	高雄市	路竹區	頂寮	107	979	一般農業區	養殖用地	4693.36
1214	高雄市	路竹區	頂寮	107	989	一般農業區	養殖用地	5641.04
1215	高雄市	路竹區	頂寮	107	978	一般農業區	養殖用地	3237.14
1216	高雄市	路竹區	頂寮	107-1	962	一般農業區	養殖用地	15.85
1217	高雄市	路竹區	頂寮	107-1	962	一般農業區	養殖用地	40.13
1218	高雄市	路竹區	頂寮	107-1	979	一般農業區	養殖用地	46.70
1219	高雄市	路竹區	頂寮	107-1	978	一般農業區	養殖用地	10.74
1220	高雄市	路竹區	頂寮	108	975	一般農業區	養殖用地	288.65
1221	高雄市	路竹區	頂寮	108	987	一般農業區	養殖用地	9736.52
1222	高雄市	路竹區	頂寮	108	985	一般農業區	養殖用地	3299.53
1223	高雄市	路竹區	頂寮	108	980	一般農業區	養殖用地	7820.20
1224	高雄市	路竹區	頂寮	108	961	一般農業區	養殖用地	216.20
1225	高雄市	路竹區	頂寮	108	981	一般農業區	養殖用地	8192.35
1226	高雄市	路竹區	頂寮	108	989	一般農業區	養殖用地	83.75
1227	高雄市	路竹區	頂寮	109	1148	一般農業區	養殖用地	16.53
1228	高雄市	路竹區	頂寮	110	1148	一般農業區	養殖用地	470.56
1229	高雄市	路竹區	頂寮	110	1150	一般農業區	養殖用地	31.75
1230	高雄市	路竹區	頂寮	116	980	一般農業區	養殖用地	116.65
1231	高雄市	路竹區	頂寮	116	981	一般農業區	養殖用地	179.97
1232	高雄市	路竹區	頂寮	117	980	一般農業區	養殖用地	25.22
1233	高雄市	路竹區	頂寮	117	981	一般農業區	養殖用地	0.66
1234	高雄市	路竹區	頂寮	118	982	一般農業區	養殖用地	6741.09
1235	高雄市	路竹區	頂寮	118	986	一般農業區	養殖用地	8340.22
1236	高雄市	路竹區	頂寮	118	1152	一般農業區	養殖用地	7189.72
1237	高雄市	路竹區	頂寮	118	1147	一般農業區	養殖用地	76.58
1238	高雄市	路竹區	頂寮	119	1147	一般農業區	養殖用地	10.69
1239	高雄市	路竹區	頂寮	119	1152	一般農業區	養殖用地	23.39
1240	高雄市	路竹區	頂寮	119	1153	一般農業區	養殖用地	6794.14
1241	高雄市	路竹區	頂寮	119	1009	一般農業區	養殖用地	5507.38
1242	高雄市	路竹區	頂寮	119	1154	一般農業區	養殖用地	5494.41
1243	高雄市	路竹區	頂寮	119	1011-1	一般農業區	養殖用地	5083.71
1244	高雄市	路竹區	頂寮	119	1011	一般農業區	養殖用地	6023.30
1245	高雄市	路竹區	頂寮	119	1008	一般農業區	養殖用地	6451.27
1246	高雄市	路竹區	頂寮	119	1010-1	一般農業區	養殖用地	4428.06
1247	高雄市	路竹區	頂寮	119	1010	一般農業區	養殖用地	5063.98
1248	高雄市	路竹區	頂寮	125	1013	一般農業區	養殖用地	45.91
1249	高雄市	路竹區	頂寮	125	1004	一般農業區	養殖用地	2.31
1250	高雄市	路竹區	頂寮	126	1012	一般農業區	養殖用地	3458.40
1251	高雄市	路竹區	頂寮	126	1013	一般農業區	養殖用地	7158.92
1252	高雄市	路竹區	頂寮	126	1004	一般農業區	養殖用地	7313.83
1253	高雄市	路竹區	頂寮	127	1012	一般農業區	養殖用地	0.07
1254	高雄市	路竹區	頂寮	127	1012	一般農業區	養殖用地	14.10
1255	高雄市	路竹區	頂寮	128	989	一般農業區	養殖用地	1.78
1256	高雄市	路竹區	頂寮	129	989	一般農業區	養殖用地	5.78
1257	高雄市	路竹區	頂寮	130	989	一般農業區	養殖用地	13.18
1258	高雄市	路竹區	頂寮	135	964	一般農業區	養殖用地	7182.65
1259	高雄市	路竹區	頂寮	135	841	一般農業區	養殖用地	7532.17
1260	高雄市	路竹區	頂寮	135	977	一般農業區	養殖用地	8111.46

項次	縣市	鄉鎮	段	地號	魚塭號	使用分區	使用地	魚塭面積(平方公尺)
1261	高雄市	路竹區	頂寮	135	839	一般農業區	養殖用地	8543.78
1262	高雄市	路竹區	頂寮	143	834	一般農業區	養殖用地	8843.02
1263	高雄市	路竹區	頂寮	150	853	一般農業區	農牧用地	1967.92
1264	高雄市	路竹區	頂寮	151	853	一般農業區	農牧用地	266.29
1265	高雄市	路竹區	頂寮	152	853	一般農業區	農牧用地	0.00
1266	高雄市	路竹區	頂寮	152	855	一般農業區	農牧用地	2225.89
1267	高雄市	路竹區	頂寮	155	852	一般農業區	農牧用地	2006.29
1268	高雄市	路竹區	頂寮	155	846	一般農業區	農牧用地	2577.20
1269	高雄市	路竹區	頂寮	188	846	一般農業區	養殖用地	3035.52
1270	高雄市	路竹區	頂寮	190	846	一般農業區	養殖用地	32.83
1271	高雄市	路竹區	頂寮	190	845	一般農業區	養殖用地	1.51
1272	高雄市	路竹區	頂寮	190	862	一般農業區	養殖用地	5801.90
1273	高雄市	路竹區	頂寮	190	846	一般農業區	養殖用地	16.23
1274	高雄市	路竹區	頂寮	190	869-4	一般農業區	養殖用地	42.70
1275	高雄市	路竹區	頂寮	190	866	一般農業區	養殖用地	4561.27
1276	高雄市	路竹區	頂寮	232	855	一般農業區	農牧用地	670.55
1277	高雄市	路竹區	頂寮	233	855	一般農業區	農牧用地	441.63
1278	高雄市	路竹區	頂寮	233	845	一般農業區	農牧用地	72.44
1279	高雄市	路竹區	頂寮	234	845	一般農業區	農牧用地	1136.15
1280	高雄市	路竹區	頂寮	235	845	一般農業區	農牧用地	729.61
1281	高雄市	路竹區	頂寮	235	864	一般農業區	農牧用地	938.74
1282	高雄市	路竹區	頂寮	235	871	一般農業區	農牧用地	160.98
1283	高雄市	路竹區	頂寮	236	871	一般農業區	農牧用地	1843.01
1284	高雄市	路竹區	頂寮	237	871	一般農業區	農牧用地	62.71
1285	高雄市	路竹區	頂寮	250	834	一般農業區	農牧用地	34.56
1286	高雄市	路竹區	頂寮	250	859	一般農業區	農牧用地	2219.26
1287	高雄市	路竹區	頂寮	250	853	一般農業區	農牧用地	1184.32
1288	高雄市	路竹區	頂寮	250	858	一般農業區	農牧用地	4720.63
1289	高雄市	路竹區	頂寮	250	848	一般農業區	農牧用地	2725.00
1290	高雄市	路竹區	頂寮	250	850	一般農業區	農牧用地	2293.40
1291	高雄市	路竹區	頂寮	250	855	一般農業區	農牧用地	446.87
1292	高雄市	路竹區	頂寮	250	843	一般農業區	農牧用地	2458.07
1293	高雄市	路竹區	頂寮	250	844	一般農業區	農牧用地	3243.96
1294	高雄市	路竹區	頂寮	250	845	一般農業區	農牧用地	730.05
1295	高雄市	路竹區	頂寮	250	864	一般農業區	農牧用地	676.45
1296	高雄市	路竹區	頂寮	250	872	一般農業區	農牧用地	1629.86
1297	高雄市	路竹區	頂寮	250	871	一般農業區	農牧用地	1400.44
1298	高雄市	路竹區	頂寮	250	870	一般農業區	農牧用地	1853.78
1299	高雄市	路竹區	頂寮	254	834	一般農業區	農牧用地	45.21
1300	高雄市	路竹區	頂寮	254	859	一般農業區	農牧用地	2750.14
1301	高雄市	路竹區	頂寮	254	858	一般農業區	農牧用地	2859.71
1302	高雄市	路竹區	頂寮	254	843	一般農業區	農牧用地	707.54
1303	高雄市	路竹區	頂寮	261	1000	一般農業區	養殖用地	12530.37
1304	高雄市	路竹區	頂寮	261	856	一般農業區	養殖用地	6717.35
1305	高雄市	路竹區	頂寮	261	999	一般農業區	養殖用地	7032.82
1306	高雄市	路竹區	頂寮	261	994	一般農業區	養殖用地	9478.82
1307	高雄市	路竹區	頂寮	261	857	一般農業區	養殖用地	7560.79
1308	高雄市	路竹區	頂寮	261	1002	一般農業區	養殖用地	5250.99
1309	高雄市	路竹區	頂寮	261	995	一般農業區	養殖用地	6067.66
1310	高雄市	路竹區	頂寮	261	996	一般農業區	養殖用地	6094.96
1311	高雄市	路竹區	頂寮	261	1006	一般農業區	養殖用地	5988.77
1312	高雄市	路竹區	頂寮	261	1001	一般農業區	養殖用地	7352.16
1313	高雄市	路竹區	頂寮	261	990	一般農業區	養殖用地	11859.92
1314	高雄市	路竹區	頂寮	261	997	一般農業區	養殖用地	6133.68
1315	高雄市	路竹區	頂寮	261	1007	一般農業區	養殖用地	6210.09
1316	高雄市	路竹區	頂寮	261	998	一般農業區	養殖用地	5829.99
1317	高雄市	路竹區	頂寮	261	991	一般農業區	養殖用地	6645.31
1318	高雄市	路竹區	頂寮	261	1014	一般農業區	養殖用地	6235.12
1319	高雄市	路竹區	頂寮	261	1015	一般農業區	養殖用地	8034.98
1320	高雄市	路竹區	頂寮	281	1005	一般農業區	養殖用地	7951.08

項次	縣市	鄉鎮	段	地號	魚塭號	使用分區	使用地	魚塭面積(平方公尺)
1321	高雄市	路竹區	頂寮	281	992	一般農業區	養殖用地	859.83
1322	高雄市	路竹區	頂寮	281	1033	一般農業區	養殖用地	7458.84
1323	高雄市	路竹區	頂寮	281	1026	一般農業區	養殖用地	972.52
1324	高雄市	路竹區	頂寮	282	1005	一般農業區	養殖用地	30.96
1325	高雄市	路竹區	頂寮	282	992	一般農業區	養殖用地	4.10
1326	高雄市	路竹區	頂寮	283	1016-1	一般農業區	養殖用地	6748.23
1327	高雄市	路竹區	頂寮	283	1026	一般農業區	養殖用地	5984.26
1328	高雄市	路竹區	頂寮	283	1027	一般農業區	養殖用地	5814.41
1329	高雄市	路竹區	頂寮	283-2	992	一般農業區	養殖用地	6706.11
1330	高雄市	路竹區	頂寮	283-3	1016-1	一般農業區	養殖用地	3.78
1331	高雄市	路竹區	頂寮	283-3	1027	一般農業區	養殖用地	2.63
1332	高雄市	路竹區	頂寮	283-4	1016-1	一般農業區	養殖用地	10.34
1333	高雄市	路竹區	頂寮	284	1016-1	一般農業區	養殖用地	72.70
1334	高雄市	路竹區	頂寮	284	1016-1	一般農業區	養殖用地	8.56
1335	高雄市	路竹區	頂寮	285	1016-1	一般農業區	養殖用地	1093.61
1336	高雄市	路竹區	頂寮	285	1016	一般農業區	養殖用地	7447.46
1337	高雄市	路竹區	頂寮	285	1020	一般農業區	養殖用地	9322.98
1338	高雄市	路竹區	頂寮	285	1027	一般農業區	養殖用地	1227.03
1339	高雄市	路竹區	頂寮	285	1017	一般農業區	養殖用地	6897.85
1340	高雄市	路竹區	頂寮	285	1018	一般農業區	養殖用地	10071.60
1341	高雄市	路竹區	頂寮	285	1023	一般農業區	養殖用地	5.73
1342	高雄市	路竹區	頂寮	285	1023	一般農業區	養殖用地	1.98
1343	高雄市	路竹區	頂寮	286	1016-1	一般農業區	養殖用地	12.96
1344	高雄市	路竹區	頂寮	286	1016	一般農業區	養殖用地	132.66
1345	高雄市	路竹區	頂寮	286	1016	一般農業區	養殖用地	0.94
1346	高雄市	路竹區	頂寮	286	1020	一般農業區	養殖用地	103.18
1347	高雄市	路竹區	頂寮	286	1020	一般農業區	養殖用地	35.06
1348	高雄市	路竹區	頂寮	286	1020	一般農業區	養殖用地	0.06
1349	高雄市	路竹區	頂寮	286	1020	一般農業區	養殖用地	127.43
1350	高雄市	路竹區	頂寮	286	1018	一般農業區	養殖用地	89.49
1351	高雄市	路竹區	頂寮	286	1018	一般農業區	養殖用地	6.37
1352	高雄市	路竹區	頂寮	535	1035	一般農業區	養殖用地	5434.96
1353	高雄市	路竹區	頂寮	535	1024	一般農業區	養殖用地	5866.49
1354	高雄市	路竹區	頂寮	535	1036	一般農業區	養殖用地	5003.14
1355	高雄市	路竹區	頂寮	535	1022	一般農業區	養殖用地	7251.77
1356	高雄市	路竹區	頂寮	535	1025	一般農業區	養殖用地	5150.33
1357	高雄市	路竹區	頂寮	535	1023	一般農業區	養殖用地	4427.57
1358	高雄市	路竹區	頂寮	535	1032	一般農業區	養殖用地	3254.12
1359	高雄市	路竹區	頂寮	535	1034	一般農業區	養殖用地	5272.02
1360	高雄市	路竹區	頂寮	535	1031	一般農業區	養殖用地	5990.59
1361	高雄市	路竹區	頂寮	535	1029	一般農業區	養殖用地	4619.13
1362	高雄市	路竹區	頂寮	535	1021	一般農業區	養殖用地	6203.53
1363	高雄市	路竹區	頂寮	535	1019	一般農業區	養殖用地	7028.34
1364	高雄市	路竹區	頂寮	535	1030	一般農業區	養殖用地	4275.30
1365	高雄市	路竹區	頂寮	535	1037	一般農業區	養殖用地	5206.40
1366	高雄市	路竹區	頂寮	535	1028	一般農業區	養殖用地	4984.00
1367	高雄市	路竹區	頂寮	535	1031-1	一般農業區	養殖用地	173.03
1368	高雄市	路竹區	頂寮	535	1042	一般農業區	養殖用地	5317.54
1369	高雄市	路竹區	頂寮	537	1031-1	一般農業區	養殖用地	496.95
1370	高雄市	路竹區	頂寮	538	1058	一般農業區	養殖用地	8855.89
1371	高雄市	路竹區	頂寮	539	1058	一般農業區	養殖用地	555.87
1372	高雄市	路竹區	頂寮	539	1059	一般農業區	養殖用地	8208.43
1373	高雄市	路竹區	頂寮	539	1060	一般農業區	養殖用地	27.27
1374	高雄市	路竹區	頂寮	540	1054	一般農業區	養殖用地	4708.69
1375	高雄市	路竹區	頂寮	540	1060	一般農業區	養殖用地	4325.99
1376	高雄市	路竹區	頂寮	541	1053	一般農業區	養殖用地	4809.43
1377	高雄市	路竹區	頂寮	541	1057	一般農業區	養殖用地	4346.97
1378	高雄市	路竹區	頂寮	541	1056	一般農業區	養殖用地	4249.01
1379	高雄市	路竹區	頂寮	541	1062	一般農業區	養殖用地	4683.31
1380	高雄市	路竹區	頂寮	541	1055	一般農業區	養殖用地	0.03

項次	縣市	鄉鎮	段	地號	魚塭號	使用分區	使用地	魚塭面積(平方公尺)
1381	高雄市	路竹區	頂寮	541-1	1053	一般農業區	養殖用地	3.25
1382	高雄市	路竹區	頂寮	542	1056	一般農業區	養殖用地	0.91
1383	高雄市	路竹區	頂寮	542	1055	一般農業區	養殖用地	4289.97
1384	高雄市	路竹區	頂寮	542	1061	一般農業區	養殖用地	2998.33
1385	高雄市	路竹區	頂寮	542	1063	一般農業區	養殖用地	5335.40
1386	高雄市	路竹區	頂寮	542	1052	一般農業區	養殖用地	4477.91
1387	高雄市	路竹區	頂寮	548	1048	一般農業區	養殖用地	7696.43
1388	高雄市	路竹區	頂寮	548	1051-1	一般農業區	養殖用地	3175.75
1389	高雄市	路竹區	頂寮	548	1051	一般農業區	養殖用地	4581.25
1390	高雄市	路竹區	頂寮	548	1050	一般農業區	養殖用地	3980.19
1391	高雄市	路竹區	頂寮	548	1049	一般農業區	養殖用地	5974.87
1392	高雄市	路竹區	頂寮	549	1038-1	一般農業區	養殖用地	6612.58
1393	高雄市	路竹區	頂寮	549	1040	一般農業區	養殖用地	8.07
1394	高雄市	路竹區	頂寮	549	1038	一般農業區	養殖用地	7265.02
1395	高雄市	路竹區	頂寮	549	1048	一般農業區	養殖用地	6.92
1396	高雄市	路竹區	頂寮	549	1051-1	一般農業區	養殖用地	9.10
1397	高雄市	路竹區	頂寮	549	1051	一般農業區	養殖用地	20.45
1398	高雄市	路竹區	頂寮	551	1043	一般農業區	養殖用地	6794.17
1399	高雄市	路竹區	頂寮	551	1040	一般農業區	養殖用地	6926.91
1400	高雄市	路竹區	頂寮	551	1038	一般農業區	養殖用地	3.56
1401	高雄市	路竹區	頂寮	551-1	1043	一般農業區	養殖用地	16.82
1402	高雄市	路竹區	頂寮	552	1043	一般農業區	養殖用地	4.45
1403	高雄市	路竹區	頂寮	552	1062	一般農業區	養殖用地	2.27
1404	高雄市	路竹區	頂寮	565	1041	一般農業區	農牧用地	10.74
1405	高雄市	路竹區	頂寮	895	881	一般農業區	農牧用地	3.45
1406	高雄市	路竹區	頂寮	896	881	一般農業區	農牧用地	3063.00
1407	高雄市	路竹區	頂寮	897	881	一般農業區	農牧用地	1134.92
1408	高雄市	路竹區	頂寮	1077	1072	一般農業區	養殖用地	6180.27
1409	高雄市	路竹區	頂寮	1084	874-1	一般農業區	養殖用地	1131.97
1410	高雄市	路竹區	頂寮	1086	874-1	一般農業區	養殖用地	2783.74
1411	高雄市	路竹區	頂寮	1186	1044	一般農業區	養殖用地	721.01
1412	高雄市	路竹區	頂寮	1186	1046	一般農業區	養殖用地	4416.25
1413	高雄市	路竹區	頂寮	1187	1041	一般農業區	養殖用地	3488.73
1414	高雄市	路竹區	頂寮	1187	1039	一般農業區	養殖用地	3241.16
1415	高雄市	路竹區	頂寮	1187	1047	一般農業區	養殖用地	2850.39
1416	高雄市	路竹區	頂寮	1187	1044-1	一般農業區	養殖用地	2834.03
1417	高雄市	路竹區	頂寮	1187	1044	一般農業區	養殖用地	2076.25
1418	高雄市	路竹區	頂寮	1187	1046	一般農業區	養殖用地	1424.72
1419	高雄市	路竹區	頂寮	1187	1045	一般農業區	養殖用地	5754.58
1420	高雄市	路竹區	頂寮	1195	1071	一般農業區	養殖用地	6302.92
1421	高雄市	路竹區	頂寮	1195	1079	一般農業區	養殖用地	6076.42
1422	高雄市	路竹區	頂寮	1195	1078	一般農業區	養殖用地	7146.89
1423	高雄市	路竹區	頂寮	1195	1102	一般農業區	養殖用地	6189.59
1424	高雄市	路竹區	頂寮	1195	1073	一般農業區	養殖用地	6500.42
1425	高雄市	路竹區	頂寮	1195	1068	一般農業區	養殖用地	8240.59
1426	高雄市	路竹區	頂寮	1195	1082-1	一般農業區	養殖用地	3451.02
1427	高雄市	路竹區	頂寮	1195	1076	一般農業區	養殖用地	726.61
1428	高雄市	路竹區	頂寮	1195	1103	一般農業區	養殖用地	3611.29
1429	高雄市	路竹區	頂寮	1195	1103-1	一般農業區	養殖用地	3752.72
1430	高雄市	路竹區	頂寮	1195	1075	一般農業區	養殖用地	5036.33
1431	高雄市	路竹區	頂寮	1195	1082	一般農業區	養殖用地	3292.62
1432	高雄市	路竹區	頂寮	1195	1069	一般農業區	養殖用地	4904.80
1433	高雄市	路竹區	頂寮	1195	1080	一般農業區	養殖用地	3298.01
1434	高雄市	路竹區	頂寮	1195	1074	一般農業區	養殖用地	6147.44
1435	高雄市	路竹區	頂寮	1195	1080-1	一般農業區	養殖用地	3451.59
1436	高雄市	路竹區	頂寮	1195	1064	一般農業區	養殖用地	7833.87
1437	高雄市	路竹區	頂寮	1195	1081	一般農業區	養殖用地	7809.41
1438	高雄市	路竹區	頂寮	1195	1077	一般農業區	養殖用地	4992.81
1439	高雄市	路竹區	頂寮	1195	1070	一般農業區	養殖用地	6085.29
1440	高雄市	路竹區	頂寮	1195	1065	一般農業區	養殖用地	7694.97

項次	縣市	鄉鎮	段	地號	魚塭號	使用分區	使用地	魚塭面積(平方公尺)
1441	高雄市	路竹區	頂寮	1195	1067	一般農業區	養殖用地	5452.35
1442	高雄市	路竹區	頂寮	1195	1066	一般農業區	養殖用地	5426.56
1443	高雄市	路竹區	頂寮	1195	1088	一般農業區	養殖用地	4183.46
1444	高雄市	路竹區	頂寮	1195	1085	一般農業區	養殖用地	5419.18
1445	高雄市	路竹區	頂寮	1195	1084	一般農業區	養殖用地	5347.01
1446	高雄市	路竹區	頂寮	1195	1083	一般農業區	養殖用地	6287.66
1447	高雄市	路竹區	頂寮	1195	1087	一般農業區	養殖用地	8057.04
1448	高雄市	路竹區	頂寮	1195	1086	一般農業區	養殖用地	7291.27
1449	高雄市	路竹區	頂寮	1195	1110-1	一般農業區	養殖用地	6280.42
1450	高雄市	路竹區	頂寮	1195	1110	一般農業區	養殖用地	7777.75
1451	高雄市	路竹區	頂寮	1195	1106	一般農業區	養殖用地	7992.75
1452	高雄市	路竹區	頂寮	1195	1113	一般農業區	養殖用地	6754.91
1453	高雄市	路竹區	新達	2	72	一般農業區	養殖用地	5279.18
1454	高雄市	路竹區	新達	6	1091	一般農業區	養殖用地	3634.64
1455	高雄市	路竹區	新達	6	1092	一般農業區	養殖用地	3520.87
1456	高雄市	路竹區	新達	6	1171	一般農業區	養殖用地	1657.26
1457	高雄市	路竹區	新達	6	1094	一般農業區	養殖用地	0.32
1458	高雄市	路竹區	新達	6	1172	一般農業區	養殖用地	1.39
1459	高雄市	路竹區	新達	6	1172	一般農業區	養殖用地	3.14
1460	高雄市	路竹區	新達	7	1166	一般農業區	養殖用地	4153.30
1461	高雄市	路竹區	新達	7	1167	一般農業區	養殖用地	754.91
1462	高雄市	路竹區	新達	7	1091	一般農業區	養殖用地	72.47
1463	高雄市	路竹區	新達	7	1092	一般農業區	養殖用地	0.64
1464	高雄市	路竹區	新達	7	1171	一般農業區	養殖用地	1.50
1465	高雄市	路竹區	新達	7	1171	一般農業區	養殖用地	1.46
1466	高雄市	路竹區	新達	9	1165	一般農業區	養殖用地	6101.38
1467	高雄市	路竹區	新達	9	1175	一般農業區	養殖用地	3074.06
1468	高雄市	路竹區	新達	9	1168	一般農業區	養殖用地	4557.50
1469	高雄市	路竹區	新達	9	1170	一般農業區	養殖用地	6.68
1470	高雄市	路竹區	新達	11	73	一般農業區	養殖用地	1118.34
1471	高雄市	路竹區	新達	13	1157	一般農業區	養殖用地	5273.24
1472	高雄市	路竹區	新達	15	1170	一般農業區	養殖用地	3805.46
1473	高雄市	路竹區	新達	15	1169	一般農業區	養殖用地	6559.67
1474	高雄市	路竹區	新達	17	1172	一般農業區	養殖用地	3626.53
1475	高雄市	路竹區	新達	17	1094	一般農業區	養殖用地	0.00
1476	高雄市	路竹區	新達	19	1094	一般農業區	養殖用地	4454.29
1477	高雄市	路竹區	新達	22	1095	一般農業區	養殖用地	20.97
1478	高雄市	路竹區	新達	22	1098	一般農業區	養殖用地	4155.66
1479	高雄市	路竹區	新達	22	1089	一般農業區	養殖用地	4663.74
1480	高雄市	路竹區	新達	22	1100	一般農業區	養殖用地	16.20
1481	高雄市	路竹區	新達	23	1095-1	一般農業區	養殖用地	2751.46
1482	高雄市	路竹區	新達	23	1095	一般農業區	養殖用地	2801.27
1483	高雄市	路竹區	新達	23	1100-1	一般農業區	養殖用地	13.45
1484	高雄市	路竹區	新達	24	1100-1	一般農業區	養殖用地	2680.72
1485	高雄市	路竹區	新達	24	1100	一般農業區	養殖用地	3472.77
1486	高雄市	路竹區	新達	24	1101	一般農業區	養殖用地	3.34
1487	高雄市	路竹區	新達	24	1101	一般農業區	養殖用地	19.19
1488	高雄市	路竹區	新達	24	1101-1	一般農業區	養殖用地	29.26
1489	高雄市	路竹區	新達	31	252	一般農業區	養殖用地	614.44
1490	高雄市	路竹區	新達	33	254	一般農業區	養殖用地	2076.86
1491	高雄市	路竹區	新達	33	1159	一般農業區	養殖用地	5.87
1492	高雄市	路竹區	新達	35	1159	一般農業區	養殖用地	5936.34
1493	高雄市	路竹區	新達	35	1160	一般農業區	養殖用地	0.16
1494	高雄市	路竹區	新達	35	255	一般農業區	養殖用地	0.33
1495	高雄市	路竹區	新達	37	255	一般農業區	養殖用地	765.55
1496	高雄市	路竹區	新達	39	1161	一般農業區	養殖用地	5563.57
1497	高雄市	路竹區	新達	39	1160-1	一般農業區	養殖用地	4529.21
1498	高雄市	路竹區	新達	39	1160	一般農業區	養殖用地	5151.12
1499	高雄市	路竹區	新達	41	1156	一般農業區	養殖用地	4745.03
1500	高雄市	路竹區	新達	41	1155	一般農業區	養殖用地	4815.42

項次	縣市	鄉鎮	段	地號	魚塭號	使用分區	使用地	魚塭面積(平方公尺)
1501	高雄市	路竹區	新達	41	1158	一般農業區	養殖用地	5916.41
1502	高雄市	路竹區	新達	44	1156-1	一般農業區	養殖用地	5481.26
1503	高雄市	路竹區	新達	44	1156-2	一般農業區	養殖用地	0.05
1504	高雄市	路竹區	新達	45	1156-2	一般農業區	養殖用地	3837.48
1505	高雄市	路竹區	新達	45	1156-3	一般農業區	養殖用地	6093.92
1506	高雄市	路竹區	新達	45	1158	一般農業區	養殖用地	3.35
1507	高雄市	路竹區	新達	47	1093	一般農業區	養殖用地	7525.48
1508	高雄市	路竹區	新達	47	1100	一般農業區	養殖用地	1.95
1509	高雄市	路竹區	新達	47	1101-1	一般農業區	養殖用地	1.15
1510	高雄市	路竹區	新達	47	1101-1	一般農業區	養殖用地	3.08
1511	高雄市	路竹區	新達	47	1096	一般農業區	養殖用地	3.64
1512	高雄市	路竹區	新達	47	1099	一般農業區	養殖用地	7616.89
1513	高雄市	路竹區	新達	49	1101	一般農業區	養殖用地	2488.09
1514	高雄市	路竹區	新達	49	1101-1	一般農業區	養殖用地	3019.96
1515	高雄市	路竹區	新達	49	9001	一般農業區	養殖用地	408.22
1516	高雄市	路竹區	新達	49	9000	一般農業區	養殖用地	382.51
1517	高雄市	路竹區	新達	49	1105	一般農業區	養殖用地	1309.69
1518	高雄市	路竹區	新達	49	9002	一般農業區	養殖用地	345.04
1519	高雄市	路竹區	新達	49	1104	一般農業區	養殖用地	8.90
1520	高雄市	路竹區	新達	51	1096	一般農業區	養殖用地	4325.75
1521	高雄市	路竹區	新達	51	1101-1	一般農業區	養殖用地	3.64
1522	高雄市	路竹區	新達	51	1105	一般農業區	養殖用地	1.17
1523	高雄市	路竹區	新達	51	1097	一般農業區	養殖用地	3710.77
1524	高雄市	路竹區	新達	55	1104	一般農業區	養殖用地	6393.59
1525	高雄市	路竹區	新達	55	1130	一般農業區	養殖用地	2214.66
1526	高雄市	路竹區	新達	55	1114	一般農業區	養殖用地	11.82
1527	高雄市	路竹區	新達	57	1114	一般農業區	養殖用地	5010.20
1528	高雄市	路竹區	新達	60	1115	一般農業區	養殖用地	2530.53
1529	高雄市	路竹區	新達	62	1111	一般農業區	養殖用地	2052.80
1530	高雄市	路竹區	新達	62	1112	一般農業區	養殖用地	4594.36
1531	高雄市	路竹區	新達	62	1120	一般農業區	養殖用地	4735.98
1532	高雄市	路竹區	新達	62	1129	一般農業區	養殖用地	1.28
1533	高雄市	路竹區	新達	64	1129	一般農業區	養殖用地	6730.82
1534	高雄市	路竹區	新達	64	1111	一般農業區	養殖用地	0.93
1535	高雄市	路竹區	新達	64	1128	一般農業區	養殖用地	56.39
1536	高雄市	路竹區	新達	65	1128	一般農業區	養殖用地	7324.14
1537	高雄市	路竹區	新達	67	1116	一般農業區	養殖用地	5302.20
1538	高雄市	路竹區	新達	67	1131	一般農業區	養殖用地	4851.24
1539	高雄市	路竹區	新達	69	1127	一般農業區	養殖用地	1688.47
1540	高雄市	路竹區	新達	71	1124	一般農業區	養殖用地	7760.46
1541	高雄市	路竹區	新達	71	1125	一般農業區	養殖用地	6631.46
1542	高雄市	路竹區	新達	71	1185-1	一般農業區	養殖用地	0.35
1543	高雄市	路竹區	新達	71	1126	一般農業區	養殖用地	4955.27
1544	高雄市	路竹區	新達	73	1186	一般農業區	養殖用地	2943.64
1545	高雄市	路竹區	新達	73	1185-1	一般農業區	養殖用地	1444.47
1546	高雄市	路竹區	新達	73	1184-1	一般農業區	養殖用地	9.14
1547	高雄市	路竹區	新達	73	1190	一般農業區	養殖用地	2031.29
1548	高雄市	路竹區	新達	73	1184-1	一般農業區	養殖用地	12.61
1549	高雄市	路竹區	新達	75	1185	一般農業區	養殖用地	4176.99
1550	高雄市	路竹區	新達	75	1189	一般農業區	養殖用地	1.97
1551	高雄市	路竹區	新達	75	1185-1	一般農業區	養殖用地	2166.89
1552	高雄市	路竹區	新達	75	1184-1	一般農業區	養殖用地	92.13
1553	高雄市	路竹區	新達	75	1190	一般農業區	養殖用地	6.47
1554	高雄市	路竹區	新達	78	1189	一般農業區	養殖用地	3576.74
1555	高雄市	路竹區	新達	78	1184	一般農業區	養殖用地	3269.51
1556	高雄市	路竹區	新達	78	1183	一般農業區	養殖用地	15.56
1557	高雄市	路竹區	新達	78	1184-1	一般農業區	養殖用地	3965.29
1558	高雄市	路竹區	新達	80	1188	一般農業區	養殖用地	3767.99
1559	高雄市	路竹區	新達	80	1183	一般農業區	養殖用地	4305.04
1560	高雄市	路竹區	新達	80	1177	一般農業區	養殖用地	0.07

項次	縣市	鄉鎮	段	地號	魚塭號	使用分區	使用地	魚塭面積(平方公尺)
1561	高雄市	路竹區	新達	82	1187	一般農業區	養殖用地	2504.08
1562	高雄市	路竹區	新達	82	1188	一般農業區	養殖用地	0.28
1563	高雄市	路竹區	新達	84	1187	一般農業區	養殖用地	94.18
1564	高雄市	路竹區	新達	84	1177	一般農業區	養殖用地	1246.91
1565	高雄市	路竹區	新達	86	1178	一般農業區	養殖用地	3632.45
1566	高雄市	路竹區	新達	86	1176	一般農業區	養殖用地	4143.18
1567	高雄市	路竹區	新達	87	1181	一般農業區	養殖用地	5227.62
1568	高雄市	路竹區	新達	87	1180	一般農業區	養殖用地	4453.75
1569	高雄市	路竹區	新達	87	1179	一般農業區	養殖用地	27.53
1570	高雄市	路竹區	新達	89	1179	一般農業區	養殖用地	4300.58
1571	高雄市	路竹區	新達	91	1179-1	一般農業區	養殖用地	4604.28
1572	高雄市	路竹區	新達	93	1179-2	一般農業區	養殖用地	3965.39
1573	高雄市	路竹區	新達	95	1162	一般農業區	養殖用地	152.56
1574	高雄市	路竹區	新達	99	2015	一般農業區	養殖用地	1049.89
1575	高雄市	路竹區	新達	100	1117-1	一般農業區	養殖用地	1332.39
1576	高雄市	路竹區	新達	100	1117	一般農業區	養殖用地	6195.09
1577	高雄市	路竹區	新達	102	1132	一般農業區	養殖用地	6825.93
1578	高雄市	路竹區	新達	103	1144	一般農業區	養殖用地	3326.65
1579	高雄市	路竹區	新達	105	1140	一般農業區	養殖用地	9263.46
1580	高雄市	路竹區	新達	105	1132	一般農業區	養殖用地	203.06
1581	高雄市	路竹區	新達	105	1134	一般農業區	養殖用地	9.19
1582	高雄市	路竹區	新達	107	1134	一般農業區	養殖用地	5647.94
1583	高雄市	路竹區	新達	109	1141	一般農業區	養殖用地	6595.88
1584	高雄市	路竹區	新達	109	1142	一般農業區	養殖用地	0.00
1585	高雄市	路竹區	新達	111	1142	一般農業區	養殖用地	2775.45
1586	高雄市	路竹區	新達	112	3286	一般農業區	養殖用地	176.12
1587	高雄市	路竹區	新達	113	1133	一般農業區	養殖用地	9098.08

項次	縣市	鄉鎮	段	地號	魚塭號	使用分區	使用地	魚塭面積(平方公尺)
1	高雄市	永安區	復興	227	201	一般農業區	養殖用地	5479.68
2	高雄市	永安區	復興	227	428	一般農業區	養殖用地	6569.20
3	高雄市	永安區	復興	227	431	一般農業區	養殖用地	6367.25
4	高雄市	永安區	復興	227	425	一般農業區	養殖用地	4239.79
5	高雄市	永安區	復興	227	426	一般農業區	養殖用地	5503.72
6	高雄市	永安區	復興	228	419	一般農業區	養殖用地	264.61
7	高雄市	永安區	復興	228	418	一般農業區	養殖用地	3312.63
8	高雄市	永安區	復興	228	416	一般農業區	養殖用地	4424.76
9	高雄市	永安區	復興	228	203-1	一般農業區	養殖用地	5530.81
10	高雄市	永安區	復興	228	203	一般農業區	養殖用地	4528.11
11	高雄市	永安區	復興	228	440	一般農業區	養殖用地	70.74
12	高雄市	永安區	復興	228	204	一般農業區	養殖用地	3547.43
13	高雄市	永安區	復興	228	204-1	一般農業區	養殖用地	2987.62
14	高雄市	永安區	復興	228	430	一般農業區	養殖用地	3218.16
15	高雄市	永安區	復興	228	429	一般農業區	養殖用地	5828.29
16	高雄市	永安區	復興	228	202-1	一般農業區	養殖用地	2917.48
17	高雄市	永安區	復興	228	202	一般農業區	養殖用地	2810.29
18	高雄市	永安區	復興	228	432	一般農業區	養殖用地	144.44
19	高雄市	永安區	復興	229	390	一般農業區	養殖用地	2244.31
20	高雄市	永安區	復興	229	384	一般農業區	養殖用地	3118.98
21	高雄市	永安區	復興	229	384-1	一般農業區	養殖用地	1025.40
22	高雄市	永安區	復興	229	409-1	一般農業區	養殖用地	3772.08
23	高雄市	永安區	復興	229	409	一般農業區	養殖用地	1704.51
24	高雄市	永安區	復興	229	421	一般農業區	養殖用地	3904.31
25	高雄市	永安區	復興	229	410	一般農業區	養殖用地	1302.63
26	高雄市	永安區	復興	229	420	一般農業區	養殖用地	3519.47
27	高雄市	永安區	復興	229	419	一般農業區	養殖用地	2922.17
28	高雄市	永安區	復興	230	384-1	一般農業區	農牧用地	2004.95
29	高雄市	永安區	復興	230	386	一般農業區	農牧用地	3704.07
30	高雄市	永安區	復興	230	402	一般農業區	農牧用地	3716.72
31	高雄市	永安區	復興	230	409	一般農業區	農牧用地	2094.29
32	高雄市	永安區	復興	230	412	一般農業區	農牧用地	14222.44
33	高雄市	永安區	復興	230	410	一般農業區	農牧用地	2474.99
34	高雄市	永安區	復興	230	420	一般農業區	農牧用地	2506.53
35	高雄市	永安區	復興	230	411-1	一般農業區	農牧用地	3334.70
36	高雄市	永安區	復興	230	411	一般農業區	農牧用地	3329.12
37	高雄市	永安區	復興	230	419	一般農業區	農牧用地	314.75
38	高雄市	永安區	復興	230	408-1	一般農業區	農牧用地	1863.09
39	高雄市	永安區	復興	230	408	一般農業區	農牧用地	981.04
40	高雄市	永安區	復興	231	419	一般農業區	養殖用地	267.41
41	高雄市	永安區	復興	232-3	750	一般農業區	養殖用地	3477.11
42	高雄市	永安區	復興	232-3	751	一般農業區	養殖用地	3283.61
43	高雄市	永安區	復興	232-3	751-1	一般農業區	養殖用地	3073.18
44	高雄市	永安區	復興	232-4	745	一般農業區	養殖用地	8065.12
45	高雄市	永安區	復興	232-4	746	一般農業區	養殖用地	7057.78
46	高雄市	永安區	復興	232-5	757	一般農業區	養殖用地	91.43
47	高雄市	永安區	復興	232-5	758	一般農業區	養殖用地	120.89
48	高雄市	永安區	復興	232-5	422	一般農業區	養殖用地	101.16
49	高雄市	永安區	復興	232-5	423	一般農業區	養殖用地	170.70
50	高雄市	永安區	復興	232-5	401	一般農業區	養殖用地	156.64
51	高雄市	永安區	復興	232-6	757	一般農業區	養殖用地	4690.31
52	高雄市	永安區	復興	232-7	403	一般農業區	養殖用地	4222.38
53	高雄市	永安區	復興	232-8	384-1	一般農業區	養殖用地	301.58
54	高雄市	永安區	復興	232-8	386	一般農業區	養殖用地	718.17
55	高雄市	永安區	復興	232-8	402	一般農業區	養殖用地	719.04
56	高雄市	永安區	復興	232-9	403	一般農業區	養殖用地	17.90
57	高雄市	永安區	復興	232-9	405	一般農業區	養殖用地	4180.85
58	高雄市	永安區	復興	232-10	757	一般農業區	養殖用地	33.49
59	高雄市	永安區	復興	232-10	758	一般農業區	養殖用地	4245.69
60	高雄市	永安區	復興	232-11	758	一般農業區	養殖用地	44.15

項次	縣市	鄉鎮	段	地號	魚塭號	使用分區	使用地	魚塭面積(平方公尺)
61	高雄市	永安區	復興	232-11	422	一般農業區	養殖用地	4199.23
62	高雄市	永安區	復興	232-12	405	一般農業區	養殖用地	53.92
63	高雄市	永安區	復興	232-12	404	一般農業區	養殖用地	4203.28
64	高雄市	永安區	復興	232-13	404	一般農業區	養殖用地	24.29
65	高雄市	永安區	復興	232-13	400	一般農業區	養殖用地	6407.30
66	高雄市	永安區	復興	232-13	423	一般農業區	養殖用地	2985.92
67	高雄市	永安區	復興	232-13	413	一般農業區	養殖用地	6512.07
68	高雄市	永安區	復興	232-13	401	一般農業區	養殖用地	6876.29
69	高雄市	永安區	復興	232-14	422	一般農業區	養殖用地	35.89
70	高雄市	永安區	復興	232-14	423	一般農業區	養殖用地	3186.45
71	高雄市	永安區	復興	232-15	748	一般農業區	養殖用地	4573.48
72	高雄市	永安區	復興	232-15	746	一般農業區	養殖用地	5.79
73	高雄市	永安區	復興	232-16	748	一般農業區	養殖用地	1485.27
74	高雄市	永安區	復興	232-16	749	一般農業區	養殖用地	3059.76
75	高雄市	永安區	復興	232-17	749	一般農業區	養殖用地	2887.83
76	高雄市	永安區	復興	232-17	752	一般農業區	養殖用地	1695.96
77	高雄市	永安區	復興	232-18	752	一般農業區	養殖用地	4706.05
78	高雄市	永安區	復興	232-19	748	一般農業區	養殖用地	0.78
79	高雄市	永安區	復興	232-19	749	一般農業區	養殖用地	38.68
80	高雄市	永安區	復興	232-19	744	一般農業區	養殖用地	64.12
81	高雄市	永安區	復興	232-19	743	一般農業區	養殖用地	0.02
82	高雄市	永安區	復興	232-19	752	一般農業區	養殖用地	26.09
83	高雄市	永安區	復興	232-19	743	一般農業區	養殖用地	69.92
84	高雄市	永安區	復興	232-19	753	一般農業區	養殖用地	9.55
85	高雄市	永安區	復興	232-19	743	一般農業區	養殖用地	6.11
86	高雄市	永安區	復興	232-19	772	一般農業區	養殖用地	5.87
87	高雄市	永安區	復興	232-19	753	一般農業區	養殖用地	3.22
88	高雄市	永安區	復興	232-19	771	一般農業區	養殖用地	4.56
89	高雄市	永安區	復興	232-19	773	一般農業區	養殖用地	0.00
90	高雄市	永安區	復興	232-20	753	一般農業區	養殖用地	3837.55
91	高雄市	永安區	復興	232-21	743	一般農業區	養殖用地	4309.42
92	高雄市	永安區	復興	232-22	748	一般農業區	養殖用地	73.39
93	高雄市	永安區	復興	232-22	744	一般農業區	養殖用地	3851.98
94	高雄市	永安區	復興	232-23	744	一般農業區	養殖用地	50.02
95	高雄市	永安區	復興	232-23	772	一般農業區	養殖用地	4021.30
96	高雄市	永安區	復興	232-24	743	一般農業區	養殖用地	43.06
97	高雄市	永安區	復興	232-24	771	一般農業區	養殖用地	2626.93
98	高雄市	永安區	復興	232-24	772	一般農業區	養殖用地	23.49
99	高雄市	永安區	復興	232-26	774	一般農業區	養殖用地	7500.71
100	高雄市	永安區	復興	232-26	771	一般農業區	養殖用地	5.24
101	高雄市	永安區	復興	232-26	438	一般農業區	養殖用地	12.41
102	高雄市	永安區	復興	232-26	773	一般農業區	養殖用地	24.42
103	高雄市	永安區	復興	232-27	438	一般農業區	養殖用地	8589.35
104	高雄市	永安區	復興	232-27	772	一般農業區	養殖用地	32.60
105	高雄市	永安區	復興	232-27	771	一般農業區	養殖用地	1.54
106	高雄市	永安區	復興	232-28	441	一般農業區	養殖用地	105.73
107	高雄市	永安區	復興	232-29	441	一般農業區	養殖用地	9449.06
108	高雄市	永安區	復興	232-29	413	一般農業區	養殖用地	6.38
109	高雄市	永安區	復興	232-29	401	一般農業區	養殖用地	2.27
110	高雄市	永安區	復興	232-30	402	一般農業區	養殖用地	209.46
111	高雄市	永安區	復興	232-30	412	一般農業區	養殖用地	118.24
112	高雄市	永安區	復興	232-30	412	一般農業區	養殖用地	2.66
113	高雄市	永安區	復興	232-30	408	一般農業區	養殖用地	1.85
114	高雄市	永安區	復興	232-30	408	一般農業區	養殖用地	0.71
115	高雄市	永安區	復興	232-30	441	一般農業區	養殖用地	1.07
116	高雄市	永安區	復興	232-30	441	一般農業區	養殖用地	13.64
117	高雄市	永安區	復興	232-30	407	一般農業區	養殖用地	2.22
118	高雄市	永安區	復興	232-30	438	一般農業區	養殖用地	5.88
119	高雄市	永安區	復興	232-30	439	一般農業區	養殖用地	72.73
120	高雄市	永安區	復興	232-30	438	一般農業區	養殖用地	59.88

項次	縣市	鄉鎮	段	地號	魚塭號	使用分區	使用地	魚塭面積(平方公尺)
121	高雄市	永安區	復興	232-30	774	一般農業區	養殖用地	52.96
122	高雄市	永安區	復興	232-30	434	一般農業區	養殖用地	9.68
123	高雄市	永安區	復興	232-31	420	一般農業區	養殖用地	218.80
124	高雄市	永安區	復興	232-31	419	一般農業區	養殖用地	1819.58
125	高雄市	永安區	復興	232-31	408-1	一般農業區	養殖用地	1268.97
126	高雄市	永安區	復興	232-31	408	一般農業區	養殖用地	2442.51
127	高雄市	永安區	復興	232-32	418	一般農業區	養殖用地	1.88
128	高雄市	永安區	復興	232-32	406	一般農業區	養殖用地	0.79
129	高雄市	永安區	復興	232-32	406	一般農業區	養殖用地	38.25
130	高雄市	永安區	復興	232-32	407	一般農業區	養殖用地	5.20
131	高雄市	永安區	復興	232-33	418	一般農業區	養殖用地	681.37
132	高雄市	永安區	復興	232-33	416	一般農業區	養殖用地	313.52
133	高雄市	永安區	復興	232-33	203	一般農業區	養殖用地	32.13
134	高雄市	永安區	復興	232-34	418	一般農業區	養殖用地	35.09
135	高雄市	永安區	復興	232-34	406	一般農業區	養殖用地	1335.10
136	高雄市	永安區	復興	232-34	416	一般農業區	養殖用地	8.00
137	高雄市	永安區	復興	232-35	407	一般農業區	養殖用地	6590.72
138	高雄市	永安區	復興	232-35	408-1	一般農業區	養殖用地	0.02
139	高雄市	永安區	復興	232-35	408	一般農業區	養殖用地	14.35
140	高雄市	永安區	復興	232-36	416	一般農業區	養殖用地	15.57
141	高雄市	永安區	復興	232-36	406	一般農業區	養殖用地	8.93
142	高雄市	永安區	復興	232-36	440	一般農業區	養殖用地	5509.12
143	高雄市	永安區	復興	232-36	407	一般農業區	養殖用地	51.47
144	高雄市	永安區	復興	232-37	440	一般農業區	養殖用地	70.67
145	高雄市	永安區	復興	232-37	430	一般農業區	養殖用地	1352.54
146	高雄市	永安區	復興	232-38	432	一般農業區	養殖用地	8588.37
147	高雄市	永安區	復興	232-38	442	一般農業區	養殖用地	1.32
148	高雄市	永安區	復興	232-38	431	一般農業區	養殖用地	20.83
149	高雄市	永安區	復興	232-39	442	一般農業區	養殖用地	7123.49
150	高雄市	永安區	復興	232-40	439	一般農業區	養殖用地	7113.52
151	高雄市	永安區	復興	232-40	442	一般農業區	養殖用地	152.63
152	高雄市	永安區	復興	232-41	427	一般農業區	養殖用地	8729.11
153	高雄市	永安區	復興	232-41	432	一般農業區	養殖用地	56.33
154	高雄市	永安區	復興	232-41	425	一般農業區	養殖用地	1.46
155	高雄市	永安區	復興	232-41	426	一般農業區	養殖用地	4.18
156	高雄市	永安區	復興	232-42	435	一般農業區	養殖用地	1.10
157	高雄市	永安區	復興	232-43	435	一般農業區	養殖用地	8701.27
158	高雄市	永安區	復興	232-43	427	一般農業區	養殖用地	76.80
159	高雄市	永安區	復興	232-44	434	一般農業區	養殖用地	8020.75
160	高雄市	永安區	復興	232-44	435	一般農業區	養殖用地	28.75
161	高雄市	永安區	復興	232-46	743	一般農業區	養殖用地	24.10
162	高雄市	永安區	復興	232-46	771	一般農業區	養殖用地	1830.43
163	高雄市	永安區	復興	232-46	773	一般農業區	養殖用地	686.55
164	高雄市	永安區	復興	232-47	753	一般農業區	養殖用地	25.56
165	高雄市	永安區	復興	232-47	773	一般農業區	養殖用地	3041.63
166	高雄市	永安區	復興	233	1107-2	一般農業區	養殖用地	2052.58
167	高雄市	永安區	復興	233	1107	一般農業區	養殖用地	5039.46
168	高雄市	永安區	復興	233	1107-1	一般農業區	養殖用地	3363.36
169	高雄市	永安區	復興	233	1100-1	一般農業區	養殖用地	2894.46
170	高雄市	永安區	復興	233	1100	一般農業區	養殖用地	6214.95
171	高雄市	永安區	復興	233	1104	一般農業區	養殖用地	4438.96
172	高雄市	永安區	復興	233	1087	一般農業區	養殖用地	5651.93
173	高雄市	永安區	復興	233	1106	一般農業區	養殖用地	3107.79
174	高雄市	永安區	復興	233	740	一般農業區	養殖用地	3930.63
175	高雄市	永安區	復興	233	1099	一般農業區	養殖用地	2548.10
176	高雄市	永安區	復興	233	1088	一般農業區	養殖用地	72.75
177	高雄市	永安區	復興	233	740-1	一般農業區	養殖用地	1468.26
178	高雄市	永安區	復興	233	1105	一般農業區	養殖用地	4860.31
179	高雄市	永安區	復興	233	1089	一般農業區	養殖用地	5959.80
180	高雄市	永安區	復興	233	1131	一般農業區	養殖用地	3027.78

項次	縣市	鄉鎮	段	地號	魚塭號	使用分區	使用地	魚塭面積(平方公尺)
181	高雄市	永安區	復興	233	766	一般農業區	養殖用地	5515.34
182	高雄市	永安區	復興	233	1105-1	一般農業區	養殖用地	3159.51
183	高雄市	永安區	復興	233	1116-3	一般農業區	養殖用地	2600.27
184	高雄市	永安區	復興	233	762	一般農業區	養殖用地	4061.32
185	高雄市	永安區	復興	233	1116	一般農業區	養殖用地	2871.61
186	高雄市	永安區	復興	233	1132	一般農業區	養殖用地	4861.94
187	高雄市	永安區	復興	233	765	一般農業區	養殖用地	3669.28
188	高雄市	永安區	復興	233	1116-2	一般農業區	養殖用地	2411.78
189	高雄市	永安區	復興	233	765-1	一般農業區	養殖用地	2951.03
190	高雄市	永安區	復興	233	1116-1	一般農業區	養殖用地	2463.02
191	高雄市	永安區	復興	233	763-1	一般農業區	養殖用地	2940.75
192	高雄市	永安區	復興	233	1133	一般農業區	養殖用地	1936.86
193	高雄市	永安區	復興	233	763	一般農業區	養殖用地	2962.47
194	高雄市	永安區	復興	233	769	一般農業區	養殖用地	8585.52
195	高雄市	永安區	復興	233	1134-1	一般農業區	養殖用地	3746.12
196	高雄市	永安區	復興	233	1117	一般農業區	養殖用地	3254.04
197	高雄市	永安區	復興	233	1134	一般農業區	養殖用地	3825.74
198	高雄市	永安區	復興	233	768	一般農業區	養殖用地	6950.06
199	高雄市	永安區	復興	233	9022	一般農業區	養殖用地	1072.55
200	高雄市	永安區	復興	233	770	一般農業區	養殖用地	12272.47
201	高雄市	永安區	復興	233	1135	一般農業區	養殖用地	6929.40
202	高雄市	永安區	復興	233	9023	一般農業區	養殖用地	793.26
203	高雄市	永安區	復興	233	1124	一般農業區	養殖用地	6288.30
204	高雄市	永安區	復興	233	761	一般農業區	養殖用地	5163.08
205	高雄市	永安區	復興	233	1123	一般農業區	養殖用地	2255.99
206	高雄市	永安區	復興	234	754	一般農業區	農牧用地	1172.51
207	高雄市	永安區	復興	234	1075	一般農業區	農牧用地	188.10
208	高雄市	永安區	復興	234	1107-2	一般農業區	農牧用地	122.08
209	高雄市	永安區	復興	234	1107	一般農業區	農牧用地	272.63
210	高雄市	永安區	復興	234	1101	一般農業區	農牧用地	228.55
211	高雄市	永安區	復興	234	1103	一般農業區	農牧用地	284.90
212	高雄市	永安區	復興	234	1107-1	一般農業區	農牧用地	256.37
213	高雄市	永安區	復興	235	1095	一般農業區	養殖用地	31.72
214	高雄市	永安區	復興	235	1091	一般農業區	養殖用地	5.87
215	高雄市	永安區	復興	235	1097	一般農業區	養殖用地	2569.92
216	高雄市	永安區	復興	235	1098	一般農業區	養殖用地	3947.39
217	高雄市	永安區	復興	235	1096	一般農業區	養殖用地	4292.01
218	高雄市	永安區	復興	235	1088	一般農業區	養殖用地	4750.17
219	高雄市	永安區	復興	235	1085	一般農業區	養殖用地	2515.03
220	高雄市	永安區	復興	235	1111	一般農業區	養殖用地	2614.42
221	高雄市	永安區	復興	235	1089	一般農業區	養殖用地	74.03
222	高雄市	永安區	復興	235	1113	一般農業區	養殖用地	2168.51
223	高雄市	永安區	復興	235	1116	一般農業區	養殖用地	48.27
224	高雄市	永安區	復興	235	1116-1	一般農業區	養殖用地	33.91
225	高雄市	永安區	復興	235	1119	一般農業區	養殖用地	1972.75
226	高雄市	永安區	復興	235	1120	一般農業區	養殖用地	1518.03
227	高雄市	永安區	復興	235	1117	一般農業區	養殖用地	2.78
228	高雄市	永安區	復興	235	1121	一般農業區	養殖用地	2539.95
229	高雄市	永安區	復興	235	1122	一般農業區	養殖用地	4619.66
230	高雄市	永安區	復興	235	1126	一般農業區	養殖用地	5981.14
231	高雄市	永安區	復興	235	1124	一般農業區	養殖用地	21.57
232	高雄市	永安區	復興	235	1123	一般農業區	養殖用地	2270.85
233	高雄市	永安區	復興	235	1125	一般農業區	養殖用地	5954.68
234	高雄市	永安區	復興	235	1109	一般農業區	養殖用地	19.90
235	高雄市	永安區	復興	235	1130	一般農業區	養殖用地	320.68
236	高雄市	永安區	復興	235	1150	一般農業區	養殖用地	5729.94
237	高雄市	永安區	復興	235	1130-1	一般農業區	養殖用地	20.27
238	高雄市	永安區	復興	237	1096	一般農業區	養殖用地	212.10
239	高雄市	永安區	復興	237	1085	一般農業區	養殖用地	139.92
240	高雄市	永安區	復興	371	261	一般農業區	養殖用地	1806.38

項次	縣市	鄉鎮	段	地號	魚塭號	使用分區	使用地	魚塭面積(平方公尺)
241	高雄市	永安區	復興	371	260	一般農業區	養殖用地	2384.13
242	高雄市	永安區	復興	371	255	一般農業區	養殖用地	56.36
243	高雄市	永安區	復興	371	253	一般農業區	養殖用地	2826.47
244	高雄市	永安區	復興	371	252	一般農業區	養殖用地	3161.35
245	高雄市	永安區	復興	371	289	一般農業區	養殖用地	1943.35
246	高雄市	永安區	復興	406	255	特定農業區	農牧用地	1310.16
247	高雄市	永安區	復興	406	261	特定農業區	農牧用地	0.00
248	高雄市	永安區	復興	406	260	特定農業區	農牧用地	17.18
249	高雄市	永安區	復興	407	255	特定農業區	農牧用地	838.40
250	高雄市	永安區	復興	409	241	特定農業區	農牧用地	853.77
251	高雄市	永安區	復興	409	255	特定農業區	農牧用地	64.45
252	高雄市	永安區	復興	410	241	特定農業區	農牧用地	571.80
253	高雄市	永安區	復興	410	255	特定農業區	農牧用地	340.24
254	高雄市	永安區	復興	410	254	特定農業區	農牧用地	933.91
255	高雄市	永安區	復興	414	241	特定農業區	農牧用地	271.24
256	高雄市	永安區	復興	429	241	特定農業區	農牧用地	731.77
257	高雄市	永安區	復興	429	254	特定農業區	農牧用地	1248.77
258	高雄市	永安區	復興	429	265	特定農業區	農牧用地	2371.09
259	高雄市	永安區	復興	431	254	特定農業區	農牧用地	1116.92
260	高雄市	永安區	復興	449	516-1	一般農業區	養殖用地	0.57
261	高雄市	永安區	復興	449	549-2	一般農業區	養殖用地	3.03
262	高雄市	永安區	復興	451	549-2	一般農業區	養殖用地	65.03
263	高雄市	永安區	復興	453	549-1	一般農業區	養殖用地	8.39
264	高雄市	永安區	復興	453	549-2	一般農業區	養殖用地	1.59
265	高雄市	永安區	復興	454	549-2	一般農業區	養殖用地	2485.68
266	高雄市	永安區	復興	459	898	一般農業區	養殖用地	2009.40
267	高雄市	永安區	復興	459	912	一般農業區	養殖用地	130.00
268	高雄市	永安區	復興	459	914	一般農業區	養殖用地	3249.08
269	高雄市	永安區	復興	459	903	一般農業區	養殖用地	2592.51
270	高雄市	永安區	復興	459	906	一般農業區	養殖用地	1179.62
271	高雄市	永安區	復興	459	907	一般農業區	養殖用地	2670.91
272	高雄市	永安區	復興	459	547-1	一般農業區	養殖用地	46.15
273	高雄市	永安區	復興	459	544	一般農業區	養殖用地	2089.07
274	高雄市	永安區	復興	459	545	一般農業區	養殖用地	1197.76
275	高雄市	永安區	復興	459	547	一般農業區	養殖用地	63.24
276	高雄市	永安區	復興	459	547-2	一般農業區	養殖用地	3573.21
277	高雄市	永安區	復興	459	551	一般農業區	養殖用地	22.27
278	高雄市	永安區	復興	459	548	一般農業區	養殖用地	1280.52
279	高雄市	永安區	復興	459	550	一般農業區	養殖用地	621.86
280	高雄市	永安區	復興	459	549-3	一般農業區	養殖用地	276.48
281	高雄市	永安區	復興	459	549-2	一般農業區	養殖用地	157.03
282	高雄市	永安區	復興	459	892	一般農業區	養殖用地	1529.53
283	高雄市	永安區	復興	459	892-1	一般農業區	養殖用地	1269.88
284	高雄市	永安區	復興	459	918	一般農業區	養殖用地	2884.34
285	高雄市	永安區	復興	460	550	一般農業區	養殖用地	444.79
286	高雄市	永安區	復興	461	550	一般農業區	養殖用地	197.01
287	高雄市	永安區	復興	465	548	一般農業區	養殖用地	1.64
288	高雄市	永安區	復興	466	550	一般農業區	養殖用地	135.43
289	高雄市	永安區	復興	466	548	一般農業區	養殖用地	407.73
290	高雄市	永安區	復興	466	547-2	一般農業區	養殖用地	62.11
291	高雄市	永安區	復興	468	549-3	一般農業區	養殖用地	1050.99
292	高雄市	永安區	復興	468	549-2	一般農業區	養殖用地	36.79
293	高雄市	永安區	復興	469	549-3	一般農業區	養殖用地	732.02
294	高雄市	永安區	復興	470	552	一般農業區	養殖用地	1.58
295	高雄市	永安區	復興	470	549-3	一般農業區	養殖用地	289.18
296	高雄市	永安區	復興	470	549-2	一般農業區	養殖用地	153.42
297	高雄市	永安區	復興	471	552	一般農業區	養殖用地	134.68
298	高雄市	永安區	復興	471	551	一般農業區	養殖用地	412.68
299	高雄市	永安區	復興	472	552	一般農業區	養殖用地	1244.84
300	高雄市	永安區	復興	473	552	一般農業區	養殖用地	213.15

項次	縣市	鄉鎮	段	地號	魚塭號	使用分區	使用地	魚塭面積(平方公尺)
301	高雄市	永安區	復興	473	549	一般農業區	養殖用地	240.47
302	高雄市	永安區	復興	474	552	一般農業區	養殖用地	613.53
303	高雄市	永安區	復興	474	553	一般農業區	養殖用地	3.77
304	高雄市	永安區	復興	475	553	一般農業區	養殖用地	5.28
305	高雄市	永安區	復興	475	552	一般農業區	養殖用地	361.96
306	高雄市	永安區	復興	475	551	一般農業區	養殖用地	551.76
307	高雄市	永安區	復興	476	555	一般農業區	養殖用地	182.65
308	高雄市	永安區	復興	476	553	一般農業區	養殖用地	805.32
309	高雄市	永安區	復興	476	547-1	一般農業區	養殖用地	845.33
310	高雄市	永安區	復興	476	547	一般農業區	養殖用地	1666.10
311	高雄市	永安區	復興	476	552	一般農業區	養殖用地	0.16
312	高雄市	永安區	復興	476	552	一般農業區	養殖用地	7.31
313	高雄市	永安區	復興	476	551	一般農業區	養殖用地	3.47
314	高雄市	永安區	復興	477	556	一般農業區	養殖用地	579.78
315	高雄市	永安區	復興	477	543	一般農業區	養殖用地	3192.41
316	高雄市	永安區	復興	477	555	一般農業區	養殖用地	32.96
317	高雄市	永安區	復興	477	547-1	一般農業區	養殖用地	729.50
318	高雄市	永安區	復興	478	909	一般農業區	養殖用地	10.61
319	高雄市	永安區	復興	479	908	一般農業區	養殖用地	10.76
320	高雄市	永安區	復興	479	909	一般農業區	養殖用地	0.06
321	高雄市	永安區	復興	479	911	一般農業區	養殖用地	922.58
322	高雄市	永安區	復興	480	911	一般農業區	養殖用地	130.26
323	高雄市	永安區	復興	480	912	一般農業區	養殖用地	1068.69
324	高雄市	永安區	復興	481	911	一般農業區	養殖用地	357.53
325	高雄市	永安區	復興	481	912	一般農業區	養殖用地	686.26
326	高雄市	永安區	復興	481	898	一般農業區	養殖用地	58.68
327	高雄市	永安區	復興	482	850-1	一般農業區	養殖用地	117.92
328	高雄市	永安區	復興	482	851	一般農業區	養殖用地	208.78
329	高雄市	永安區	復興	482	848	一般農業區	養殖用地	477.57
330	高雄市	永安區	復興	482	880	一般農業區	養殖用地	11.08
331	高雄市	永安區	復興	482	880	一般農業區	養殖用地	0.17
332	高雄市	永安區	復興	482	911	一般農業區	養殖用地	83.94
333	高雄市	永安區	復興	484	899	一般農業區	養殖用地	362.39
334	高雄市	永安區	復興	484	899-1	一般農業區	養殖用地	391.78
335	高雄市	永安區	復興	512	899	一般農業區	養殖用地	843.42
336	高雄市	永安區	復興	512	899-1	一般農業區	養殖用地	2578.08
337	高雄市	永安區	復興	512	898	一般農業區	養殖用地	376.62
338	高雄市	永安區	復興	512	902	一般農業區	養殖用地	2188.19
339	高雄市	永安區	復興	512	892	一般農業區	養殖用地	59.99
340	高雄市	永安區	復興	514	902	一般農業區	養殖用地	817.88
341	高雄市	永安區	復興	515	902	一般農業區	養殖用地	342.68
342	高雄市	永安區	復興	515	892	一般農業區	養殖用地	463.77
343	高雄市	永安區	復興	516	892	一般農業區	養殖用地	700.79
344	高雄市	永安區	復興	516	892-1	一般農業區	養殖用地	96.99
345	高雄市	永安區	復興	517	892-1	一般農業區	養殖用地	1056.61
346	高雄市	永安區	復興	517	914	一般農業區	養殖用地	222.46
347	高雄市	永安區	復興	517	918	一般農業區	養殖用地	4.89
348	高雄市	永安區	復興	517	913	一般農業區	養殖用地	291.95
349	高雄市	永安區	復興	518	918	一般農業區	養殖用地	21.25
350	高雄市	永安區	復興	518	913	一般農業區	養殖用地	261.90
351	高雄市	永安區	復興	518	913-1	一般農業區	養殖用地	417.57
352	高雄市	永安區	復興	519	918	一般農業區	養殖用地	30.37
353	高雄市	永安區	復興	519	913-1	一般農業區	養殖用地	736.76
354	高雄市	永安區	復興	520	907	一般農業區	養殖用地	5.07
355	高雄市	永安區	復興	520	546	一般農業區	養殖用地	937.49
356	高雄市	永安區	復興	520-1	913-1	一般農業區	養殖用地	4.74
357	高雄市	永安區	復興	520-1	546	一般農業區	養殖用地	58.27
358	高雄市	永安區	復興	521	546	一般農業區	農牧用地	288.14
359	高雄市	永安區	復興	521	547-2	一般農業區	農牧用地	18.63
360	高雄市	永安區	復興	525	546	一般農業區	養殖用地	834.68

項次	縣市	鄉鎮	段	地號	魚塭號	使用分區	使用地	魚塭面積(平方公尺)
361	高雄市	永安區	復興	526	546	一般農業區	養殖用地	107.41
362	高雄市	永安區	復興	527	546	一般農業區	養殖用地	26.21
363	高雄市	永安區	復興	528	546	一般農業區	養殖用地	456.33
364	高雄市	永安區	復興	529	913-1	一般農業區	養殖用地	47.70
365	高雄市	永安區	復興	531	913-1	一般農業區	養殖用地	6.69
366	高雄市	永安區	復興	534	913-1	一般農業區	養殖用地	2.11
367	高雄市	永安區	復興	534	913	一般農業區	養殖用地	13.48
368	高雄市	永安區	復興	534	913	一般農業區	養殖用地	13.00
369	高雄市	永安區	復興	535	913	一般農業區	養殖用地	613.36
370	高雄市	永安區	復興	536	892-1	一般農業區	農牧用地	2.00
371	高雄市	永安區	復興	536	913	一般農業區	農牧用地	713.97
372	高雄市	永安區	復興	540	892-1	一般農業區	農牧用地	39.37
373	高雄市	永安區	復興	545	892-1	一般農業區	農牧用地	5.38
374	高雄市	永安區	復興	574	926	一般農業區	養殖用地	2.99
375	高雄市	永安區	復興	575	926	一般農業區	養殖用地	2.90
376	高雄市	永安區	復興	575	900	一般農業區	養殖用地	0.03
377	高雄市	永安區	復興	576	922	一般農業區	養殖用地	47.70
378	高雄市	永安區	復興	576	900	一般農業區	養殖用地	743.25
379	高雄市	永安區	復興	576	924	一般農業區	養殖用地	33.37
380	高雄市	永安區	復興	576	926	一般農業區	養殖用地	53.88
381	高雄市	永安區	復興	577	922	一般農業區	養殖用地	266.74
382	高雄市	永安區	復興	577	924	一般農業區	養殖用地	256.38
383	高雄市	永安區	復興	577	926	一般農業區	養殖用地	109.24
384	高雄市	永安區	復興	577	926	一般農業區	養殖用地	0.02
385	高雄市	永安區	復興	578	926	一般農業區	養殖用地	1675.76
386	高雄市	永安區	復興	578	924	一般農業區	養殖用地	0.70
387	高雄市	永安區	復興	579	921-9	一般農業區	養殖用地	142.81
388	高雄市	永安區	復興	579	921-8	一般農業區	養殖用地	154.60
389	高雄市	永安區	復興	579	921-6	一般農業區	養殖用地	144.75
390	高雄市	永安區	復興	579	921-7	一般農業區	養殖用地	146.34
391	高雄市	永安區	復興	579	921-5	一般農業區	養殖用地	152.09
392	高雄市	永安區	復興	579	921-4	一般農業區	養殖用地	71.67
393	高雄市	永安區	復興	579	921-3	一般農業區	養殖用地	97.51
394	高雄市	永安區	復興	579	921-2	一般農業區	養殖用地	14.16
395	高雄市	永安區	復興	579	921-1	一般農業區	養殖用地	4.71
396	高雄市	永安區	復興	579-1	921-6	一般農業區	養殖用地	4.18
397	高雄市	永安區	復興	579-1	921-5	一般農業區	養殖用地	0.14
398	高雄市	永安區	復興	580	921-1	一般農業區	養殖用地	595.71
399	高雄市	永安區	復興	580	553	一般農業區	養殖用地	247.79
400	高雄市	永安區	復興	580-1	921-1	一般農業區	養殖用地	7.74
401	高雄市	永安區	復興	580-1	921-1	一般農業區	養殖用地	4.72
402	高雄市	永安區	復興	587	915	一般農業區	農牧用地	2.42
403	高雄市	永安區	復興	597	910	一般農業區	農牧用地	15.44
404	高雄市	永安區	復興	597	916	一般農業區	農牧用地	7.66
405	高雄市	永安區	復興	598	915	一般農業區	農牧用地	1631.79
406	高雄市	永安區	復興	598	916	一般農業區	農牧用地	30.15
407	高雄市	永安區	復興	599	915	一般農業區	農牧用地	9.07
408	高雄市	永安區	復興	599	920	一般農業區	農牧用地	1487.00
409	高雄市	永安區	復興	599	916	一般農業區	農牧用地	0.19
410	高雄市	永安區	復興	599	615	一般農業區	農牧用地	2.96
411	高雄市	永安區	復興	600	920	一般農業區	農牧用地	5.48
412	高雄市	永安區	復興	600	920	一般農業區	農牧用地	237.38
413	高雄市	永安區	復興	601	910	一般農業區	農牧用地	3.44
414	高雄市	永安區	復興	601	916	一般農業區	農牧用地	1120.22
415	高雄市	永安區	復興	602	910	一般農業區	農牧用地	8.42
416	高雄市	永安區	復興	602	916	一般農業區	農牧用地	1161.81
417	高雄市	永安區	復興	602	615	一般農業區	農牧用地	42.75
418	高雄市	永安區	復興	603	615	一般農業區	農牧用地	2370.67
419	高雄市	永安區	復興	603	608	一般農業區	農牧用地	0.25
420	高雄市	永安區	復興	604	608	一般農業區	養殖用地	41.64

項次	縣市	鄉鎮	段	地號	魚塭號	使用分區	使用地	魚塭面積(平方公尺)
421	高雄市	永安區	復興	604	610	一般農業區	養殖用地	2278.65
422	高雄市	永安區	復興	604	537	一般農業區	養殖用地	0.14
423	高雄市	永安區	復興	604	537	一般農業區	養殖用地	0.96
424	高雄市	永安區	復興	604	537	一般農業區	養殖用地	8.42
425	高雄市	永安區	復興	604	582	一般農業區	養殖用地	5.10
426	高雄市	永安區	復興	605	616	一般農業區	養殖用地	1717.63
427	高雄市	永安區	復興	606	616	一般農業區	農牧用地	138.91
428	高雄市	永安區	復興	612	616	一般農業區	養殖用地	700.58
429	高雄市	永安區	復興	612	927	一般農業區	養殖用地	776.93
430	高雄市	永安區	復興	612	576	一般農業區	養殖用地	1138.00
431	高雄市	永安區	復興	612	582	一般農業區	養殖用地	38.78
432	高雄市	永安區	復興	613	927	一般農業區	養殖用地	1355.05
433	高雄市	永安區	復興	613	576	一般農業區	養殖用地	1314.90
434	高雄市	永安區	復興	613	582	一般農業區	養殖用地	1.79
435	高雄市	永安區	復興	613	581	一般農業區	養殖用地	10.71
436	高雄市	永安區	復興	614	927	一般農業區	養殖用地	844.29
437	高雄市	永安區	復興	614	576	一般農業區	養殖用地	1170.82
438	高雄市	永安區	復興	614	581	一般農業區	養殖用地	37.35
439	高雄市	永安區	復興	614	569	一般農業區	養殖用地	948.27
440	高雄市	永安區	復興	618	910	一般農業區	農牧用地	933.57
441	高雄市	永安區	復興	619	538	一般農業區	農牧用地	1538.21
442	高雄市	永安區	復興	619	910	一般農業區	農牧用地	3.54
443	高雄市	永安區	復興	619	608	一般農業區	農牧用地	23.65
444	高雄市	永安區	復興	619	916	一般農業區	農牧用地	0.10
445	高雄市	永安區	復興	619	615	一般農業區	農牧用地	2.51
446	高雄市	永安區	復興	620	608	一般農業區	養殖用地	883.78
447	高雄市	永安區	復興	620	615	一般農業區	養殖用地	13.71
448	高雄市	永安區	復興	620	537	一般農業區	養殖用地	39.79
449	高雄市	永安區	復興	621	537	一般農業區	農牧用地	815.86
450	高雄市	永安區	復興	622	537	一般農業區	農牧用地	453.88
451	高雄市	永安區	復興	623	538	一般農業區	養殖用地	37.88
452	高雄市	永安區	復興	623	537	一般農業區	養殖用地	67.80
453	高雄市	永安區	復興	623	608	一般農業區	養殖用地	1.32
454	高雄市	永安區	復興	644	542	一般農業區	養殖用地	2940.28
455	高雄市	永安區	復興	644	542-1	一般農業區	養殖用地	1965.25
456	高雄市	永安區	復興	644	542-3	一般農業區	養殖用地	49.03
457	高雄市	永安區	復興	644	542-2	一般農業區	養殖用地	1223.11
458	高雄市	永安區	復興	644	539	一般農業區	養殖用地	1142.78
459	高雄市	永安區	復興	645	542-2	一般農業區	農牧用地	1566.48
460	高雄市	永安區	復興	645	537	一般農業區	農牧用地	466.60
461	高雄市	永安區	復興	645	613	一般農業區	農牧用地	181.10
462	高雄市	永安區	復興	647	554	一般農業區	養殖用地	776.70
463	高雄市	永安區	復興	647	571	一般農業區	養殖用地	589.45
464	高雄市	永安區	復興	647	530	一般農業區	養殖用地	141.16
465	高雄市	永安區	復興	648	554	一般農業區	養殖用地	1910.04
466	高雄市	永安區	復興	648	571	一般農業區	養殖用地	2728.79
467	高雄市	永安區	復興	648	530	一般農業區	養殖用地	842.24
468	高雄市	永安區	復興	649	554	一般農業區	養殖用地	99.63
469	高雄市	永安區	復興	650	554	一般農業區	養殖用地	1.49
470	高雄市	永安區	復興	650	542	一般農業區	養殖用地	10.82
471	高雄市	永安區	復興	650	542-3	一般農業區	養殖用地	1011.28
472	高雄市	永安區	復興	651	554	一般農業區	養殖用地	8.77
473	高雄市	永安區	復興	651	557	一般農業區	養殖用地	122.41
474	高雄市	永安區	復興	651	542-3	一般農業區	養殖用地	143.37
475	高雄市	永安區	復興	652	554	一般農業區	養殖用地	5.67
476	高雄市	永安區	復興	652	572	一般農業區	養殖用地	244.53
477	高雄市	永安區	復興	652	557	一般農業區	養殖用地	458.78
478	高雄市	永安區	復興	653	542-3	一般農業區	養殖用地	688.03
479	高雄市	永安區	復興	653	557	一般農業區	養殖用地	9.75
480	高雄市	永安區	復興	654	542-3	一般農業區	養殖用地	40.84

項次	縣市	鄉鎮	段	地號	魚塭號	使用分區	使用地	魚塭面積(平方公尺)
481	高雄市	永安區	復興	654	557	一般農業區	養殖用地	628.63
482	高雄市	永安區	復興	655	557	一般農業區	養殖用地	1230.06
483	高雄市	永安區	復興	656	572	一般農業區	養殖用地	68.63
484	高雄市	永安區	復興	656	557	一般農業區	養殖用地	1156.40
485	高雄市	永安區	復興	657	572	一般農業區	養殖用地	813.10
486	高雄市	永安區	復興	657	557	一般農業區	養殖用地	242.60
487	高雄市	永安區	復興	657	540	一般農業區	養殖用地	18.05
488	高雄市	永安區	復興	658	527	一般農業區	養殖用地	66.36
489	高雄市	永安區	復興	658	572	一般農業區	養殖用地	1184.62
490	高雄市	永安區	復興	659	527	一般農業區	養殖用地	806.54
491	高雄市	永安區	復興	659	572	一般農業區	養殖用地	817.78
492	高雄市	永安區	復興	660	527	一般農業區	養殖用地	2654.76
493	高雄市	永安區	復興	660	534	一般農業區	養殖用地	4.56
494	高雄市	永安區	復興	660	534	一般農業區	養殖用地	4.33
495	高雄市	永安區	復興	660	535	一般農業區	養殖用地	15.12
496	高雄市	永安區	復興	660	572	一般農業區	養殖用地	63.87
497	高雄市	永安區	復興	660	528	一般農業區	養殖用地	14.61
498	高雄市	永安區	復興	660	536-1	一般農業區	養殖用地	1.74
499	高雄市	永安區	復興	661	540	一般農業區	養殖用地	847.03
500	高雄市	永安區	復興	661	528	一般農業區	養殖用地	1565.46
501	高雄市	永安區	復興	661	536-1	一般農業區	養殖用地	43.01
502	高雄市	永安區	復興	662	528	一般農業區	養殖用地	636.54
503	高雄市	永安區	復興	663	540	一般農業區	養殖用地	577.43
504	高雄市	永安區	復興	663	528	一般農業區	養殖用地	319.14
505	高雄市	永安區	復興	664	540	一般農業區	養殖用地	1489.60
506	高雄市	永安區	復興	664	541	一般農業區	養殖用地	3.77
507	高雄市	永安區	復興	665	542-3	一般農業區	養殖用地	0.21
508	高雄市	永安區	復興	665	557	一般農業區	養殖用地	1367.86
509	高雄市	永安區	復興	665	539	一般農業區	養殖用地	30.83
510	高雄市	永安區	復興	665	540	一般農業區	養殖用地	18.89
511	高雄市	永安區	復興	666	541	一般農業區	養殖用地	1111.58
512	高雄市	永安區	復興	666	540	一般農業區	養殖用地	10.15
513	高雄市	永安區	復興	667	539	一般農業區	養殖用地	1041.05
514	高雄市	永安區	復興	667	541	一般農業區	養殖用地	2.62
515	高雄市	永安區	復興	668	537	一般農業區	農牧用地	1424.56
516	高雄市	永安區	復興	668	613	一般農業區	農牧用地	171.44
517	高雄市	永安區	復興	668	609	一般農業區	農牧用地	361.13
518	高雄市	永安區	復興	668	578	一般農業區	農牧用地	67.38
519	高雄市	永安區	復興	668	582	一般農業區	農牧用地	172.00
520	高雄市	永安區	復興	669	542-2	一般農業區	農牧用地	141.08
521	高雄市	永安區	復興	669	613	一般農業區	農牧用地	380.32
522	高雄市	永安區	復興	669	609	一般農業區	農牧用地	378.03
523	高雄市	永安區	復興	669	578	一般農業區	農牧用地	211.38
524	高雄市	永安區	復興	670	542-2	一般農業區	農牧用地	64.48
525	高雄市	永安區	復興	670	539	一般農業區	農牧用地	95.41
526	高雄市	永安區	復興	670	613	一般農業區	農牧用地	382.63
527	高雄市	永安區	復興	670	609	一般農業區	農牧用地	389.16
528	高雄市	永安區	復興	670	578	一般農業區	農牧用地	227.07
529	高雄市	永安區	復興	671	613	一般農業區	農牧用地	344.75
530	高雄市	永安區	復興	671	612	一般農業區	農牧用地	44.64
531	高雄市	永安區	復興	671	609	一般農業區	農牧用地	735.94
532	高雄市	永安區	復興	671	614	一般農業區	農牧用地	64.19
533	高雄市	永安區	復興	671	578	一般農業區	農牧用地	407.88
534	高雄市	永安區	復興	672	539	一般農業區	農牧用地	357.32
535	高雄市	永安區	復興	672	612	一般農業區	農牧用地	56.18
536	高雄市	永安區	復興	672	613	一般農業區	農牧用地	377.68
537	高雄市	永安區	復興	673	539	一般農業區	養殖用地	10.64
538	高雄市	永安區	復興	673	612	一般農業區	養殖用地	1505.90
539	高雄市	永安區	復興	673	614	一般農業區	養殖用地	822.82
540	高雄市	永安區	復興	674	612	一般農業區	養殖用地	311.52

項次	縣市	鄉鎮	段	地號	魚塭號	使用分區	使用地	魚塭面積(平方公尺)
541	高雄市	永安區	復興	674	541	一般農業區	養殖用地	742.88
542	高雄市	永安區	復興	674	585	一般農業區	養殖用地	1182.15
543	高雄市	永安區	復興	674	614	一般農業區	養殖用地	196.63
544	高雄市	永安區	復興	674	596	一般農業區	養殖用地	0.93
545	高雄市	永安區	復興	675	541	一般農業區	養殖用地	654.45
546	高雄市	永安區	復興	675	585	一般農業區	養殖用地	239.82
547	高雄市	永安區	復興	676	585	一般農業區	養殖用地	794.77
548	高雄市	永安區	復興	676	596	一般農業區	養殖用地	1.03
549	高雄市	永安區	復興	676	586	一般農業區	養殖用地	18.63
550	高雄市	永安區	復興	677	541	一般農業區	養殖用地	621.46
551	高雄市	永安區	復興	677	540	一般農業區	養殖用地	0.01
552	高雄市	永安區	復興	677	540	一般農業區	養殖用地	0.49
553	高雄市	永安區	復興	677	592	一般農業區	養殖用地	68.31
554	高雄市	永安區	復興	677	585	一般農業區	養殖用地	944.41
555	高雄市	永安區	復興	677	586	一般農業區	養殖用地	54.18
556	高雄市	永安區	復興	678	540	一般農業區	養殖用地	40.84
557	高雄市	永安區	復興	678	592	一般農業區	養殖用地	1944.27
558	高雄市	永安區	復興	678	588	一般農業區	養殖用地	55.18
559	高雄市	永安區	復興	679	592	一般農業區	養殖用地	393.93
560	高雄市	永安區	復興	679	588	一般農業區	養殖用地	15.51
561	高雄市	永安區	復興	679	593	一般農業區	養殖用地	612.06
562	高雄市	永安區	復興	680	593	一般農業區	養殖用地	650.56
563	高雄市	永安區	復興	680	588	一般農業區	養殖用地	1.93
564	高雄市	永安區	復興	680	591	一般農業區	養殖用地	143.60
565	高雄市	永安區	復興	680	586	一般農業區	養殖用地	0.72
566	高雄市	永安區	復興	681	588	一般農業區	養殖用地	2208.61
567	高雄市	永安區	復興	682	588	一般農業區	養殖用地	1711.56
568	高雄市	永安區	復興	683	588	一般農業區	養殖用地	53.46
569	高雄市	永安區	復興	683	591	一般農業區	養殖用地	759.41
570	高雄市	永安區	復興	684	591	一般農業區	養殖用地	379.44
571	高雄市	永安區	復興	684	605	一般農業區	養殖用地	8.20
572	高雄市	永安區	復興	685	591	一般農業區	養殖用地	1387.95
573	高雄市	永安區	復興	686	591	一般農業區	養殖用地	750.27
574	高雄市	永安區	復興	687	591	一般農業區	養殖用地	1020.17
575	高雄市	永安區	復興	687	590	一般農業區	養殖用地	0.01
576	高雄市	永安區	復興	688	590	一般農業區	養殖用地	2309.85
577	高雄市	永安區	復興	688	587	一般農業區	養殖用地	531.52
578	高雄市	永安區	復興	688	583	一般農業區	養殖用地	3.25
579	高雄市	永安區	復興	690	587	一般農業區	養殖用地	2881.73
580	高雄市	永安區	復興	690	590	一般農業區	養殖用地	360.33
581	高雄市	永安區	復興	690	600	一般農業區	養殖用地	53.91
582	高雄市	永安區	復興	690	590-1	一般農業區	養殖用地	230.45
583	高雄市	永安區	復興	690	587-1	一般農業區	養殖用地	517.26
584	高雄市	永安區	復興	690	587-1	一般農業區	養殖用地	142.20
585	高雄市	永安區	復興	690	603	一般農業區	養殖用地	9.23
586	高雄市	永安區	復興	691	583	一般農業區	養殖用地	13.64
587	高雄市	永安區	復興	691	590	一般農業區	養殖用地	327.12
588	高雄市	永安區	復興	691	590-1	一般農業區	養殖用地	1010.26
589	高雄市	永安區	復興	692	586	一般農業區	養殖用地	428.04
590	高雄市	永安區	復興	693	586	一般農業區	養殖用地	293.32
591	高雄市	永安區	復興	693	583	一般農業區	養殖用地	60.06
592	高雄市	永安區	復興	694	586	一般農業區	養殖用地	564.35
593	高雄市	永安區	復興	694	583	一般農業區	養殖用地	111.44
594	高雄市	永安區	復興	695	586	一般農業區	養殖用地	781.15
595	高雄市	永安區	復興	696	586	一般農業區	養殖用地	234.57
596	高雄市	永安區	復興	696	583	一般農業區	養殖用地	32.80
597	高雄市	永安區	復興	697	586	一般農業區	養殖用地	1191.35
598	高雄市	永安區	復興	698	586	一般農業區	養殖用地	993.43
599	高雄市	永安區	復興	699	586	一般農業區	養殖用地	306.43
600	高雄市	永安區	復興	699	595	一般農業區	養殖用地	5.58

項次	縣市	鄉鎮	段	地號	魚塭號	使用分區	使用地	魚塭面積(平方公尺)
601	高雄市	永安區	復興	699	583	一般農業區	養殖用地	552.52
602	高雄市	永安區	復興	700	596	一般農業區	農牧用地	1703.02
603	高雄市	永安區	復興	700	586	一般農業區	農牧用地	5.25
604	高雄市	永安區	復興	701	614	一般農業區	農牧用地	4.30
605	高雄市	永安區	復興	701	596	一般農業區	農牧用地	1619.51
606	高雄市	永安區	復興	702	596	一般農業區	養殖用地	10.79
607	高雄市	永安區	復興	702	595	一般農業區	養殖用地	1612.16
608	高雄市	永安區	復興	703	595	一般農業區	養殖用地	1368.01
609	高雄市	永安區	復興	703	583	一般農業區	養殖用地	19.03
610	高雄市	永安區	復興	704	578	一般農業區	農牧用地	49.15
611	高雄市	永安區	復興	704	579	一般農業區	農牧用地	1639.53
612	高雄市	永安區	復興	704	614	一般農業區	農牧用地	3.24
613	高雄市	永安區	復興	704	596	一般農業區	農牧用地	19.86
614	高雄市	永安區	復興	705	579	一般農業區	農牧用地	477.54
615	高雄市	永安區	復興	705	596	一般農業區	農牧用地	28.16
616	高雄市	永安區	復興	705	577	一般農業區	農牧用地	0.83
617	高雄市	永安區	復興	706	579	一般農業區	養殖用地	6.62
618	高雄市	永安區	復興	706	596	一般農業區	養殖用地	28.29
619	高雄市	永安區	復興	706	595	一般農業區	養殖用地	3.86
620	高雄市	永安區	復興	707	579	一般農業區	農牧用地	572.66
621	高雄市	永安區	復興	707	577	一般農業區	農牧用地	1.17
622	高雄市	永安區	復興	708	579	一般農業區	農牧用地	543.96
623	高雄市	永安區	復興	709	582	一般農業區	農牧用地	1444.42
624	高雄市	永安區	復興	709	578	一般農業區	農牧用地	20.88
625	高雄市	永安區	復興	709	579	一般農業區	農牧用地	405.65
626	高雄市	永安區	復興	709	577	一般農業區	農牧用地	1.99
627	高雄市	永安區	復興	710	582	一般農業區	農牧用地	825.77
628	高雄市	永安區	復興	711	581	一般農業區	養殖用地	1673.54
629	高雄市	永安區	復興	711	579	一般農業區	養殖用地	3.01
630	高雄市	永安區	復興	711	577	一般農業區	養殖用地	1405.62
631	高雄市	永安區	復興	711	582	一般農業區	養殖用地	0.25
632	高雄市	永安區	復興	711	595	一般農業區	養殖用地	16.00
633	高雄市	永安區	復興	712	577	一般農業區	養殖用地	71.71
634	高雄市	永安區	復興	712	9008	一般農業區	養殖用地	3.04
635	高雄市	永安區	復興	713	562	一般農業區	養殖用地	779.30
636	高雄市	永安區	復興	714	562	一般農業區	養殖用地	170.55
637	高雄市	永安區	復興	715	9008	一般農業區	養殖用地	48.21
638	高雄市	永安區	復興	715	595	一般農業區	養殖用地	1.51
639	高雄市	永安區	復興	715	583	一般農業區	養殖用地	0.92
640	高雄市	永安區	復興	715	9007	一般農業區	養殖用地	56.53
641	高雄市	永安區	復興	715	575	一般農業區	養殖用地	11.72
642	高雄市	永安區	復興	715-1	595	一般農業區	養殖用地	27.19
643	高雄市	永安區	復興	715-1	9008	一般農業區	養殖用地	184.23
644	高雄市	永安區	復興	715-1	9007	一般農業區	養殖用地	6.07
645	高雄市	永安區	復興	715-2	9008	一般農業區	養殖用地	187.04
646	高雄市	永安區	復興	715-2	9007	一般農業區	養殖用地	5.24
647	高雄市	永安區	復興	715-3	9008	一般農業區	養殖用地	187.61
648	高雄市	永安區	復興	715-3	9007	一般農業區	養殖用地	4.82
649	高雄市	永安區	復興	715-4	9008	一般農業區	養殖用地	123.47
650	高雄市	永安區	復興	715-4	9007	一般農業區	養殖用地	2.81
651	高雄市	永安區	復興	715-5	9007	一般農業區	養殖用地	203.78
652	高雄市	永安區	復興	715-6	9007	一般農業區	養殖用地	206.25
653	高雄市	永安區	復興	715-7	9007	一般農業區	養殖用地	206.42
654	高雄市	永安區	復興	715-8	9007	一般農業區	養殖用地	136.45
655	高雄市	永安區	復興	718	921-7	一般農業區	養殖用地	22.06
656	高雄市	永安區	復興	718	921-4	一般農業區	養殖用地	87.30
657	高雄市	永安區	復興	718	921-2	一般農業區	養殖用地	134.95
658	高雄市	永安區	復興	718	921-3	一般農業區	養殖用地	2.26
659	高雄市	永安區	復興	718	921-1	一般農業區	養殖用地	829.54
660	高雄市	永安區	復興	718	550	一般農業區	養殖用地	417.05

項次	縣市	鄉鎮	段	地號	魚塭號	使用分區	使用地	魚塭面積(平方公尺)
661	高雄市	永安區	復興	718	553	一般農業區	養殖用地	1190.69
662	高雄市	永安區	復興	718	552	一般農業區	養殖用地	43.66
663	高雄市	永安區	復興	718	570	一般農業區	養殖用地	1982.87
664	高雄市	永安區	復興	718	569	一般農業區	養殖用地	1881.90
665	高雄市	永安區	復興	718	562	一般農業區	養殖用地	702.65
666	高雄市	永安區	復興	718	557	一般農業區	養殖用地	347.47
667	高雄市	永安區	復興	718	575	一般農業區	養殖用地	1369.14
668	高雄市	永安區	復興	719	575	一般農業區	養殖用地	384.96
669	高雄市	永安區	復興	720	575	一般農業區	養殖用地	11.51
670	高雄市	永安區	復興	721	583	一般農業區	養殖用地	260.95
671	高雄市	永安區	復興	721	590-1	一般農業區	養殖用地	23.95
672	高雄市	永安區	復興	721	590-1	一般農業區	養殖用地	1.41
673	高雄市	永安區	復興	721	9010	一般農業區	養殖用地	136.45
674	高雄市	永安區	復興	721-10	583	一般農業區	養殖用地	5.34
675	高雄市	永安區	復興	721-10	9010	一般農業區	養殖用地	6.62
676	高雄市	永安區	復興	721-10	9010	一般農業區	養殖用地	182.66
677	高雄市	永安區	復興	721-10	9009	一般農業區	養殖用地	2.70
678	高雄市	永安區	復興	721-11	583	一般農業區	養殖用地	7.25
679	高雄市	永安區	復興	721-11	9010	一般農業區	養殖用地	197.81
680	高雄市	永安區	復興	721-11	9009	一般農業區	養殖用地	3.13
681	高雄市	永安區	復興	721-12	9009	一般農業區	養殖用地	199.18
682	高雄市	永安區	復興	721-13	9009	一般農業區	養殖用地	197.57
683	高雄市	永安區	復興	721-14	9009	一般農業區	養殖用地	199.46
684	高雄市	永安區	復興	721-14	9009	一般農業區	養殖用地	1.43
685	高雄市	永安區	復興	721-15	9009	一般農業區	養殖用地	199.56
686	高雄市	永安區	復興	721-15	9009	一般農業區	養殖用地	2.40
687	高雄市	永安區	復興	721-16	9009	一般農業區	養殖用地	199.65
688	高雄市	永安區	復興	721-16	9009	一般農業區	養殖用地	3.11
689	高雄市	永安區	復興	721-17	9009	一般農業區	養殖用地	199.76
690	高雄市	永安區	復興	721-17	9009	一般農業區	養殖用地	3.35
691	高雄市	永安區	復興	721-18	9009	一般農業區	養殖用地	2.65
692	高雄市	永安區	復興	721-18	9009	一般農業區	養殖用地	199.86
693	高雄市	永安區	復興	721-19	9009	一般農業區	養殖用地	2.67
694	高雄市	永安區	復興	721-19	9009	一般農業區	養殖用地	199.95
695	高雄市	永安區	復興	721-20	9009	一般農業區	養殖用地	2.68
696	高雄市	永安區	復興	721-20	9009	一般農業區	養殖用地	154.69
697	高雄市	永安區	復興	721-20	574	一般農業區	養殖用地	11.60
698	高雄市	永安區	復興	721-21	583	一般農業區	養殖用地	15.53
699	高雄市	永安區	復興	721-21	9009	一般農業區	養殖用地	2.69
700	高雄市	永安區	復興	721-21	575	一般農業區	養殖用地	145.06
701	高雄市	永安區	復興	721-4	583	一般農業區	養殖用地	19.12
702	高雄市	永安區	復興	721-4	9010	一般農業區	養殖用地	182.20
703	高雄市	永安區	復興	721-5	583	一般農業區	養殖用地	17.92
704	高雄市	永安區	復興	721-5	9010	一般農業區	養殖用地	0.20
705	高雄市	永安區	復興	721-5	9010	一般農業區	養殖用地	182.56
706	高雄市	永安區	復興	721-5	9009	一般農業區	養殖用地	0.03
707	高雄市	永安區	復興	721-5	9009	一般農業區	養殖用地	2.67
708	高雄市	永安區	復興	721-6	583	一般農業區	養殖用地	17.57
709	高雄市	永安區	復興	721-6	9010	一般農業區	養殖用地	3.89
710	高雄市	永安區	復興	721-6	9010	一般農業區	養殖用地	182.89
711	高雄市	永安區	復興	721-6	9009	一般農業區	養殖用地	5.49
712	高雄市	永安區	復興	721-7	583	一般農業區	養殖用地	17.31
713	高雄市	永安區	復興	721-7	9010	一般農業區	養殖用地	6.62
714	高雄市	永安區	復興	721-7	9010	一般農業區	養殖用地	183.25
715	高雄市	永安區	復興	721-7	9009	一般農業區	養殖用地	5.20
716	高雄市	永安區	復興	721-8	583	一般農業區	養殖用地	9.57
717	高雄市	永安區	復興	721-8	9010	一般農業區	養殖用地	7.18
718	高雄市	永安區	復興	721-8	9010	一般農業區	養殖用地	183.61
719	高雄市	永安區	復興	721-8	9009	一般農業區	養殖用地	4.77
720	高雄市	永安區	復興	721-9	583	一般農業區	養殖用地	6.63

項次	縣市	鄉鎮	段	地號	魚塭號	使用分區	使用地	魚塭面積(平方公尺)
721	高雄市	永安區	復興	721-9	9010	一般農業區	養殖用地	6.01
722	高雄市	永安區	復興	721-9	9010	一般農業區	養殖用地	183.95
723	高雄市	永安區	復興	721-9	9009	一般農業區	養殖用地	3.28
724	高雄市	永安區	復興	723	583	一般農業區	養殖用地	1726.47
725	高雄市	永安區	復興	729	574	一般農業區	養殖用地	30.00
726	高雄市	永安區	復興	730	574	一般農業區	養殖用地	0.01
727	高雄市	永安區	復興	732	574	一般農業區	養殖用地	3.81
728	高雄市	永安區	復興	732	618	一般農業區	養殖用地	1073.25
729	高雄市	永安區	復興	735	617	一般農業區	養殖用地	1228.43
730	高雄市	永安區	復興	737	604	一般農業區	養殖用地	1.04
731	高雄市	永安區	復興	737	604	一般農業區	養殖用地	0.69
732	高雄市	永安區	復興	737	617	一般農業區	養殖用地	5.96
733	高雄市	永安區	復興	738	604	一般農業區	養殖用地	596.80
734	高雄市	永安區	復興	739	574	一般農業區	養殖用地	2332.47
735	高雄市	永安區	復興	739	604	一般農業區	養殖用地	356.97
736	高雄市	永安區	復興	740	574	一般農業區	養殖用地	614.39
737	高雄市	永安區	復興	740	604	一般農業區	養殖用地	172.71
738	高雄市	永安區	復興	741	604	一般農業區	養殖用地	932.66
739	高雄市	永安區	復興	742	604	一般農業區	養殖用地	290.87
740	高雄市	永安區	復興	742	306-1	一般農業區	養殖用地	5.96
741	高雄市	永安區	復興	743	306-1	一般農業區	養殖用地	0.37
742	高雄市	永安區	復興	743	306-1	一般農業區	養殖用地	0.11
743	高雄市	永安區	復興	744	587-1	一般農業區	養殖用地	112.13
744	高雄市	永安區	復興	744	604	一般農業區	養殖用地	344.05
745	高雄市	永安區	復興	744	306-1	一般農業區	養殖用地	7.04
746	高雄市	永安區	復興	745	587-1	一般農業區	養殖用地	304.22
747	高雄市	永安區	復興	745	574	一般農業區	養殖用地	384.53
748	高雄市	永安區	復興	745	604	一般農業區	養殖用地	59.36
749	高雄市	永安區	復興	746	587-1	一般農業區	養殖用地	615.27
750	高雄市	永安區	復興	746	574	一般農業區	養殖用地	3.76
751	高雄市	永安區	復興	747	587-1	一般農業區	養殖用地	1025.08
752	高雄市	永安區	復興	748	587-1	一般農業區	養殖用地	901.04
753	高雄市	永安區	復興	749	587-1	一般農業區	養殖用地	492.43
754	高雄市	永安區	復興	749	603	一般農業區	養殖用地	21.33
755	高雄市	永安區	復興	751	355-2	一般農業區	養殖用地	397.72
756	高雄市	永安區	復興	753	355-2	一般農業區	養殖用地	759.32
757	高雄市	永安區	復興	754	355-2	一般農業區	養殖用地	981.40
758	高雄市	永安區	復興	804	306-1	一般農業區	養殖用地	1390.62
759	高雄市	永安區	復興	805	600	一般農業區	養殖用地	20.04
760	高雄市	永安區	復興	805	603	一般農業區	養殖用地	1398.00
761	高雄市	永安區	復興	807	600	一般農業區	養殖用地	807.67
762	高雄市	永安區	復興	808	600	一般農業區	養殖用地	1402.31
763	高雄市	永安區	復興	817	605	一般農業區	養殖用地	827.04
764	高雄市	永安區	復興	819	606	一般農業區	養殖用地	2346.03
765	高雄市	永安區	復興	819	605	一般農業區	養殖用地	271.54
766	高雄市	永安區	復興	820	606	一般農業區	養殖用地	1308.19
767	高雄市	永安區	復興	828	536-1	一般農業區	養殖用地	2656.51
768	高雄市	永安區	復興	829	535	一般農業區	養殖用地	809.87
769	高雄市	永安區	復興	829	536-1	一般農業區	養殖用地	101.95
770	高雄市	永安區	復興	830	535	一般農業區	養殖用地	1192.31
771	高雄市	永安區	復興	831	534	一般農業區	養殖用地	1130.63
772	高雄市	永安區	復興	831	535	一般農業區	養殖用地	1424.03
773	高雄市	永安區	復興	832	534	一般農業區	養殖用地	2403.05
774	高雄市	永安區	復興	832	527	一般農業區	養殖用地	0.06
775	高雄市	永安區	復興	833	280	一般農業區	養殖用地	1280.38
776	高雄市	永安區	復興	834	280	一般農業區	養殖用地	885.34
777	高雄市	永安區	復興	835	280	一般農業區	養殖用地	1640.53
778	高雄市	永安區	復興	906	279	特定農業區	農牧用地	944.31
779	高雄市	永安區	復興	906	278	特定農業區	農牧用地	4.31
780	高雄市	永安區	復興	907	279	特定農業區	農牧用地	239.73

項次	縣市	鄉鎮	段	地號	魚塭號	使用分區	使用地	魚塭面積(平方公尺)
781	高雄市	永安區	復興	908	279	一般農業區	農牧用地	1886.78
782	高雄市	永安區	復興	910	559-3	特定農業區	農牧用地	110.07
783	高雄市	永安區	復興	910	559-4	特定農業區	農牧用地	163.18
784	高雄市	永安區	復興	910	559-5	特定農業區	農牧用地	119.18
785	高雄市	永安區	復興	910	559-2	特定農業區	農牧用地	107.36
786	高雄市	永安區	復興	910	559-1	特定農業區	農牧用地	114.58
787	高雄市	永安區	復興	910	559	特定農業區	農牧用地	125.00
788	高雄市	永安區	復興	910	559-11	特定農業區	農牧用地	115.55
789	高雄市	永安區	復興	910	559-10	特定農業區	農牧用地	132.66
790	高雄市	永安區	復興	910	559-9	特定農業區	農牧用地	138.89
791	高雄市	永安區	復興	910	559-8	特定農業區	農牧用地	156.94
792	高雄市	永安區	復興	910	559-7	特定農業區	農牧用地	166.28
793	高雄市	永安區	復興	910	559-6	特定農業區	農牧用地	184.76
794	高雄市	永安區	復興	910	531	特定農業區	農牧用地	28.39
795	高雄市	永安區	復興	913	559-3	特定農業區	農牧用地	68.82
796	高雄市	永安區	復興	913	559-2	特定農業區	農牧用地	75.75
797	高雄市	永安區	復興	913	559-1	特定農業區	農牧用地	73.56
798	高雄市	永安區	復興	913	559	特定農業區	農牧用地	72.61
799	高雄市	永安區	復興	913	531	特定農業區	農牧用地	2515.51
800	高雄市	永安區	復興	913	279	特定農業區	農牧用地	2.88
801	高雄市	永安區	復興	914	279	特定農業區	農牧用地	0.93
802	高雄市	永安區	復興	914	532	特定農業區	農牧用地	1171.84
803	高雄市	永安區	復興	914	278	特定農業區	農牧用地	9.79
804	高雄市	永安區	復興	915	279	特定農業區	農牧用地	14.02
805	高雄市	永安區	復興	915	278	特定農業區	農牧用地	2225.99
806	高雄市	永安區	復興	915	277	特定農業區	農牧用地	37.73
807	高雄市	永安區	復興	915	279	特定農業區	農牧用地	2.53
808	高雄市	永安區	復興	916	277	特定農業區	農牧用地	2063.23
809	高雄市	永安區	復興	917	276	特定農業區	農牧用地	1100.47
810	高雄市	永安區	復興	917	277	特定農業區	農牧用地	111.10
811	高雄市	永安區	復興	918	284	特定農業區	農牧用地	1525.09
812	高雄市	永安區	復興	918	276	特定農業區	農牧用地	256.10
813	高雄市	永安區	復興	918	270	特定農業區	農牧用地	435.54
814	高雄市	永安區	復興	919	284	特定農業區	農牧用地	507.57
815	高雄市	永安區	復興	919	270	特定農業區	農牧用地	0.45
816	高雄市	永安區	復興	920	270	特定農業區	農牧用地	845.08
817	高雄市	永安區	復興	920	284	特定農業區	農牧用地	23.04
818	高雄市	永安區	復興	939	283	特定農業區	農牧用地	889.13
819	高雄市	永安區	復興	940	283	特定農業區	農牧用地	480.66
820	高雄市	永安區	永華	525	1872-1	一般農業區	養殖用地	1892.69
821	高雄市	永安區	永華	525	1872	一般農業區	養殖用地	2036.34
822	高雄市	永安區	永華	525	1871	一般農業區	養殖用地	2134.12
823	高雄市	永安區	永華	525	1871-1	一般農業區	養殖用地	2263.47
824	高雄市	永安區	永華	525	1865	一般農業區	養殖用地	2373.82
825	高雄市	永安區	永華	525	1864	一般農業區	養殖用地	1827.34
826	高雄市	永安區	永華	525	1864-1	一般農業區	養殖用地	1808.70
827	高雄市	永安區	永華	526	1865	一般農業區	養殖用地	94.94
828	高雄市	永安區	永華	526	1864-1	一般農業區	養殖用地	115.79
829	高雄市	永安區	永華	529	1896	一般農業區	養殖用地	3022.79
830	高雄市	永安區	永華	529	1872	一般農業區	養殖用地	21.91
831	高雄市	永安區	永華	529	1885	一般農業區	養殖用地	4.76
832	高雄市	永安區	永華	529	1897	一般農業區	養殖用地	3005.15
833	高雄市	永安區	永華	529	1871-1	一般農業區	養殖用地	111.63
834	高雄市	永安區	永華	529	1897-1	一般農業區	養殖用地	2973.06
835	高雄市	永安區	永華	529	1864	一般農業區	養殖用地	57.73
836	高雄市	永安區	永華	529	1893-1	一般農業區	養殖用地	2267.92
837	高雄市	永安區	永華	529	1893	一般農業區	養殖用地	1724.22
838	高雄市	永安區	永華	529	1864-1	一般農業區	養殖用地	26.02
839	高雄市	永安區	永華	529	1870	一般農業區	養殖用地	2947.08
840	高雄市	永安區	永華	529	1891	一般農業區	養殖用地	2974.60

項次	縣市	鄉鎮	段	地號	魚塭號	使用分區	使用地	魚塭面積(平方公尺)
841	高雄市	永安區	永華	530	1885	一般農業區	養殖用地	2501.96
842	高雄市	永安區	永華	540	1887	一般農業區	養殖用地	3794.32
843	高雄市	永安區	永華	540	1888-1	一般農業區	養殖用地	2881.50
844	高雄市	永安區	永華	540	1879	一般農業區	養殖用地	2762.26
845	高雄市	永安區	永華	540	1879-1	一般農業區	養殖用地	2840.01
846	高雄市	永安區	永華	541	1889	一般農業區	養殖用地	2546.48
847	高雄市	永安區	永華	541	1875	一般農業區	養殖用地	1536.64
848	高雄市	永安區	永華	542	1889	一般農業區	養殖用地	1085.04
849	高雄市	永安區	永華	542	1890	一般農業區	養殖用地	1293.02
850	高雄市	永安區	永華	542	1875	一般農業區	養殖用地	702.60
851	高雄市	永安區	永華	542	1873	一般農業區	養殖用地	1044.31
852	高雄市	永安區	永華	543	1890	一般農業區	養殖用地	982.19
853	高雄市	永安區	永華	543	2292	一般農業區	養殖用地	322.03
854	高雄市	永安區	永華	543	1873	一般農業區	養殖用地	1027.12
855	高雄市	永安區	永華	543	2293	一般農業區	養殖用地	426.75
856	高雄市	永安區	永華	544	2746	一般農業區	農牧用地	561.19
857	高雄市	永安區	永華	544	2720	一般農業區	農牧用地	108.56
858	高雄市	永安區	永華	544	2714	一般農業區	農牧用地	303.02
859	高雄市	永安區	永華	544	2713	一般農業區	農牧用地	338.17
860	高雄市	永安區	永華	545	2292	一般農業區	養殖用地	3.71
861	高雄市	永安區	永華	545	2293	一般農業區	養殖用地	0.03
862	高雄市	永安區	永華	548	1925	一般農業區	養殖用地	3.49
863	高雄市	永安區	永華	548	1925	一般農業區	養殖用地	3.14
864	高雄市	永安區	永華	548	1925	一般農業區	養殖用地	0.08
865	高雄市	永安區	永華	549	1874	一般農業區	養殖用地	68.46
866	高雄市	永安區	永華	549	1922	一般農業區	養殖用地	3437.06
867	高雄市	永安區	永華	549	1921	一般農業區	養殖用地	3387.66
868	高雄市	永安區	永華	549	1923	一般農業區	養殖用地	3366.15
869	高雄市	永安區	永華	549	1924	一般農業區	養殖用地	19.93
870	高雄市	永安區	永華	549	1914-1	一般農業區	養殖用地	1752.02
871	高雄市	永安區	永華	549	1916	一般農業區	養殖用地	3928.28
872	高雄市	永安區	永華	549	2327	一般農業區	養殖用地	172.08
873	高雄市	永安區	永華	549	1914	一般農業區	養殖用地	2039.99
874	高雄市	永安區	永華	549	1917	一般農業區	養殖用地	3495.41
875	高雄市	永安區	永華	549	1925	一般農業區	養殖用地	3778.31
876	高雄市	永安區	永華	549	1913	一般農業區	養殖用地	61.88
877	高雄市	永安區	永華	549	1918	一般農業區	養殖用地	3263.71
878	高雄市	永安區	永華	549	1919	一般農業區	養殖用地	3555.97
879	高雄市	永安區	永華	549	1929	一般農業區	養殖用地	4361.23
880	高雄市	永安區	永華	549	1932	一般農業區	養殖用地	40.50
881	高雄市	永安區	永華	549	1930	一般農業區	養殖用地	3489.66
882	高雄市	永安區	永華	549	1932-1	一般農業區	養殖用地	13.48
883	高雄市	永安區	永華	550	1892	一般農業區	養殖用地	3364.00
884	高雄市	永安區	永華	550	1879	一般農業區	養殖用地	84.25
885	高雄市	永安區	永華	550	1876	一般農業區	養殖用地	3063.80
886	高雄市	永安區	永華	550	1879-1	一般農業區	養殖用地	97.79
887	高雄市	永安區	永華	550	1880	一般農業區	養殖用地	2734.95
888	高雄市	永安區	永華	550	1875	一般農業區	養殖用地	19.43
889	高雄市	永安區	永華	550	1874	一般農業區	養殖用地	3177.52
890	高雄市	永安區	永華	550	2293	一般農業區	養殖用地	3.21
891	高雄市	永安區	永華	550	1904	一般農業區	養殖用地	97.52
892	高雄市	永安區	永華	550	1935	一般農業區	養殖用地	2887.90
893	高雄市	永安區	永華	550	1924	一般農業區	養殖用地	3271.40
894	高雄市	永安區	永華	550	1900	一般農業區	養殖用地	118.55
895	高雄市	永安區	永華	550	1933	一般農業區	養殖用地	3121.67
896	高雄市	永安區	永華	550	1915	一般農業區	養殖用地	3272.37
897	高雄市	永安區	永華	551	1938	一般農業區	養殖用地	2001.04
898	高雄市	永安區	永華	551	1938-1	一般農業區	養殖用地	2823.63
899	高雄市	永安區	永華	551	1941	一般農業區	養殖用地	2259.95
900	高雄市	永安區	永華	551	1931-1	一般農業區	養殖用地	2264.27

項次	縣市	鄉鎮	段	地號	魚塭號	使用分區	使用地	魚塭面積(平方公尺)
901	高雄市	永安區	永華	551	1931	一般農業區	養殖用地	1674.01
902	高雄市	永安區	永華	552	1945	一般農業區	養殖用地	2706.54
903	高雄市	永安區	永華	552	1938	一般農業區	養殖用地	8.08
904	高雄市	永安區	永華	552	1946	一般農業區	養殖用地	2229.90
905	高雄市	永安區	永華	552	1938-1	一般農業區	養殖用地	13.86
906	高雄市	永安區	永華	552	1943	一般農業區	養殖用地	2617.39
907	高雄市	永安區	永華	552	1941	一般農業區	養殖用地	40.35
908	高雄市	永安區	永華	552	1912	一般農業區	養殖用地	3296.51
909	高雄市	永安區	永華	552	1931-1	一般農業區	養殖用地	48.44
910	高雄市	永安區	永華	552	1931	一般農業區	養殖用地	44.56
911	高雄市	永安區	永華	553	1946	一般農業區	養殖用地	212.38
912	高雄市	永安區	永華	553	1943	一般農業區	養殖用地	14.85
913	高雄市	永安區	永華	554	1900	一般農業區	養殖用地	20.55
914	高雄市	永安區	永華	554	1901	一般農業區	養殖用地	2823.72
915	高雄市	永安區	永華	554	1945	一般農業區	養殖用地	14.73
916	高雄市	永安區	永華	554	1903	一般農業區	養殖用地	2704.21
917	高雄市	永安區	永華	554	1906	一般農業區	養殖用地	2721.77
918	高雄市	永安區	永華	554	1911	一般農業區	養殖用地	3041.91
919	高雄市	永安區	永華	554	1912	一般農業區	養殖用地	16.78
920	高雄市	永安區	永華	555	1907	一般農業區	養殖用地	2159.97
921	高雄市	永安區	永華	555	1900	一般農業區	養殖用地	2.13
922	高雄市	永安區	永華	555	1901	一般農業區	養殖用地	21.49
923	高雄市	永安區	永華	555	1903	一般農業區	養殖用地	59.18
924	高雄市	永安區	永華	555	1908	一般農業區	養殖用地	1894.81
925	高雄市	永安區	永華	555	1906	一般農業區	養殖用地	66.43
926	高雄市	永安區	永華	555	1910	一般農業區	養殖用地	1920.13
927	高雄市	永安區	永華	555	1911	一般農業區	養殖用地	83.40
928	高雄市	永安區	永華	556	1471	一般農業區	養殖用地	80.04
929	高雄市	永安區	永華	556	1471-1	一般農業區	養殖用地	891.94
930	高雄市	永安區	永華	556	1908	一般農業區	養殖用地	40.78
931	高雄市	永安區	永華	556	1910	一般農業區	養殖用地	108.34
932	高雄市	永安區	永華	556	1480	一般農業區	養殖用地	840.81
933	高雄市	永安區	永華	557	1905	一般農業區	養殖用地	449.64
934	高雄市	永安區	永華	557	1907	一般農業區	養殖用地	75.12
935	高雄市	永安區	永華	557	1905-1	一般農業區	養殖用地	1127.05
936	高雄市	永安區	永華	557	1471	一般農業區	養殖用地	854.89
937	高雄市	永安區	永華	557	1908	一般農業區	養殖用地	33.88
938	高雄市	永安區	永華	558	1478	一般農業區	養殖用地	1640.42
939	高雄市	永安區	永華	558	1480	一般農業區	養殖用地	942.04
940	高雄市	永安區	永華	559	1477	一般農業區	養殖用地	405.78
941	高雄市	永安區	永華	559	1478	一般農業區	養殖用地	1182.84
942	高雄市	永安區	永華	559	1471-1	一般農業區	養殖用地	740.62
943	高雄市	永安區	永華	559	1480	一般農業區	養殖用地	143.32
944	高雄市	永安區	永華	560	1477-1	一般農業區	養殖用地	338.64
945	高雄市	永安區	永華	560	1477	一般農業區	養殖用地	1432.46
946	高雄市	永安區	永華	560	1471	一般農業區	養殖用地	641.76
947	高雄市	永安區	永華	560	1471-1	一般農業區	養殖用地	209.72
948	高雄市	永安區	永華	561	1476	一般農業區	養殖用地	280.30
949	高雄市	永安區	永華	561	1477-1	一般農業區	養殖用地	1505.76
950	高雄市	永安區	永華	561	1905	一般農業區	養殖用地	523.39
951	高雄市	永安區	永華	561	1471	一般農業區	養殖用地	308.15
952	高雄市	永安區	永華	562	1476	一般農業區	養殖用地	1630.72
953	高雄市	永安區	永華	562	1905	一般農業區	養殖用地	759.77
954	高雄市	永安區	永華	563	1445	一般農業區	養殖用地	3006.89
955	高雄市	永安區	永華	563	1868	一般農業區	養殖用地	2636.26
956	高雄市	永安區	永華	563	1904	一般農業區	養殖用地	3348.37
957	高雄市	永安區	永華	563	1475	一般農業區	養殖用地	2941.61
958	高雄市	永安區	永華	563	1909	一般農業區	養殖用地	2820.03
959	高雄市	永安區	永華	563	1900	一般農業區	養殖用地	3691.95
960	高雄市	永安區	永華	563	1907	一般農業區	養殖用地	0.11

項次	縣市	鄉鎮	段	地號	魚塭號	使用分區	使用地	魚塭面積(平方公尺)
961	高雄市	永安區	永華	564	1866	一般農業區	養殖用地	1809.90
962	高雄市	永安區	永華	564	1863	一般農業區	養殖用地	1791.93
963	高雄市	永安區	永華	564	1870	一般農業區	養殖用地	5.65
964	高雄市	永安區	永華	564	1894	一般農業區	養殖用地	3744.72
965	高雄市	永安區	永華	564	1867-1	一般農業區	養殖用地	1653.01
966	高雄市	永安區	永華	564	1867	一般農業區	養殖用地	1956.49
967	高雄市	永安區	永華	564	1869-1	一般農業區	養殖用地	1355.76
968	高雄市	永安區	永華	564	1869	一般農業區	養殖用地	2403.24
969	高雄市	永安區	永華	569	1443	一般農業區	養殖用地	2955.37
970	高雄市	永安區	永華	569	1449	一般農業區	養殖用地	2006.79
971	高雄市	永安區	永華	569	1453	一般農業區	養殖用地	3067.22
972	高雄市	永安區	永華	569	1444	一般農業區	養殖用地	3287.53
973	高雄市	永安區	永華	573	1452	一般農業區	養殖用地	408.26
974	高雄市	永安區	永華	573	1443	一般農業區	養殖用地	0.03
975	高雄市	永安區	永華	574	1452	一般農業區	養殖用地	1407.31
976	高雄市	永安區	永華	574	1447	一般農業區	養殖用地	4.53
977	高雄市	永安區	永華	575	1447			226.18
978	高雄市	永安區	永華	575	1452			30.97
979	高雄市	永安區	永華	575	1449			283.96
980	高雄市	永安區	永華	576	1449			135.10
981	高雄市	永安區	永華	576	1487			77.57
982	高雄市	永安區	永華	576	1494			58.36
983	高雄市	永安區	永華	576	1488			44.90
984	高雄市	永安區	永華	576	1495			53.39
985	高雄市	永安區	永華	576	1489			23.08
986	高雄市	永安區	永華	576	1496			57.84
987	高雄市	永安區	永華	577	1494	一般農業區	養殖用地	3640.75
988	高雄市	永安區	永華	578	1474	一般農業區	養殖用地	2940.36
989	高雄市	永安區	永華	580	1476	一般農業區	養殖用地	11.35
990	高雄市	永安區	永華	580	1477-1	一般農業區	養殖用地	5.58
991	高雄市	永安區	永華	582	1495	一般農業區	養殖用地	172.22
992	高雄市	永安區	永華	582	1472	一般農業區	養殖用地	1551.83
993	高雄市	永安區	永華	583	1495	一般農業區	養殖用地	1600.00
994	高雄市	永安區	永華	584	1495	一般農業區	養殖用地	536.01
995	高雄市	永安區	永華	584	1496	一般農業區	養殖用地	1910.28
996	高雄市	永安區	永華	585	1495	一般農業區	養殖用地	49.78
997	高雄市	永安區	永華	585	1472	一般農業區	養殖用地	550.42
998	高雄市	永安區	永華	585	1496	一般農業區	養殖用地	129.28
999	高雄市	永安區	永華	585	1479	一般農業區	養殖用地	2149.83
1000	高雄市	永安區	永華	617	1111			10.73
1001	高雄市	永安區	永華	617	1113			48.25
1002	高雄市	永安區	永華	618	1111	一般農業區	養殖用地	62.50
1003	高雄市	永安區	永華	618	1113	一般農業區	養殖用地	1711.03
1004	高雄市	永安區	永華	618	1112	一般農業區	養殖用地	30.33
1005	高雄市	永安區	永華	618	1112	一般農業區	養殖用地	5.54
1006	高雄市	永安區	永華	619	1113	一般農業區	養殖用地	4.34
1007	高雄市	永安區	永華	619	1112	一般農業區	養殖用地	2275.43
1008	高雄市	永安區	永華	619	1113	一般農業區	養殖用地	6.29
1009	高雄市	永安區	永華	619	1110	一般農業區	養殖用地	3.24
1010	高雄市	永安區	永華	619	1114	一般農業區	養殖用地	6.94
1011	高雄市	永安區	永華	620	1113			16.28
1012	高雄市	永安區	永華	620	1112			32.20
1013	高雄市	永安區	永華	620	1114			13.23
1014	高雄市	永安區	永華	621	1113			0.88
1015	高雄市	永安區	永華	621	1119			23.10
1016	高雄市	永安區	永華	621	1120			18.67
1017	高雄市	永安區	永華	621	1121			19.63
1018	高雄市	永安區	永華	622	1119	一般農業區	養殖用地	991.83
1019	高雄市	永安區	永華	622	1120	一般農業區	養殖用地	1051.52
1020	高雄市	永安區	永華	622	1121	一般農業區	養殖用地	879.71

項次	縣市	鄉鎮	段	地號	魚塭號	使用分區	使用地	魚塭面積(平方公尺)
1021	高雄市	永安區	永華	623	1114			0.07
1022	高雄市	永安區	永華	623	1108			13.11
1023	高雄市	永安區	永華	623	1121			38.30
1024	高雄市	永安區	永華	624	1110	一般農業區	養殖用地	0.04
1025	高雄市	永安區	永華	624	1114	一般農業區	養殖用地	153.48
1026	高雄市	永安區	永華	624	1114	一般農業區	養殖用地	18.83
1027	高雄市	永安區	永華	624	1108	一般農業區	養殖用地	11.22
1028	高雄市	永安區	永華	625	1108	一般農業區	養殖用地	508.67
1029	高雄市	永安區	永華	625	1109	一般農業區	養殖用地	111.28
1030	高雄市	永安區	永華	625	1108	一般農業區	養殖用地	65.37
1031	高雄市	永安區	永華	625	1130	一般農業區	養殖用地	120.19
1032	高雄市	永安區	永華	626	1109	一般農業區	養殖用地	2044.71
1033	高雄市	永安區	永華	626	1125	一般農業區	養殖用地	23.85
1034	高雄市	永安區	永華	628	1130	一般農業區	養殖用地	1556.20
1035	高雄市	永安區	永華	628	1130-1	一般農業區	養殖用地	1809.80
1036	高雄市	永安區	永華	628	1150	一般農業區	養殖用地	2.70
1037	高雄市	永安區	永華	628	1137	一般農業區	養殖用地	2057.12
1038	高雄市	永安區	永華	629	1150	一般農業區	養殖用地	380.79
1039	高雄市	永安區	永華	629	1130-1	一般農業區	養殖用地	0.08
1040	高雄市	永安區	永華	629	1137	一般農業區	養殖用地	2.94
1041	高雄市	永安區	永華	630	1109			0.51
1042	高雄市	永安區	永華	630	1130			23.61
1043	高雄市	永安區	永華	630	1130-1			5.83
1044	高雄市	永安區	永華	630	1150			27.82
1045	高雄市	永安區	永華	631	1137	一般農業區	養殖用地	149.41
1046	高雄市	永安區	永華	631	1508	一般農業區	養殖用地	2.16
1047	高雄市	永安區	永華	632	1110-1	一般農業區	養殖用地	1855.08
1048	高雄市	永安區	永華	632	1112	一般農業區	養殖用地	33.87
1049	高雄市	永安區	永華	632	1110	一般農業區	養殖用地	2551.86
1050	高雄市	永安區	永華	632	1114	一般農業區	養殖用地	3363.76
1051	高雄市	永安區	永華	632	1462	一般農業區	養殖用地	2485.13
1052	高雄市	永安區	永華	632	1448	一般農業區	養殖用地	3451.22
1053	高雄市	永安區	永華	632	1128	一般農業區	養殖用地	3388.91
1054	高雄市	永安區	永華	632	1447	一般農業區	養殖用地	1769.97
1055	高雄市	永安區	永華	632	1456	一般農業區	養殖用地	3592.53
1056	高雄市	永安區	永華	632	1108	一般農業區	養殖用地	3743.82
1057	高雄市	永安區	永華	632	1442	一般農業區	養殖用地	3981.58
1058	高雄市	永安區	永華	632	1441	一般農業區	養殖用地	2012.17
1059	高雄市	永安區	永華	632	1450	一般農業區	養殖用地	2729.95
1060	高雄市	永安區	永華	632	1129	一般農業區	養殖用地	4145.61
1061	高雄市	永安區	永華	632	1449	一般農業區	養殖用地	1987.15
1062	高雄市	永安區	永華	632	1451	一般農業區	養殖用地	1102.12
1063	高雄市	永安區	永華	632	1458	一般農業區	養殖用地	2828.83
1064	高雄市	永安區	永華	632	1484	一般農業區	養殖用地	2918.29
1065	高雄市	永安區	永華	632	1463	一般農業區	養殖用地	3047.62
1066	高雄市	永安區	永華	632	1130	一般農業區	養殖用地	47.58
1067	高雄市	永安區	永華	632	1130-1	一般農業區	養殖用地	24.75
1068	高雄市	永安區	永華	632	1440	一般農業區	養殖用地	2954.00
1069	高雄市	永安區	永華	632	1487	一般農業區	養殖用地	2141.76
1070	高雄市	永安區	永華	632	1506	一般農業區	養殖用地	3564.59
1071	高雄市	永安區	永華	632	1508	一般農業區	養殖用地	4728.41
1072	高雄市	永安區	永華	632	1488	一般農業區	養殖用地	4443.86
1073	高雄市	永安區	永華	632	1466	一般農業區	養殖用地	3297.24
1074	高雄市	永安區	永華	632	1507	一般農業區	養殖用地	3163.99
1075	高雄市	永安區	永華	632	1467	一般農業區	養殖用地	2968.27
1076	高雄市	永安區	永華	632	1489	一般農業區	養殖用地	3675.70
1077	高雄市	永安區	永華	649	2305	一般農業區	養殖用地	2213.85
1078	高雄市	永安區	永華	649	2306	一般農業區	養殖用地	2892.91
1079	高雄市	永安區	永華	649	2291	一般農業區	養殖用地	1846.79
1080	高雄市	永安區	永華	649	2290	一般農業區	養殖用地	1946.40

項次	縣市	鄉鎮	段	地號	魚塭號	使用分區	使用地	魚塭面積(平方公尺)
1081	高雄市	永安區	永華	650	2306	一般農業區	養殖用地	190.37
1082	高雄市	永安區	永華	650	2308	一般農業區	養殖用地	4196.28
1083	高雄市	永安區	永華	650	2330-1	一般農業區	養殖用地	2146.67
1084	高雄市	永安區	永華	650	2330	一般農業區	養殖用地	1952.58
1085	高雄市	永安區	永華	650	2290	一般農業區	養殖用地	80.45
1086	高雄市	永安區	永華	651	2279-1	一般農業區	養殖用地	724.72
1087	高雄市	永安區	永華	651	2281	一般農業區	養殖用地	1238.14
1088	高雄市	永安區	永華	651	2279	一般農業區	養殖用地	1716.82
1089	高雄市	永安區	永華	651	2280	一般農業區	養殖用地	1131.37
1090	高雄市	永安區	永華	651	2288-1	一般農業區	養殖用地	2157.39
1091	高雄市	永安區	永華	651	2288-2	一般農業區	養殖用地	2575.82
1092	高雄市	永安區	永華	651	2308	一般農業區	養殖用地	0.32
1093	高雄市	永安區	永華	651	2289-2	一般農業區	養殖用地	20.29
1094	高雄市	永安區	永華	651	2330	一般農業區	養殖用地	19.76
1095	高雄市	永安區	永華	651	2288	一般農業區	養殖用地	2776.17
1096	高雄市	永安區	永華	651	2318	一般農業區	養殖用地	121.93
1097	高雄市	永安區	永華	651	2331	一般農業區	養殖用地	21.43
1098	高雄市	永安區	永華	651	2315-1	一般農業區	養殖用地	2987.83
1099	高雄市	永安區	永華	651	2318-1	一般農業區	養殖用地	274.87
1100	高雄市	永安區	永華	651	2315	一般農業區	養殖用地	3248.04
1101	高雄市	永安區	永華	651	2319	一般農業區	養殖用地	372.19
1102	高雄市	永安區	永華	651	2332	一般農業區	養殖用地	1.36
1103	高雄市	永安區	永華	651	2316-1	一般農業區	養殖用地	2831.06
1104	高雄市	永安區	永華	651	2316	一般農業區	養殖用地	2516.96
1105	高雄市	永安區	永華	651	2320	一般農業區	養殖用地	714.71
1106	高雄市	永安區	永華	651	2317-1	一般農業區	養殖用地	3086.58
1107	高雄市	永安區	永華	651	2333	一般農業區	養殖用地	0.58
1108	高雄市	永安區	永華	651	2317	一般農業區	養殖用地	3057.37
1109	高雄市	永安區	永華	651	2334	一般農業區	養殖用地	0.26
1110	高雄市	永安區	永華	651	2321	一般農業區	養殖用地	898.31
1111	高雄市	永安區	永華	651	2313	一般農業區	養殖用地	7577.87
1112	高雄市	永安區	永華	651	2314	一般農業區	養殖用地	2443.75
1113	高雄市	永安區	永華	651	2358	一般農業區	養殖用地	2552.86
1114	高雄市	永安區	永華	651	2361	一般農業區	養殖用地	1915.11
1115	高雄市	永安區	永華	651	2358-1	一般農業區	養殖用地	2400.76
1116	高雄市	永安區	永華	651	2360	一般農業區	養殖用地	2454.63
1117	高雄市	永安區	永華	651	2359	一般農業區	養殖用地	2039.98
1118	高雄市	永安區	永華	652	2360	一般農業區	養殖用地	128.63
1119	高雄市	永安區	永華	652	2359	一般農業區	養殖用地	422.98
1120	高雄市	永安區	永華	653	2326	一般農業區	養殖用地	274.37
1121	高雄市	永安區	永華	653	2328-1	一般農業區	養殖用地	3515.58
1122	高雄市	永安區	永華	653	2325-1	一般農業區	養殖用地	169.83
1123	高雄市	永安區	永華	653	2328	一般農業區	養殖用地	3410.64
1124	高雄市	永安區	永華	653	2332	一般農業區	養殖用地	363.61
1125	高雄市	永安區	永華	653	2333	一般農業區	養殖用地	3074.07
1126	高雄市	永安區	永華	653	2334	一般農業區	養殖用地	3267.60
1127	高雄市	永安區	永華	653	2323	一般農業區	養殖用地	3727.10
1128	高雄市	永安區	永華	653	2322	一般農業區	養殖用地	3525.26
1129	高雄市	永安區	永華	653	2335	一般農業區	養殖用地	3839.53
1130	高雄市	永安區	永華	653	2336	一般農業區	養殖用地	3872.99
1131	高雄市	永安區	永華	653	2314	一般農業區	養殖用地	39.36
1132	高雄市	永安區	永華	653	2362	一般農業區	養殖用地	2746.63
1133	高雄市	永安區	永華	653	2361	一般農業區	養殖用地	23.67
1134	高雄市	永安區	永華	653	2363	一般農業區	養殖用地	3525.98
1135	高雄市	永安區	永華	654	2291	一般農業區	養殖用地	209.67
1136	高雄市	永安區	永華	654	2290	一般農業區	養殖用地	218.37
1137	高雄市	永安區	永華	654	2326-1	一般農業區	養殖用地	2600.31
1138	高雄市	永安區	永華	654	2330-1	一般農業區	養殖用地	220.65
1139	高雄市	永安區	永華	654	2325	一般農業區	養殖用地	2389.02
1140	高雄市	永安區	永華	654	2330	一般農業區	養殖用地	225.12

項次	縣市	鄉鎮	段	地號	魚塭號	使用分區	使用地	魚塭面積(平方公尺)
1141	高雄市	永安區	永華	654	2331	一般農業區	養殖用地	3456.02
1142	高雄市	永安區	永華	654	2326	一般農業區	養殖用地	2865.70
1143	高雄市	永安區	永華	654	2325-1	一般農業區	養殖用地	2342.04
1144	高雄市	永安區	永華	654	2332	一般農業區	養殖用地	3048.23
1145	高雄市	永安區	永華	655	2279-1			0.76
1146	高雄市	永安區	永華	655	2287			77.90
1147	高雄市	永安區	永華	655	2289-2			182.13
1148	高雄市	永安區	永華	655	2318			165.44
1149	高雄市	永安區	永華	655	2318-1			147.20
1150	高雄市	永安區	永華	655	2319			164.65
1151	高雄市	永安區	永華	655	2320			228.49
1152	高雄市	永安區	永華	655	2321			213.08
1153	高雄市	永安區	永華	655	2313			61.48
1154	高雄市	永安區	永華	655	2312-1			8.89
1155	高雄市	永安區	永華	655	2357			11.09
1156	高雄市	永安區	永華	656	2286	一般農業區	養殖用地	2690.99
1157	高雄市	永安區	永華	656	2287	一般農業區	養殖用地	3600.39
1158	高雄市	永安區	永華	656	2289-1	一般農業區	養殖用地	1383.36
1159	高雄市	永安區	永華	656	2289-2	一般農業區	養殖用地	2069.49
1160	高雄市	永安區	永華	656	2289	一般農業區	養殖用地	2350.28
1161	高雄市	永安區	永華	656	2318	一般農業區	養殖用地	2420.58
1162	高雄市	永安區	永華	657	2725	一般農業區	養殖用地	1233.53
1163	高雄市	永安區	永華	657	2728	一般農業區	養殖用地	1050.42
1164	高雄市	永安區	永華	657	2287	一般農業區	養殖用地	39.83
1165	高雄市	永安區	永華	657	2759	一般農業區	養殖用地	395.66
1166	高雄市	永安區	永華	658	2725			3.05
1167	高雄市	永安區	永華	658	2728			245.70
1168	高雄市	永安區	永華	658	2759			131.08
1169	高雄市	永安區	永華	659	2759			288.47
1170	高雄市	永安區	永華	659	2752			428.71
1171	高雄市	永安區	永華	659	2753			430.78
1172	高雄市	永安區	永華	659	2753-1			480.46
1173	高雄市	永安區	永華	659	2754			174.11
1174	高雄市	永安區	永華	660	2287	一般農業區	養殖用地	24.33
1175	高雄市	永安區	永華	660	2759	一般農業區	養殖用地	1346.24
1176	高雄市	永安區	永華	660	2289-1	一般農業區	養殖用地	32.44
1177	高雄市	永安區	永華	660	2752	一般農業區	養殖用地	186.20
1178	高雄市	永安區	永華	661	2752	一般農業區	養殖用地	337.15
1179	高雄市	永安區	永華	662	2752	一般農業區	養殖用地	734.00
1180	高雄市	永安區	永華	663	2752	一般農業區	養殖用地	158.39
1181	高雄市	永安區	永華	664	2752	一般農業區	養殖用地	126.45
1182	高雄市	永安區	永華	664	2753	一般農業區	養殖用地	77.65
1183	高雄市	永安區	永華	665	2318	一般農業區	養殖用地	0.14
1184	高雄市	永安區	永華	665	2753	一般農業區	養殖用地	311.98
1185	高雄市	永安區	永華	666	2753	一般農業區	養殖用地	989.81
1186	高雄市	永安區	永華	666	2753-1	一般農業區	養殖用地	490.67
1187	高雄市	永安區	永華	667	2753-1	一般農業區	養殖用地	1006.68
1188	高雄市	永安區	永華	667	2320	一般農業區	養殖用地	80.02
1189	高雄市	永安區	永華	667	2754	一般農業區	養殖用地	779.55
1190	高雄市	永安區	永華	667	2321	一般農業區	養殖用地	178.29
1191	高雄市	永安區	永華	667	2312	一般農業區	養殖用地	7.40
1192	高雄市	永安區	永華	668	2318	一般農業區	養殖用地	1734.76
1193	高雄市	永安區	永華	668	2318-1	一般農業區	養殖用地	1547.59
1194	高雄市	永安區	永華	668	2318-2	一般農業區	養殖用地	2305.98
1195	高雄市	永安區	永華	668	2319	一般農業區	養殖用地	1603.65
1196	高雄市	永安區	永華	668	2319-1	一般農業區	養殖用地	2285.23
1197	高雄市	永安區	永華	668	2320	一般農業區	養殖用地	5629.60
1198	高雄市	永安區	永華	668	2321	一般農業區	養殖用地	5265.96
1199	高雄市	永安區	永華	668	2312-1	一般農業區	養殖用地	2604.51
1200	高雄市	永安區	永華	668	2312	一般農業區	養殖用地	2439.88

項次	縣市	鄉鎮	段	地號	魚塭號	使用分區	使用地	魚塭面積(平方公尺)
1201	高雄市	永安區	永華	668	2357	一般農業區	養殖用地	1411.07
1202	高雄市	永安區	永華	668	2357-1	一般農業區	養殖用地	1810.44
1203	高雄市	永安區	永華	669	2357			38.50
1204	高雄市	永安區	永華	669	2356			6.38
1205	高雄市	永安區	永華	670	2357	一般農業區	養殖用地	932.46
1206	高雄市	永安區	永華	670	2356	一般農業區	養殖用地	2380.52
1207	高雄市	永安區	永華	670	2357-1	一般農業區	養殖用地	111.62
1208	高雄市	永安區	永華	670	2355	一般農業區	養殖用地	1925.51
1209	高雄市	永安區	永華	671	2754			309.36
1210	高雄市	永安區	永華	671	2321			0.00
1211	高雄市	永安區	永華	671	2312			257.37
1212	高雄市	永安區	永華	671	2357-1			330.94
1213	高雄市	永安區	永華	671	2355			459.97
1214	高雄市	永安區	永華	672	2704			11.65
1215	高雄市	永安區	永華	673	2704	一般農業區	養殖用地	59.15
1216	高雄市	永安區	永華	673	2682	一般農業區	養殖用地	1.18
1217	高雄市	永安區	永華	673	2682	一般農業區	養殖用地	57.96
1218	高雄市	永安區	永華	673	2681	一般農業區	養殖用地	103.44
1219	高雄市	永安區	永華	673	2734	一般農業區	養殖用地	222.81
1220	高雄市	永安區	永華	673	2733	一般農業區	養殖用地	169.77
1221	高雄市	永安區	永華	673	2735	一般農業區	養殖用地	329.67
1222	高雄市	永安區	永華	673	2736	一般農業區	養殖用地	212.50
1223	高雄市	永安區	永華	673	2740	一般農業區	養殖用地	441.52
1224	高雄市	永安區	永華	673	2720	一般農業區	養殖用地	315.21
1225	高雄市	永安區	永華	673	2728	一般農業區	養殖用地	1080.05
1226	高雄市	永安區	永華	673	2748	一般農業區	養殖用地	74.95
1227	高雄市	永安區	永華	673	2759	一般農業區	養殖用地	1632.53
1228	高雄市	永安區	永華	673	2752	一般農業區	養殖用地	1721.42
1229	高雄市	永安區	永華	673	2758	一般農業區	養殖用地	4.04
1230	高雄市	永安區	永華	673	2753	一般農業區	養殖用地	1658.49
1231	高雄市	永安區	永華	673	2753-1	一般農業區	養殖用地	1757.93
1232	高雄市	永安區	永華	673	2754	一般農業區	養殖用地	1452.31
1233	高雄市	永安區	永華	673	2749	一般農業區	養殖用地	13.39
1234	高雄市	永安區	永華	673	2312	一般農業區	養殖用地	36.10
1235	高雄市	永安區	永華	673	2357-1	一般農業區	養殖用地	302.33
1236	高雄市	永安區	永華	673	2355	一般農業區	養殖用地	175.33
1237	高雄市	永安區	永華	674	2735	一般農業區	養殖用地	0.57
1238	高雄市	永安區	永華	674	2736	一般農業區	養殖用地	650.57
1239	高雄市	永安區	永華	674	2740	一般農業區	養殖用地	1412.99
1240	高雄市	永安區	永華	674	2720	一般農業區	養殖用地	699.29
1241	高雄市	永安區	永華	676	2743	一般農業區	農牧用地	663.45
1242	高雄市	永安區	永華	676	2712	一般農業區	農牧用地	210.78
1243	高雄市	永安區	永華	676	2730	一般農業區	農牧用地	151.82
1244	高雄市	永安區	永華	677	2730	一般農業區	農牧用地	500.14
1245	高雄市	永安區	永華	677	2712	一般農業區	農牧用地	292.10
1246	高雄市	永安區	永華	677	2745	一般農業區	農牧用地	645.09
1247	高雄市	永安區	永華	677	2746	一般農業區	農牧用地	99.45
1248	高雄市	永安區	永華	678	2736	一般農業區	農牧用地	77.73
1249	高雄市	永安區	永華	678	2739	一般農業區	農牧用地	1825.91
1250	高雄市	永安區	永華	678	2740	一般農業區	農牧用地	793.79
1251	高雄市	永安區	永華	678	2743	一般農業區	農牧用地	43.36
1252	高雄市	永安區	永華	678	2730	一般農業區	農牧用地	368.02
1253	高雄市	永安區	永華	678	2716	一般農業區	農牧用地	512.00
1254	高雄市	永安區	永華	678	2715	一般農業區	農牧用地	238.50
1255	高雄市	永安區	永華	678	2745	一般農業區	農牧用地	369.94
1256	高雄市	永安區	永華	678	2720	一般農業區	農牧用地	195.94
1257	高雄市	永安區	永華	678	2721	一般農業區	農牧用地	161.82
1258	高雄市	永安區	永華	678	2717	一般農業區	農牧用地	318.39
1259	高雄市	永安區	永華	678	2722	一般農業區	農牧用地	130.82
1260	高雄市	永安區	永華	678	2746	一般農業區	農牧用地	113.05

項次	縣市	鄉鎮	段	地號	魚塭號	使用分區	使用地	魚塭面積(平方公尺)
1261	高雄市	永安區	永華	678	2714	一般農業區	農牧用地	32.25
1262	高雄市	永安區	永華	678	2713	一般農業區	農牧用地	29.60
1263	高雄市	永安區	永華	682	2292	一般農業區	養殖用地	2144.09
1264	高雄市	永安區	永華	682	2293	一般農業區	養殖用地	2037.05
1265	高雄市	永安區	永華	683	2720	一般農業區	養殖用地	15.38
1266	高雄市	永安區	永華	683	2748	一般農業區	養殖用地	1742.72
1267	高雄市	永安區	永華	684	2748	一般農業區	農牧用地	2044.42
1268	高雄市	永安區	永華	687	2758	一般農業區	農牧用地	3326.97
1269	高雄市	永安區	永華	688	2758	一般農業區	養殖用地	1816.56
1270	高雄市	永安區	永華	689	2758	一般農業區	養殖用地	18.68
1271	高雄市	永安區	永華	689	2756	一般農業區	養殖用地	566.94
1272	高雄市	永安區	永華	690	2758	一般農業區	養殖用地	27.42
1273	高雄市	永安區	永華	690	2756	一般農業區	養殖用地	930.26
1274	高雄市	永安區	永華	691	2758	一般農業區	農牧用地	7.95
1275	高雄市	永安區	永華	691	2756	一般農業區	農牧用地	18.85
1276	高雄市	永安區	永華	695	2756	一般農業區	養殖用地	1.45
1277	高雄市	永安區	永華	695	2757	一般農業區	養殖用地	666.04
1278	高雄市	永安區	永華	696	2756	一般農業區	養殖用地	12.95
1279	高雄市	永安區	永華	696	2757	一般農業區	養殖用地	513.82
1280	高雄市	永安區	永華	697	2757	一般農業區	養殖用地	243.48
1281	高雄市	永安區	永華	697	2750	一般農業區	養殖用地	180.85
1282	高雄市	永安區	永華	698	2757	一般農業區	養殖用地	429.45
1283	高雄市	永安區	永華	698	2750	一般農業區	養殖用地	207.39
1284	高雄市	永安區	永華	701	2750	一般農業區	農牧用地	686.98
1285	高雄市	永安區	永華	702	2750	一般農業區	養殖用地	792.87
1286	高雄市	永安區	永華	703	2750	一般農業區	農牧用地	300.02
1287	高雄市	永安區	永華	704	2750	一般農業區	農牧用地	302.54
1288	高雄市	永安區	永華	709	2750	一般農業區	農牧用地	870.62
1289	高雄市	永安區	永華	709	2749	一般農業區	農牧用地	658.46
1290	高雄市	永安區	永華	710	2750	一般農業區	農牧用地	479.87
1291	高雄市	永安區	永華	710	2749	一般農業區	農牧用地	69.45
1292	高雄市	永安區	永華	711	2749	一般農業區	農牧用地	533.98
1293	高雄市	永安區	永華	712	2749	一般農業區	農牧用地	1285.17
1294	高雄市	永安區	永華	715	2749	一般農業區	農牧用地	56.48
1295	高雄市	永安區	永華	777	1153	一般農業區	養殖用地	0.46
1296	高雄市	永安區	永華	777	1502	一般農業區	養殖用地	22.85
1297	高雄市	永安區	永華	778	1153			7.14
1298	高雄市	永安區	永華	778	1502			29.54
1299	高雄市	永安區	永華	778	1502			13.68
1300	高雄市	永安區	永華	779	1502	一般農業區	養殖用地	4622.94
1301	高雄市	永安區	永華	779	1505	一般農業區	養殖用地	28.81
1302	高雄市	永安區	永華	780	1502	一般農業區	養殖用地	2.64
1303	高雄市	永安區	永華	782	1504	一般農業區	養殖用地	1147.53
1304	高雄市	永安區	永華	783	1499	一般農業區	養殖用地	4246.17
1305	高雄市	永安區	永華	783	1464	一般農業區	養殖用地	3.58
1306	高雄市	永安區	永華	783	1505-1	一般農業區	養殖用地	0.21
1307	高雄市	永安區	永華	784	1464	一般農業區	養殖用地	2649.08
1308	高雄市	永安區	永華	784	1499	一般農業區	養殖用地	6.19
1309	高雄市	永安區	永華	784	1465	一般農業區	養殖用地	1035.36
1310	高雄市	永安區	永華	785	1465	一般農業區	農牧用地	20.74
1311	高雄市	永安區	永華	786	1499	一般農業區	養殖用地	100.68
1312	高雄市	永安區	永華	786	1505	一般農業區	養殖用地	1.43
1313	高雄市	永安區	永華	786	1505-1	一般農業區	養殖用地	1370.76
1314	高雄市	永安區	永華	786	1152	一般農業區	養殖用地	14.23
1315	高雄市	永安區	永華	787	1505	一般農業區	養殖用地	1810.92
1316	高雄市	永安區	永華	787	1505-1	一般農業區	養殖用地	166.59
1317	高雄市	永安區	永華	788	1464			283.45
1318	高雄市	永安區	永華	788	1482			214.29
1319	高雄市	永安區	永華	788	1465			448.85
1320	高雄市	永安區	永華	788	1510			264.90

項次	縣市	鄉鎮	段	地號	魚塭號	使用分區	使用地	魚塭面積(平方公尺)
1321	高雄市	永安區	永華	788	1509			192.95
1322	高雄市	永安區	永華	788	1541			161.59
1323	高雄市	永安區	永華	789	1464			0.00
1324	高雄市	永安區	永華	789	1482			85.37
1325	高雄市	永安區	永華	789	1497			60.45
1326	高雄市	永安區	永華	790	1482	一般農業區	養殖用地	2728.25
1327	高雄市	永安區	永華	790	1497	一般農業區	養殖用地	19.74
1328	高雄市	永安區	永華	790	1465	一般農業區	養殖用地	1431.35
1329	高雄市	永安區	永華	790	1481	一般農業區	養殖用地	2698.70
1330	高雄市	永安區	永華	790	1510	一般農業區	養殖用地	282.90
1331	高雄市	永安區	永華	790	1509	一般農業區	養殖用地	3025.81
1332	高雄市	永安區	永華	790	1541	一般農業區	養殖用地	91.03
1333	高雄市	永安區	永華	791	1497			92.98
1334	高雄市	永安區	永華	791	1482			30.65
1335	高雄市	永安區	永華	791	1497			6.72
1336	高雄市	永安區	永華	791	1493			30.12
1337	高雄市	永安區	永華	791	1481			16.76
1338	高雄市	永安區	永華	791	1525			45.62
1339	高雄市	永安區	永華	792	1497	一般農業區	養殖用地	330.61
1340	高雄市	永安區	永華	793	1497	一般農業區	養殖用地	3489.62
1341	高雄市	永安區	永華	793	1468	一般農業區	養殖用地	1026.35
1342	高雄市	永安區	永華	793	1493	一般農業區	養殖用地	2981.18
1343	高雄市	永安區	永華	793	1525	一般農業區	養殖用地	2870.60
1344	高雄市	永安區	永華	794	1528	一般農業區	養殖用地	3318.33
1345	高雄市	永安區	永華	794	1520	一般農業區	養殖用地	1967.49
1346	高雄市	永安區	永華	794	1521	一般農業區	養殖用地	1764.17
1347	高雄市	永安區	永華	795	1528	一般農業區	養殖用地	73.42
1348	高雄市	永安區	永華	795	1512	一般農業區	養殖用地	3459.52
1349	高雄市	永安區	永華	795	1541	一般農業區	養殖用地	97.24
1350	高雄市	永安區	永華	795	1520	一般農業區	養殖用地	457.30
1351	高雄市	永安區	永華	795	1511	一般農業區	養殖用地	4400.76
1352	高雄市	永安區	永華	795	1542	一般農業區	養殖用地	136.61
1353	高雄市	永安區	永華	795	1521	一般農業區	養殖用地	818.64
1354	高雄市	永安區	永華	795	1544	一般農業區	養殖用地	9.88
1355	高雄市	永安區	永華	797	1541			261.93
1356	高雄市	永安區	永華	797	1542			322.86
1357	高雄市	永安區	永華	797	1544			446.86
1358	高雄市	永安區	永華	797	1187			348.71
1359	高雄市	永安區	永華	797	1548			0.87
1360	高雄市	永安區	永華	797	1549			49.53
1361	高雄市	永安區	永華	797	1539			185.11
1362	高雄市	永安區	永華	797	1160			3.24
1363	高雄市	永安區	永華	797	1194			93.75
1364	高雄市	永安區	永華	798	1509			2.33
1365	高雄市	永安區	永華	798	1512			15.12
1366	高雄市	永安區	永華	798	1509			36.81
1367	高雄市	永安區	永華	798	1541			24.92
1368	高雄市	永安區	永華	799	1544	一般農業區	養殖用地	115.91
1369	高雄市	永安區	永華	799	1543-1	一般農業區	養殖用地	1886.41
1370	高雄市	永安區	永華	799	1543	一般農業區	養殖用地	2173.49
1371	高雄市	永安區	永華	799	1513	一般農業區	養殖用地	2408.76
1372	高雄市	永安區	永華	799	1519	一般農業區	養殖用地	892.92
1373	高雄市	永安區	永華	799	1187	一般農業區	養殖用地	30.53
1374	高雄市	永安區	永華	799	1548	一般農業區	養殖用地	1307.86
1375	高雄市	永安區	永華	799	1547	一般農業區	養殖用地	2322.77
1376	高雄市	永安區	永華	799	1549	一般農業區	養殖用地	1212.46
1377	高雄市	永安區	永華	799	1514	一般農業區	養殖用地	2051.09
1378	高雄市	永安區	永華	799	1514-1	一般農業區	養殖用地	1573.81
1379	高雄市	永安區	永華	799	1539	一般農業區	養殖用地	1766.34
1380	高雄市	永安區	永華	799	1539-1	一般農業區	養殖用地	2213.01

項次	縣市	鄉鎮	段	地號	魚塭號	使用分區	使用地	魚塭面積(平方公尺)
1381	高雄市	永安區	永華	799	1575-3	一般農業區	養殖用地	1066.72
1382	高雄市	永安區	永華	799	1575	一般農業區	養殖用地	1083.79
1383	高雄市	永安區	永華	799	1551	一般農業區	養殖用地	1089.67
1384	高雄市	永安區	永華	799	1551-1	一般農業區	養殖用地	1060.65
1385	高雄市	永安區	永華	799	1194	一般農業區	養殖用地	473.66
1386	高雄市	永安區	永華	799	1575-2	一般農業區	養殖用地	874.47
1387	高雄市	永安區	永華	799	1575-1	一般農業區	養殖用地	842.39
1388	高雄市	永安區	永華	799	1551-3	一般農業區	養殖用地	835.84
1389	高雄市	永安區	永華	799	1551-2	一般農業區	養殖用地	791.46
1390	高雄市	永安區	永華	800	1519	一般農業區	養殖用地	1211.79
1391	高雄市	永安區	永華	800	1514-1	一般農業區	養殖用地	122.87
1392	高雄市	永安區	永華	802	1194	一般農業區	養殖用地	664.12
1393	高雄市	永安區	永華	802	1575-2	一般農業區	養殖用地	319.07
1394	高雄市	永安區	永華	802	1575-1	一般農業區	養殖用地	303.90
1395	高雄市	永安區	永華	802	1551-3	一般農業區	養殖用地	250.58
1396	高雄市	永安區	永華	802	1551-2	一般農業區	養殖用地	193.46
1397	高雄市	永安區	永華	802	1552-2	一般農業區	養殖用地	704.84
1398	高雄市	永安區	永華	802	1552	一般農業區	養殖用地	204.95
1399	高雄市	永安區	永華	803	1510			263.57
1400	高雄市	永安區	永華	803	1541-1			237.62
1401	高雄市	永安區	永華	804	1510	一般農業區	養殖用地	2203.79
1402	高雄市	永安區	永華	804	1541-1	一般農業區	養殖用地	1704.24
1403	高雄市	永安區	永華	804	1509	一般農業區	養殖用地	8.63
1404	高雄市	永安區	永華	804	1541	一般農業區	養殖用地	377.03
1405	高雄市	永安區	永華	805	1510			5.08
1406	高雄市	永安區	永華	806	1509	一般農業區	養殖用地	32.13
1407	高雄市	永安區	永華	806	1510	一般農業區	養殖用地	3.02
1408	高雄市	永安區	永華	806	1541	一般農業區	養殖用地	1357.11
1409	高雄市	永安區	永華	806	1541-1	一般農業區	養殖用地	83.27
1410	高雄市	永安區	永華	806	1542	一般農業區	養殖用地	2157.46
1411	高雄市	永安區	永華	806	1540	一般農業區	養殖用地	1068.38
1412	高雄市	永安區	永華	807	1541-1	一般農業區	養殖用地	346.47
1413	高雄市	永安區	永華	807	1540	一般農業區	養殖用地	1201.52
1414	高雄市	永安區	永華	807	1172	一般農業區	養殖用地	1676.54
1415	高雄市	永安區	永華	808	1541-1			79.63
1416	高雄市	永安區	永華	808	1172			380.93
1417	高雄市	永安區	永華	808	1188			16.30
1418	高雄市	永安區	永華	809	1172	一般農業區	養殖用地	879.97
1419	高雄市	永安區	永華	809	1188	一般農業區	養殖用地	1933.20
1420	高雄市	永安區	永華	809	1155-1	一般農業區	養殖用地	1349.44
1421	高雄市	永安區	永華	809	1155	一般農業區	養殖用地	246.71
1422	高雄市	永安區	永華	810	1172	一般農業區	養殖用地	145.43
1423	高雄市	永安區	永華	811	1172	一般農業區	養殖用地	1772.10
1424	高雄市	永安區	永華	811	1544-1	一般農業區	養殖用地	2342.22
1425	高雄市	永安區	永華	811	1544	一般農業區	養殖用地	1838.98
1426	高雄市	永安區	永華	811	1188	一般農業區	養殖用地	1053.00
1427	高雄市	永安區	永華	811	1187-1	一般農業區	養殖用地	976.85
1428	高雄市	永安區	永華	811	1187	一般農業區	養殖用地	909.74
1429	高雄市	永安區	永華	812	1187-1	一般農業區	養殖用地	529.79
1430	高雄市	永安區	永華	812	1187	一般農業區	養殖用地	1007.12
1431	高雄市	永安區	永華	813	1188	一般農業區	養殖用地	1035.92
1432	高雄市	永安區	永華	813	1187-1	一般農業區	養殖用地	660.08
1433	高雄市	永安區	永華	813	1155-1	一般農業區	養殖用地	114.05
1434	高雄市	永安區	永華	813	1160-1	一般農業區	養殖用地	22.29
1435	高雄市	永安區	永華	814	1155-1	一般農業區	養殖用地	961.46
1436	高雄市	永安區	永華	814	1160-1	一般農業區	養殖用地	2377.94
1437	高雄市	永安區	永華	814	1187-1	一般農業區	養殖用地	0.13
1438	高雄市	永安區	永華	814	1155	一般農業區	養殖用地	489.80
1439	高雄市	永安區	永華	814	1187	一般農業區	養殖用地	24.34
1440	高雄市	永安區	永華	814	1160	一般農業區	養殖用地	1238.82

項次	縣市	鄉鎮	段	地號	魚塭號	使用分區	使用地	魚塭面積(平方公尺)
1441	高雄市	永安區	永華	815	1155	一般農業區	養殖用地	382.36
1442	高雄市	永安區	永華	815	1160	一般農業區	養殖用地	1339.30
1443	高雄市	永安區	永華	815	1201	一般農業區	養殖用地	2197.14
1444	高雄市	永安區	永華	818	1155	一般農業區	養殖用地	1070.50
1445	高雄市	永安區	永華	818	1156	一般農業區	養殖用地	720.24
1446	高雄市	永安區	永華	819	1188			66.28
1447	高雄市	永安區	永華	819	1155-1			135.29
1448	高雄市	永安區	永華	819	1155			96.19
1449	高雄市	永安區	永華	821	1469	一般農業區	養殖用地	805.44
1450	高雄市	永安區	永華	821	1469-1	一般農業區	養殖用地	1169.23
1451	高雄市	永安區	永華	821	1470	一般農業區	養殖用地	1343.05
1452	高雄市	永安區	永華	821	1470-1	一般農業區	養殖用地	2090.77
1453	高雄市	永安區	永華	821	1899	一般農業區	養殖用地	14.31
1454	高雄市	永安區	永華	821	1899-1	一般農業區	養殖用地	5.37
1455	高雄市	永安區	永華	822	1899	一般農業區	養殖用地	1526.40
1456	高雄市	永安區	永華	822	1898	一般農業區	養殖用地	742.67
1457	高雄市	永安區	永華	822	1974	一般農業區	養殖用地	298.81
1458	高雄市	永安區	永華	822	1899-1	一般農業區	養殖用地	282.32
1459	高雄市	永安區	永華	822	1971	一般農業區	養殖用地	157.50
1460	高雄市	永安區	永華	822	1963	一般農業區	養殖用地	4.25
1461	高雄市	永安區	永華	823	1898	一般農業區	養殖用地	2494.79
1462	高雄市	永安區	永華	823	1974	一般農業區	養殖用地	3060.59
1463	高雄市	永安區	永華	823	1899-1	一般農業區	養殖用地	972.61
1464	高雄市	永安區	永華	823	1971	一般農業區	養殖用地	1327.72
1465	高雄市	永安區	永華	823	1963	一般農業區	養殖用地	2478.70
1466	高雄市	永安區	永華	823	1962	一般農業區	養殖用地	2038.69
1467	高雄市	永安區	永華	823	1971-1	一般農業區	養殖用地	1577.02
1468	高雄市	永安區	永華	823	1952	一般農業區	養殖用地	3398.27
1469	高雄市	永安區	永華	823	1950	一般農業區	養殖用地	3696.86
1470	高雄市	永安區	永華	823	1963-1	一般農業區	養殖用地	2534.19
1471	高雄市	永安區	永華	823	1530-1	一般農業區	養殖用地	71.15
1472	高雄市	永安區	永華	823	1955	一般農業區	養殖用地	3412.44
1473	高雄市	永安區	永華	823	1962-1	一般農業區	養殖用地	2289.01
1474	高雄市	永安區	永華	823	1972	一般農業區	養殖用地	3655.52
1475	高雄市	永安區	永華	823	2366	一般農業區	養殖用地	4125.80
1476	高雄市	永安區	永華	823	1964	一般農業區	養殖用地	5675.59
1477	高雄市	永安區	永華	823	9020	一般農業區	養殖用地	967.02
1478	高雄市	永安區	永華	823	9019	一般農業區	養殖用地	1005.64
1479	高雄市	永安區	永華	823	1954	一般農業區	養殖用地	7068.47
1480	高雄市	永安區	永華	823	1956	一般農業區	養殖用地	8666.67
1481	高雄市	永安區	永華	823	2365-1	一般農業區	養殖用地	3103.76
1482	高雄市	永安區	永華	823	1973	一般農業區	養殖用地	5000.72
1483	高雄市	永安區	永華	823	2348	一般農業區	養殖用地	3534.48
1484	高雄市	永安區	永華	823	2365	一般農業區	養殖用地	2925.99
1485	高雄市	永安區	永華	823	1516	一般農業區	養殖用地	4220.85
1486	高雄市	永安區	永華	823	1969	一般農業區	養殖用地	5312.70
1487	高雄市	永安區	永華	823	1957	一般農業區	養殖用地	8109.88
1488	高雄市	永安區	永華	823	1961-1	一般農業區	養殖用地	2348.74
1489	高雄市	永安區	永華	823	2364	一般農業區	養殖用地	3943.15
1490	高雄市	永安區	永華	823	1961	一般農業區	養殖用地	2774.39
1491	高雄市	永安區	永華	823	1970	一般農業區	養殖用地	5404.42
1492	高雄市	永安區	永華	823	1517	一般農業區	養殖用地	377.62
1493	高雄市	永安區	永華	823	1984	一般農業區	養殖用地	2760.52
1494	高雄市	永安區	永華	823	2394-1	一般農業區	養殖用地	2882.23
1495	高雄市	永安區	永華	823	1983	一般農業區	養殖用地	3093.22
1496	高雄市	永安區	永華	823	1994	一般農業區	養殖用地	2430.32
1497	高雄市	永安區	永華	823	2384-1	一般農業區	養殖用地	1677.62
1498	高雄市	永安區	永華	823	1573	一般農業區	養殖用地	41.78
1499	高雄市	永安區	永華	823	2384-2	一般農業區	養殖用地	1473.86
1500	高雄市	永安區	永華	823	2006	一般農業區	養殖用地	3309.16

項次	縣市	鄉鎮	段	地號	魚塭號	使用分區	使用地	魚塭面積(平方公尺)
1501	高雄市	永安區	永華	823	1986	一般農業區	養殖用地	2775.90
1502	高雄市	永安區	永華	823	2394	一般農業區	養殖用地	2730.92
1503	高雄市	永安區	永華	823	2387	一般農業區	養殖用地	1827.97
1504	高雄市	永安區	永華	823	2006-1	一般農業區	養殖用地	3601.59
1505	高雄市	永安區	永華	823	1994-1	一般農業區	養殖用地	2581.73
1506	高雄市	永安區	永華	823	1985	一般農業區	養殖用地	3218.99
1507	高雄市	永安區	永華	823	1999	一般農業區	養殖用地	1370.58
1508	高雄市	永安區	永華	823	2384	一般農業區	養殖用地	2479.23
1509	高雄市	永安區	永華	823	2395	一般農業區	養殖用地	2507.88
1510	高雄市	永安區	永華	823	1980	一般農業區	養殖用地	989.24
1511	高雄市	永安區	永華	823	2389	一般農業區	養殖用地	1266.06
1512	高雄市	永安區	永華	823	2385	一般農業區	養殖用地	2421.37
1513	高雄市	永安區	永華	823	1993	一般農業區	養殖用地	3229.31
1514	高雄市	永安區	永華	823	2004	一般農業區	養殖用地	2985.76
1515	高雄市	永安區	永華	823	1556	一般農業區	養殖用地	1443.07
1516	高雄市	永安區	永華	823	1976	一般農業區	養殖用地	1379.24
1517	高雄市	永安區	永華	823	2004-1	一般農業區	養殖用地	3310.94
1518	高雄市	永安區	永華	823	2388	一般農業區	養殖用地	1073.27
1519	高雄市	永安區	永華	823	1987	一般農業區	養殖用地	2690.82
1520	高雄市	永安區	永華	823	2386	一般農業區	養殖用地	2147.09
1521	高雄市	永安區	永華	823	1982	一般農業區	養殖用地	2975.38
1522	高雄市	永安區	永華	823	2379	一般農業區	養殖用地	2269.69
1523	高雄市	永安區	永華	823	2383	一般農業區	養殖用地	1411.39
1524	高雄市	永安區	永華	823	1977	一般農業區	養殖用地	4767.47
1525	高雄市	永安區	永華	823	2380	一般農業區	養殖用地	2452.06
1526	高雄市	永安區	永華	823	1570	一般農業區	養殖用地	2324.09
1527	高雄市	永安區	永華	823	2393	一般農業區	養殖用地	40.25
1528	高雄市	永安區	永華	824	1469	一般農業區	養殖用地	766.52
1529	高雄市	永安區	永華	824	1469-1	一般農業區	養殖用地	401.79
1530	高雄市	永安區	永華	824	1534	一般農業區	養殖用地	1677.18
1531	高雄市	永安區	永華	824	1537	一般農業區	養殖用地	1693.09
1532	高雄市	永安區	永華	824	1470	一般農業區	養殖用地	1493.26
1533	高雄市	永安區	永華	824	1470-1	一般農業區	養殖用地	114.39
1534	高雄市	永安區	永華	824	1526-1	一般農業區	養殖用地	1664.81
1535	高雄市	永安區	永華	824	1470-2	一般農業區	養殖用地	1535.49
1536	高雄市	永安區	永華	824	1526	一般農業區	養殖用地	1652.29
1537	高雄市	永安區	永華	824	1899-1	一般農業區	養殖用地	446.55
1538	高雄市	永安區	永華	824	1530	一般農業區	養殖用地	3428.91
1539	高雄市	永安區	永華	824	1951	一般農業區	養殖用地	1732.74
1540	高雄市	永安區	永華	824	1530-1	一般農業區	養殖用地	3294.00
1541	高雄市	永安區	永華	824	1953	一般農業區	養殖用地	1912.44
1542	高雄市	永安區	永華	824	1952	一般農業區	養殖用地	13.27
1543	高雄市	永安區	永華	824	1527	一般農業區	養殖用地	0.01
1544	高雄市	永安區	永華	824	1529	一般農業區	養殖用地	19.70
1545	高雄市	永安區	永華	824	1518	一般農業區	養殖用地	0.23
1546	高雄市	永安區	永華	824	1952	一般農業區	養殖用地	3.58
1547	高雄市	永安區	永華	825	1527	一般農業區	養殖用地	3522.92
1548	高雄市	永安區	永華	825	1529	一般農業區	養殖用地	3184.60
1549	高雄市	永安區	永華	825	1518	一般農業區	養殖用地	3747.27
1550	高雄市	永安區	永華	825	1522	一般農業區	養殖用地	4847.54
1551	高雄市	永安區	永華	825	1531	一般農業區	養殖用地	5408.74
1552	高雄市	永安區	永華	825	1523	一般農業區	養殖用地	4762.37
1553	高雄市	永安區	永華	825	1515	一般農業區	養殖用地	6030.44
1554	高雄市	永安區	永華	826	1518	一般農業區	養殖用地	8.37
1555	高雄市	永安區	永華	826	1954	一般農業區	養殖用地	1060.33
1556	高雄市	永安區	永華	826	1516	一般農業區	養殖用地	2259.03
1557	高雄市	永安區	永華	827	1517	一般農業區	養殖用地	1944.17
1558	高雄市	永安區	永華	827	1533	一般農業區	養殖用地	7.89
1559	高雄市	永安區	永華	827	1573	一般農業區	養殖用地	2994.53
1560	高雄市	永安區	永華	827	1563	一般農業區	養殖用地	4836.00

項次	縣市	鄉鎮	段	地號	魚塭號	使用分區	使用地	魚塭面積(平方公尺)
1561	高雄市	永安區	永華	827	1572	一般農業區	養殖用地	41.16
1562	高雄市	永安區	永華	827	1561	一般農業區	養殖用地	3016.14
1563	高雄市	永安區	永華	827	1572	一般農業區	養殖用地	47.73
1564	高雄市	永安區	永華	827	1565	一般農業區	養殖用地	3058.07
1565	高雄市	永安區	永華	827	1557	一般農業區	養殖用地	2572.07
1566	高雄市	永安區	永華	827	1986	一般農業區	養殖用地	9.14
1567	高雄市	永安區	永華	827	1562	一般農業區	養殖用地	2627.26
1568	高雄市	永安區	永華	827	1566	一般農業區	養殖用地	3545.79
1569	高雄市	永安區	永華	827	1980	一般農業區	養殖用地	87.67
1570	高雄市	永安區	永華	827	1556	一般農業區	養殖用地	2074.35
1571	高雄市	永安區	永華	827	1558	一般農業區	養殖用地	2698.24
1572	高雄市	永安區	永華	828	1524-1	一般農業區	養殖用地	2276.18
1573	高雄市	永安區	永華	828	1524	一般農業區	養殖用地	1690.69
1574	高雄市	永安區	永華	828	1533	一般農業區	養殖用地	2247.65
1575	高雄市	永安區	永華	828	1538	一般農業區	養殖用地	2732.89
1576	高雄市	永安區	永華	828	1538-1	一般農業區	養殖用地	1859.65
1577	高雄市	永安區	永華	828	1572	一般農業區	養殖用地	3484.16
1578	高雄市	永安區	永華	830	1563	一般農業區	養殖用地	189.34
1579	高雄市	永安區	永華	832	1552	一般農業區	養殖用地	44.76
1580	高雄市	永安區	永華	834	1553-1	一般農業區	養殖用地	19.36
1581	高雄市	永安區	永華	836	1553-1	一般農業區	養殖用地	7504.99
1582	高雄市	永安區	永華	836	1553-3	一般農業區	養殖用地	7475.07
1583	高雄市	永安區	永華	836	1566	一般農業區	養殖用地	15.61
1584	高雄市	永安區	永華	836	1553-4	一般農業區	養殖用地	7444.98
1585	高雄市	永安區	永華	837	1566	一般農業區	養殖用地	1.21
1586	高雄市	永安區	永華	837	1553-3	一般農業區	養殖用地	12.91
1587	高雄市	永安區	永華	837	1559	一般農業區	養殖用地	4586.21
1588	高雄市	永安區	永華	837	1570	一般農業區	養殖用地	3762.53
1589	高雄市	永安區	永華	837	1553-5	一般農業區	養殖用地	4896.87
1590	高雄市	永安區	永華	837	1571	一般農業區	養殖用地	4058.68
1591	高雄市	永安區	永華	837	1553	一般農業區	養殖用地	4212.73
1592	高雄市	永安區	永華	837	1553-6	一般農業區	養殖用地	283.32
1593	高雄市	永安區	永華	837	1584	一般農業區	養殖用地	660.42
1594	高雄市	永安區	永華	838	1570	一般農業區	養殖用地	16.78
1595	高雄市	永安區	永華	838	1978	一般農業區	養殖用地	3007.51
1596	高雄市	永安區	永華	838	1979	一般農業區	養殖用地	3987.26
1597	高雄市	永安區	永華	838	1553-6	一般農業區	養殖用地	35.09
1598	高雄市	永安區	永華	838	1553	一般農業區	養殖用地	6.73
1599	高雄市	永安區	永華	838	1553	一般農業區	養殖用地	1.67
1600	高雄市	永安區	永華	838	1979-1	一般農業區	養殖用地	2923.87
1601	高雄市	永安區	永華	840	1584	一般農業區	養殖用地	839.49
1602	高雄市	永安區	永華	842	2350	一般農業區	養殖用地	1388.58
1603	高雄市	永安區	永華	842	2350-1	一般農業區	養殖用地	1593.55
1604	高雄市	永安區	永華	842	2352-2	一般農業區	養殖用地	1194.06
1605	高雄市	永安區	永華	842	2352-1	一般農業區	養殖用地	1418.54
1606	高雄市	永安區	永華	842	2354	一般農業區	養殖用地	2994.96
1607	高雄市	永安區	永華	842	2347	一般農業區	養殖用地	1245.78
1608	高雄市	永安區	永華	842	2346	一般農業區	養殖用地	1149.10
1609	高雄市	永安區	永華	842	2354-1	一般農業區	養殖用地	2871.51
1610	高雄市	永安區	永華	842	2351	一般農業區	養殖用地	2323.55
1611	高雄市	永安區	永華	842	2351-1	一般農業區	養殖用地	2464.47
1612	高雄市	永安區	永華	842	2353	一般農業區	養殖用地	2392.10
1613	高雄市	永安區	永華	842	2353-1	一般農業區	養殖用地	2272.72
1614	高雄市	永安區	永華	845	2341	一般農業區	養殖用地	545.55
1615	高雄市	永安區	永華	847	2342			82.73
1616	高雄市	永安區	永華	848	2342	一般農業區	養殖用地	7.26
1617	高雄市	永安區	永華	848	2354-1	一般農業區	養殖用地	182.71
1618	高雄市	永安區	永華	848	2375	一般農業區	養殖用地	294.99
1619	高雄市	永安區	永華	848	2371	一般農業區	養殖用地	95.50
1620	高雄市	永安區	永華	848	2372	一般農業區	養殖用地	21.51

項次	縣市	鄉鎮	段	地號	魚塭號	使用分區	使用地	魚塭面積(平方公尺)
1621	高雄市	永安區	永華	849	2354			15.07
1622	高雄市	永安區	永華	849	2354-1			119.18
1623	高雄市	永安區	永華	849	2353-1			41.79
1624	高雄市	永安區	永華	850	2353-1			28.66
1625	高雄市	永安區	永華	851	2353-1	一般農業區	養殖用地	28.72
1626	高雄市	永安區	永華	851	2387	一般農業區	養殖用地	18.83
1627	高雄市	永安區	永華	852	2387	一般農業區	養殖用地	1173.68
1628	高雄市	永安區	永華	852	2389	一般農業區	養殖用地	1749.98
1629	高雄市	永安區	永華	852	2388-1	一般農業區	養殖用地	31.56
1630	高雄市	永安區	永華	852	2393	一般農業區	養殖用地	6.30
1631	高雄市	永安區	永華	854	2375			151.62
1632	高雄市	永安區	永華	854	2371			113.47
1633	高雄市	永安區	永華	854	2372			130.51
1634	高雄市	永安區	永華	854	2372-1			89.70
1635	高雄市	永安區	永華	855	2392			220.99
1636	高雄市	永安區	永華	859	2338	一般農業區	養殖用地	1198.75
1637	高雄市	永安區	永華	859	2339	一般農業區	養殖用地	1.10
1638	高雄市	永安區	永華	861	2341	一般農業區	養殖用地	73.38
1639	高雄市	永安區	永華	864	2338	一般農業區	養殖用地	593.19
1640	高雄市	永安區	永華	864	2339-1	一般農業區	養殖用地	0.06
1641	高雄市	永安區	永華	866	2339	一般農業區	農牧用地	196.13
1642	高雄市	永安區	永華	866	2339-1	一般農業區	農牧用地	442.90
1643	高雄市	永安區	永華	867	2339	一般農業區	農牧用地	357.94
1644	高雄市	永安區	永華	867	2340	一般農業區	農牧用地	4.31
1645	高雄市	永安區	永華	868	2340	一般農業區	養殖用地	847.50
1646	高雄市	永安區	永華	869	2340	一般農業區	農牧用地	741.94
1647	高雄市	永安區	永華	869	2339	一般農業區	農牧用地	0.12
1648	高雄市	永安區	永華	869	2339-1	一般農業區	農牧用地	21.90
1649	高雄市	永安區	永華	869	2337-1	一般農業區	農牧用地	2.49
1650	高雄市	永安區	永華	873	2340	一般農業區	農牧用地	1.00
1651	高雄市	永安區	永華	873	2337	一般農業區	農牧用地	220.70
1652	高雄市	永安區	永華	873	2337-1	一般農業區	農牧用地	1777.10
1653	高雄市	永安區	永華	874	2340	一般農業區	農牧用地	15.04
1654	高雄市	永安區	永華	874	2337	一般農業區	農牧用地	1283.68
1655	高雄市	永安區	永華	874	2344	一般農業區	農牧用地	30.07
1656	高雄市	永安區	永華	875	2344	一般農業區	養殖用地	728.95
1657	高雄市	永安區	永華	875	2345	一般農業區	養殖用地	473.20
1658	高雄市	永安區	永華	876	2344	一般農業區	養殖用地	426.31
1659	高雄市	永安區	永華	876	2374	一般農業區	養殖用地	743.46
1660	高雄市	永安區	永華	877	2337-1	一般農業區	農牧用地	22.08
1661	高雄市	永安區	永華	877	2374	一般農業區	農牧用地	56.28
1662	高雄市	永安區	永華	877	2376	一般農業區	農牧用地	1068.48
1663	高雄市	永安區	永華	877	2370	一般農業區	農牧用地	425.17
1664	高雄市	永安區	永華	878	2376	一般農業區	養殖用地	891.96
1665	高雄市	永安區	永華	879	2344	一般農業區	養殖用地	174.17
1666	高雄市	永安區	永華	879	2345	一般農業區	養殖用地	1033.25
1667	高雄市	永安區	永華	879	2374	一般農業區	養殖用地	131.14
1668	高雄市	永安區	永華	879	2376	一般農業區	養殖用地	152.97
1669	高雄市	永安區	永華	921	2392	一般農業區	養殖用地	124.27
1670	高雄市	永安區	永華	921	2392-1	一般農業區	養殖用地	22.56
1671	高雄市	永安區	保寧	1	1286-1	一般農業區	養殖用地	548.28
1672	高雄市	永安區	保寧	2	1680	一般農業區	養殖用地	28.39
1673	高雄市	永安區	保寧	2	1682	一般農業區	養殖用地	0.29
1674	高雄市	永安區	保寧	2	1682	一般農業區	養殖用地	0.30
1675	高雄市	永安區	保寧	3	1286-1	一般農業區	養殖用地	78.90
1676	高雄市	永安區	保寧	5	1672	一般農業區	養殖用地	3966.20
1677	高雄市	永安區	保寧	6	1650	一般農業區	養殖用地	216.72
1678	高雄市	永安區	保寧	6	1672	一般農業區	養殖用地	235.30
1679	高雄市	永安區	保寧	6	1674	一般農業區	養殖用地	389.68
1680	高雄市	永安區	保寧	7	1675	一般農業區	養殖用地	10.95

項次	縣市	鄉鎮	段	地號	魚塭號	使用分區	使用地	魚塭面積(平方公尺)
1681	高雄市	永安區	保寧	7	1694	一般農業區	養殖用地	3603.30
1682	高雄市	永安區	保寧	11	1650	一般農業區	養殖用地	6333.16
1683	高雄市	永安區	保寧	11	1663	一般農業區	養殖用地	7720.00
1684	高雄市	永安區	保寧	11	1680	一般農業區	養殖用地	6239.98
1685	高雄市	永安區	保寧	11	1682	一般農業區	養殖用地	6705.90
1686	高雄市	永安區	保寧	11	1672	一般農業區	養殖用地	411.90
1687	高雄市	永安區	保寧	11	1692	一般農業區	養殖用地	3624.54
1688	高雄市	永安區	保寧	11	1687	一般農業區	養殖用地	6761.90
1689	高雄市	永安區	保寧	11	1684	一般農業區	養殖用地	5668.12
1690	高雄市	永安區	保寧	14	2066	一般農業區	養殖用地	17.46
1691	高雄市	永安區	保寧	14	2095	一般農業區	養殖用地	7.97
1692	高雄市	永安區	保寧	14	2092	一般農業區	養殖用地	0.12
1693	高雄市	永安區	保寧	15	1788	一般農業區	養殖用地	501.08
1694	高雄市	永安區	保寧	15	1761	一般農業區	養殖用地	159.92
1695	高雄市	永安區	保寧	16	1749	一般農業區	養殖用地	4248.18
1696	高雄市	永安區	保寧	16	1738	一般農業區	養殖用地	4483.34
1697	高雄市	永安區	保寧	16	1735	一般農業區	養殖用地	3381.05
1698	高雄市	永安區	保寧	16	1743	一般農業區	養殖用地	3499.98
1699	高雄市	永安區	保寧	16	1748	一般農業區	養殖用地	3954.79
1700	高雄市	永安區	保寧	16	1737	一般農業區	養殖用地	4152.22
1701	高雄市	永安區	保寧	16	1736	一般農業區	養殖用地	3236.98
1702	高雄市	永安區	保寧	16	1742	一般農業區	養殖用地	3077.40
1703	高雄市	永安區	保寧	16	1721-1	一般農業區	養殖用地	2.11
1704	高雄市	永安區	保寧	16	1720	一般農業區	養殖用地	122.66
1705	高雄市	永安區	保寧	16	1741	一般農業區	養殖用地	4548.04
1706	高雄市	永安區	保寧	16	1746	一般農業區	養殖用地	3795.01
1707	高雄市	永安區	保寧	16	1725	一般農業區	養殖用地	61.45
1708	高雄市	永安區	保寧	16	1739	一般農業區	養殖用地	4070.90
1709	高雄市	永安區	保寧	16	1747	一般農業區	養殖用地	5747.38
1710	高雄市	永安區	保寧	16	1734	一般農業區	養殖用地	3110.75
1711	高雄市	永安區	保寧	16	1717	一般農業區	養殖用地	5.50
1712	高雄市	永安區	保寧	18	1677	一般農業區	養殖用地	0.00
1713	高雄市	永安區	保寧	18	1704	一般農業區	養殖用地	1844.67
1714	高雄市	永安區	保寧	18	1713	一般農業區	養殖用地	1625.66
1715	高雄市	永安區	保寧	18	2144	一般農業區	養殖用地	73.37
1716	高雄市	永安區	保寧	18	2143	一般農業區	養殖用地	1434.54
1717	高雄市	永安區	保寧	18	2142	一般農業區	養殖用地	1070.36
1718	高雄市	永安區	保寧	19	1704	一般農業區	養殖用地	2513.88
1719	高雄市	永安區	保寧	19	1713	一般農業區	養殖用地	2387.01
1720	高雄市	永安區	保寧	19	2143	一般農業區	養殖用地	2311.61
1721	高雄市	永安區	保寧	19	2142	一般農業區	養殖用地	1443.92
1722	高雄市	永安區	保寧	20	1704	一般農業區	養殖用地	32.25
1723	高雄市	永安區	保寧	20	1702	一般農業區	養殖用地	2265.50
1724	高雄市	永安區	保寧	20	1713	一般農業區	養殖用地	269.83
1725	高雄市	永安區	保寧	20	1712	一般農業區	養殖用地	1987.36
1726	高雄市	永安區	保寧	20	2143	一般農業區	養殖用地	682.00
1727	高雄市	永安區	保寧	20	2142	一般農業區	養殖用地	722.84
1728	高雄市	永安區	保寧	20	2146	一般農業區	養殖用地	1535.74
1729	高雄市	永安區	保寧	20	2137	一般農業區	養殖用地	645.76
1730	高雄市	永安區	保寧	21	1702	一般農業區	養殖用地	2486.53
1731	高雄市	永安區	保寧	21	1712	一般農業區	養殖用地	2373.23
1732	高雄市	永安區	保寧	21	2146	一般農業區	養殖用地	2288.64
1733	高雄市	永安區	保寧	21	2137	一般農業區	養殖用地	1383.38
1734	高雄市	永安區	保寧	22	1702	一般農業區	養殖用地	450.54
1735	高雄市	永安區	保寧	22	1712	一般農業區	養殖用地	285.56
1736	高雄市	永安區	保寧	22	2146	一般農業區	養殖用地	326.24
1737	高雄市	永安區	保寧	22	2137	一般農業區	養殖用地	273.65
1738	高雄市	永安區	保寧	22	1703	一般農業區	養殖用地	730.04
1739	高雄市	永安區	保寧	22	1711	一般農業區	養殖用地	680.50
1740	高雄市	永安區	保寧	22	2140	一般農業區	養殖用地	642.14

項次	縣市	鄉鎮	段	地號	魚塭號	使用分區	使用地	魚塭面積(平方公尺)
1741	高雄市	永安區	保寧	22	2138	一般農業區	養殖用地	532.88
1742	高雄市	永安區	保寧	23	1703	一般農業區	養殖用地	2041.19
1743	高雄市	永安區	保寧	23	1711	一般農業區	養殖用地	2179.31
1744	高雄市	永安區	保寧	23	2140	一般農業區	養殖用地	2317.13
1745	高雄市	永安區	保寧	23	2138	一般農業區	養殖用地	2090.19
1746	高雄市	永安區	保寧	24	1703	一般農業區	養殖用地	880.06
1747	高雄市	永安區	保寧	24	1711	一般農業區	養殖用地	840.27
1748	高雄市	永安區	保寧	24	2140	一般農業區	養殖用地	734.28
1749	高雄市	永安區	保寧	24	2138	一般農業區	養殖用地	786.25
1750	高雄市	永安區	保寧	24	1710	一般農業區	養殖用地	1228.87
1751	高雄市	永安區	保寧	24	2139	一般農業區	養殖用地	980.66
1752	高雄市	永安區	保寧	24	1701	一般農業區	養殖用地	706.92
1753	高雄市	永安區	保寧	24	2141	一般農業區	養殖用地	1720.89
1754	高雄市	永安區	保寧	25	1710	一般農業區	養殖用地	2498.71
1755	高雄市	永安區	保寧	25	1701	一般農業區	養殖用地	332.82
1756	高雄市	永安區	保寧	25	2139	一般農業區	養殖用地	68.36
1757	高雄市	永安區	保寧	25	2141	一般農業區	養殖用地	2314.74
1758	高雄市	永安區	保寧	25	1733	一般農業區	養殖用地	136.08
1759	高雄市	永安區	保寧	26	1697	一般農業區	養殖用地	5177.67
1760	高雄市	永安區	保寧	26	1708-1	一般農業區	養殖用地	261.07
1761	高雄市	永安區	保寧	26	1715	一般農業區	養殖用地	5337.40
1762	高雄市	永安區	保寧	26	1707-1	一般農業區	養殖用地	243.24
1763	高雄市	永安區	保寧	26	1714	一般農業區	養殖用地	5806.46
1764	高雄市	永安區	保寧	26	1706	一般農業區	養殖用地	563.53
1765	高雄市	永安區	保寧	26	1696	一般農業區	養殖用地	5420.94
1766	高雄市	永安區	保寧	26	1705	一般農業區	養殖用地	697.92
1767	高雄市	永安區	保寧	26	1698	一般農業區	養殖用地	5292.83
1768	高雄市	永安區	保寧	26	1709	一般農業區	養殖用地	751.46
1769	高雄市	永安區	保寧	27	1708-1	一般農業區	養殖用地	1678.99
1770	高雄市	永安區	保寧	27	1708	一般農業區	養殖用地	3819.27
1771	高雄市	永安區	保寧	27	1707	一般農業區	養殖用地	5762.08
1772	高雄市	永安區	保寧	27	1707-1	一般農業區	養殖用地	119.78
1773	高雄市	永安區	保寧	27	1706	一般農業區	養殖用地	6005.71
1774	高雄市	永安區	保寧	27	1705	一般農業區	養殖用地	6130.91
1775	高雄市	永安區	保寧	27	1709	一般農業區	養殖用地	5683.77
1776	高雄市	永安區	保寧	28	1343	一般農業區	養殖用地	1.21
1777	高雄市	永安區	保寧	28	1352	一般農業區	養殖用地	5.13
1778	高雄市	永安區	保寧	28	1351	一般農業區	養殖用地	112.72
1779	高雄市	永安區	保寧	28	1350	一般農業區	養殖用地	39.97
1780	高雄市	永安區	保寧	28	1349	一般農業區	養殖用地	2.43
1781	高雄市	永安區	保寧	28	1350	一般農業區	養殖用地	67.00
1782	高雄市	永安區	保寧	28	1698	一般農業區	養殖用地	1.03
1783	高雄市	永安區	保寧	28	1698	一般農業區	養殖用地	48.28
1784	高雄市	永安區	保寧	28	1709	一般農業區	養殖用地	219.85
1785	高雄市	永安區	保寧	29	1701	一般農業區	養殖用地	90.32
1786	高雄市	永安區	保寧	29	1733	一般農業區	養殖用地	951.73
1787	高雄市	永安區	保寧	29	2141	一般農業區	養殖用地	308.02
1788	高雄市	永安區	保寧	30	2147	一般農業區	養殖用地	2216.52
1789	高雄市	永安區	保寧	30	2137	一般農業區	養殖用地	12.09
1790	高雄市	永安區	保寧	30	2120	一般農業區	養殖用地	2215.24
1791	高雄市	永安區	保寧	30	2120-1	一般農業區	養殖用地	2679.73
1792	高雄市	永安區	保寧	30	2148	一般農業區	養殖用地	2060.46
1793	高雄市	永安區	保寧	30	2148-1	一般農業區	養殖用地	1939.48
1794	高雄市	永安區	保寧	30	2121-1	一般農業區	養殖用地	2221.00
1795	高雄市	永安區	保寧	30	2179	一般農業區	養殖用地	3702.81
1796	高雄市	永安區	保寧	30	2180	一般農業區	養殖用地	2373.58
1797	高雄市	永安區	保寧	30	2175	一般農業區	養殖用地	46.01
1798	高雄市	永安區	保寧	33	2178	一般農業區	養殖用地	49.59
1799	高雄市	永安區	保寧	33	2181	一般農業區	養殖用地	319.24
1800	高雄市	永安區	保寧	33	2180	一般農業區	養殖用地	538.40

項次	縣市	鄉鎮	段	地號	魚塭號	使用分區	使用地	魚塭面積(平方公尺)
1801	高雄市	永安區	保寧	33	2174-1	一般農業區	養殖用地	61.31
1802	高雄市	永安區	保寧	35	2175	一般農業區	養殖用地	1084.24
1803	高雄市	永安區	保寧	35	2174	一般農業區	養殖用地	1.33
1804	高雄市	永安區	保寧	35	1728	一般農業區	養殖用地	80.69
1805	高雄市	永安區	保寧	35	2173	一般農業區	養殖用地	5.26
1806	高雄市	永安區	保寧	35	2173-1	一般農業區	養殖用地	5.84
1807	高雄市	永安區	保寧	38	1729	一般農業區	養殖用地	37.01
1808	高雄市	永安區	保寧	38	1730	一般農業區	養殖用地	71.17
1809	高雄市	永安區	保寧	38	1745	一般農業區	養殖用地	92.28
1810	高雄市	永安區	保寧	38	1744	一般農業區	養殖用地	27.19
1811	高雄市	永安區	保寧	39	2066	一般農業區	養殖用地	9340.93
1812	高雄市	永安區	保寧	39	2075	一般農業區	養殖用地	8309.32
1813	高雄市	永安區	保寧	39	2094	一般農業區	養殖用地	8071.20
1814	高雄市	永安區	保寧	39	2438	一般農業區	養殖用地	1518.02
1815	高雄市	永安區	保寧	39	2436	一般農業區	養殖用地	2510.96
1816	高雄市	永安區	保寧	39	2437	一般農業區	養殖用地	2064.16
1817	高雄市	永安區	保寧	39	2105	一般農業區	養殖用地	7387.72
1818	高雄市	永安區	保寧	39	2445	一般農業區	養殖用地	2095.34
1819	高雄市	永安區	保寧	39	2422	一般農業區	養殖用地	3310.85
1820	高雄市	永安區	保寧	39	2095	一般農業區	養殖用地	7774.73
1821	高雄市	永安區	保寧	39	2440	一般農業區	養殖用地	2803.71
1822	高雄市	永安區	保寧	39	2424	一般農業區	養殖用地	3222.72
1823	高雄市	永安區	保寧	39	2442	一般農業區	養殖用地	3295.05
1824	高雄市	永安區	保寧	39	2104	一般農業區	養殖用地	6873.11
1825	高雄市	永安區	保寧	39	2448	一般農業區	養殖用地	751.16
1826	高雄市	永安區	保寧	39	2426	一般農業區	養殖用地	4667.18
1827	高雄市	永安區	保寧	39	2441	一般農業區	養殖用地	2474.70
1828	高雄市	永安區	保寧	39	2092	一般農業區	養殖用地	8076.45
1829	高雄市	永安區	保寧	39	2429	一般農業區	養殖用地	3930.03
1830	高雄市	永安區	保寧	39	2102	一般農業區	養殖用地	7563.12
1831	高雄市	永安區	保寧	39	2417	一般農業區	養殖用地	4352.66
1832	高雄市	永安區	保寧	39	2432	一般農業區	養殖用地	3633.99
1833	高雄市	永安區	保寧	39	2435	一般農業區	養殖用地	1786.06
1834	高雄市	永安區	保寧	39	2430	一般農業區	養殖用地	2107.91
1835	高雄市	永安區	保寧	39	2091	一般農業區	養殖用地	0.95
1836	高雄市	永安區	保寧	39	2434	一般農業區	養殖用地	2149.04
1837	高雄市	永安區	保寧	39	2444	一般農業區	養殖用地	2661.04
1838	高雄市	永安區	保寧	39	2093	一般農業區	養殖用地	0.11
1839	高雄市	永安區	保寧	39	2431	一般農業區	養殖用地	2096.93
1840	高雄市	永安區	保寧	39	2443	一般農業區	養殖用地	1882.53
1841	高雄市	永安區	保寧	39	2416	一般農業區	養殖用地	360.03
1842	高雄市	永安區	保寧	40	2091	一般農業區	養殖用地	2716.60
1843	高雄市	永安區	保寧	40	2093	一般農業區	養殖用地	2076.54
1844	高雄市	永安區	保寧	40	2090	一般農業區	養殖用地	3182.68
1845	高雄市	永安區	保寧	40	2110	一般農業區	養殖用地	2478.49
1846	高雄市	永安區	保寧	40	2103	一般農業區	養殖用地	1977.97
1847	高雄市	永安區	保寧	40	2112-1	一般農業區	養殖用地	1382.07
1848	高雄市	永安區	保寧	40	2111	一般農業區	養殖用地	2005.93
1849	高雄市	永安區	保寧	40	2433	一般農業區	養殖用地	2497.04
1850	高雄市	永安區	保寧	40	2089	一般農業區	養殖用地	21.36
1851	高雄市	永安區	保寧	40	2086	一般農業區	養殖用地	2910.69
1852	高雄市	永安區	保寧	40	2112	一般農業區	養殖用地	1614.47
1853	高雄市	永安區	保寧	40	2133	一般農業區	養殖用地	2486.17
1854	高雄市	永安區	保寧	40	2492	一般農業區	養殖用地	2385.65
1855	高雄市	永安區	保寧	40	2126	一般農業區	養殖用地	2783.49
1856	高雄市	永安區	保寧	40	2493	一般農業區	養殖用地	1964.86
1857	高雄市	永安區	保寧	40	2150	一般農業區	養殖用地	14.43
1858	高雄市	永安區	保寧	40	2158	一般農業區	養殖用地	2686.07
1859	高雄市	永安區	保寧	40	2130	一般農業區	養殖用地	2503.20
1860	高雄市	永安區	保寧	40	2131	一般農業區	養殖用地	2254.71

項次	縣市	鄉鎮	段	地號	魚塭號	使用分區	使用地	魚塭面積(平方公尺)
1861	高雄市	永安區	保寧	40	2484	一般農業區	養殖用地	1558.25
1862	高雄市	永安區	保寧	40	2157	一般農業區	養殖用地	2582.98
1863	高雄市	永安區	保寧	40	2128	一般農業區	養殖用地	2591.38
1864	高雄市	永安區	保寧	40	2488	一般農業區	養殖用地	1551.33
1865	高雄市	永安區	保寧	40	2149	一般農業區	養殖用地	46.69
1866	高雄市	永安區	保寧	40	2487	一般農業區	養殖用地	2189.93
1867	高雄市	永安區	保寧	40	2129	一般農業區	養殖用地	2847.20
1868	高雄市	永安區	保寧	40	2156	一般農業區	養殖用地	1762.71
1869	高雄市	永安區	保寧	40	2132	一般農業區	養殖用地	2307.31
1870	高雄市	永安區	保寧	40	2113	一般農業區	養殖用地	1727.63
1871	高雄市	永安區	保寧	40	2124	一般農業區	養殖用地	1953.21
1872	高雄市	永安區	保寧	40	2122	一般農業區	養殖用地	661.95
1873	高雄市	永安區	保寧	40	2154	一般農業區	養殖用地	2956.02
1874	高雄市	永安區	保寧	40	2114	一般農業區	養殖用地	599.26
1875	高雄市	永安區	保寧	40	2134	一般農業區	養殖用地	2897.48
1876	高雄市	永安區	保寧	40	2142	一般農業區	養殖用地	1.27
1877	高雄市	永安區	保寧	40	2135	一般農業區	養殖用地	2657.29
1878	高雄市	永安區	保寧	40	2136	一般農業區	養殖用地	2534.73
1879	高雄市	永安區	保寧	40	2153	一般農業區	養殖用地	2326.24
1880	高雄市	永安區	保寧	40	2152	一般農業區	養殖用地	2592.08
1881	高雄市	永安區	保寧	40	2147	一般農業區	養殖用地	853.53
1882	高雄市	永安區	保寧	40	2120	一般農業區	養殖用地	299.74
1883	高雄市	永安區	保寧	40	2120-1	一般農業區	養殖用地	4.36
1884	高雄市	永安區	保寧	41	2088	一般農業區	養殖用地	4347.90
1885	高雄市	永安區	保寧	41	2089	一般農業區	養殖用地	2497.23
1886	高雄市	永安區	保寧	41	2150	一般農業區	養殖用地	2209.58
1887	高雄市	永安區	保寧	41	2144	一般農業區	養殖用地	2969.36
1888	高雄市	永安區	保寧	41	2149	一般農業區	養殖用地	2265.59
1889	高雄市	永安區	保寧	42	2089	一般農業區	養殖用地	167.51
1890	高雄市	永安區	保寧	42	2150	一般農業區	養殖用地	175.07
1891	高雄市	永安區	保寧	42	2149	一般農業區	養殖用地	189.67
1892	高雄市	永安區	保寧	42	2142	一般農業區	養殖用地	302.77
1893	高雄市	永安區	保寧	42	2137	一般農業區	養殖用地	210.65
1894	高雄市	永安區	保寧	42	2138	一般農業區	養殖用地	249.49
1895	高雄市	永安區	保寧	42	2141	一般農業區	養殖用地	49.70
1896	高雄市	永安區	保寧	42	2141	一般農業區	養殖用地	22.55
1897	高雄市	永安區	保寧	43	1677	一般農業區	養殖用地	8385.44
1898	高雄市	永安區	保寧	43	1676	一般農業區	養殖用地	8755.42
1899	高雄市	永安區	保寧	43	2087	一般農業區	養殖用地	8447.33
1900	高雄市	永安區	保寧	43	2089	一般農業區	養殖用地	10.55
1901	高雄市	永安區	保寧	45	1674	一般農業區	養殖用地	3985.47
1902	高雄市	永安區	保寧	45	1675	一般農業區	養殖用地	3534.28
1903	高雄市	永安區	保寧	45	1687	一般農業區	養殖用地	10.85
1904	高雄市	永安區	保寧	45	1690	一般農業區	養殖用地	5462.16
1905	高雄市	永安區	保寧	45	1671	一般農業區	養殖用地	4051.57
1906	高雄市	永安區	保寧	45	1688	一般農業區	養殖用地	6024.55
1907	高雄市	永安區	保寧	45	1694	一般農業區	養殖用地	0.01
1908	高雄市	永安區	保寧	45	1684	一般農業區	養殖用地	6.88
1909	高雄市	永安區	保寧	45	1668	一般農業區	養殖用地	3945.25
1910	高雄市	永安區	保寧	45	1670	一般農業區	養殖用地	5504.80
1911	高雄市	永安區	保寧	45	1669	一般農業區	養殖用地	5598.06
1912	高雄市	永安區	保寧	45	1691	一般農業區	養殖用地	5560.53
1913	高雄市	永安區	保寧	45	1678	一般農業區	養殖用地	5636.69
1914	高雄市	永安區	保寧	46	1700	一般農業區	養殖用地	4554.29
1915	高雄市	永安區	保寧	46	1699	一般農業區	養殖用地	5499.05
1916	高雄市	永安區	保寧	46	1352	一般農業區	養殖用地	5871.69
1917	高雄市	永安區	保寧	46	1714	一般農業區	養殖用地	56.88
1918	高雄市	永安區	保寧	46	1351	一般農業區	養殖用地	5828.94
1919	高雄市	永安區	保寧	46	1696	一般農業區	養殖用地	309.30
1920	高雄市	永安區	保寧	46	1350	一般農業區	養殖用地	6365.80

項次	縣市	鄉鎮	段	地號	魚塭號	使用分區	使用地	魚塭面積(平方公尺)
1921	高雄市	永安區	保寧	46	1698	一般農業區	養殖用地	759.82
1922	高雄市	永安區	保寧	48	1755	一般農業區	養殖用地	104.52
1923	高雄市	永安區	保寧	48	1786	一般農業區	養殖用地	3613.81
1924	高雄市	永安區	保寧	48	1781	一般農業區	養殖用地	3618.28
1925	高雄市	永安區	保寧	48	1779	一般農業區	養殖用地	2.82
1926	高雄市	永安區	保寧	48	1756	一般農業區	養殖用地	599.41
1927	高雄市	永安區	保寧	50	1755	一般農業區	養殖用地	77.35
1928	高雄市	永安區	保寧	50	1756	一般農業區	養殖用地	3595.82
1929	高雄市	永安區	保寧	50	1758-1	一般農業區	養殖用地	183.49
1930	高雄市	永安區	保寧	50	1751	一般農業區	養殖用地	1070.93
1931	高雄市	永安區	保寧	50	1786	一般農業區	養殖用地	405.84
1932	高雄市	永安區	保寧	50	1758	一般農業區	養殖用地	164.06
1933	高雄市	永安區	保寧	51	1780	一般農業區	養殖用地	161.96
1934	高雄市	永安區	保寧	51	1783	一般農業區	養殖用地	3631.44
1935	高雄市	永安區	保寧	51	1779	一般農業區	養殖用地	3409.71
1936	高雄市	永安區	保寧	51	1755	一般農業區	養殖用地	31.15
1937	高雄市	永安區	保寧	52	1784	一般農業區	養殖用地	1002.32
1938	高雄市	永安區	保寧	52	1782	一般農業區	養殖用地	1658.60
1939	高雄市	永安區	保寧	52	1780	一般農業區	養殖用地	2.72
1940	高雄市	永安區	保寧	52	1783	一般農業區	養殖用地	119.42
1941	高雄市	永安區	保寧	53	1784	一般農業區	養殖用地	531.44
1942	高雄市	永安區	保寧	53	1740	一般農業區	養殖用地	56.43
1943	高雄市	永安區	保寧	53	1782	一般農業區	養殖用地	713.31
1944	高雄市	永安區	保寧	53	1780	一般農業區	養殖用地	1383.35
1945	高雄市	永安區	保寧	53	1790	一般農業區	養殖用地	7.82
1946	高雄市	永安區	保寧	53	1790-1	一般農業區	養殖用地	27.75
1947	高雄市	永安區	保寧	53	1755	一般農業區	養殖用地	777.64
1948	高雄市	永安區	保寧	54	1307	一般農業區	養殖用地	6013.74
1949	高雄市	永安區	保寧	54	1313	一般農業區	養殖用地	5516.79
1950	高雄市	永安區	保寧	54	1322	一般農業區	養殖用地	14.75
1951	高雄市	永安區	保寧	54	1315	一般農業區	養殖用地	5304.70
1952	高雄市	永安區	保寧	54	1317	一般農業區	養殖用地	786.33
1953	高雄市	永安區	保寧	54	1318	一般農業區	養殖用地	303.73
1954	高雄市	永安區	保寧	55	997	一般農業區	養殖用地	521.44
1955	高雄市	永安區	保寧	56	978	一般農業區	養殖用地	2195.68
1956	高雄市	永安區	保寧	56	1006	一般農業區	養殖用地	3854.35
1957	高雄市	永安區	保寧	56	1007	一般農業區	養殖用地	4007.70
1958	高雄市	永安區	保寧	56	1326	一般農業區	養殖用地	4379.43
1959	高雄市	永安區	保寧	56	988	一般農業區	養殖用地	3791.49
1960	高雄市	永安區	保寧	56	995	一般農業區	養殖用地	4614.62
1961	高雄市	永安區	保寧	56	1327	一般農業區	養殖用地	5413.61
1962	高雄市	永安區	保寧	56	989	一般農業區	養殖用地	3314.75
1963	高雄市	永安區	保寧	56	990	一般農業區	養殖用地	2211.02
1964	高雄市	永安區	保寧	56	996	一般農業區	養殖用地	3758.65
1965	高雄市	永安區	保寧	56	1328-1	一般農業區	養殖用地	2033.73
1966	高雄市	永安區	保寧	56	1328	一般農業區	養殖用地	1980.01
1967	高雄市	永安區	保寧	56	991	一般農業區	養殖用地	2362.00
1968	高雄市	永安區	保寧	56	997	一般農業區	養殖用地	4830.33
1969	高雄市	永安區	保寧	56	1324	一般農業區	養殖用地	15.37
1970	高雄市	永安區	保寧	56	992	一般農業區	養殖用地	6606.48
1971	高雄市	永安區	保寧	56	1331	一般農業區	養殖用地	9.65
1972	高雄市	永安區	保寧	57	963	一般農業區	養殖用地	5.91
1973	高雄市	永安區	保寧	57	978	一般農業區	養殖用地	237.88
1974	高雄市	永安區	保寧	57	962	一般農業區	養殖用地	3.10
1975	高雄市	永安區	保寧	57	962	一般農業區	養殖用地	21.28
1976	高雄市	永安區	保寧	57	1006	一般農業區	養殖用地	0.79
1977	高雄市	永安區	保寧	57	1006	一般農業區	養殖用地	35.81
1978	高雄市	永安區	保寧	57	1007	一般農業區	養殖用地	17.96
1979	高雄市	永安區	保寧	57	1007	一般農業區	養殖用地	44.08
1980	高雄市	永安區	保寧	57	1326	一般農業區	養殖用地	89.66

項次	縣市	鄉鎮	段	地號	魚塭號	使用分區	使用地	魚塭面積(平方公尺)
1981	高雄市	永安區	保寧	57	1326	一般農業區	養殖用地	10.51
1982	高雄市	永安區	保寧	58	1302	一般農業區	養殖用地	2.63
1983	高雄市	永安區	保寧	58	1299	一般農業區	養殖用地	0.91
1984	高雄市	永安區	保寧	64	966	一般農業區	養殖用地	6286.80
1985	高雄市	永安區	保寧	64	1303	一般農業區	養殖用地	6900.29
1986	高雄市	永安區	保寧	65	962	一般農業區	養殖用地	5819.15
1987	高雄市	永安區	保寧	65	1303	一般農業區	養殖用地	272.95
1988	高雄市	永安區	保寧	65	1302	一般農業區	養殖用地	6905.65
1989	高雄市	永安區	保寧	66	964	一般農業區	養殖用地	4819.87
1990	高雄市	永安區	保寧	66	1304	一般農業區	養殖用地	2195.63
1991	高雄市	永安區	保寧	66	966	一般農業區	養殖用地	12.27
1992	高雄市	永安區	保寧	66	1285	一般農業區	養殖用地	1049.70
1993	高雄市	永安區	保寧	66	1303	一般農業區	養殖用地	13.52
1994	高雄市	永安區	保寧	66	1303	一般農業區	養殖用地	4.21
1995	高雄市	永安區	保寧	66	1282	一般農業區	養殖用地	1308.70
1996	高雄市	永安區	保寧	66	1300	一般農業區	養殖用地	1009.40
1997	高雄市	永安區	保寧	66	1302	一般農業區	養殖用地	0.00
1998	高雄市	永安區	保寧	66	1299	一般農業區	養殖用地	1771.20
1999	高雄市	永安區	保寧	69	964	一般農業區	養殖用地	18.45
2000	高雄市	永安區	保寧	70	1285	一般農業區	養殖用地	1558.80
2001	高雄市	永安區	保寧	70	1282	一般農業區	養殖用地	1697.74
2002	高雄市	永安區	保寧	70	1300	一般農業區	養殖用地	1249.19
2003	高雄市	永安區	保寧	70	1299	一般農業區	養殖用地	2389.58
2004	高雄市	永安區	保寧	71	1285	一般農業區	養殖用地	2902.64
2005	高雄市	永安區	保寧	71	1297	一般農業區	養殖用地	864.79
2006	高雄市	永安區	保寧	71	1282	一般農業區	養殖用地	3294.49
2007	高雄市	永安區	保寧	71	1298	一般農業區	養殖用地	509.89
2008	高雄市	永安區	保寧	71	1300	一般農業區	養殖用地	1072.25
2009	高雄市	永安區	保寧	71	1283	一般農業區	養殖用地	3046.64
2010	高雄市	永安區	保寧	71	1299	一般農業區	養殖用地	2436.73
2011	高雄市	永安區	保寧	71	1309	一般農業區	養殖用地	2468.17
2012	高雄市	永安區	保寧	72	1297	一般農業區	養殖用地	1285.64
2013	高雄市	永安區	保寧	72	1298	一般農業區	養殖用地	1249.44
2014	高雄市	永安區	保寧	72	1283	一般農業區	養殖用地	1676.54
2015	高雄市	永安區	保寧	72	1309	一般農業區	養殖用地	1404.70
2016	高雄市	永安區	保寧	73	1297	一般農業區	養殖用地	1260.82
2017	高雄市	永安區	保寧	73	1298	一般農業區	養殖用地	1229.61
2018	高雄市	永安區	保寧	73	1296	一般農業區	養殖用地	354.13
2019	高雄市	永安區	保寧	73	1283	一般農業區	養殖用地	992.93
2020	高雄市	永安區	保寧	73	1309	一般農業區	養殖用地	1233.05
2021	高雄市	永安區	保寧	73	1321	一般農業區	養殖用地	19.56
2022	高雄市	永安區	保寧	74	1297	一般農業區	養殖用地	2003.77
2023	高雄市	永安區	保寧	74	1298	一般農業區	養殖用地	1960.96
2024	高雄市	永安區	保寧	74	1296	一般農業區	養殖用地	2901.18
2025	高雄市	永安區	保寧	74	1321	一般農業區	養殖用地	2415.21
2026	高雄市	永安區	保寧	75	1297	一般農業區	養殖用地	1201.41
2027	高雄市	永安區	保寧	75	1298	一般農業區	養殖用地	1183.10
2028	高雄市	永安區	保寧	75	1296	一般農業區	養殖用地	1815.26
2029	高雄市	永安區	保寧	75	1321	一般農業區	養殖用地	1587.38
2030	高雄市	永安區	保寧	76	1297	一般農業區	養殖用地	738.02
2031	高雄市	永安區	保寧	76	1298	一般農業區	養殖用地	729.37
2032	高雄市	永安區	保寧	76	1296	一般農業區	養殖用地	1136.33
2033	高雄市	永安區	保寧	76	1321	一般農業區	養殖用地	1022.10
2034	高雄市	永安區	保寧	77	1297	一般農業區	養殖用地	419.96
2035	高雄市	永安區	保寧	77	1298	一般農業區	養殖用地	359.50
2036	高雄市	永安區	保寧	77	1296	一般農業區	養殖用地	500.56
2037	高雄市	永安區	保寧	77	1321	一般農業區	養殖用地	410.81
2038	高雄市	永安區	保寧	80	1339	一般農業區	養殖用地	90.21
2039	高雄市	永安區	保寧	80	1338	一般農業區	養殖用地	62.06
2040	高雄市	永安區	保寧	81	1016	一般農業區	養殖用地	3104.93

項次	縣市	鄉鎮	段	地號	魚塭號	使用分區	使用地	魚塭面積(平方公尺)
2041	高雄市	永安區	保寧	82	1017	一般農業區	養殖用地	2237.76
2042	高雄市	永安區	保寧	82	1018	一般農業區	養殖用地	2687.44
2043	高雄市	永安區	保寧	82	1008	一般農業區	養殖用地	1169.80
2044	高雄市	永安區	保寧	82	1013	一般農業區	養殖用地	6316.72
2045	高雄市	永安區	保寧	82	1009	一般農業區	養殖用地	5294.82
2046	高雄市	永安區	保寧	82	1033	一般農業區	養殖用地	7533.59
2047	高雄市	永安區	保寧	82	1042	一般農業區	養殖用地	130.32
2048	高雄市	永安區	保寧	82	1041	一般農業區	養殖用地	213.85
2049	高雄市	永安區	保寧	82	1040	一般農業區	養殖用地	164.41
2050	高雄市	永安區	保寧	83	1016	一般農業區	養殖用地	116.21
2051	高雄市	永安區	保寧	84	1357	一般農業區	養殖用地	5426.85
2052	高雄市	永安區	保寧	84	1331	一般農業區	養殖用地	8.62
2053	高雄市	永安區	保寧	84	1335	一般農業區	養殖用地	0.23
2054	高雄市	永安區	保寧	84	1356	一般農業區	養殖用地	5377.30
2055	高雄市	永安區	保寧	84	1355	一般農業區	養殖用地	5695.76
2056	高雄市	永安區	保寧	85	997	一般農業區	養殖用地	3.46
2057	高雄市	永安區	保寧	85	997	一般農業區	養殖用地	0.02
2058	高雄市	永安區	保寧	85	997	一般農業區	養殖用地	0.00
2059	高雄市	永安區	保寧	85	1331	一般農業區	養殖用地	7025.88
2060	高雄市	永安區	保寧	85	987	一般農業區	養殖用地	9440.63
2061	高雄市	永安區	保寧	85	994	一般農業區	養殖用地	6046.37
2062	高雄市	永安區	保寧	85	1026	一般農業區	養殖用地	23.10
2063	高雄市	永安區	保寧	85	1014	一般農業區	養殖用地	6438.88
2064	高雄市	永安區	保寧	85	1019	一般農業區	養殖用地	9356.15
2065	高雄市	永安區	保寧	86	1331	一般農業區	養殖用地	43.45
2066	高雄市	永安區	保寧	86	1306	一般農業區	養殖用地	32.20
2067	高雄市	永安區	保寧	86	1335	一般農業區	養殖用地	9968.86
2068	高雄市	永安區	保寧	86	1316	一般農業區	養殖用地	1.80
2069	高雄市	永安區	保寧	86	1345	一般農業區	養殖用地	6834.44
2070	高雄市	永安區	保寧	86	1334	一般農業區	養殖用地	8150.24
2071	高雄市	永安區	保寧	86	1344	一般農業區	養殖用地	4789.69
2072	高雄市	永安區	保寧	86	1346-1	一般農業區	養殖用地	4354.78
2073	高雄市	永安區	保寧	86	1336	一般農業區	養殖用地	7237.91
2074	高雄市	永安區	保寧	86	1340	一般農業區	養殖用地	1.56
2075	高雄市	永安區	保寧	86	1346	一般農業區	養殖用地	4927.87
2076	高雄市	永安區	保寧	86	1347	一般農業區	養殖用地	0.79
2077	高雄市	永安區	保寧	87	1307	一般農業區	養殖用地	57.40
2078	高雄市	永安區	保寧	87	1324	一般農業區	養殖用地	5662.71
2079	高雄市	永安區	保寧	87	1313	一般農業區	養殖用地	21.13
2080	高雄市	永安區	保寧	87	1306	一般農業區	養殖用地	5990.67
2081	高雄市	永安區	保寧	87	1315	一般農業區	養殖用地	45.92
2082	高雄市	永安區	保寧	87	1316	一般農業區	養殖用地	5669.55
2083	高雄市	永安區	保寧	87	1318	一般農業區	養殖用地	450.88
2084	高雄市	永安區	保寧	87	1331	一般農業區	養殖用地	38.31
2085	高雄市	永安區	保寧	87	1319	一般農業區	養殖用地	1505.51
2086	高雄市	永安區	保寧	88	1790-1	一般農業區	養殖用地	0.80
2087	高雄市	永安區	保寧	88	1755	一般農業區	養殖用地	1073.36
2088	高雄市	永安區	保寧	88	1758-1	一般農業區	養殖用地	1331.51
2089	高雄市	永安區	保寧	88	1758	一般農業區	養殖用地	2431.25
2090	高雄市	永安區	保寧	88	1400	一般農業區	養殖用地	8.04
2091	高雄市	永安區	保寧	88	1399-1	一般農業區	養殖用地	1282.04
2092	高雄市	永安區	保寧	88	1757	一般農業區	養殖用地	0.00
2093	高雄市	永安區	保寧	88	1399	一般農業區	養殖用地	1975.75
2094	高雄市	永安區	保寧	89	1292-5	一般農業區	養殖用地	778.92
2095	高雄市	永安區	保寧	89	1297	一般農業區	養殖用地	3.07
2096	高雄市	永安區	保寧	89	1292-4	一般農業區	養殖用地	660.24
2097	高雄市	永安區	保寧	89	1292-3	一般農業區	養殖用地	649.81
2098	高雄市	永安區	保寧	89	1292-2	一般農業區	養殖用地	808.84
2099	高雄市	永安區	保寧	89	1292	一般農業區	養殖用地	1998.00
2100	高雄市	永安區	保寧	89	1286-3	一般農業區	養殖用地	1347.25

項次	縣市	鄉鎮	段	地號	魚塭號	使用分區	使用地	魚塭面積(平方公尺)
2101	高雄市	永安區	保寧	89	1292-1	一般農業區	養殖用地	2225.23
2102	高雄市	永安區	保寧	89	1286	一般農業區	養殖用地	1580.25
2103	高雄市	永安區	保寧	89	1286-2	一般農業區	養殖用地	1476.74
2104	高雄市	永安區	保寧	89	1288	一般農業區	養殖用地	3568.55
2105	高雄市	永安區	保寧	89	1288-1	一般農業區	養殖用地	3891.98
2106	高雄市	永安區	保寧	89	1293-1	一般農業區	養殖用地	3414.43
2107	高雄市	永安區	保寧	89	1293	一般農業區	養殖用地	3917.01
2108	高雄市	永安區	保寧	89	1287	一般農業區	養殖用地	4099.62
2109	高雄市	永安區	保寧	89	1287-1	一般農業區	養殖用地	3991.14
2110	高雄市	永安區	保寧	89	1320-1	一般農業區	養殖用地	4331.34
2111	高雄市	永安區	保寧	89	1320	一般農業區	養殖用地	4431.71
2112	高雄市	永安區	保寧	89	1322	一般農業區	養殖用地	5204.53
2113	高雄市	永安區	保寧	89	1322-1	一般農業區	養殖用地	4631.06
2114	高雄市	永安區	保寧	89	1323	一般農業區	養殖用地	4728.40
2115	高雄市	永安區	保寧	89	1323-1	一般農業區	養殖用地	4312.12
2116	高雄市	永安區	保寧	90	1317	一般農業區	養殖用地	2330.19
2117	高雄市	永安區	保寧	90	1311	一般農業區	養殖用地	5715.26
2118	高雄市	永安區	保寧	91	1318	一般農業區	養殖用地	1763.20
2119	高雄市	永安區	保寧	91	1310	一般農業區	養殖用地	4909.98
2120	高雄市	永安區	保寧	91	1319	一般農業區	養殖用地	1828.17
2121	高雄市	永安區	保寧	91	1312	一般農業區	養殖用地	6070.62
2122	高雄市	永安區	保寧	92	1343	一般農業區	養殖用地	0.97
2123	高雄市	永安區	保寧	93	1345	一般農業區	養殖用地	3.44
2124	高雄市	永安區	保寧	93	1341	一般農業區	養殖用地	3101.38
2125	高雄市	永安區	保寧	93	1343	一般農業區	養殖用地	3794.13
2126	高雄市	永安區	保寧	93	1342	一般農業區	養殖用地	8.09
2127	高雄市	永安區	保寧	94	1340	一般農業區	養殖用地	4012.53
2128	高雄市	永安區	保寧	94	1342	一般農業區	養殖用地	3194.94
2129	高雄市	永安區	保寧	94	1347	一般農業區	養殖用地	4116.14
2130	高雄市	永安區	保寧	94	1348	一般農業區	養殖用地	3585.17
2131	高雄市	永安區	保寧	95	1013	一般農業區	養殖用地	581.01
2132	高雄市	永安區	保寧	95	1354	一般農業區	養殖用地	5701.73
2133	高雄市	永安區	保寧	95	1333	一般農業區	養殖用地	7114.09
2134	高雄市	永安區	保寧	95	1332	一般農業區	養殖用地	6157.60
2135	高雄市	永安區	保寧	95	1339	一般農業區	養殖用地	3566.68
2136	高雄市	永安區	保寧	95	1346	一般農業區	養殖用地	0.37
2137	高雄市	永安區	保寧	95	1353	一般農業區	養殖用地	5519.86
2138	高雄市	永安區	保寧	95	1347	一般農業區	養殖用地	5.35
2139	高雄市	永安區	保寧	95	1348	一般農業區	養殖用地	7.51
2140	高雄市	永安區	保寧	95	1337	一般農業區	養殖用地	2421.02
2141	高雄市	永安區	保寧	95	1349	一般農業區	養殖用地	7074.49
2142	高雄市	永安區	保寧	95	1338	一般農業區	養殖用地	2114.51
2143	高雄市	永安區	保寧	95	1695	一般農業區	養殖用地	7204.96
2144	高雄市	永安區	保寧	95	1722	一般農業區	養殖用地	4926.22
2145	高雄市	永安區	保寧	95	1376	一般農業區	養殖用地	4376.62
2146	高雄市	永安區	保寧	95	1721	一般農業區	養殖用地	3108.50
2147	高雄市	永安區	保寧	95	1368	一般農業區	養殖用地	3567.93
2148	高雄市	永安區	保寧	95	1044	一般農業區	養殖用地	6015.66
2149	高雄市	永安區	保寧	95	1382	一般農業區	養殖用地	2485.73
2150	高雄市	永安區	保寧	95	1337-1	一般農業區	養殖用地	2543.89
2151	高雄市	永安區	保寧	95	1359-1	一般農業區	養殖用地	3075.93
2152	高雄市	永安區	保寧	95	1375	一般農業區	養殖用地	3965.72
2153	高雄市	永安區	保寧	95	1383	一般農業區	養殖用地	3630.63
2154	高雄市	永安區	保寧	95	1721-1	一般農業區	養殖用地	1957.48
2155	高雄市	永安區	保寧	95	1043	一般農業區	養殖用地	5307.66
2156	高雄市	永安區	保寧	95	1370	一般農業區	養殖用地	2315.32
2157	高雄市	永安區	保寧	95	1361	一般農業區	養殖用地	5546.81
2158	高雄市	永安區	保寧	95	1383-1	一般農業區	養殖用地	4021.32
2159	高雄市	永安區	保寧	95	1359	一般農業區	養殖用地	3949.64
2160	高雄市	永安區	保寧	95	1374	一般農業區	養殖用地	5621.44

項次	縣市	鄉鎮	段	地號	魚塭號	使用分區	使用地	魚塭面積(平方公尺)
2161	高雄市	永安區	保寧	95	1379	一般農業區	養殖用地	6774.93
2162	高雄市	永安區	保寧	95	1720	一般農業區	養殖用地	2296.23
2163	高雄市	永安區	保寧	95	1723	一般農業區	養殖用地	5917.79
2164	高雄市	永安區	保寧	95	1724	一般農業區	養殖用地	5255.11
2165	高雄市	永安區	保寧	95	1367	一般農業區	養殖用地	2464.11
2166	高雄市	永安區	保寧	95	1042	一般農業區	養殖用地	5888.92
2167	高雄市	永安區	保寧	95	1725	一般農業區	養殖用地	4243.51
2168	高雄市	永安區	保寧	95	1380	一般農業區	養殖用地	5141.89
2169	高雄市	永安區	保寧	95	1358	一般農業區	養殖用地	4584.41
2170	高雄市	永安區	保寧	95	1373	一般農業區	養殖用地	4090.14
2171	高雄市	永安區	保寧	95	1364	一般農業區	養殖用地	2643.14
2172	高雄市	永安區	保寧	95	1365	一般農業區	養殖用地	3164.89
2173	高雄市	永安區	保寧	95	1362	一般農業區	養殖用地	4525.61
2174	高雄市	永安區	保寧	95	1378	一般農業區	養殖用地	6259.76
2175	高雄市	永安區	保寧	95	1719	一般農業區	養殖用地	3222.92
2176	高雄市	永安區	保寧	95	1041	一般農業區	養殖用地	5132.41
2177	高雄市	永安區	保寧	95	1717	一般農業區	養殖用地	4271.89
2178	高雄市	永安區	保寧	95	1381-1	一般農業區	養殖用地	2852.05
2179	高雄市	永安區	保寧	95	1384	一般農業區	養殖用地	5524.26
2180	高雄市	永安區	保寧	95	1372	一般農業區	養殖用地	2578.43
2181	高雄市	永安區	保寧	95	1718-2	一般農業區	養殖用地	3008.78
2182	高雄市	永安區	保寧	95	1366	一般農業區	養殖用地	2983.76
2183	高雄市	永安區	保寧	95	1381	一般農業區	養殖用地	2755.51
2184	高雄市	永安區	保寧	95	1360	一般農業區	養殖用地	2291.76
2185	高雄市	永安區	保寧	95	1718	一般農業區	養殖用地	2938.63
2186	高雄市	永安區	保寧	95	1040	一般農業區	養殖用地	5053.45
2187	高雄市	永安區	保寧	95	1407	一般農業區	養殖用地	6020.41
2188	高雄市	永安區	保寧	95	1408	一般農業區	養殖用地	4845.54
2189	高雄市	永安區	保寧	95	1414	一般農業區	養殖用地	5425.87
2190	高雄市	永安區	保寧	95	1405	一般農業區	養殖用地	1800.99
2191	高雄市	永安區	保寧	95	1415-1	一般農業區	養殖用地	2975.23
2192	高雄市	永安區	保寧	95	1406	一般農業區	養殖用地	1666.70
2193	高雄市	永安區	保寧	95	1389-1	一般農業區	養殖用地	3248.36
2194	高雄市	永安區	保寧	95	1718-1	一般農業區	養殖用地	2208.90
2195	高雄市	永安區	保寧	95	1403	一般農業區	養殖用地	1602.45
2196	高雄市	永安區	保寧	95	1401	一般農業區	養殖用地	1293.23
2197	高雄市	永安區	保寧	95	1415	一般農業區	養殖用地	3107.17
2198	高雄市	永安區	保寧	95	1389	一般農業區	養殖用地	2947.84
2199	高雄市	永安區	保寧	95	1401-2	一般農業區	養殖用地	709.19
2200	高雄市	永安區	保寧	95	1403-1	一般農業區	養殖用地	921.30
2201	高雄市	永安區	保寧	95	1401-1	一般農業區	養殖用地	411.65
2202	高雄市	永安區	保寧	96	1727	一般農業區	養殖用地	3387.25
2203	高雄市	永安區	保寧	96	2175	一般農業區	養殖用地	3957.79
2204	高雄市	永安區	保寧	96	1743	一般農業區	養殖用地	668.12
2205	高雄市	永安區	保寧	96	1728-1	一般農業區	養殖用地	2947.13
2206	高雄市	永安區	保寧	96	1742	一般農業區	養殖用地	566.92
2207	高雄市	永安區	保寧	96	1728	一般農業區	養殖用地	2841.07
2208	高雄市	永安區	保寧	96	1741	一般農業區	養殖用地	693.74
2209	高雄市	永安區	保寧	96	1729	一般農業區	養殖用地	3207.54
2210	高雄市	永安區	保寧	96	1730	一般農業區	養殖用地	2959.15
2211	高雄市	永安區	保寧	96	1745	一般農業區	養殖用地	3197.08
2212	高雄市	永安區	保寧	96	1744	一般農業區	養殖用地	3586.73
2213	高雄市	永安區	保寧	96	1734	一般農業區	養殖用地	284.65
2214	高雄市	永安區	保寧	96	1740	一般農業區	養殖用地	3882.22
2215	高雄市	永安區	保寧	96	1778	一般農業區	養殖用地	3277.28
2216	高雄市	永安區	保寧	96	1747	一般農業區	養殖用地	13.39
2217	高雄市	永安區	保寧	96	1761	一般農業區	養殖用地	3592.51
2218	高雄市	永安區	保寧	96	1789	一般農業區	養殖用地	3252.79
2219	高雄市	永安區	保寧	96	1788	一般農業區	養殖用地	2594.66
2220	高雄市	永安區	保寧	96	1763	一般農業區	養殖用地	3199.25

項次	縣市	鄉鎮	段	地號	魚塭號	使用分區	使用地	魚塭面積(平方公尺)
2221	高雄市	永安區	保寧	96	1762	一般農業區	養殖用地	2982.56
2222	高雄市	永安區	保寧	96	1790	一般農業區	養殖用地	2477.77
2223	高雄市	永安區	保寧	96	1404-1	一般農業區	養殖用地	2714.63
2224	高雄市	永安區	保寧	96	1061	一般農業區	養殖用地	3.47
2225	高雄市	永安區	保寧	96	1051	一般農業區	養殖用地	1376.61
2226	高雄市	永安區	保寧	96	1057	一般農業區	養殖用地	3465.67
2227	高雄市	永安區	保寧	96	1404	一般農業區	養殖用地	2854.74
2228	高雄市	永安區	保寧	96	1790-1	一般農業區	養殖用地	2686.80
2229	高雄市	永安區	保寧	96	1048	一般農業區	養殖用地	4134.77
2230	高雄市	永安區	保寧	96	1396	一般農業區	養殖用地	4407.78
2231	高雄市	永安區	保寧	96	1409	一般農業區	養殖用地	1458.55
2232	高雄市	永安區	保寧	96	1403-1	一般農業區	養殖用地	32.14
2233	高雄市	永安區	保寧	96	1050	一般農業區	養殖用地	2821.69
2234	高雄市	永安區	保寧	96	1760	一般農業區	養殖用地	3303.45
2235	高雄市	永安區	保寧	96	1388-1	一般農業區	養殖用地	743.31
2236	高雄市	永安區	保寧	96	1388	一般農業區	養殖用地	1030.09
2237	高雄市	永安區	保寧	96	1413	一般農業區	養殖用地	115.05
2238	高雄市	永安區	保寧	96	1759	一般農業區	養殖用地	3206.65
2239	高雄市	永安區	保寧	96	1402	一般農業區	養殖用地	739.46
2240	高雄市	永安區	保寧	96	1409-1	一般農業區	養殖用地	276.28
2241	高雄市	永安區	保寧	96	1757	一般農業區	養殖用地	3118.37
2242	高雄市	永安區	保寧	96	1400	一般農業區	養殖用地	4256.47
2243	高雄市	永安區	保寧	96	1059	一般農業區	養殖用地	2139.48
2244	高雄市	永安區	保寧	96	1397-1	一般農業區	養殖用地	211.55
2245	高雄市	永安區	保寧	96	1755	一般農業區	養殖用地	0.55
2246	高雄市	永安區	保寧	96	1758-1	一般農業區	養殖用地	13.18
2247	高雄市	永安區	保寧	96	1758	一般農業區	養殖用地	20.19
2248	高雄市	永安區	保寧	96	1399-1	一般農業區	養殖用地	11.17
2249	高雄市	永安區	保寧	96	1399	一般農業區	養殖用地	23.14
2250	高雄市	永安區	保寧	768	679	一般農業區	農牧用地	2277.01
2251	高雄市	永安區	保寧	768	671	一般農業區	農牧用地	1502.93
2252	高雄市	永安區	保寧	768	670	一般農業區	農牧用地	1587.44
2253	高雄市	永安區	保寧	768	669	一般農業區	農牧用地	1303.96
2254	高雄市	永安區	保寧	768	668	一般農業區	農牧用地	761.96
2255	高雄市	永安區	保寧	769	669	一般農業區	農牧用地	243.11
2256	高雄市	永安區	保寧	769	668	一般農業區	農牧用地	252.78
2257	高雄市	永安區	保寧	769	668	一般農業區	農牧用地	60.43
2258	高雄市	永安區	保寧	769	672	一般農業區	農牧用地	3612.88
2259	高雄市	永安區	保寧	769	674	一般農業區	農牧用地	1027.02
2260	高雄市	永安區	保寧	769	667	一般農業區	農牧用地	4681.28
2261	高雄市	永安區	保寧	769	680	一般農業區	農牧用地	4.44
2262	高雄市	永安區	保寧	806	678	一般農業區	農牧用地	2351.32
2263	高雄市	永安區	保寧	806	671	一般農業區	農牧用地	23.47
2264	高雄市	永安區	保寧	807	655	一般農業區	農牧用地	2.02
2265	高雄市	永安區	保寧	807	689	一般農業區	農牧用地	11.92
2266	高雄市	永安區	保寧	807	655-1	一般農業區	農牧用地	1.25
2267	高雄市	永安區	保寧	807	678	一般農業區	農牧用地	41.01
2268	高雄市	永安區	保寧	807	689	一般農業區	農牧用地	10.81
2269	高雄市	永安區	保寧	807	690	一般農業區	農牧用地	2003.17
2270	高雄市	永安區	保寧	808	689	一般農業區	農牧用地	1969.75
2271	高雄市	永安區	保寧	808	655	一般農業區	農牧用地	0.23
2272	高雄市	永安區	保寧	809	689	一般農業區	農牧用地	480.00
2273	高雄市	永安區	保寧	809	690	一般農業區	農牧用地	21.26
2274	高雄市	永安區	保寧	828	641	一般農業區	農牧用地	1358.59
2275	高雄市	永安區	保寧	828	689	一般農業區	農牧用地	7.24
2276	高雄市	永安區	保寧	835	648	一般農業區	農牧用地	1415.78
2277	高雄市	永安區	保寧	836	648	一般農業區	農牧用地	1513.55
2278	高雄市	永安區	保寧	836	642	一般農業區	農牧用地	48.76
2279	高雄市	永安區	保寧	836	646	一般農業區	農牧用地	3.94
2280	高雄市	永安區	保寧	836	646	一般農業區	農牧用地	3.73

項次	縣市	鄉鎮	段	地號	魚塭號	使用分區	使用地	魚塭面積(平方公尺)
2281	高雄市	永安區	保寧	837	646	一般農業區	養殖用地	0.59
2282	高雄市	永安區	保寧	837	647	一般農業區	養殖用地	2511.52
2283	高雄市	永安區	保寧	837	642	一般農業區	養殖用地	0.15
2284	高雄市	永安區	保寧	838	642	一般農業區	養殖用地	56.74
2285	高雄市	永安區	保寧	838	641	一般農業區	養殖用地	2112.65
2286	高雄市	永安區	保寧	838	647	一般農業區	養殖用地	9.57
2287	高雄市	永安區	保寧	838	655	一般農業區	養殖用地	26.15
2288	高雄市	永安區	保寧	838	689	一般農業區	養殖用地	4.21
2289	高雄市	永安區	保寧	839	646	一般農業區	農牧用地	1151.76
2290	高雄市	永安區	保寧	839	648	一般農業區	農牧用地	0.21
2291	高雄市	永安區	保寧	839	647	一般農業區	農牧用地	2.71
2292	高雄市	永安區	保寧	853	647	一般農業區	養殖用地	21.81
2293	高雄市	永安區	保寧	853	641	一般農業區	養殖用地	260.70
2294	高雄市	永安區	保寧	867	649	一般農業區	農牧用地	1709.68
2295	高雄市	永安區	保寧	867	650	一般農業區	農牧用地	9.62
2296	高雄市	永安區	保寧	867	643	一般農業區	農牧用地	0.80
2297	高雄市	永安區	保寧	867	645	一般農業區	農牧用地	35.78
2298	高雄市	永安區	保寧	867	648	一般農業區	農牧用地	15.88
2299	高雄市	永安區	保寧	868	643	一般農業區	養殖用地	31.51
2300	高雄市	永安區	保寧	868	649	一般農業區	養殖用地	17.28
2301	高雄市	永安區	保寧	868	642	一般農業區	養殖用地	2647.85
2302	高雄市	永安區	保寧	868	648	一般農業區	養殖用地	5.19
2303	高雄市	永安區	保寧	868	648	一般農業區	養殖用地	11.00
2304	高雄市	永安區	保寧	868	646	一般農業區	養殖用地	2.61
2305	高雄市	永安區	保寧	868	647	一般農業區	養殖用地	0.62
2306	高雄市	永安區	保寧	869	643	一般農業區	養殖用地	28.45
2307	高雄市	永安區	保寧	869	642	一般農業區	養殖用地	1314.09
2308	高雄市	永安區	保寧	869	656	一般農業區	養殖用地	84.03
2309	高雄市	永安區	保寧	870	660	一般農業區	農牧用地	3669.17
2310	高雄市	永安區	保寧	870	639-1	一般農業區	農牧用地	2519.86
2311	高雄市	永安區	保寧	870	639	一般農業區	農牧用地	2339.49
2312	高雄市	永安區	保寧	870	658	一般農業區	農牧用地	3427.95
2313	高雄市	永安區	保寧	870	643	一般農業區	農牧用地	109.85
2314	高雄市	永安區	保寧	870	629	一般農業區	農牧用地	2593.64
2315	高雄市	永安區	保寧	870	632	一般農業區	農牧用地	2.43
2316	高雄市	永安區	保寧	870	657	一般農業區	農牧用地	3068.74
2317	高雄市	永安區	保寧	870	642	一般農業區	農牧用地	23.10
2318	高雄市	永安區	保寧	870	628	一般農業區	農牧用地	2864.86
2319	高雄市	永安區	保寧	870	631	一般農業區	農牧用地	8.85
2320	高雄市	永安區	保寧	870	656	一般農業區	農牧用地	3074.49
2321	高雄市	永安區	保寧	870	634	一般農業區	農牧用地	33.31
2322	高雄市	永安區	保寧	870	630	一般農業區	農牧用地	2844.69
2323	高雄市	永安區	保寧	870	633	一般農業區	農牧用地	4.47
2324	高雄市	永安區	保寧	870	642	一般農業區	農牧用地	8.36
2325	高雄市	永安區	保寧	870	655	一般農業區	農牧用地	2507.58
2326	高雄市	永安區	保寧	870	655-1	一般農業區	農牧用地	2371.35
2327	高雄市	永安區	保寧	870	677	一般農業區	農牧用地	143.49
2328	高雄市	永安區	保寧	870	678	一般農業區	農牧用地	94.49
2329	高雄市	永安區	保寧	878	650	一般農業區	農牧用地	5.30
2330	高雄市	永安區	保寧	878	643	一般農業區	農牧用地	1150.39
2331	高雄市	永安區	保寧	878	649	一般農業區	農牧用地	17.29
2332	高雄市	永安區	保寧	882	650	一般農業區	養殖用地	1829.60
2333	高雄市	永安區	保寧	882	649	一般農業區	養殖用地	1.37
2334	高雄市	永安區	保寧	884	650	一般農業區	養殖用地	360.29
2335	高雄市	永安區	保寧	885	650	一般農業區	養殖用地	53.52
2336	高雄市	永安區	保寧	894	645	一般農業區	農牧用地	2210.49
2337	高雄市	永安區	保寧	894	648	一般農業區	農牧用地	1.64
2338	高雄市	永安區	保寧	894	648	一般農業區	農牧用地	0.92
2339	高雄市	永安區	保寧	924	650	一般農業區	農牧用地	288.13
2340	高雄市	永安區	保寧	967	705	一般農業區	農牧用地	58.19

項次	縣市	鄉鎮	段	地號	魚塭號	使用分區	使用地	魚塭面積(平方公尺)
2341	高雄市	永安區	保寧	968	705	一般農業區	養殖用地	9354.56
2342	高雄市	永安區	保寧	970	674	一般農業區	農牧用地	1377.05
2343	高雄市	永安區	保寧	1006	637	一般農業區	養殖用地	2893.36
2344	高雄市	永安區	保寧	1006	640	一般農業區	養殖用地	3272.89
2345	高雄市	永安區	保寧	1006	956-1	一般農業區	養殖用地	2332.37
2346	高雄市	永安區	保寧	1006	969	一般農業區	養殖用地	5124.61
2347	高雄市	永安區	保寧	1006	960-1	一般農業區	養殖用地	3513.81
2348	高雄市	永安區	保寧	1006	960	一般農業區	養殖用地	3455.96
2349	高雄市	永安區	保寧	1006	956	一般農業區	養殖用地	2323.46
2350	高雄市	永安區	保寧	1006	632	一般農業區	養殖用地	2246.44
2351	高雄市	永安區	保寧	1006	636	一般農業區	養殖用地	2114.25
2352	高雄市	永安區	保寧	1006	953	一般農業區	養殖用地	5160.03
2353	高雄市	永安區	保寧	1006	631	一般農業區	養殖用地	4645.42
2354	高雄市	永安區	保寧	1006	951	一般農業區	養殖用地	4301.44
2355	高雄市	永安區	保寧	1006	635	一般農業區	養殖用地	4248.52
2356	高雄市	永安區	保寧	1006	959	一般農業區	養殖用地	4049.63
2357	高雄市	永安區	保寧	1006	634	一般農業區	養殖用地	3483.24
2358	高雄市	永安區	保寧	1006	952	一般農業區	養殖用地	4657.88
2359	高雄市	永安區	保寧	1006	958	一般農業區	養殖用地	3850.46
2360	高雄市	永安區	保寧	1006	633	一般農業區	養殖用地	5123.62
2361	高雄市	永安區	保寧	1006	627	一般農業區	養殖用地	6069.04
2362	高雄市	永安區	保寧	1006	957	一般農業區	養殖用地	3911.79
2363	高雄市	永安區	保寧	1006	677	一般農業區	養殖用地	4439.12
2364	高雄市	永安區	保寧	1006	665	一般農業區	養殖用地	3329.68
2365	高雄市	永安區	保寧	1006	666	一般農業區	養殖用地	4236.81
2366	高雄市	永安區	保寧	1006	984	一般農業區	養殖用地	3747.48
2367	高雄市	永安區	保寧	1006	985	一般農業區	養殖用地	4271.56
2368	高雄市	永安區	保寧	1006	679	一般農業區	養殖用地	1193.02
2369	高雄市	永安區	保寧	1006	671	一般農業區	養殖用地	364.96
2370	高雄市	永安區	保寧	1006	663	一般農業區	養殖用地	7128.63
2371	高雄市	永安區	保寧	1006	982	一般農業區	養殖用地	4659.98
2372	高雄市	永安區	保寧	1006	980	一般農業區	養殖用地	7047.42
2373	高雄市	永安區	保寧	1006	670	一般農業區	養殖用地	249.93
2374	高雄市	永安區	保寧	1006	669	一般農業區	養殖用地	253.43
2375	高雄市	永安區	保寧	1006	668	一般農業區	養殖用地	122.25
2376	高雄市	永安區	保寧	1006	672	一般農業區	養殖用地	42.72
2377	高雄市	永安區	保寧	1006	662	一般農業區	養殖用地	4653.43
2378	高雄市	永安區	保寧	1006	680	一般農業區	養殖用地	4083.45
2379	高雄市	永安區	保寧	1006	981	一般農業區	養殖用地	4128.94
2380	高雄市	永安區	保寧	1006	998	一般農業區	養殖用地	5149.46
2381	高雄市	永安區	保寧	1068	1672	一般農業區	養殖用地	2.93
2382	高雄市	永安區	保寧	1068	1674	一般農業區	養殖用地	214.40
2383	高雄市	永安區	保寧	1147	2175			29.45
2384	高雄市	永安區	保興	339	701	一般農業區	農牧用地	1387.80
2385	高雄市	永安區	保興	341	701	一般農業區	農牧用地	486.32
2386	高雄市	永安區	保興	342	701	一般農業區	農牧用地	1394.26
2387	高雄市	永安區	保興	342	696	一般農業區	農牧用地	142.07
2388	高雄市	永安區	保興	343	701	一般農業區	農牧用地	92.47
2389	高雄市	永安區	保興	343	696	一般農業區	農牧用地	1413.50
2390	高雄市	永安區	保興	345	701	一般農業區	農牧用地	45.52
2391	高雄市	永安區	保興	345	696	一般農業區	農牧用地	826.69
2392	高雄市	永安區	保興	345	698	一般農業區	農牧用地	2.45
2393	高雄市	永安區	保興	348	696	一般農業區	農牧用地	1430.74
2394	高雄市	永安區	保興	348	698	一般農業區	農牧用地	50.55
2395	高雄市	永安區	保興	348	699	一般農業區	農牧用地	30.84
2396	高雄市	永安區	保興	349	696	一般農業區	農牧用地	9.28
2397	高雄市	永安區	保興	349	699	一般農業區	農牧用地	779.38
2398	高雄市	永安區	保興	349	715	一般農業區	農牧用地	77.14
2399	高雄市	永安區	保興	349	716	一般農業區	農牧用地	338.69
2400	高雄市	永安區	保興	349	700	一般農業區	農牧用地	4.91

項次	縣市	鄉鎮	段	地號	魚塭號	使用分區	使用地	魚塭面積(平方公尺)
2401	高雄市	永安區	保興	350	701	一般農業區	農牧用地	299.94
2402	高雄市	永安區	保興	350	696	一般農業區	農牧用地	871.28
2403	高雄市	永安區	保興	351	698	一般農業區	養殖用地	124.27
2404	高雄市	永安區	保興	351	696	一般農業區	養殖用地	24.49
2405	高雄市	永安區	保興	351	699	一般農業區	養殖用地	1660.68
2406	高雄市	永安區	保興	351	715	一般農業區	養殖用地	29.46
2407	高雄市	永安區	保興	352	715	一般農業區	養殖用地	1994.90
2408	高雄市	永安區	保興	353	698	一般農業區	農牧用地	1752.95
2409	高雄市	永安區	保興	356	715	一般農業區	養殖用地	25.10
2410	高雄市	永安區	保興	356	716	一般農業區	養殖用地	1845.88
2411	高雄市	永安區	保興	357	715	一般農業區	養殖用地	34.27
2412	高雄市	永安區	保興	357	716	一般農業區	養殖用地	698.13
2413	高雄市	永安區	保興	358	716	一般農業區	養殖用地	1432.65
2414	高雄市	永安區	保興	358	718	一般農業區	養殖用地	188.33
2415	高雄市	永安區	保興	359	718	一般農業區	養殖用地	3165.36
2416	高雄市	永安區	保興	368	718	一般農業區	農牧用地	88.66
2417	高雄市	永安區	保興	369	376	一般農業區	農牧用地	2935.26
2418	高雄市	永安區	保興	1053	725	一般農業區	養殖用地	0.18
2419	高雄市	永安區	保興	1064	707-1	一般農業區	養殖用地	1416.32
2420	高雄市	永安區	保興	1064	707-2	一般農業區	養殖用地	4363.03
2421	高雄市	永安區	保興	1064	707	一般農業區	養殖用地	2356.74
2422	高雄市	永安區	保興	1064	707-4	一般農業區	養殖用地	5628.14
2423	高雄市	永安區	保興	1064	707-3	一般農業區	養殖用地	3607.94
2424	高雄市	永安區	保興	1064	1028-2	一般農業區	養殖用地	7764.07
2425	高雄市	永安區	保興	1064	1028-1	一般農業區	養殖用地	4572.66
2426	高雄市	永安區	保興	1064	1062-1	一般農業區	養殖用地	7598.60
2427	高雄市	永安區	保興	1064	1062	一般農業區	養殖用地	4702.45
2428	高雄市	永安區	保興	1064	1029	一般農業區	養殖用地	3316.04
2429	高雄市	永安區	保興	1064	1064	一般農業區	養殖用地	6022.41
2430	高雄市	永安區	保興	1064	1063	一般農業區	養殖用地	3744.71
2431	高雄市	永安區	保興	1064	1063-1	一般農業區	養殖用地	4543.44
2432	高雄市	永安區	保興	1064	1063-2	一般農業區	養殖用地	3867.69
2433	高雄市	永安區	保興	1064	1055-1	一般農業區	養殖用地	4917.21
2434	高雄市	永安區	保興	1064	1082	一般農業區	養殖用地	1427.95
2435	高雄市	永安區	保興	1064	1056-1	一般農業區	養殖用地	4441.13
2436	高雄市	永安區	保興	1073	693	一般農業區	養殖用地	10902.76
2437	高雄市	永安區	保興	1073	1025-1	一般農業區	養殖用地	1162.26
2438	高雄市	永安區	保興	1073	694	一般農業區	養殖用地	9191.16
2439	高雄市	永安區	保興	1073	1020	一般農業區	養殖用地	7095.31
2440	高雄市	永安區	保興	1073	695	一般農業區	養殖用地	10178.88
2441	高雄市	永安區	保興	1073	1021	一般農業區	養殖用地	7924.39
2442	高雄市	永安區	保興	1073	692	一般農業區	養殖用地	10612.45
2443	高雄市	永安區	保興	1073	1037	一般農業區	養殖用地	8149.51
2444	高雄市	永安區	保興	1073	713	一般農業區	養殖用地	10290.29
2445	高雄市	永安區	保興	1073	723	一般農業區	養殖用地	7681.05
2446	高雄市	永安區	保興	1073	712	一般農業區	養殖用地	5162.97
2447	高雄市	永安區	保興	1073	711	一般農業區	養殖用地	15833.27
2448	高雄市	永安區	保興	1073	707-1	一般農業區	養殖用地	1991.55
2449	高雄市	永安區	保興	1073	707-2	一般農業區	養殖用地	86.41
2450	高雄市	永安區	保興	1073	707-4	一般農業區	養殖用地	39.19
2451	高雄市	永安區	保興	1073	714	一般農業區	養殖用地	16425.63
2452	高雄市	永安區	保興	1073	710	一般農業區	養殖用地	13024.85
2453	高雄市	永安區	保興	1073	727	一般農業區	養殖用地	1781.37
2454	高雄市	永安區	保興	1073	727-1	一般農業區	養殖用地	6030.20
2455	高雄市	永安區	保興	1073	373	一般農業區	養殖用地	389.39
2456	高雄市	永安區	保興	1073	726	一般農業區	養殖用地	11229.92
2457	高雄市	永安區	保興	1073	725	一般農業區	養殖用地	14232.71
2458	高雄市	永安區	保興	331	693	一般農業區	農牧用地	50.29
2459	高雄市	永安區	保興	331	694	一般農業區	農牧用地	6.56
2460	高雄市	永安區	保興	331	710	一般農業區	農牧用地	56.57

項次	縣市	鄉鎮	段	地號	魚塭號	使用分區	使用地	魚塭面積(平方公尺)
2461	高雄市	永安區	保興	331-1	382	一般農業區	農牧用地	631.69
2462	高雄市	永安區	保興	331-1	379	一般農業區	農牧用地	7257.63
2463	高雄市	永安區	保興	331-2	382	一般農業區	農牧用地	8226.33
2464	高雄市	永安區	保興	331-3	378	一般農業區	農牧用地	5742.54
2465	高雄市	永安區	保興	331-3	382	一般農業區	農牧用地	2040.30
2466	高雄市	永安區	保興	331-4	376	一般農業區	農牧用地	184.84
2467	高雄市	永安區	保興	331-4	374	一般農業區	農牧用地	2932.18
2468	高雄市	永安區	保興	331-4	378	一般農業區	農牧用地	5760.36
2469	高雄市	永安區	保興	331-5	376	一般農業區	農牧用地	341.18
2470	高雄市	永安區	保興	331-5	720	一般農業區	農牧用地	5023.36
2471	高雄市	永安區	保興	331-5	374	一般農業區	農牧用地	3256.91
2472	高雄市	永安區	保興	331-6	718	一般農業區	農牧用地	38.86
2473	高雄市	永安區	保興	331-6	721	一般農業區	農牧用地	6425.99
2474	高雄市	永安區	保興	331-6	376	一般農業區	農牧用地	7.21
2475	高雄市	永安區	保興	331-6	720	一般農業區	農牧用地	808.97
2476	高雄市	永安區	保興	331-7	716	一般農業區	農牧用地	6.67
2477	高雄市	永安區	保興	331-7	722	一般農業區	農牧用地	6640.43
2478	高雄市	永安區	保興	331-7	721	一般農業區	農牧用地	1145.29
2479	高雄市	永安區	保興	331-7	718	一般農業區	農牧用地	0.03
2480	高雄市	永安區	保興	331-8	700	一般農業區	農牧用地	5890.74
2481	高雄市	永安區	保興	331-8	716	一般農業區	農牧用地	4.32
2482	高雄市	永安區	保興	331-8	716	一般農業區	農牧用地	29.23
2483	高雄市	永安區	保興	331-8	722	一般農業區	農牧用地	1334.20
2484	高雄市	永安區	保興	331-9	696	一般農業區	農牧用地	28.26
2485	高雄市	永安區	保興	331-9	700	一般農業區	農牧用地	8541.87
2486	高雄市	永安區	保興	331-9	696	一般農業區	農牧用地	0.17
2487	高雄市	永安區	保興	331-9	699	一般農業區	農牧用地	71.86
2488	高雄市	永安區	保興	331-9	699	一般農業區	農牧用地	19.67
2489	高雄市	永安區	保興	331-10	701	一般農業區	農牧用地	108.70
2490	高雄市	永安區	保興	331-10	703	一般農業區	農牧用地	6925.61
2491	高雄市	永安區	保興	331-10	696	一般農業區	農牧用地	218.58
2492	高雄市	永安區	保興	331-10	696	一般農業區	農牧用地	6.42
2493	高雄市	永安區	保興	331-10	700	一般農業區	農牧用地	808.76
2494	高雄市	永安區	保興	331-11	691	一般農業區	農牧用地	2038.52
2495	高雄市	永安區	保興	331-11	703	一般農業區	農牧用地	5542.42
2496	高雄市	永安區	保興	331-11	701	一般農業區	農牧用地	198.41
2497	高雄市	永安區	保興	331-12	691	一般農業區	農牧用地	5739.39
2498	高雄市	永安區	烏樹林	608-4	973	一般農業區	養殖用地	0.47
2499	高雄市	永安區	烏樹林	667	933-1	一般農業區	養殖用地	153.58
2500	高雄市	永安區	烏樹林	667	933	一般農業區	養殖用地	5919.76
2501	高雄市	永安區	烏樹林	667	936	一般農業區	養殖用地	3819.71
2502	高雄市	永安區	烏樹林	667	947	一般農業區	養殖用地	4148.54
2503	高雄市	永安區	烏樹林	667	948	一般農業區	養殖用地	3381.77
2504	高雄市	永安區	烏樹林	667	933-3	一般農業區	養殖用地	5828.61
2505	高雄市	永安區	烏樹林	667	932	一般農業區	養殖用地	5306.19
2506	高雄市	永安區	烏樹林	667	938	一般農業區	養殖用地	4651.31
2507	高雄市	永安區	烏樹林	667	939	一般農業區	養殖用地	4630.10
2508	高雄市	永安區	烏樹林	667	949	一般農業區	養殖用地	4311.69
2509	高雄市	永安區	烏樹林	667-1	929	一般農業區	養殖用地	5624.75
2510	高雄市	永安區	烏樹林	667-1	937	一般農業區	養殖用地	3447.77
2511	高雄市	永安區	烏樹林	667-1	622	一般農業區	養殖用地	3103.14
2512	高雄市	永安區	烏樹林	667-1	945	一般農業區	養殖用地	5913.60
2513	高雄市	永安區	烏樹林	667-1	928	一般農業區	養殖用地	8165.37
2514	高雄市	永安區	烏樹林	667-1	930	一般農業區	養殖用地	2796.74
2515	高雄市	永安區	烏樹林	667-1	621	一般農業區	養殖用地	5598.16
2516	高雄市	永安區	烏樹林	667-1	955	一般農業區	養殖用地	5429.04
2517	高雄市	永安區	烏樹林	667-1	954	一般農業區	養殖用地	5753.23
2518	高雄市	永安區	烏樹林	667-1	961	一般農業區	養殖用地	5263.93
2519	高雄市	永安區	烏樹林	667-1	973	一般農業區	養殖用地	4348.91
2520	高雄市	永安區	烏樹林	668-1	952-1	一般農業區	養殖用地	9833.98

項次	縣市	鄉鎮	段	地號	魚塭號	使用分區	使用地	魚塭面積(平方公尺)
2521	高雄市	永安區	烏樹林	668-1	933-1	一般農業區	養殖用地	1936.99
2522	高雄市	永安區	烏樹林	668-1	936	一般農業區	養殖用地	1760.27
2523	高雄市	永安區	烏樹林	668-1	947	一般農業區	養殖用地	1234.58
2524	高雄市	永安區	烏樹林	668-1	948	一般農業區	養殖用地	878.04
2525	高雄市	永安區	烏樹林	668-1	946	一般農業區	養殖用地	797.95
2526	高雄市	永安區	烏樹林	669	1280	一般農業區	養殖用地	1203.79
2527	高雄市	永安區	烏樹林	669	940	一般農業區	養殖用地	3341.19
2528	高雄市	永安區	烏樹林	669	942	一般農業區	養殖用地	3863.40
2529	高雄市	永安區	烏樹林	669	1277	一般農業區	養殖用地	584.17
2530	高雄市	永安區	烏樹林	669	941-1	一般農業區	養殖用地	3045.37
2531	高雄市	永安區	烏樹林	669	941	一般農業區	養殖用地	3205.15
2532	高雄市	永安區	烏樹林	669	1305	一般農業區	養殖用地	825.10
2533	高雄市	永安區	烏樹林	669-1	1291	一般農業區	養殖用地	3199.23
2534	高雄市	永安區	烏樹林	669-1	1294	一般農業區	養殖用地	3500.40
2535	高雄市	永安區	烏樹林	669-1	1294-1	一般農業區	養殖用地	2167.71
2536	高雄市	永安區	烏樹林	669-1	1290-1	一般農業區	養殖用地	0.23
2537	高雄市	永安區	烏樹林	669-8	1280	一般農業區	養殖用地	172.15
2538	高雄市	永安區	烏樹林	669-8	1277	一般農業區	養殖用地	5963.92
2539	高雄市	永安區	烏樹林	669-8	1284	一般農業區	養殖用地	2473.27
2540	高雄市	永安區	烏樹林	669-8	1305	一般農業區	養殖用地	2079.62
2541	高雄市	永安區	烏樹林	669-8	1305-1	一般農業區	養殖用地	2590.08
2542	高雄市	永安區	烏樹林	669-8	1284-1	一般農業區	養殖用地	2472.61
2543	高雄市	永安區	烏樹林	669-9	1284	一般農業區	養殖用地	1757.86
2544	高雄市	永安區	烏樹林	669-9	1273-1	一般農業區	養殖用地	220.31
2545	高雄市	永安區	烏樹林	669-9	1273	一般農業區	養殖用地	541.72
2546	高雄市	永安區	烏樹林	669-9	1295	一般農業區	養殖用地	2969.72
2547	高雄市	永安區	烏樹林	669-9	1289	一般農業區	養殖用地	314.33
2548	高雄市	永安區	烏樹林	669-9	1290	一般農業區	養殖用地	3160.20
2549	高雄市	永安區	烏樹林	669-9	1284-1	一般農業區	養殖用地	1536.37
2550	高雄市	永安區	烏樹林	669-9	1291	一般農業區	養殖用地	29.81
2551	高雄市	永安區	烏樹林	669-9	1295-1	一般農業區	養殖用地	3466.70
2552	高雄市	永安區	烏樹林	669-9	1290-1	一般農業區	養殖用地	2926.50
2553	高雄市	永安區	烏樹林	692	3112	一般農業區	養殖用地	112.68
2554	高雄市	永安區	烏樹林	692	3128	一般農業區	養殖用地	6.00
2555	高雄市	永安區	烏樹林	692	3127	一般農業區	養殖用地	658.43
2556	高雄市	永安區	烏樹林	692	3110	一般農業區	養殖用地	969.39
2557	高雄市	永安區	烏樹林	692	3125	一般農業區	養殖用地	1519.11
2558	高雄市	永安區	烏樹林	692	3125-1	一般農業區	養殖用地	1613.51
2559	高雄市	永安區	烏樹林	692	3172	一般農業區	養殖用地	88.46
2560	高雄市	永安區	烏樹林	692	3173	一般農業區	養殖用地	136.33
2561	高雄市	永安區	烏樹林	692	3166	一般農業區	養殖用地	1425.92
2562	高雄市	永安區	烏樹林	692	3167	一般農業區	養殖用地	1977.19
2563	高雄市	永安區	烏樹林	692	3174	一般農業區	養殖用地	343.01
2564	高雄市	永安區	烏樹林	692	3171	一般農業區	養殖用地	1888.84
2565	高雄市	永安區	烏樹林	692	3168	一般農業區	養殖用地	1895.88
2566	高雄市	永安區	烏樹林	692	3175	一般農業區	養殖用地	387.89
2567	高雄市	永安區	烏樹林	692	3170	一般農業區	養殖用地	1104.97
2568	高雄市	永安區	烏樹林	692	3165	一般農業區	養殖用地	837.08
2569	高雄市	永安區	烏樹林	692	3151	一般農業區	養殖用地	222.87
2570	高雄市	永安區	烏樹林	692-1	3170	一般農業區	養殖用地	2120.92
2571	高雄市	永安區	烏樹林	692-1	3165	一般農業區	養殖用地	1986.19
2572	高雄市	永安區	烏樹林	692-1	3151	一般農業區	養殖用地	111.83
2573	高雄市	永安區	烏樹林	692-1	3152	一般農業區	養殖用地	550.25
2574	高雄市	永安區	烏樹林	692-1	3179-1	一般農業區	養殖用地	2191.96
2575	高雄市	永安區	烏樹林	692-1	3178	一般農業區	養殖用地	2541.07
2576	高雄市	永安區	烏樹林	692-1	3153	一般農業區	養殖用地	185.45
2577	高雄市	永安區	烏樹林	692-1	3179	一般農業區	養殖用地	2135.11
2578	高雄市	永安區	烏樹林	692-1	3177	一般農業區	養殖用地	0.97
2579	高雄市	永安區	烏樹林	692-1	3180	一般農業區	養殖用地	214.79
2580	高雄市	永安區	烏樹林	692-1	3146	一般農業區	養殖用地	2856.32

項次	縣市	鄉鎮	段	地號	魚塭號	使用分區	使用地	魚塭面積(平方公尺)
2581	高雄市	永安區	烏樹林	692-1	3148	一般農業區	養殖用地	1298.64
2582	高雄市	永安區	烏樹林	692-1	3189	一般農業區	養殖用地	22.24
2583	高雄市	永安區	烏樹林	692-1	3142	一般農業區	養殖用地	2937.06
2584	高雄市	永安區	烏樹林	692-1	3144	一般農業區	養殖用地	23.98
2585	高雄市	永安區	烏樹林	692-1	3226	一般農業區	養殖用地	689.19
2586	高雄市	永安區	烏樹林	692-1	3143	一般農業區	養殖用地	37.61
2587	高雄市	永安區	烏樹林	692-1	3145	一般農業區	養殖用地	4540.99
2588	高雄市	永安區	烏樹林	692-1	2823	一般農業區	養殖用地	80.66
2589	高雄市	永安區	烏樹林	692-1	3225	一般農業區	養殖用地	752.96
2590	高雄市	永安區	烏樹林	692-1	2822	一般農業區	養殖用地	56.07
2591	高雄市	永安區	烏樹林	692-2	3225	一般農業區	養殖用地	474.97
2592	高雄市	永安區	烏樹林	692-2	3145	一般農業區	養殖用地	2260.94
2593	高雄市	永安區	烏樹林	692-2	2822	一般農業區	養殖用地	111.17
2594	高雄市	永安區	烏樹林	692-2	2819	一般農業區	養殖用地	118.33
2595	高雄市	永安區	烏樹林	692-2	3217	一般農業區	養殖用地	55.83
2596	高雄市	永安區	烏樹林	692-2	3216	一般農業區	養殖用地	51.76
2597	高雄市	永安區	烏樹林	692-2	3222	一般農業區	養殖用地	40.72
2598	高雄市	永安區	烏樹林	692-2	3214	一般農業區	養殖用地	3.72
2599	高雄市	永安區	烏樹林	692-3	3222	一般農業區	養殖用地	56.30
2600	高雄市	永安區	烏樹林	692-3	3214	一般農業區	養殖用地	2898.05
2601	高雄市	永安區	烏樹林	692-3	3210	一般農業區	養殖用地	275.52
2602	高雄市	永安區	烏樹林	692-3	3215	一般農業區	養殖用地	302.23
2603	高雄市	永安區	烏樹林	692-3	3213	一般農業區	養殖用地	2132.56
2604	高雄市	永安區	烏樹林	695	3126	一般農業區	農牧用地	38.71
2605	高雄市	永安區	烏樹林	695	3108	一般農業區	農牧用地	215.40
2606	高雄市	永安區	烏樹林	695	3109	一般農業區	農牧用地	90.93
2607	高雄市	永安區	烏樹林	695-1	3205	一般農業區	農牧用地	36.31
2608	高雄市	永安區	烏樹林	695-4	3109	一般農業區	農牧用地	205.83
2609	高雄市	永安區	烏樹林	696	3126	一般農業區	農牧用地	106.07
2610	高雄市	永安區	烏樹林	696	3108	一般農業區	農牧用地	35.05
2611	高雄市	永安區	烏樹林	696	3109	一般農業區	農牧用地	643.26
2612	高雄市	永安區	烏樹林	697	3126	一般農業區	農牧用地	287.35
2613	高雄市	永安區	烏樹林	697	3109	一般農業區	農牧用地	327.23
2614	高雄市	永安區	烏樹林	698	3109	一般農業區	農牧用地	202.68
2615	高雄市	永安區	烏樹林	699	3109	一般農業區	農牧用地	201.69
2616	高雄市	永安區	烏樹林	699	3109	一般農業區	農牧用地	113.92
2617	高雄市	永安區	烏樹林	699	3128-1	一般農業區	農牧用地	256.81
2618	高雄市	永安區	烏樹林	699	3106	一般農業區	農牧用地	302.40
2619	高雄市	永安區	烏樹林	699	3128	一般農業區	農牧用地	50.69
2620	高雄市	永安區	烏樹林	699	3105	一般農業區	農牧用地	108.38
2621	高雄市	永安區	烏樹林	699	3103	一般農業區	農牧用地	126.46
2622	高雄市	永安區	烏樹林	699	3104	一般農業區	農牧用地	2.22
2623	高雄市	永安區	烏樹林	700	3112-1	一般農業區	養殖用地	72.36
2624	高雄市	永安區	烏樹林	700	3128-1	一般農業區	養殖用地	423.26
2625	高雄市	永安區	烏樹林	700	3126	一般農業區	養殖用地	2.62
2626	高雄市	永安區	烏樹林	700	3109	一般農業區	養殖用地	7.23
2627	高雄市	永安區	烏樹林	700	3112	一般農業區	養殖用地	176.89
2628	高雄市	永安區	烏樹林	700	3128	一般農業區	養殖用地	1160.32
2629	高雄市	永安區	烏樹林	700	3106	一般農業區	養殖用地	134.12
2630	高雄市	永安區	烏樹林	700	3105	一般農業區	養殖用地	0.04
2631	高雄市	永安區	烏樹林	701	3128	一般農業區	農牧用地	55.56
2632	高雄市	永安區	烏樹林	701	3127	一般農業區	農牧用地	338.93
2633	高雄市	永安區	烏樹林	701	3103	一般農業區	農牧用地	398.75
2634	高雄市	永安區	烏樹林	702	3105	一般農業區	養殖用地	53.90
2635	高雄市	永安區	烏樹林	702	3104	一般農業區	養殖用地	66.35
2636	高雄市	永安區	烏樹林	702	3104-1	一般農業區	養殖用地	78.15
2637	高雄市	永安區	烏樹林	702-1	3105	一般農業區	農牧用地	2.80
2638	高雄市	永安區	烏樹林	702-3	3105	一般農業區	養殖用地	85.60
2639	高雄市	永安區	烏樹林	702-3	3104	一般農業區	養殖用地	124.45
2640	高雄市	永安區	烏樹林	702-3	3103	一般農業區	養殖用地	10.72

項次	縣市	鄉鎮	段	地號	魚塭號	使用分區	使用地	魚塭面積(平方公尺)
2641	高雄市	永安區	烏樹林	702-3	3104-1	一般農業區	養殖用地	74.71
2642	高雄市	永安區	烏樹林	702-4	3103	一般農業區	農牧用地	112.70
2643	高雄市	永安區	烏樹林	702-4	3104	一般農業區	農牧用地	0.66
2644	高雄市	永安區	烏樹林	702-4	3104-1	一般農業區	農牧用地	73.60
2645	高雄市	永安區	烏樹林	702-4	3127	一般農業區	農牧用地	70.53
2646	高雄市	永安區	烏樹林	703	3127	一般農業區	農牧用地	721.14
2647	高雄市	永安區	烏樹林	703	3163	一般農業區	農牧用地	0.09
2648	高雄市	永安區	烏樹林	703	3164	一般農業區	農牧用地	6.44
2649	高雄市	永安區	烏樹林	704	3172	一般農業區	養殖用地	175.41
2650	高雄市	永安區	烏樹林	704	3163	一般農業區	養殖用地	218.77
2651	高雄市	永安區	烏樹林	704	3164	一般農業區	養殖用地	94.98
2652	高雄市	永安區	烏樹林	704	3173	一般農業區	養殖用地	62.89
2653	高雄市	永安區	烏樹林	705	3164	一般農業區	養殖用地	70.59
2654	高雄市	永安區	烏樹林	705	3163	一般農業區	養殖用地	8.59
2655	高雄市	永安區	烏樹林	705	3157	一般農業區	養殖用地	19.50
2656	高雄市	永安區	烏樹林	705	3158	一般農業區	養殖用地	469.97
2657	高雄市	永安區	烏樹林	706	3173	一般農業區	養殖用地	61.97
2658	高雄市	永安區	烏樹林	706	3163	一般農業區	養殖用地	35.20
2659	高雄市	永安區	烏樹林	706	3157	一般農業區	養殖用地	289.40
2660	高雄市	永安區	烏樹林	706	3174	一般農業區	養殖用地	110.16
2661	高雄市	永安區	烏樹林	707	3158	一般農業區	農牧用地	53.17
2662	高雄市	永安區	烏樹林	707	3160	一般農業區	農牧用地	384.53
2663	高雄市	永安區	烏樹林	707	3159	一般農業區	農牧用地	4.45
2664	高雄市	永安區	烏樹林	707-4	3127	一般農業區	農牧用地	112.72
2665	高雄市	永安區	烏樹林	707-4	3164	一般農業區	農牧用地	28.87
2666	高雄市	永安區	烏樹林	707-11	3158	一般農業區	農牧用地	39.04
2667	高雄市	永安區	烏樹林	707-11	3160	一般農業區	農牧用地	194.61
2668	高雄市	永安區	烏樹林	707-11	3159	一般農業區	農牧用地	3.95
2669	高雄市	永安區	烏樹林	707-12	3159	一般農業區	農牧用地	94.96
2670	高雄市	永安區	烏樹林	707-13	3157	一般農業區	農牧用地	13.62
2671	高雄市	永安區	烏樹林	707-13	3156	一般農業區	農牧用地	29.00
2672	高雄市	永安區	烏樹林	707-13	3160	一般農業區	農牧用地	19.30
2673	高雄市	永安區	烏樹林	707-13	3159	一般農業區	農牧用地	78.70
2674	高雄市	永安區	烏樹林	707-13	3155	一般農業區	農牧用地	0.02
2675	高雄市	永安區	烏樹林	707-13	3151	一般農業區	農牧用地	0.07
2676	高雄市	永安區	烏樹林	707-22	3164	一般農業區	農牧用地	237.08
2677	高雄市	永安區	烏樹林	707-24	3164	一般農業區	農牧用地	29.94
2678	高雄市	永安區	烏樹林	707-38	3160	一般農業區	農牧用地	4.40
2679	高雄市	永安區	烏樹林	708	3174	一般農業區	農牧用地	2.25
2680	高雄市	永安區	烏樹林	708	3157	一般農業區	農牧用地	10.60
2681	高雄市	永安區	烏樹林	708	3156	一般農業區	農牧用地	340.70
2682	高雄市	永安區	烏樹林	708	3175	一般農業區	農牧用地	3.80
2683	高雄市	永安區	烏樹林	709	3175	一般農業區	農牧用地	51.38
2684	高雄市	永安區	烏樹林	709	3156	一般農業區	農牧用地	31.08
2685	高雄市	永安區	烏樹林	709	3155	一般農業區	農牧用地	213.55
2686	高雄市	永安區	烏樹林	709	3159	一般農業區	農牧用地	5.85
2687	高雄市	永安區	烏樹林	709	3151	一般農業區	農牧用地	1.19
2688	高雄市	永安區	烏樹林	710	3175	一般農業區	養殖用地	1.04
2689	高雄市	永安區	烏樹林	710	3151	一般農業區	養殖用地	569.85
2690	高雄市	永安區	烏樹林	710	3152	一般農業區	養殖用地	93.37
2691	高雄市	永安區	烏樹林	711	3152	一般農業區	養殖用地	370.07
2692	高雄市	永安區	烏樹林	712	3152	一般農業區	農牧用地	337.94
2693	高雄市	永安區	烏樹林	712	3153	一般農業區	農牧用地	328.44
2694	高雄市	永安區	烏樹林	712	3180	一般農業區	農牧用地	118.43
2695	高雄市	永安區	烏樹林	713	3152	一般農業區	農牧用地	153.57
2696	高雄市	永安區	烏樹林	713	3153	一般農業區	農牧用地	150.52
2697	高雄市	永安區	烏樹林	713-1	3180	一般農業區	農牧用地	480.42
2698	高雄市	永安區	烏樹林	713-1	3141	一般農業區	農牧用地	395.15
2699	高雄市	永安區	烏樹林	713-2	3180	一般農業區	農牧用地	0.80
2700	高雄市	永安區	烏樹林	713-2	3148	一般農業區	農牧用地	325.27

項次	縣市	鄉鎮	段	地號	魚塭號	使用分區	使用地	魚塭面積(平方公尺)
2701	高雄市	永安區	烏樹林	713-2	3141	一般農業區	農牧用地	58.81
2702	高雄市	永安區	烏樹林	714	3148	一般農業區	農牧用地	34.18
2703	高雄市	永安區	烏樹林	714	3226	一般農業區	農牧用地	387.88
2704	高雄市	永安區	烏樹林	715	3149	一般農業區	農牧用地	102.02
2705	高雄市	永安區	烏樹林	715	3149-1	一般農業區	農牧用地	128.36
2706	高雄市	永安區	烏樹林	717	3205	一般農業區	農牧用地	806.81
2707	高雄市	永安區	烏樹林	717-1	3205	一般農業區	農牧用地	685.42
2708	高雄市	永安區	烏樹林	784-1	2817-1	一般農業區	養殖用地	66.26
2709	高雄市	永安區	烏樹林	784-1	2817	一般農業區	養殖用地	13.31
2710	高雄市	永安區	烏樹林	786	2819	一般農業區	養殖用地	2778.63
2711	高雄市	永安區	烏樹林	786	2815	一般農業區	養殖用地	610.07
2712	高雄市	永安區	烏樹林	786	3228	一般農業區	養殖用地	1640.98
2713	高雄市	永安區	烏樹林	786	2821	一般農業區	養殖用地	1851.57
2714	高雄市	永安區	烏樹林	786	3213	一般農業區	養殖用地	345.47
2715	高雄市	永安區	烏樹林	788-1	2816	一般農業區	養殖用地	73.39
2716	高雄市	永安區	烏樹林	788-1	2817-1	一般農業區	養殖用地	7.79
2717	高雄市	永安區	烏樹林	791	3144	一般農業區	養殖用地	199.20
2718	高雄市	永安區	烏樹林	791	3143	一般農業區	養殖用地	351.61
2719	高雄市	永安區	烏樹林	793-1	3182	一般農業區	養殖用地	0.87
2720	高雄市	永安區	烏樹林	793-1	3187	一般農業區	養殖用地	5.40
2721	高雄市	永安區	烏樹林	794	3177	一般農業區	養殖用地	1102.71
2722	高雄市	永安區	烏樹林	794	3189	一般農業區	養殖用地	2397.23
2723	高雄市	永安區	烏樹林	794	3144	一般農業區	養殖用地	141.41
2724	高雄市	永安區	烏樹林	795	3166	一般農業區	養殖用地	74.63
2725	高雄市	永安區	烏樹林	795	3171	一般農業區	養殖用地	183.53
2726	高雄市	永安區	烏樹林	795	3169	一般農業區	養殖用地	2379.03
2727	高雄市	永安區	烏樹林	795	3170	一般農業區	養殖用地	116.51
2728	高雄市	永安區	烏樹林	795	3192	一般農業區	養殖用地	2533.32
2729	高雄市	永安區	烏樹林	795	3177	一般農業區	養殖用地	115.13
2730	高雄市	永安區	烏樹林	796-1	3183	一般農業區	養殖用地	6.46
2731	高雄市	永安區	烏樹林	796-1	3182	一般農業區	養殖用地	1.72
2732	高雄市	永安區	烏樹林	797-1	3186	一般農業區	養殖用地	24.15
2733	高雄市	永安區	烏樹林	797-1	3184	一般農業區	養殖用地	112.70
2734	高雄市	永安區	烏樹林	798	3132	一般農業區	養殖用地	1119.36
2735	高雄市	永安區	烏樹林	798-1	3132	一般農業區	養殖用地	37.84
2736	高雄市	永安區	烏樹林	798-1	3185	一般農業區	養殖用地	73.83
2737	高雄市	永安區	烏樹林	799	3130	一般農業區	養殖用地	2189.83
2738	高雄市	永安區	烏樹林	799	3129	一般農業區	養殖用地	2299.58
2739	高雄市	永安區	烏樹林	799	3134	一般農業區	養殖用地	2844.22
2740	高雄市	永安區	烏樹林	799	3132	一般農業區	養殖用地	1120.94
2741	高雄市	永安區	烏樹林	799-1	3130	一般農業區	養殖用地	89.88
2742	高雄市	永安區	烏樹林	799-1	3132	一般農業區	養殖用地	26.46
2743	高雄市	永安區	烏樹林	800	3110	一般農業區	養殖用地	8.51
2744	高雄市	永安區	烏樹林	800	3125	一般農業區	養殖用地	16.53
2745	高雄市	永安區	烏樹林	803	3137	一般農業區	養殖用地	2907.23
2746	高雄市	永安區	烏樹林	803	3138	一般農業區	養殖用地	2987.73
2747	高雄市	永安區	烏樹林	803	3111	一般農業區	養殖用地	3550.52
2748	高雄市	永安區	烏樹林	803	3131	一般農業區	養殖用地	2949.34
2749	高雄市	永安區	烏樹林	803	3115	一般農業區	養殖用地	4690.76
2750	高雄市	永安區	烏樹林	803	3136	一般農業區	養殖用地	3411.84
2751	高雄市	永安區	烏樹林	803	3113	一般農業區	養殖用地	4255.46
2752	高雄市	永安區	烏樹林	803	3130	一般農業區	養殖用地	96.98
2753	高雄市	永安區	烏樹林	803	3129	一般農業區	養殖用地	78.48
2754	高雄市	永安區	烏樹林	803	3134	一般農業區	養殖用地	126.05
2755	高雄市	永安區	烏樹林	803	3118	一般農業區	養殖用地	63.67
2756	高雄市	永安區	烏樹林	803-1	3130	一般農業區	養殖用地	2.77
2757	高雄市	永安區	烏樹林	818	9012	一般農業區	養殖用地	0.40
2758	高雄市	永安區	烏樹林	818	9011	一般農業區	養殖用地	14.49
2759	高雄市	永安區	烏樹林	818	2777	一般農業區	養殖用地	1997.36
2760	高雄市	永安區	烏樹林	818	2763	一般農業區	養殖用地	2219.95

項次	縣市	鄉鎮	段	地號	魚塭號	使用分區	使用地	魚塭面積(平方公尺)
2761	高雄市	永安區	烏樹林	818	2766	一般農業區	養殖用地	2384.76
2762	高雄市	永安區	烏樹林	818	2762	一般農業區	養殖用地	2201.72
2763	高雄市	永安區	烏樹林	818	2799	一般農業區	養殖用地	2345.06
2764	高雄市	永安區	烏樹林	818	2780	一般農業區	養殖用地	293.42
2765	高雄市	永安區	烏樹林	818	2762-1	一般農業區	養殖用地	2424.91
2766	高雄市	永安區	烏樹林	818	2806	一般農業區	養殖用地	3069.12
2767	高雄市	永安區	烏樹林	818	2800-1	一般農業區	養殖用地	2681.66
2768	高雄市	永安區	烏樹林	818	2800	一般農業區	養殖用地	2125.85
2769	高雄市	永安區	烏樹林	818	2812	一般農業區	養殖用地	379.80
2770	高雄市	永安區	烏樹林	818	2801	一般農業區	養殖用地	3862.83
2771	高雄市	永安區	烏樹林	818	2790-3	一般農業區	養殖用地	1.62
2772	高雄市	永安區	烏樹林	818-2	2790-3	一般農業區	養殖用地	1548.07
2773	高雄市	永安區	烏樹林	818-2	2790-2	一般農業區	養殖用地	2817.87
2774	高雄市	永安區	烏樹林	818-3	2790-3	一般農業區	養殖用地	180.44
2775	高雄市	永安區	烏樹林	818-3	2790-2	一般農業區	養殖用地	216.94
2776	高雄市	永安區	烏樹林	818-3	2790-1	一般農業區	養殖用地	271.11
2777	高雄市	永安區	烏樹林	818-3	2790	一般農業區	養殖用地	11.40
2778	高雄市	永安區	烏樹林	818-4	2790-2	一般農業區	養殖用地	0.63
2779	高雄市	永安區	烏樹林	818-6	3098-1	一般農業區	農牧用地	1211.75
2780	高雄市	永安區	烏樹林	818-6	3098	一般農業區	農牧用地	1940.10
2781	高雄市	永安區	烏樹林	818-6	3099	一般農業區	農牧用地	1.51
2782	高雄市	永安區	烏樹林	818-7	2787	一般農業區	農牧用地	731.02
2783	高雄市	永安區	烏樹林	818-8	2790-2	一般農業區	養殖用地	674.63
2784	高雄市	永安區	烏樹林	818-8	2790-1	一般農業區	養殖用地	3908.17
2785	高雄市	永安區	烏樹林	818-9	2790-1	一般農業區	養殖用地	1773.30
2786	高雄市	永安區	烏樹林	818-9	2790	一般農業區	養殖用地	2911.63
2787	高雄市	永安區	烏樹林	818-10	2790	一般農業區	養殖用地	4780.22
2788	高雄市	永安區	烏樹林	819	2794	一般農業區	養殖用地	2595.51
2789	高雄市	永安區	烏樹林	819	2811	一般農業區	養殖用地	3.07
2790	高雄市	永安區	烏樹林	819	2788	一般農業區	養殖用地	2008.96
2791	高雄市	永安區	烏樹林	819	2790	一般農業區	養殖用地	217.30
2792	高雄市	永安區	烏樹林	819	2793	一般農業區	養殖用地	2597.63
2793	高雄市	永安區	烏樹林	819	2789	一般農業區	養殖用地	3495.42
2794	高雄市	永安區	烏樹林	819-1	2804	一般農業區	養殖用地	2377.71
2795	高雄市	永安區	烏樹林	819-1	2796	一般農業區	養殖用地	413.91
2796	高雄市	永安區	烏樹林	819-1	2809	一般農業區	養殖用地	51.38
2797	高雄市	永安區	烏樹林	819-2	2809	一般農業區	養殖用地	2558.41
2798	高雄市	永安區	烏樹林	819-2	2811	一般農業區	養殖用地	2823.07
2799	高雄市	永安區	烏樹林	819-2	2790-1	一般農業區	養殖用地	46.98
2800	高雄市	永安區	烏樹林	819-2	2794	一般農業區	養殖用地	8.17
2801	高雄市	永安區	烏樹林	819-3	2796	一般農業區	養殖用地	2473.50
2802	高雄市	永安區	烏樹林	819-3	2797	一般農業區	養殖用地	392.20
2803	高雄市	永安區	烏樹林	819-3	2809	一般農業區	養殖用地	25.68
2804	高雄市	永安區	烏樹林	819-3	2811	一般農業區	養殖用地	0.98
2805	高雄市	永安區	烏樹林	819-4	2797	一般農業區	養殖用地	2308.83
2806	高雄市	永安區	烏樹林	819-4	2798-1	一般農業區	養殖用地	200.28
2807	高雄市	永安區	烏樹林	819-4	2798	一般農業區	養殖用地	279.73
2808	高雄市	永安區	烏樹林	819-4	2811	一般農業區	養殖用地	19.07
2809	高雄市	永安區	烏樹林	819-5	2798-1	一般農業區	養殖用地	1078.83
2810	高雄市	永安區	烏樹林	819-5	2790-3	一般農業區	養殖用地	9.45
2811	高雄市	永安區	烏樹林	819-5	2790-2	一般農業區	養殖用地	56.63
2812	高雄市	永安區	烏樹林	819-5	2798	一般農業區	養殖用地	1415.21
2813	高雄市	永安區	烏樹林	819-5	2790-1	一般農業區	養殖用地	9.94
2814	高雄市	永安區	烏樹林	819-5	2811	一般農業區	養殖用地	16.15
2815	高雄市	永安區	烏樹林	819-6	2811	一般農業區	養殖用地	77.54
2816	高雄市	永安區	烏樹林	819-6	2790-1	一般農業區	養殖用地	2.66
2817	高雄市	永安區	烏樹林	820	2783	一般農業區	養殖用地	34.26
2818	高雄市	永安區	烏樹林	820	2782-1	一般農業區	養殖用地	2294.60
2819	高雄市	永安區	烏樹林	820	2782-2	一般農業區	養殖用地	1148.91
2820	高雄市	永安區	烏樹林	820	2782	一般農業區	養殖用地	2462.35

項次	縣市	鄉鎮	段	地號	魚塭號	使用分區	使用地	魚塭面積(平方公尺)
2821	高雄市	永安區	烏樹林	820	2779	一般農業區	養殖用地	2525.56
2822	高雄市	永安區	烏樹林	820	2780	一般農業區	養殖用地	95.66
2823	高雄市	永安區	烏樹林	821	2771	一般農業區	養殖用地	3.77
2824	高雄市	永安區	烏樹林	821	2767-2	一般農業區	養殖用地	1896.26
2825	高雄市	永安區	烏樹林	821	2767	一般農業區	養殖用地	2010.02
2826	高雄市	永安區	烏樹林	821	2782-1	一般農業區	養殖用地	207.40
2827	高雄市	永安區	烏樹林	821	2774	一般農業區	養殖用地	9.08
2828	高雄市	永安區	烏樹林	821	2782	一般農業區	養殖用地	42.95
2829	高雄市	永安區	烏樹林	821	2778	一般農業區	養殖用地	1391.48
2830	高雄市	永安區	烏樹林	821	9011	一般農業區	養殖用地	153.62
2831	高雄市	永安區	烏樹林	821	2778-1	一般農業區	養殖用地	1301.20
2832	高雄市	永安區	烏樹林	822	2774-1	一般農業區	養殖用地	2205.99
2833	高雄市	永安區	烏樹林	822	2774	一般農業區	養殖用地	2408.16
2834	高雄市	永安區	烏樹林	822	2773-1	一般農業區	養殖用地	1907.01
2835	高雄市	永安區	烏樹林	822	2773	一般農業區	養殖用地	2311.44
2836	高雄市	永安區	烏樹林	822	9012	一般農業區	養殖用地	313.12
2837	高雄市	永安區	烏樹林	822	9011	一般農業區	養殖用地	27.14
2838	高雄市	永安區	烏樹林	822-1	2771	一般農業區	農牧用地	1763.49
2839	高雄市	永安區	烏樹林	822-1	2783	一般農業區	農牧用地	2124.72
2840	高雄市	永安區	烏樹林	822-2	3101	一般農業區	農牧用地	2.82
2841	高雄市	永安區	烏樹林	823	2773-1	一般農業區	養殖用地	70.50
2842	高雄市	永安區	烏樹林	823	2776	一般農業區	養殖用地	5908.60
2843	高雄市	永安區	烏樹林	823	2773	一般農業區	養殖用地	48.51
2844	高雄市	永安區	烏樹林	823	2777	一般農業區	養殖用地	23.47
2845	高雄市	永安區	烏樹林	823	2765	一般農業區	養殖用地	3658.90
2846	高雄市	永安區	烏樹林	823	2766	一般農業區	養殖用地	23.16
2847	高雄市	永安區	烏樹林	823	2764	一般農業區	養殖用地	3757.84
2848	高雄市	永安區	烏樹林	823	2806	一般農業區	養殖用地	123.82
2849	高雄市	永安區	烏樹林	824	2406-1	一般農業區	養殖用地	651.04
2850	高雄市	永安區	烏樹林	824	2405	一般農業區	養殖用地	6562.10
2851	高雄市	永安區	烏樹林	824	2406	一般農業區	養殖用地	113.98
2852	高雄市	永安區	烏樹林	824	2403	一般農業區	養殖用地	5671.76
2853	高雄市	永安區	烏樹林	824	2404	一般農業區	養殖用地	7459.90
2854	高雄市	永安區	烏樹林	824-1	2407	一般農業區	養殖用地	326.61
2855	高雄市	永安區	烏樹林	824-1	2406-1	一般農業區	養殖用地	5072.48
2856	高雄市	永安區	烏樹林	824-1	2406	一般農業區	養殖用地	5141.90
2857	高雄市	永安區	烏樹林	824-1	2401	一般農業區	養殖用地	3570.12
2858	高雄市	永安區	烏樹林	824-1	2785	一般農業區	養殖用地	33.35
2859	高雄市	永安區	烏樹林	824-1	2402	一般農業區	養殖用地	5711.79
2860	高雄市	永安區	烏樹林	824-1	2404	一般農業區	養殖用地	644.81
2861	高雄市	永安區	烏樹林	824-2	2785	一般農業區	養殖用地	6067.09
2862	高雄市	永安區	烏樹林	824-2	2784	一般農業區	養殖用地	154.62
2863	高雄市	永安區	烏樹林	824-2	2400	一般農業區	養殖用地	5642.37
2864	高雄市	永安區	烏樹林	824-2	2786	一般農業區	養殖用地	264.07
2865	高雄市	永安區	烏樹林	824-2	2407	一般農業區	養殖用地	6182.20
2866	高雄市	永安區	烏樹林	824-3	2803	一般農業區	養殖用地	4095.00
2867	高雄市	永安區	烏樹林	824-3	2804	一般農業區	養殖用地	376.35
2868	高雄市	永安區	烏樹林	824-3	2808	一般農業區	養殖用地	4319.93
2869	高雄市	永安區	烏樹林	824-3	2809	一般農業區	養殖用地	183.01
2870	高雄市	永安區	烏樹林	824-3	2807	一般農業區	養殖用地	620.45
2871	高雄市	永安區	烏樹林	824-4	2807	一般農業區	養殖用地	1934.95
2872	高雄市	永安區	烏樹林	824-4	2809	一般農業區	養殖用地	52.52
2873	高雄市	永安區	烏樹林	824-4	2792	一般農業區	養殖用地	1473.63
2874	高雄市	永安區	烏樹林	824-4	2794	一般農業區	養殖用地	177.45
2875	高雄市	永安區	烏樹林	824-5	2792	一般農業區	養殖用地	1195.18
2876	高雄市	永安區	烏樹林	824-5	2791	一般農業區	養殖用地	2315.37
2877	高雄市	永安區	烏樹林	824-5	2794	一般農業區	養殖用地	61.20
2878	高雄市	永安區	烏樹林	824-5	2793	一般農業區	養殖用地	131.33
2879	高雄市	永安區	烏樹林	824-6	2791	一般農業區	養殖用地	907.49
2880	高雄市	永安區	烏樹林	824-6	2793	一般農業區	養殖用地	28.94

項次	縣市	鄉鎮	段	地號	魚塭號	使用分區	使用地	魚塭面積(平方公尺)
2881	高雄市	永安區	烏樹林	824-7	2784	一般農業區	養殖用地	8527.14
2882	高雄市	永安區	烏樹林	824-7	2786	一般農業區	養殖用地	8978.99
2883	高雄市	永安區	烏樹林	824-7	2791	一般農業區	養殖用地	56.36
2884	高雄市	永安區	烏樹林	824-8	2405	一般農業區	養殖用地	7.79
2885	高雄市	永安區	烏樹林	1013	1133	一般農業區	農牧用地	76.69
2886	高雄市	永安區	烏樹林	1013	3285	一般農業區	農牧用地	391.98
2887	高雄市	永安區	烏樹林	1013	3286	一般農業區	農牧用地	6469.55
2888	高雄市	永安區	烏樹林	1014	924	一般農業區	農牧用地	348.58
2889	高雄市	永安區	烏樹林	1014	3285	一般農業區	農牧用地	11294.75
2890	高雄市	永安區	烏樹林	1014	3286	一般農業區	農牧用地	255.58
2891	高雄市	永安區	烏樹林	1014	3287	一般農業區	農牧用地	6914.59
2892	高雄市	永安區	烏樹林	1015	3099	一般農業區	農牧用地	3137.53
2893	高雄市	永安區	烏樹林	1015	3097	一般農業區	農牧用地	1949.60
2894	高雄市	永安區	烏樹林	1016	2782-2	一般農業區	農牧用地	2309.41
2895	高雄市	永安區	烏樹林	1016	2780	一般農業區	農牧用地	2.56
2896	高雄市	永安區	烏樹林	1017	2780	一般農業區	農牧用地	2864.00
2897	高雄市	永安區	烏樹林	1017	2812	一般農業區	農牧用地	2.91
2898	高雄市	永安區	烏樹林	1018	3101	一般農業區	農牧用地	526.79
2899	高雄市	永安區	烏樹林	1018	3102	一般農業區	農牧用地	657.90
2900	高雄市	永安區	烏樹林	1026	2018			1132.36
2901	高雄市	永安區	烏樹林	1026	2017			7041.58
2902	高雄市	永安區	烏樹林	1026	2017-1			3522.96
2903	高雄市	永安區	烏樹林	9021-1	2813-1			1.34
2904	高雄市	永安區	烏樹林	9021-2	3193			77.84
2905	高雄市	永安區	烏樹林	9021-2	3184			22.93
2906	高雄市	永安區	烏樹林	9021-2	3192-1			158.07
2907	高雄市	永安區	烏樹林	9021-2	3183			102.18
2908	高雄市	永安區	烏樹林	9021-2	3191			122.95
2909	高雄市	永安區	烏樹林	9021-2	3181			23.23
2910	高雄市	永安區	烏樹林	9021-2	3188			407.52
2911	高雄市	永安區	烏樹林	9021-2	2823			361.60
2912	高雄市	永安區	烏樹林	9021-2	2822			5.08
2913	高雄市	永安區	烏樹林	9021-2	2819			411.57
2914	高雄市	永安區	烏樹林	9021-2	2815			132.23
2915	高雄市	永安區	烏樹林	9021-2	2817-1			0.29
2916	高雄市	永安區	烏樹林	9021-2	2817			6.13
2917	高雄市	永安區	烏樹林	9021-3	3126			50.64
2918	高雄市	永安區	烏樹林	9021-3	3112			179.36
2919	高雄市	永安區	烏樹林	9021-3	3110			250.53
2920	高雄市	永安區	烏樹林	9021-3	3124			34.26
2921	高雄市	永安區	烏樹林	9999-666	2771			593.24
2922	高雄市	永安區	烏樹林	9999-666	3099			436.73
2923	高雄市	永安區	烏樹林	9999-666	2783			528.42
2924	高雄市	永安區	烏樹林	9999-666	2774			238.13
2925	高雄市	永安區	烏樹林	9999-666	2767-2			5.27
2926	高雄市	永安區	烏樹林	9999-666	2782-2			1.85
2927	高雄市	永安區	烏樹林	9999-666	3097			282.97
2928	高雄市	永安區	烏樹林	9999-666	9011			175.25
2929	高雄市	永安區	烏樹林	9999-666	9012			56.92
2930	高雄市	永安區	烏樹林	9999-666	2777			47.20
2931	高雄市	永安區	烏樹林	9999-666	2765			671.65
2932	高雄市	永安區	烏樹林	9999-666	3101			302.22
2933	高雄市	永安區	烏樹林	9999-666	2780			3.06
2934	高雄市	永安區	烏樹林	9999-666	2764			22.29
2935	高雄市	永安區	烏樹林	9999-666	2812			1845.80
2936	高雄市	永安區	烏樹林	9999-666	3102			301.68
2937	高雄市	永安區	烏樹林	9999-666	2804			18.23
2938	高雄市	永安區	烏樹林	9999-666	2796			11.13
2939	高雄市	永安區	烏樹林	9999-666	2787			186.39
2940	高雄市	永安區	烏樹林	9999-666	2797			42.16

項次	縣市	鄉鎮	段	地號	魚塭號	使用分區	使用地	魚塭面積(平方公尺)
2941	高雄市	永安區	烏樹林	9999-666	2798-1			168.01
2942	高雄市	永安區	烏樹林	9999-666	946			6.34
2943	高雄市	永安區	烏樹林	9999-666	1280			2681.12
2944	高雄市	永安區	烏樹林	9999-666	940			261.28
2945	高雄市	永安區	烏樹林	9999-666	941-1			361.20
2946	高雄市	永安區	烏樹林	9999-666	1277			7.32
2947	高雄市	永安區	烏樹林	9999-666	1273-1			1513.29
2948	高雄市	永安區	烏樹林	9999-666	1273			1391.91
2949	高雄市	永安區	烏樹林	9999-666	1284			285.03
2950	高雄市	永安區	烏樹林	9999-666	1289			1246.86
2951	高雄市	永安區	烏樹林	9999-666	1291			3118.08
2952	高雄市	永安區	烏樹林	9999-666	1294			2701.05
2953	高雄市	永安區	烏樹林	9999-666	973			0.00
2954	高雄市	永安區	烏樹林	9999-666	1294-1			2152.64
2955	高雄市	永安區	未編定地段	9999-666	2012-1			6417.71
2956	高雄市	永安區	未編定地段	9999-666	2012-2			4743.08
2957	高雄市	永安區	未編定地段	9999-666	2015			5596.24
2958	高雄市	永安區	未編定地段	9999-666	2017			176.13
2959	高雄市	永安區	未編定地段	9999-666	2017-1			82.61
2960	高雄市	永安區	未編定地段	9999-666	2018			13158.66
2961	高雄市	永安區	未編定地段	9999-666	2018-1			7791.52
2962	高雄市	永安區	未編定地段	9999-666	2018-2			3993.87
2963	高雄市	永安區	未編定地段	9999-666	2018-3			4027.60
2964	高雄市	永安區	未編定地段	9999-666	2019			5231.12
2965	高雄市	永安區	未編定地段	9999-666	2020			7318.85
2966	高雄市	永安區	未編定地段	9999-666	2021			3840.16
2967	高雄市	永安區	未編定地段	9999-666	2024			4277.26
2968	高雄市	永安區	未編定地段	9999-666	2025			4554.50
2969	高雄市	永安區	未編定地段	9999-666	2396			4082.01
2970	高雄市	永安區	未編定地段	9999-666	2396-1			2443.72
2971	高雄市	永安區	未編定地段	9999-666	2397			3178.75
2972	高雄市	永安區	未編定地段	9999-666	2398			6102.53
2973	高雄市	永安區	未編定地段	9999-666	2399			5462.39
2974	高雄市	永安區	未編定地段	9999-666	2760-1			2370.44
2975	高雄市	永安區	未編定地段	9999-666	2761			2650.55
2976	高雄市	永安區	未編定地段	9999-666	2761-1			2682.70
2977	高雄市	永安區	未編定地段	9999-666	2768			1609.84
2978	高雄市	永安區	未編定地段	9999-666	2769			1910.95
2979	高雄市	永安區	未編定地段	9999-666	2770			5232.71
2980	高雄市	永安區	未編定地段	9999-666	2773-1			210.26
2981	高雄市	永安區	未編定地段	9999-666	2774-1			12.71
2982	高雄市	永安區	未編定地段	9999-666	2774-1			163.32
2983	高雄市	永安區	未編定地段	9999-666	2776			319.26
2984	高雄市	永安區	未編定地段	9999-666	2781			1276.53
2985	高雄市	永安區	未編定地段	9999-666	3098			50.11
2986	高雄市	永安區	未編定地段	9999-666	3098-1			597.64
2987	高雄市	永安區	未編定地段	9999-666	3100			2917.92
2988	高雄市	永安區	未編定地段	9999-666	3286			317.85
2989	高雄市	永安區	未編定地段	9999-666	3287			678.64
2990	高雄市	茄萣區	未編定地段	9999-666	512			1143.02
2991	高雄市	茄萣區	未編定地段	9999-666	513			1084.07
2992	高雄市	茄萣區	未編定地段	9999-666	514			38.24
2993	高雄市	茄萣區	未編定地段	9999-666	516			1894.94
2994	高雄市	路竹區	未編定地段	9999-666	924			5332.30
2995	高雄市	路竹區	未編定地段	9999-666	1133			50.59
2996	高雄市	路竹區	未編定地段	9999-666	1134			3282.73
2997	高雄市	路竹區	未編定地段	9999-666	1142			1029.78
2998	高雄市	路竹區	未編定地段	9999-666	1144			3328.76
2999	高雄市	路竹區	未編定地段	9999-666	1603			2927.09
3000	高雄市	永安區	新厝	5	2164	一般農業區	養殖用地	2080.14

項次	縣市	鄉鎮	段	地號	魚塭號	使用分區	使用地	魚塭面積(平方公尺)
3001	高雄市	永安區	新厝	5	2535	一般農業區	養殖用地	32.92
3002	高雄市	永安區	新厝	5	2166	一般農業區	養殖用地	95.13
3003	高雄市	永安區	新厝	6	2535	一般農業區	養殖用地	1844.32
3004	高雄市	永安區	新厝	6	2166	一般農業區	養殖用地	2181.30
3005	高雄市	永安區	新厝	7	2537-1	一般農業區	養殖用地	1471.68
3006	高雄市	永安區	新厝	7	2169	一般農業區	養殖用地	3950.27
3007	高雄市	永安區	新厝	7	2162	一般農業區	養殖用地	4548.75
3008	高雄市	永安區	新厝	7	2538-1	一般農業區	養殖用地	1770.04
3009	高雄市	永安區	新厝	7	2186	一般農業區	養殖用地	9593.17
3010	高雄市	永安區	新厝	7	2540	一般農業區	養殖用地	2258.20
3011	高雄市	永安區	新厝	7	2171	一般農業區	養殖用地	64.54
3012	高雄市	永安區	新厝	7	2163	一般農業區	養殖用地	9810.32
3013	高雄市	永安區	新厝	7	2529	一般農業區	養殖用地	2290.53
3014	高雄市	永安區	新厝	7	2184	一般農業區	養殖用地	4608.30
3015	高雄市	永安區	新厝	7	2171-1	一般農業區	養殖用地	32.61
3016	高雄市	永安區	新厝	7	2161	一般農業區	養殖用地	5492.95
3017	高雄市	永安區	新厝	7	2183	一般農業區	養殖用地	5725.66
3018	高雄市	永安區	新厝	7	2526-1	一般農業區	養殖用地	2776.63
3019	高雄市	永安區	新厝	7	2528	一般農業區	養殖用地	2982.20
3020	高雄市	永安區	新厝	7	2185	一般農業區	養殖用地	4726.15
3021	高雄市	永安區	新厝	7	2170	一般農業區	養殖用地	2690.02
3022	高雄市	永安區	新厝	7	2204	一般農業區	養殖用地	3055.85
3023	高雄市	永安區	新厝	7	2207	一般農業區	養殖用地	2221.91
3024	高雄市	永安區	新厝	7	2212	一般農業區	養殖用地	2764.96
3025	高雄市	永安區	新厝	7	2202	一般農業區	養殖用地	5086.14
3026	高雄市	永安區	新厝	8	2189-1	一般農業區	養殖用地	344.72
3027	高雄市	永安區	新厝	8	2167-1	一般農業區	養殖用地	2606.40
3028	高雄市	永安區	新厝	8	2189	一般農業區	養殖用地	352.90
3029	高雄市	永安區	新厝	8	2188	一般農業區	養殖用地	349.76
3030	高雄市	永安區	新厝	8	2167	一般農業區	養殖用地	2523.08
3031	高雄市	永安區	新厝	8	2166	一般農業區	養殖用地	1.96
3032	高雄市	永安區	新厝	8	2182-1	一般農業區	養殖用地	519.45
3033	高雄市	永安區	新厝	8	2187	一般農業區	養殖用地	3255.51
3034	高雄市	永安區	新厝	8	2162	一般農業區	養殖用地	48.58
3035	高雄市	永安區	新厝	8	2182	一般農業區	養殖用地	1186.81
3036	高雄市	永安區	新厝	8	2186	一般農業區	養殖用地	35.75
3037	高雄市	永安區	新厝	8	2171	一般農業區	養殖用地	13.25
3038	高雄市	永安區	新厝	9	2189-1	一般農業區	養殖用地	2307.38
3039	高雄市	永安區	新厝	9	2165	一般農業區	養殖用地	1.20
3040	高雄市	永安區	新厝	9	2189	一般農業區	養殖用地	2464.58
3041	高雄市	永安區	新厝	9	2188	一般農業區	養殖用地	2961.65
3042	高雄市	永安區	新厝	9	2182-1	一般農業區	養殖用地	1287.68
3043	高雄市	永安區	新厝	9	2182	一般農業區	養殖用地	684.17
3044	高雄市	永安區	新厝	9	2172	一般農業區	養殖用地	254.50
3045	高雄市	永安區	新厝	12	2172	一般農業區	養殖用地	2021.05
3046	高雄市	永安區	新厝	12	2171	一般農業區	養殖用地	1680.79
3047	高雄市	永安區	新厝	12	2171-1	一般農業區	養殖用地	1541.39
3048	高雄市	永安區	新厝	18	2170	一般農業區	養殖用地	478.73
3049	高雄市	永安區	新厝	18	2208	一般農業區	養殖用地	4784.39
3050	高雄市	永安區	新厝	18	2207	一般農業區	養殖用地	77.67
3051	高雄市	永安區	新厝	18	2210	一般農業區	養殖用地	5735.60
3052	高雄市	永安區	新厝	18	2212	一般農業區	養殖用地	3.18
3053	高雄市	永安區	新厝	18	1773	一般農業區	養殖用地	69.75
3054	高雄市	永安區	新厝	18	2209	一般農業區	養殖用地	3829.78
3055	高雄市	永安區	新厝	18	2202	一般農業區	養殖用地	345.93
3056	高雄市	永安區	新厝	18	2201	一般農業區	養殖用地	6702.61
3057	高雄市	永安區	新厝	18	1774	一般農業區	養殖用地	30.36
3058	高雄市	永安區	新厝	18	1775-1	一般農業區	養殖用地	2286.31
3059	高雄市	永安區	新厝	18	2211	一般農業區	養殖用地	4821.03
3060	高雄市	永安區	新厝	18	1775	一般農業區	養殖用地	2101.93

項次	縣市	鄉鎮	段	地號	魚塭號	使用分區	使用地	魚塭面積(平方公尺)
3061	高雄市	永安區	新厝	18	2200	一般農業區	養殖用地	4401.74
3062	高雄市	永安區	新厝	18	1776	一般農業區	養殖用地	20.96
3063	高雄市	永安區	新厝	18	1777	一般農業區	養殖用地	2516.21
3064	高雄市	永安區	新厝	18	2211-2	一般農業區	養殖用地	4269.92
3065	高雄市	永安區	新厝	18	2213	一般農業區	養殖用地	2330.37
3066	高雄市	永安區	新厝	18	1776-1	一般農業區	養殖用地	12.36
3067	高雄市	永安區	新厝	18	2211-1	一般農業區	養殖用地	4197.85
3068	高雄市	永安區	新厝	18	2217	一般農業區	養殖用地	4433.27
3069	高雄市	永安區	新厝	18	1768	一般農業區	養殖用地	2385.67
3070	高雄市	永安區	新厝	18	1772	一般農業區	養殖用地	6626.75
3071	高雄市	永安區	新厝	18	1769	一般農業區	養殖用地	3.32
3072	高雄市	永安區	新厝	18	1770	一般農業區	養殖用地	3202.86
3073	高雄市	永安區	新厝	18	2198-1	一般農業區	養殖用地	3506.05
3074	高雄市	永安區	新厝	18	2198	一般農業區	養殖用地	3072.98
3075	高雄市	永安區	新厝	18	1771	一般農業區	養殖用地	5305.95
3076	高雄市	永安區	新厝	18	1765-1	一般農業區	養殖用地	465.45
3077	高雄市	永安區	新厝	18	1764	一般農業區	養殖用地	2766.59
3078	高雄市	永安區	新厝	18	1765	一般農業區	養殖用地	1967.38
3079	高雄市	永安區	新厝	18	2197	一般農業區	養殖用地	5693.39
3080	高雄市	永安區	新厝	18	1766	一般農業區	養殖用地	6176.17
3081	高雄市	永安區	新厝	18	2239	一般農業區	養殖用地	5636.48
3082	高雄市	永安區	新厝	18	1830	一般農業區	養殖用地	5020.52
3083	高雄市	永安區	新厝	18	2243	一般農業區	養殖用地	6354.58
3084	高雄市	永安區	新厝	18	1815	一般農業區	養殖用地	4791.79
3085	高雄市	永安區	新厝	18	2242	一般農業區	養殖用地	6081.06
3086	高雄市	永安區	新厝	18	1816	一般農業區	養殖用地	4660.03
3087	高雄市	永安區	新厝	18	1812-1	一般農業區	養殖用地	2.70
3088	高雄市	永安區	新厝	18	2241	一般農業區	養殖用地	5816.16
3089	高雄市	永安區	新厝	18	2238	一般農業區	養殖用地	3915.99
3090	高雄市	永安區	新厝	18	2244	一般農業區	養殖用地	5000.31
3091	高雄市	永安區	新厝	19	1773	一般農業區	養殖用地	3372.62
3092	高雄市	永安區	新厝	19	1774	一般農業區	養殖用地	2632.05
3093	高雄市	永安區	新厝	19	1776	一般農業區	養殖用地	2066.36
3094	高雄市	永安區	新厝	19	1776-1	一般農業區	養殖用地	1628.01
3095	高雄市	永安區	新厝	19	1769	一般農業區	養殖用地	1656.80
3096	高雄市	永安區	新厝	26	1769	一般農業區	養殖用地	18.48
3097	高雄市	永安區	新厝	30	1826-1	一般農業區	養殖用地	650.29
3098	高雄市	永安區	新厝	30	1826	一般農業區	養殖用地	2205.37
3099	高雄市	永安區	新厝	30	1825-1	一般農業區	養殖用地	734.55
3100	高雄市	永安區	新厝	30	1825	一般農業區	養殖用地	1941.12
3101	高雄市	永安區	新厝	30	1827-1	一般農業區	養殖用地	1333.97
3102	高雄市	永安區	新厝	30	1828	一般農業區	養殖用地	3461.59
3103	高雄市	永安區	新厝	30	1827	一般農業區	養殖用地	1468.46
3104	高雄市	永安區	新厝	30	1820-1	一般農業區	養殖用地	1545.00
3105	高雄市	永安區	新厝	30	1820	一般農業區	養殖用地	1389.30
3106	高雄市	永安區	新厝	30	1819-1	一般農業區	養殖用地	916.33
3107	高雄市	永安區	新厝	30	1829	一般農業區	養殖用地	1889.13
3108	高雄市	永安區	新厝	30	1810	一般農業區	養殖用地	2018.43
3109	高雄市	永安區	新厝	30	1819	一般農業區	養殖用地	1633.77
3110	高雄市	永安區	新厝	30	1812-1	一般農業區	養殖用地	972.60
3111	高雄市	永安區	新厝	30	1821	一般農業區	養殖用地	1919.87
3112	高雄市	永安區	新厝	30	1812	一般農業區	養殖用地	1832.03
3113	高雄市	永安區	新厝	30	1818	一般農業區	養殖用地	2356.17
3114	高雄市	永安區	新厝	30	1831-1	一般農業區	養殖用地	2893.94
3115	高雄市	永安區	新厝	30	1831-3	一般農業區	養殖用地	1674.41
3116	高雄市	永安區	新厝	30	1822	一般農業區	養殖用地	2359.36
3117	高雄市	永安區	新厝	30	1811	一般農業區	養殖用地	2977.62
3118	高雄市	永安區	新厝	30	1817	一般農業區	養殖用地	1949.19
3119	高雄市	永安區	新厝	30	1831	一般農業區	養殖用地	2155.97
3120	高雄市	永安區	新厝	30	1809	一般農業區	養殖用地	2789.79

項次	縣市	鄉鎮	段	地號	魚塭號	使用分區	使用地	魚塭面積(平方公尺)
3121	高雄市	永安區	新厝	30	1835	一般農業區	養殖用地	2597.11
3122	高雄市	永安區	新厝	30	1814	一般農業區	養殖用地	2577.56
3123	高雄市	永安區	新厝	30	1833	一般農業區	養殖用地	2902.37
3124	高雄市	永安區	新厝	30	1832	一般農業區	養殖用地	7263.24
3125	高雄市	永安區	新厝	30	1853	一般農業區	養殖用地	7422.52
3126	高雄市	永安區	新厝	30	1860	一般農業區	養殖用地	4299.97
3127	高雄市	永安區	新厝	30	1861	一般農業區	養殖用地	4019.94
3128	高雄市	永安區	新厝	30	1850	一般農業區	養殖用地	6406.18
3129	高雄市	永安區	新厝	30	1847	一般農業區	養殖用地	3289.63
3130	高雄市	永安區	新厝	32	1425-1	一般農業區	養殖用地	8.96
3131	高雄市	永安區	新厝	32	1800-1	一般農業區	養殖用地	1800.82
3132	高雄市	永安區	新厝	32	1801	一般農業區	養殖用地	1924.24
3133	高雄市	永安區	新厝	32	1800	一般農業區	養殖用地	1890.36
3134	高雄市	永安區	新厝	32	1801-1	一般農業區	養殖用地	2266.48
3135	高雄市	永安區	新厝	32	1795-1	一般農業區	養殖用地	594.52
3136	高雄市	永安區	新厝	32	1795	一般農業區	養殖用地	2295.74
3137	高雄市	永安區	新厝	32	1796	一般農業區	養殖用地	2419.21
3138	高雄市	永安區	新厝	32	1794	一般農業區	養殖用地	1195.81
3139	高雄市	永安區	新厝	32	1802	一般農業區	養殖用地	6.73
3140	高雄市	永安區	新厝	32	1792-1	一般農業區	養殖用地	2087.06
3141	高雄市	永安區	新厝	32	1802	一般農業區	養殖用地	17.55
3142	高雄市	永安區	新厝	32	1808-1	一般農業區	養殖用地	869.84
3143	高雄市	永安區	新厝	33	1750	一般農業區	養殖用地	312.02
3144	高雄市	永安區	新厝	33	1837	一般農業區	養殖用地	155.09
3145	高雄市	永安區	新厝	34	1391-1			2.21
3146	高雄市	永安區	新厝	35	1391-1	一般農業區	養殖用地	71.38
3147	高雄市	永安區	新厝	35	1390	一般農業區	養殖用地	794.71
3148	高雄市	永安區	新厝	35	1754	一般農業區	養殖用地	604.79
3149	高雄市	永安區	新厝	36	1786	一般農業區	養殖用地	155.93
3150	高雄市	永安區	新厝	36	1391	一般農業區	養殖用地	213.75
3151	高雄市	永安區	新厝	36	1397	一般農業區	養殖用地	635.27
3152	高雄市	永安區	新厝	36	1395	一般農業區	養殖用地	517.05
3153	高雄市	永安區	新厝	36	1754	一般農業區	養殖用地	3515.53
3154	高雄市	永安區	新厝	36	1390	一般農業區	養殖用地	1652.34
3155	高雄市	永安區	新厝	36	1391-1	一般農業區	養殖用地	201.77
3156	高雄市	永安區	新厝	36	1752	一般農業區	養殖用地	2804.74
3157	高雄市	永安區	新厝	36	1398-2	一般農業區	養殖用地	2427.82
3158	高雄市	永安區	新厝	36	1392-1	一般農業區	養殖用地	2265.32
3159	高雄市	永安區	新厝	36	1394-1	一般農業區	養殖用地	3295.99
3160	高雄市	永安區	新厝	36	1393	一般農業區	養殖用地	2013.21
3161	高雄市	永安區	新厝	36	1425-1	一般農業區	養殖用地	1883.46
3162	高雄市	永安區	新厝	36	1385	一般農業區	養殖用地	3106.15
3163	高雄市	永安區	新厝	36	1411	一般農業區	養殖用地	228.11
3164	高雄市	永安區	新厝	36	1392-2	一般農業區	養殖用地	2039.98
3165	高雄市	永安區	新厝	36	1425	一般農業區	養殖用地	4304.79
3166	高雄市	永安區	新厝	36	1398-1	一般農業區	養殖用地	1438.54
3167	高雄市	永安區	新厝	36	1393-1	一般農業區	養殖用地	1902.46
3168	高雄市	永安區	新厝	36	1753	一般農業區	養殖用地	2318.97
3169	高雄市	永安區	新厝	36	1046	一般農業區	養殖用地	93.17
3170	高雄市	永安區	新厝	36	1437	一般農業區	養殖用地	4733.56
3171	高雄市	永安區	新厝	36	1398	一般農業區	養殖用地	3569.65
3172	高雄市	永安區	新厝	36	1392	一般農業區	養殖用地	3067.88
3173	高雄市	永安區	新厝	36	1394	一般農業區	養殖用地	3489.63
3174	高雄市	永安區	新厝	36	1385-1	一般農業區	養殖用地	3113.33
3175	高雄市	永安區	新厝	36	1423	一般農業區	養殖用地	3181.82
3176	高雄市	永安區	新厝	36	1070	一般農業區	養殖用地	384.41
3177	高雄市	永安區	新厝	36	1800-1	一般農業區	養殖用地	374.60
3178	高雄市	永安區	新厝	36	1426	一般農業區	養殖用地	2337.57
3179	高雄市	永安區	新厝	36	1426-1	一般農業區	養殖用地	2343.79
3180	高雄市	永安區	新厝	36	1801	一般農業區	養殖用地	89.44

項次	縣市	鄉鎮	段	地號	魚塭號	使用分區	使用地	魚塭面積(平方公尺)
3181	高雄市	永安區	新厝	36	1800	一般農業區	養殖用地	631.51
3182	高雄市	永安區	新厝	36	1424	一般農業區	養殖用地	2515.36
3183	高雄市	永安區	新厝	36	1430	一般農業區	養殖用地	6855.70
3184	高雄市	永安區	新厝	36	1416	一般農業區	養殖用地	6710.18
3185	高雄市	永安區	新厝	36	1424-1	一般農業區	養殖用地	2215.63
3186	高雄市	永安區	新厝	36	1438	一般農業區	養殖用地	7239.61
3187	高雄市	永安區	新厝	36	1073	一般農業區	養殖用地	250.08
3188	高雄市	永安區	新厝	36	1427-1	一般農業區	養殖用地	2627.58
3189	高雄市	永安區	新厝	36	1427	一般農業區	養殖用地	2637.35
3190	高雄市	永安區	新厝	36	1795-1	一般農業區	養殖用地	1773.66
3191	高雄市	永安區	新厝	36	1429-1	一般農業區	養殖用地	4332.91
3192	高雄市	永安區	新厝	36	1431	一般農業區	養殖用地	6941.35
3193	高雄市	永安區	新厝	36	1068	一般農業區	養殖用地	527.34
3194	高雄市	永安區	新厝	36	1428-1	一般農業區	養殖用地	4576.42
3195	高雄市	永安區	新厝	36	1433	一般農業區	養殖用地	3665.39
3196	高雄市	永安區	新厝	36	1429	一般農業區	養殖用地	4413.60
3197	高雄市	永安區	新厝	36	1794	一般農業區	養殖用地	3255.82
3198	高雄市	永安區	新厝	36	1432	一般農業區	養殖用地	5918.92
3199	高雄市	永安區	新厝	36	1795	一般農業區	養殖用地	5.70
3200	高雄市	永安區	新厝	36	1428-2	一般農業區	養殖用地	2136.36
3201	高雄市	永安區	新厝	36	1417	一般農業區	養殖用地	4221.76
3202	高雄市	永安區	新厝	36	1418	一般農業區	養殖用地	5961.44
3203	高雄市	永安區	新厝	36	1428	一般農業區	養殖用地	2356.46
3204	高雄市	永安區	新厝	36	1802-1	一般農業區	養殖用地	2212.20
3205	高雄市	永安區	新厝	36	1434	一般農業區	養殖用地	551.90
3206	高雄市	永安區	新厝	36	1419	一般農業區	養殖用地	1147.53
3207	高雄市	永安區	新厝	36	1802	一般農業區	養殖用地	2202.60
3208	高雄市	永安區	新厝	36	1803	一般農業區	養殖用地	397.99
3209	高雄市	永安區	新厝	36	1420	一般農業區	養殖用地	49.38
3210	高雄市	永安區	新厝	36	1421	一般農業區	養殖用地	3651.86
3211	高雄市	永安區	新厝	36	1435	一般農業區	養殖用地	366.61
3212	高雄市	永安區	新厝	36	1792-1	一般農業區	養殖用地	181.22
3213	高雄市	永安區	新厝	36	1808-1	一般農業區	養殖用地	1398.66
3214	高雄市	永安區	新厝	38	1397-1			37.85
3215	高雄市	永安區	新厝	38	1391			597.94
3216	高雄市	永安區	新厝	38	1391-1			1221.09
3217	高雄市	永安區	新厝	39	1391			447.17
3218	高雄市	永安區	新厝	39	1391-1			189.37
3219	高雄市	永安區	新厝	40	1402	一般農業區	養殖用地	1778.82
3220	高雄市	永安區	新厝	40	1387	一般農業區	養殖用地	8.94
3221	高雄市	永安區	新厝	40	1397-1	一般農業區	養殖用地	1786.76
3222	高雄市	永安區	新厝	40	1395	一般農業區	養殖用地	0.10
3223	高雄市	永安區	新厝	40	1395	一般農業區	養殖用地	2.83
3224	高雄市	永安區	新厝	40	1391	一般農業區	養殖用地	522.25
3225	高雄市	永安區	新厝	40	1397	一般農業區	養殖用地	34.69
3226	高雄市	永安區	新厝	41	1395	一般農業區	養殖用地	0.29
3227	高雄市	永安區	新厝	41	1402	一般農業區	養殖用地	62.79
3228	高雄市	永安區	新厝	41	1397-1	一般農業區	養殖用地	528.19
3229	高雄市	永安區	新厝	41	1397	一般農業區	養殖用地	373.09
3230	高雄市	永安區	新厝	41	1391	一般農業區	養殖用地	354.73
3231	高雄市	永安區	新厝	42	1395	一般農業區	養殖用地	292.58
3232	高雄市	永安區	新厝	42	1397-1	一般農業區	養殖用地	550.18
3233	高雄市	永安區	新厝	42	1397	一般農業區	養殖用地	2353.15
3234	高雄市	永安區	新厝	42	1391	一般農業區	養殖用地	142.98
3235	高雄市	永安區	新厝	43	1395	一般農業區	養殖用地	4815.77
3236	高雄市	永安區	新厝	43	1386	一般農業區	養殖用地	791.30
3237	高雄市	永安區	新厝	44	1387	一般農業區	養殖用地	1677.08
3238	高雄市	永安區	新厝	44	1412	一般農業區	養殖用地	466.56
3239	高雄市	永安區	新厝	44	1412-1	一般農業區	養殖用地	44.74
3240	高雄市	永安區	新厝	44	1395	一般農業區	養殖用地	179.74

項次	縣市	鄉鎮	段	地號	魚塭號	使用分區	使用地	魚塭面積(平方公尺)
3241	高雄市	永安區	新厝	45	1387	一般農業區	養殖用地	1571.09
3242	高雄市	永安區	新厝	45	1412	一般農業區	養殖用地	2346.77
3243	高雄市	永安區	新厝	45	1412-1	一般農業區	養殖用地	2407.21
3244	高雄市	永安區	新厝	45	1395	一般農業區	養殖用地	1249.67
3245	高雄市	永安區	新厝	45	1410	一般農業區	養殖用地	655.78
3246	高雄市	永安區	新厝	45	1386	一般農業區	養殖用地	357.20
3247	高雄市	永安區	新厝	46	1409	一般農業區	養殖用地	1394.48
3248	高雄市	永安區	新厝	46	1413	一般農業區	養殖用地	592.57
3249	高雄市	永安區	新厝	46	1388-1	一般農業區	養殖用地	189.45
3250	高雄市	永安區	新厝	46	1388-1	一般農業區	養殖用地	2.19
3251	高雄市	永安區	新厝	46	1388	一般農業區	養殖用地	311.71
3252	高雄市	永安區	新厝	46	1387	一般農業區	養殖用地	11.27
3253	高雄市	永安區	新厝	46	1387	一般農業區	養殖用地	241.19
3254	高雄市	永安區	新厝	46	1409-1	一般農業區	養殖用地	1960.87
3255	高雄市	永安區	新厝	46	1059	一般農業區	養殖用地	1408.60
3256	高雄市	永安區	新厝	47	1386	一般農業區	養殖用地	3448.05
3257	高雄市	永安區	新厝	47	1412-1	一般農業區	養殖用地	122.45
3258	高雄市	永安區	新厝	47	1410	一般農業區	養殖用地	1029.52
3259	高雄市	永安區	新厝	47	1411	一般農業區	養殖用地	4262.26
3260	高雄市	永安區	新厝	47	1045	一般農業區	養殖用地	1241.48
3261	高雄市	永安區	新厝	47	1046	一般農業區	養殖用地	5463.52
3262	高雄市	永安區	新厝	47	1070	一般農業區	養殖用地	45.37
3263	高雄市	永安區	新厝	48	1410	一般農業區	養殖用地	910.46
3264	高雄市	永安區	新厝	48	1412-1	一般農業區	養殖用地	105.14
3265	高雄市	永安區	新厝	49	1410	一般農業區	養殖用地	1812.80
3266	高雄市	永安區	新厝	49	1412-1	一般農業區	養殖用地	24.82
3267	高雄市	永安區	新厝	49	1045	一般農業區	養殖用地	3402.38
3268	高雄市	永安區	新厝	49	1047	一般農業區	養殖用地	497.76
3269	高雄市	永安區	新厝	50	1047	一般農業區	養殖用地	3009.26
3270	高雄市	永安區	新厝	50	1070	一般農業區	養殖用地	3571.74
3271	高雄市	永安區	新厝	50	1047-1	一般農業區	養殖用地	1201.36
3272	高雄市	永安區	新厝	51	1073	一般農業區	養殖用地	189.40
3273	高雄市	永安區	新厝	51	1068	一般農業區	養殖用地	284.62
3274	高雄市	永安區	新厝	52	1073	一般農業區	養殖用地	4380.22
3275	高雄市	永安區	新厝	52	1068	一般農業區	養殖用地	3968.13
3276	高雄市	永安區	新厝	53	1047			32.62
3277	高雄市	永安區	新厝	53	1073			102.36
3278	高雄市	永安區	新厝	53	1071			0.06
3279	高雄市	永安區	新厝	53	1069			27.60
3280	高雄市	永安區	新厝	54	1058	一般農業區	養殖用地	121.01
3281	高雄市	永安區	新厝	54	1072	一般農業區	養殖用地	1389.47
3282	高雄市	永安區	新厝	54	1071	一般農業區	養殖用地	2758.54
3283	高雄市	永安區	新厝	54	1069	一般農業區	養殖用地	1890.62
3284	高雄市	永安區	新厝	55	1058			37.53
3285	高雄市	永安區	新厝	55	1047			33.74
3286	高雄市	永安區	新厝	55	1072			138.98
3287	高雄市	永安區	新厝	56	1045	一般農業區	養殖用地	0.67
3288	高雄市	永安區	新厝	56	1045	一般農業區	養殖用地	481.17
3289	高雄市	永安區	新厝	56	1047	一般農業區	養殖用地	509.63
3290	高雄市	永安區	新厝	58	1060	一般農業區	養殖用地	5220.11
3291	高雄市	永安區	新厝	58	1059	一般農業區	養殖用地	577.25
3292	高雄市	永安區	新厝	58	1058	一般農業區	養殖用地	6641.26
3293	高雄市	永安區	新厝	58	1072	一般農業區	養殖用地	54.15
3294	高雄市	永安區	新厝	58	1436-1	一般農業區	養殖用地	2401.41
3295	高雄市	永安區	新厝	65	1049	一般農業區	養殖用地	0.38
3296	高雄市	永安區	新厝	65	1083	一般農業區	養殖用地	49.05
3297	高雄市	永安區	新厝	65	1436-1	一般農業區	養殖用地	820.38
3298	高雄市	永安區	新厝	66	1083	一般農業區	養殖用地	7082.52
3299	高雄市	永安區	新厝	79	1078	一般農業區	養殖用地	10164.54
3300	高雄市	永安區	新厝	79	1076	一般農業區	養殖用地	2743.89

項次	縣市	鄉鎮	段	地號	魚塭號	使用分區	使用地	魚塭面積(平方公尺)
3301	高雄市	永安區	新厝	79	1084	一般農業區	養殖用地	4493.46
3302	高雄市	永安區	新厝	79	1081	一般農業區	養殖用地	4389.47
3303	高雄市	永安區	新厝	79	1079	一般農業區	養殖用地	2689.32
3304	高雄市	永安區	新厝	79	1074	一般農業區	養殖用地	3956.18
3305	高雄市	永安區	新厝	79	1075	一般農業區	養殖用地	9478.57
3306	高雄市	永安區	新厝	79	754	一般農業區	養殖用地	7545.12
3307	高雄市	永安區	新厝	79	1102	一般農業區	養殖用地	4662.90
3308	高雄市	永安區	新厝	79	1101	一般農業區	養殖用地	4831.99
3309	高雄市	永安區	新厝	79	1103	一般農業區	養殖用地	4496.53
3310	高雄市	永安區	新厝	83	1436-1	一般農業區	養殖用地	4424.16
3311	高雄市	永安區	新厝	87	1066	一般農業區	養殖用地	4509.81
3312	高雄市	永安區	新厝	87	1067	一般農業區	養殖用地	4137.74
3313	高雄市	永安區	新厝	87	1092	一般農業區	養殖用地	4455.66
3314	高雄市	永安區	新厝	87	1090	一般農業區	養殖用地	5313.17
3315	高雄市	永安區	新厝	87	1094	一般農業區	養殖用地	4892.12
3316	高雄市	永安區	新厝	87	1093	一般農業區	養殖用地	4918.49
3317	高雄市	永安區	新厝	87	1091	一般農業區	養殖用地	4506.50
3318	高雄市	永安區	新厝	87	1095	一般農業區	養殖用地	4379.05
3319	高雄市	永安區	新厝	87	1103	一般農業區	養殖用地	85.88
3320	高雄市	永安區	新厝	89	1103			0.62
3321	高雄市	永安區	新厝	89	1093			74.76
3322	高雄市	永安區	新厝	90	1095			29.25
3323	高雄市	永安區	新厝	90	1091			124.49
3324	高雄市	永安區	新厝	91	1095			142.93
3325	高雄市	永安區	新厝	116	1435			22.43
3326	高雄市	永安區	新厝	117	1434	一般農業區	養殖用地	1671.34
3327	高雄市	永安區	新厝	117	1435	一般農業區	養殖用地	2848.92
3328	高雄市	永安區	新厝	132	1419	一般農業區	養殖用地	12.46
3329	高雄市	永安區	新厝	132	1418	一般農業區	養殖用地	119.58
3330	高雄市	永安區	新厝	133	1419	一般農業區	養殖用地	423.07
3331	高雄市	永安區	新厝	133	1420	一般農業區	養殖用地	1734.69
3332	高雄市	永安區	新厝	134	1420	一般農業區	養殖用地	1.42
3333	高雄市	永安區	新厝	140	1420	一般農業區	養殖用地	45.15
3334	高雄市	永安區	新厝	406	1862-3	一般農業區	養殖用地	5.26
3335	高雄市	永安區	新厝	407	1862-3	一般農業區	養殖用地	130.95
3336	高雄市	永安區	新厝	408	1862-3	一般農業區	養殖用地	130.82
3337	高雄市	永安區	新厝	409	1862-3	一般農業區	養殖用地	104.67
3338	高雄市	永安區	新厝	410	1862-3	一般農業區	養殖用地	59.10
3339	高雄市	永安區	新厝	411	1862-3	一般農業區	養殖用地	6.97
3340	高雄市	永安區	新厝	412	1862	一般農業區	養殖用地	28.97
3341	高雄市	永安區	新厝	413	1862-2	一般農業區	養殖用地	19.43
3342	高雄市	永安區	新厝	413	1862	一般農業區	養殖用地	26.49
3343	高雄市	永安區	新厝	414	1862-2	一般農業區	養殖用地	105.20
3344	高雄市	永安區	新厝	414	1862	一般農業區	養殖用地	76.78
3345	高雄市	永安區	新厝	416	1862-2	一般農業區	養殖用地	35.02
3346	高雄市	永安區	新厝	416	1862	一般農業區	養殖用地	24.14
3347	高雄市	永安區	新厝	417	1862-2	一般農業區	養殖用地	38.16
3348	高雄市	永安區	新厝	417	1862	一般農業區	養殖用地	25.57
3349	高雄市	永安區	新厝	418	1862-2	一般農業區	養殖用地	36.02
3350	高雄市	永安區	新厝	418	1862	一般農業區	養殖用地	23.03
3351	高雄市	永安區	新厝	419	1862-2	一般農業區	養殖用地	113.06
3352	高雄市	永安區	新厝	419	1862	一般農業區	養殖用地	68.67
3353	高雄市	永安區	新厝	420	1862-2	一般農業區	養殖用地	406.55
3354	高雄市	永安區	新厝	420	1862	一般農業區	養殖用地	207.42
3355	高雄市	永安區	新厝	421	1862-2	一般農業區	養殖用地	398.16
3356	高雄市	永安區	新厝	421	1852	一般農業區	養殖用地	672.66
3357	高雄市	永安區	新厝	421	1862	一般農業區	養殖用地	190.34
3358	高雄市	永安區	新厝	422	1862	一般農業區	養殖用地	176.82
3359	高雄市	永安區	新厝	422	1849	一般農業區	養殖用地	3.59
3360	高雄市	永安區	新厝	422	1852	一般農業區	養殖用地	205.53

項次	縣市	鄉鎮	段	地號	魚塭號	使用分區	使用地	魚塭面積(平方公尺)
3361	高雄市	永安區	新厝	423	1862	一般農業區	養殖用地	97.72
3362	高雄市	永安區	新厝	426	1862	一般農業區	養殖用地	1026.39
3363	高雄市	永安區	新厝	426	1862-1	一般農業區	養殖用地	2122.16
3364	高雄市	永安區	新厝	426	1839	一般農業區	養殖用地	3285.23
3365	高雄市	永安區	新厝	426	1851	一般農業區	養殖用地	21.03
3366	高雄市	永安區	新厝	427	1859	一般農業區	養殖用地	4.71
3367	高雄市	永安區	新厝	428	1859	一般農業區	養殖用地	435.09
3368	高雄市	永安區	新厝	429	1859	一般農業區	養殖用地	459.93
3369	高雄市	永安區	新厝	430	1859	一般農業區	養殖用地	356.21
3370	高雄市	永安區	新厝	430	1840	一般農業區	養殖用地	26.49
3371	高雄市	永安區	新厝	431	1840	一般農業區	養殖用地	473.79
3372	高雄市	永安區	新厝	432	1840	一般農業區	養殖用地	471.93
3373	高雄市	永安區	新厝	433	1840	一般農業區	養殖用地	470.12
3374	高雄市	永安區	新厝	434	1840	一般農業區	養殖用地	327.03
3375	高雄市	永安區	新厝	434	1845	一般農業區	養殖用地	3.33
3376	高雄市	永安區	新厝	436	1849	一般農業區	養殖用地	3315.19
3377	高雄市	永安區	新厝	436	1852	一般農業區	養殖用地	2501.86
3378	高雄市	永安區	新厝	436	1862	一般農業區	養殖用地	0.11
3379	高雄市	永安區	新厝	436	1851	一般農業區	養殖用地	1840.61
3380	高雄市	永安區	新厝	436	1844	一般農業區	養殖用地	1884.69
3381	高雄市	永安區	新厝	436	1846	一般農業區	養殖用地	2453.77
3382	高雄市	永安區	新厝	436	1845	一般農業區	養殖用地	712.00
3383	高雄市	永安區	新厝	437	1851	一般農業區	養殖用地	2.06
3384	高雄市	永安區	新厝	437	1845	一般農業區	養殖用地	2026.80
3385	高雄市	永安區	新厝	437	1846	一般農業區	養殖用地	1952.68
3386	高雄市	永安區	新厝	438	1843	一般農業區	養殖用地	2732.39
3387	高雄市	永安區	新厝	438	1856	一般農業區	養殖用地	1943.20
3388	高雄市	永安區	新厝	438	1883	一般農業區	養殖用地	2258.92
3389	高雄市	永安區	新厝	438	2263	一般農業區	養殖用地	56.19
3390	高雄市	永安區	新厝	438	1843-1	一般農業區	養殖用地	1319.80
3391	高雄市	永安區	新厝	438	1883-1	一般農業區	養殖用地	1057.93
3392	高雄市	永安區	新厝	439	1843	一般農業區	養殖用地	259.70
3393	高雄市	永安區	新厝	439	2265	一般農業區	養殖用地	170.75
3394	高雄市	永安區	新厝	439	1856	一般農業區	養殖用地	101.67
3395	高雄市	永安區	新厝	439	2267	一般農業區	養殖用地	195.36
3396	高雄市	永安區	新厝	439	1883	一般農業區	養殖用地	196.02
3397	高雄市	永安區	新厝	439	2263	一般農業區	養殖用地	210.18
3398	高雄市	永安區	新厝	444	1855-2			31.80
3399	高雄市	永安區	新厝	445	2272-1	一般農業區	養殖用地	104.88
3400	高雄市	永安區	新厝	445	1855-2	一般農業區	養殖用地	2370.29
3401	高雄市	永安區	新厝	445	2261-1	一般農業區	養殖用地	249.58
3402	高雄市	永安區	新厝	445	1855-1	一般農業區	養殖用地	2370.81
3403	高雄市	永安區	新厝	445	1855	一般農業區	養殖用地	2454.50
3404	高雄市	永安區	新厝	445	1848-1	一般農業區	養殖用地	2266.06
3405	高雄市	永安區	新厝	445	1842-1	一般農業區	養殖用地	2396.33
3406	高雄市	永安區	新厝	445	1857	一般農業區	養殖用地	2543.27
3407	高雄市	永安區	新厝	445	2262-1	一般農業區	養殖用地	216.67
3408	高雄市	永安區	新厝	445	1848	一般農業區	養殖用地	2263.45
3409	高雄市	永安區	新厝	445	1842	一般農業區	養殖用地	2460.76
3410	高雄市	永安區	新厝	445	2262	一般農業區	養殖用地	216.70
3411	高雄市	永安區	新厝	445	1843	一般農業區	養殖用地	58.09
3412	高雄市	永安區	新厝	445	1856	一般農業區	養殖用地	11.35
3413	高雄市	永安區	新厝	445	1883	一般農業區	養殖用地	165.91
3414	高雄市	永安區	新厝	445	2263	一般農業區	養殖用地	4.87
3415	高雄市	永安區	新厝	446	2272-1	一般農業區	養殖用地	29.42
3416	高雄市	永安區	新厝	446	1855-2	一般農業區	養殖用地	91.00
3417	高雄市	永安區	新厝	448	2228			114.78
3418	高雄市	永安區	新厝	448	2245			358.50
3419	高雄市	永安區	新厝	449	2228	一般農業區	養殖用地	4536.31
3420	高雄市	永安區	新厝	449	2245	一般農業區	養殖用地	3373.23

項次	縣市	鄉鎮	段	地號	魚塭號	使用分區	使用地	魚塭面積(平方公尺)
3421	高雄市	永安區	新厝	449	2268	一般農業區	養殖用地	4715.87
3422	高雄市	永安區	新厝	449	2272-1	一般農業區	養殖用地	2213.51
3423	高雄市	永安區	新厝	449	2272	一般農業區	養殖用地	2055.80
3424	高雄市	永安區	新厝	449	2270-1	一般農業區	養殖用地	2220.76
3425	高雄市	永安區	新厝	449	2270	一般農業區	養殖用地	2736.79
3426	高雄市	永安區	新厝	449	2261-1	一般農業區	養殖用地	2629.24
3427	高雄市	永安區	新厝	449	2261	一般農業區	養殖用地	2799.13
3428	高雄市	永安區	新厝	449	2264-1	一般農業區	養殖用地	3087.77
3429	高雄市	永安區	新厝	449	2264	一般農業區	養殖用地	2950.67
3430	高雄市	永安區	新厝	449	2262-1	一般農業區	養殖用地	1635.04
3431	高雄市	永安區	新厝	449	2260	一般農業區	養殖用地	3433.55
3432	高雄市	永安區	新厝	449	2265	一般農業區	養殖用地	2757.47
3433	高雄市	永安區	新厝	449	2262	一般農業區	養殖用地	1751.61
3434	高雄市	永安區	新厝	449	2267	一般農業區	養殖用地	144.76
3435	高雄市	永安區	新厝	449	2263	一般農業區	養殖用地	193.34
3436	高雄市	永安區	新厝	450	2263	一般農業區	養殖用地	2316.49
3437	高雄市	永安區	新厝	450	1883-1	一般農業區	養殖用地	24.07
3438	高雄市	永安區	新厝	450	2301	一般農業區	養殖用地	44.42
3439	高雄市	永安區	新厝	451	2267	一般農業區	養殖用地	895.67
3440	高雄市	永安區	新厝	451	2263	一般農業區	養殖用地	561.00
3441	高雄市	永安區	新厝	451	2301	一般農業區	養殖用地	38.00
3442	高雄市	永安區	新厝	452	2265	一般農業區	養殖用地	2228.09
3443	高雄市	永安區	新厝	452	2267	一般農業區	養殖用地	1736.03
3444	高雄市	永安區	新厝	452	2299-1	一般農業區	養殖用地	46.40
3445	高雄市	永安區	新厝	452	2301	一般農業區	養殖用地	24.15
3446	高雄市	永安區	新厝	453	2228	一般農業區	養殖用地	528.47
3447	高雄市	永安區	新厝	453	2237	一般農業區	養殖用地	4189.82
3448	高雄市	永安區	新厝	453	2237-1	一般農業區	養殖用地	3162.69
3449	高雄市	永安區	新厝	453	2268	一般農業區	養殖用地	602.14
3450	高雄市	永安區	新厝	453	2269	一般農業區	養殖用地	3437.16
3451	高雄市	永安區	新厝	453	2269-1	一般農業區	養殖用地	3492.71
3452	高雄市	永安區	新厝	453	2270	一般農業區	養殖用地	480.33
3453	高雄市	永安區	新厝	453	2271	一般農業區	養殖用地	2842.09
3454	高雄市	永安區	新厝	453	2264-1	一般農業區	養殖用地	405.35
3455	高雄市	永安區	新厝	453	2271-1	一般農業區	養殖用地	2698.30
3456	高雄市	永安區	新厝	453	2264	一般農業區	養殖用地	434.79
3457	高雄市	永安區	新厝	453	2258	一般農業區	養殖用地	9.71
3458	高雄市	永安區	新厝	453	2258-1	一般農業區	養殖用地	2402.40
3459	高雄市	永安區	新厝	453	2265	一般農業區	養殖用地	1225.85
3460	高雄市	永安區	新厝	453	2257	一般農業區	養殖用地	1651.41
3461	高雄市	永安區	新厝	453	2299	一般農業區	養殖用地	11.16
3462	高雄市	永安區	新厝	453	2299-1	一般農業區	養殖用地	3.78
3463	高雄市	永安區	新厝	454	2274	一般農業區	養殖用地	3435.23
3464	高雄市	永安區	新厝	454	2274-1	一般農業區	養殖用地	3520.11
3465	高雄市	永安區	新厝	454	2276	一般農業區	養殖用地	2807.30
3466	高雄市	永安區	新厝	454	2276-1	一般農業區	養殖用地	3051.26
3467	高雄市	永安區	新厝	454	2258	一般農業區	養殖用地	2620.97
3468	高雄市	永安區	新厝	454	2278	一般農業區	養殖用地	350.43
3469	高雄市	永安區	新厝	454	2256	一般農業區	養殖用地	2603.30
3470	高雄市	永安區	新厝	454	2258-1	一般農業區	養殖用地	0.08
3471	高雄市	永安區	新厝	454	2259	一般農業區	養殖用地	2956.67
3472	高雄市	永安區	新厝	454	2257	一般農業區	養殖用地	1513.99
3473	高雄市	永安區	新厝	454	2255	一般農業區	養殖用地	2897.25
3474	高雄市	永安區	新厝	454	2252	一般農業區	養殖用地	176.01
3475	高雄市	永安區	新厝	454	2299	一般農業區	養殖用地	0.01
3476	高雄市	永安區	新厝	455	2228			205.79
3477	高雄市	永安區	新厝	456	2274	一般農業區	養殖用地	165.05
3478	高雄市	永安區	新厝	456	2274-1	一般農業區	養殖用地	1746.86
3479	高雄市	永安區	新厝	456	2275-3	一般農業區	養殖用地	1052.56
3480	高雄市	永安區	新厝	456	2275-2	一般農業區	養殖用地	1691.32

項次	縣市	鄉鎮	段	地號	魚塭號	使用分區	使用地	魚塭面積(平方公尺)
3481	高雄市	永安區	新厝	456	2276	一般農業區	養殖用地	25.90
3482	高雄市	永安區	新厝	456	2275	一般農業區	養殖用地	626.85
3483	高雄市	永安區	新厝	456	2275-1	一般農業區	養殖用地	1704.82
3484	高雄市	永安區	新厝	456	2276-1	一般農業區	養殖用地	284.94
3485	高雄市	永安區	新厝	456	2253	一般農業區	養殖用地	586.15
3486	高雄市	永安區	新厝	456	2278	一般農業區	養殖用地	1376.71
3487	高雄市	永安區	新厝	456	2254	一般農業區	養殖用地	429.29
3488	高雄市	永安區	新厝	456	2252	一般農業區	養殖用地	2153.49
3489	高雄市	永安區	新厝	456	2282	一般農業區	養殖用地	3.91
3490	高雄市	永安區	新厝	457	2275-3	一般農業區	養殖用地	420.60
3491	高雄市	永安區	新厝	457	2275	一般農業區	養殖用地	1696.34
3492	高雄市	永安區	新厝	457	2253	一般農業區	養殖用地	2380.83
3493	高雄市	永安區	新厝	457	2254	一般農業區	養殖用地	1624.27
3494	高雄市	永安區	新厝	457	2283	一般農業區	養殖用地	10.16
3495	高雄市	永安區	新厝	460	2702	一般農業區	養殖用地	63.13
3496	高雄市	永安區	新厝	460	2701	一般農業區	養殖用地	3611.35
3497	高雄市	永安區	新厝	460	2703	一般農業區	養殖用地	377.81
3498	高雄市	永安區	新厝	462	2702	一般農業區	養殖用地	2476.16
3499	高雄市	永安區	新厝	462	2701	一般農業區	養殖用地	78.38
3500	高雄市	永安區	新厝	462	2703	一般農業區	養殖用地	894.91
3501	高雄市	永安區	新厝	463	2702	一般農業區	養殖用地	2444.01
3502	高雄市	永安區	新厝	463	2703	一般農業區	養殖用地	636.21
3503	高雄市	永安區	新厝	466	2703			1.59
3504	高雄市	永安區	新厝	466	2684			36.40
3505	高雄市	永安區	新厝	466	2683			61.39
3506	高雄市	永安區	新厝	466	2685			114.26
3507	高雄市	永安區	新厝	466	2742			89.93
3508	高雄市	永安區	新厝	467	2275	一般農業區	養殖用地	1.93
3509	高雄市	永安區	新厝	467	2703	一般農業區	養殖用地	991.97
3510	高雄市	永安區	新厝	467	2684-1	一般農業區	養殖用地	1952.34
3511	高雄市	永安區	新厝	467	2684	一般農業區	養殖用地	2333.51
3512	高雄市	永安區	新厝	467	2253	一般農業區	養殖用地	207.27
3513	高雄市	永安區	新厝	467	2683	一般農業區	養殖用地	2771.51
3514	高雄市	永安區	新厝	467	2254	一般農業區	養殖用地	95.54
3515	高雄市	永安區	新厝	467	2685-1	一般農業區	養殖用地	2736.73
3516	高雄市	永安區	新厝	467	2685	一般農業區	養殖用地	1718.18
3517	高雄市	永安區	新厝	467	2283	一般農業區	養殖用地	1136.68
3518	高雄市	永安區	新厝	467	2741	一般農業區	養殖用地	2368.64
3519	高雄市	永安區	新厝	467	2742	一般農業區	養殖用地	1146.15
3520	高雄市	永安區	新厝	467	2284	一般農業區	養殖用地	208.81
3521	高雄市	永安區	新厝	468	2684	一般農業區	養殖用地	8.07
3522	高雄市	永安區	新厝	468	2683	一般農業區	養殖用地	191.10
3523	高雄市	永安區	新厝	468	2685	一般農業區	養殖用地	898.40
3524	高雄市	永安區	新厝	469	2685	一般農業區	養殖用地	194.31
3525	高雄市	永安區	新厝	469	2742	一般農業區	養殖用地	201.85
3526	高雄市	永安區	新厝	470	2742	一般農業區	養殖用地	140.59
3527	高雄市	永安區	新厝	471	2742	一般農業區	養殖用地	269.63
3528	高雄市	永安區	新厝	472	2742	一般農業區	養殖用地	332.26
3529	高雄市	永安區	新厝	473	2742	一般農業區	養殖用地	322.53
3530	高雄市	永安區	新厝	474	2742	一般農業區	養殖用地	227.61
3531	高雄市	永安區	新厝	474	2738	一般農業區	養殖用地	1323.35
3532	高雄市	永安區	新厝	476	2738	一般農業區	養殖用地	688.51
3533	高雄市	永安區	新厝	476	2725	一般農業區	養殖用地	982.93
3534	高雄市	永安區	新厝	477	2725	一般農業區	養殖用地	204.21
3535	高雄市	永安區	新厝	478	2725	一般農業區	養殖用地	16.08
3536	高雄市	永安區	新厝	479	2742			48.70
3537	高雄市	永安區	新厝	479	2738			128.64
3538	高雄市	永安區	新厝	479	2725			157.94
3539	高雄市	永安區	新厝	480	2286			65.29
3540	高雄市	永安區	新厝	481	2741	一般農業區	養殖用地	664.50

項次	縣市	鄉鎮	段	地號	魚塭號	使用分區	使用地	魚塭面積(平方公尺)
3541	高雄市	永安區	新厝	481	2742	一般農業區	養殖用地	577.31
3542	高雄市	永安區	新厝	481	2738	一般農業區	養殖用地	1228.16
3543	高雄市	永安區	新厝	481	2725	一般農業區	養殖用地	1417.30
3544	高雄市	永安區	新厝	482	2741	一般農業區	養殖用地	608.27
3545	高雄市	永安區	新厝	483	2284	一般農業區	養殖用地	725.26
3546	高雄市	永安區	新厝	484	2283	一般農業區	養殖用地	247.23
3547	高雄市	永安區	新厝	484	2284	一般農業區	養殖用地	215.00
3548	高雄市	永安區	新厝	485	2310-1			33.83
3549	高雄市	永安區	新厝	486	2283	一般農業區	養殖用地	1296.57
3550	高雄市	永安區	新厝	486	2282	一般農業區	養殖用地	2388.98
3551	高雄市	永安區	新厝	486	2307	一般農業區	養殖用地	2359.34
3552	高雄市	永安區	新厝	486	2307-1	一般農業區	養殖用地	2248.07
3553	高雄市	永安區	新厝	486	2300	一般農業區	養殖用地	1005.17
3554	高雄市	永安區	新厝	486	2284	一般農業區	養殖用地	1941.74
3555	高雄市	永安區	新厝	486	2309	一般農業區	養殖用地	2558.13
3556	高雄市	永安區	新厝	486	2309-1	一般農業區	養殖用地	2458.91
3557	高雄市	永安區	新厝	486	2294	一般農業區	養殖用地	1108.27
3558	高雄市	永安區	新厝	487	2307	一般農業區	養殖用地	3.30
3559	高雄市	永安區	新厝	488	2284	一般農業區	養殖用地	61.18
3560	高雄市	永安區	新厝	488	2309	一般農業區	養殖用地	65.20
3561	高雄市	永安區	新厝	488	2310	一般農業區	養殖用地	1977.32
3562	高雄市	永安區	新厝	488	2310-1	一般農業區	養殖用地	2449.95
3563	高雄市	永安區	新厝	489	2309	一般農業區	養殖用地	25.68
3564	高雄市	永安區	新厝	489	2309-1	一般農業區	養殖用地	28.10
3565	高雄市	永安區	新厝	489	2310	一般農業區	養殖用地	496.30
3566	高雄市	永安區	新厝	489	2310-2	一般農業區	養殖用地	1380.53
3567	高雄市	永安區	新厝	489	2310-1	一般農業區	養殖用地	608.52
3568	高雄市	永安區	新厝	490	2309-1	一般農業區	養殖用地	64.95
3569	高雄市	永安區	新厝	490	2310-2	一般農業區	養殖用地	3982.89
3570	高雄市	永安區	新厝	490	2294	一般農業區	養殖用地	40.31
3571	高雄市	永安區	新厝	490	2297-2	一般農業區	養殖用地	640.77
3572	高雄市	永安區	新厝	490	2297	一般農業區	養殖用地	447.37
3573	高雄市	永安區	新厝	491	2300	一般農業區	養殖用地	1201.31
3574	高雄市	永安區	新厝	491	2300-1	一般農業區	養殖用地	2028.66
3575	高雄市	永安區	新厝	491	2299	一般農業區	養殖用地	2237.76
3576	高雄市	永安區	新厝	491	2299-1	一般農業區	養殖用地	2226.81
3577	高雄市	永安區	新厝	491	2301	一般農業區	養殖用地	2736.77
3578	高雄市	永安區	新厝	491	1883-1	一般農業區	養殖用地	65.33
3579	高雄市	永安區	新厝	491	1881-1	一般農業區	養殖用地	1007.56
3580	高雄市	永安區	新厝	491	2302	一般農業區	養殖用地	870.01
3581	高雄市	永安區	新厝	491	2302-1	一般農業區	養殖用地	919.32
3582	高雄市	永安區	新厝	491	2295	一般農業區	養殖用地	1256.11
3583	高雄市	永安區	新厝	491	2295-1	一般農業區	養殖用地	1110.81
3584	高雄市	永安區	新厝	491	2294-1	一般農業區	養殖用地	2037.96
3585	高雄市	永安區	新厝	491	2294	一般農業區	養殖用地	775.44
3586	高雄市	永安區	新厝	491	2302-3	一般農業區	養殖用地	936.27
3587	高雄市	永安區	新厝	491	2302-2	一般農業區	養殖用地	841.62
3588	高雄市	永安區	新厝	491	2295-2	一般農業區	養殖用地	982.84
3589	高雄市	永安區	新厝	491	2303	一般農業區	養殖用地	71.28
3590	高雄市	永安區	新厝	492	2295	一般農業區	養殖用地	5.92
3591	高雄市	永安區	新厝	493	1881-1	一般農業區	養殖用地	0.72
3592	高雄市	永安區	新厝	494	2303	一般農業區	養殖用地	2567.78
3593	高雄市	永安區	新厝	494	2296	一般農業區	養殖用地	2911.05
3594	高雄市	永安區	新厝	494	2295	一般農業區	養殖用地	0.07
3595	高雄市	永安區	新厝	494	2295-2	一般農業區	養殖用地	38.33
3596	高雄市	永安區	新厝	494	2294-1	一般農業區	養殖用地	720.62
3597	高雄市	永安區	新厝	494	2294	一般農業區	養殖用地	214.15
3598	高雄市	永安區	新厝	494	2297-1	一般農業區	養殖用地	3156.77
3599	高雄市	永安區	新厝	494	2297-2	一般農業區	養殖用地	2455.19
3600	高雄市	永安區	新厝	494	2304	一般農業區	養殖用地	2400.40

項次	縣市	鄉鎮	段	地號	魚塭號	使用分區	使用地	魚塭面積(平方公尺)
3601	高雄市	永安區	新厝	494	2304-1	一般農業區	養殖用地	2566.18
3602	高雄市	永安區	新厝	494	2298	一般農業區	養殖用地	2609.41
3603	高雄市	永安區	新厝	494	2297	一般農業區	養殖用地	2200.84
3604	高雄市	永安區	新厝	495	2310-1			68.13
3605	高雄市	永安區	新厝	495	2310-2			67.50
3606	高雄市	永安區	新厝	496	2298			79.85
3607	高雄市	永安區	新厝	496	2297			60.89
3608	高雄市	永安區	新厝	496	2310-2			0.29
3609	高雄市	永安區	新厝	497	2304-1			6.95
3610	高雄市	永安區	新厝	497	2298			7.35
3611	高雄市	永安區	新厝	502	1843-1	一般農業區	養殖用地	1564.84
3612	高雄市	永安區	新厝	502	1856	一般農業區	養殖用地	1056.05
3613	高雄市	永安區	新厝	502	1883-1	一般農業區	養殖用地	1968.60
3614	高雄市	永安區	新厝	502	1886	一般農業區	養殖用地	2954.70
3615	高雄市	永安區	新厝	502	1886-1	一般農業區	養殖用地	2393.39
3616	高雄市	永安區	新厝	502	1881-1	一般農業區	養殖用地	1904.48
3617	高雄市	永安區	新厝	502	1881	一般農業區	養殖用地	2391.02
3618	高雄市	永安區	新港	1	3225	一般農業區	養殖用地	804.92
3619	高雄市	永安區	新港	2	3225	一般農業區	農牧用地	44.93
3620	高雄市	永安區	新港	2	3217	一般農業區	農牧用地	564.61
3621	高雄市	永安區	新港	21	3216	一般農業區	養殖用地	975.16
3622	高雄市	永安區	新港	22	3222	一般農業區	養殖用地	1203.27
3623	高雄市	永安區	新港	22	3209	一般農業區	養殖用地	43.74
3624	高雄市	永安區	新港	62	3210	一般農業區	農牧用地	4.80
3625	高雄市	永安區	新港	62	3208	一般農業區	農牧用地	254.31
3626	高雄市	永安區	新港	62	3215	一般農業區	農牧用地	413.82
3627	高雄市	永安區	新港	62	3224	一般農業區	農牧用地	409.12
3628	高雄市	永安區	新港	62	3223	一般農業區	農牧用地	360.29
3629	高雄市	永安區	新港	62	3223-1	一般農業區	農牧用地	371.50
3630	高雄市	永安區	新港	62	3198	一般農業區	農牧用地	323.02
3631	高雄市	永安區	新港	62	3201	一般農業區	農牧用地	88.83
3632	高雄市	永安區	新港	62	3200	一般農業區	農牧用地	49.00
3633	高雄市	永安區	新港	63	3199	一般農業區	養殖用地	513.77
3634	高雄市	永安區	新港	63	3223	一般農業區	養殖用地	271.15
3635	高雄市	永安區	新港	63	3198	一般農業區	養殖用地	307.31
3636	高雄市	永安區	新港	65	3222	一般農業區	農牧用地	4.12
3637	高雄市	永安區	新港	65	3210	一般農業區	農牧用地	771.49
3638	高雄市	永安區	新港	65	3209	一般農業區	農牧用地	381.15
3639	高雄市	永安區	新港	65	3224	一般農業區	農牧用地	248.18
3640	高雄市	永安區	新港	65	3208	一般農業區	農牧用地	0.06
3641	高雄市	永安區	新港	66	3209	一般農業區	農牧用地	0.13
3642	高雄市	永安區	新港	66	3224	一般農業區	農牧用地	245.32
3643	高雄市	永安區	新港	66	3199	一般農業區	農牧用地	16.21
3644	高雄市	永安區	新港	67	3215	一般農業區	農牧用地	734.11
3645	高雄市	永安區	新港	67	3210	一般農業區	農牧用地	4.35
3646	高雄市	永安區	新港	68	3215	一般農業區	養殖用地	1002.83
3647	高雄市	永安區	新港	99	3207	一般農業區	養殖用地	69.14
3648	高雄市	永安區	新港	99	3231	一般農業區	養殖用地	923.36
3649	高雄市	永安區	新港	99	3244	一般農業區	養殖用地	8.39
3650	高雄市	永安區	新港	100	3207	一般農業區	養殖用地	660.62
3651	高雄市	永安區	新港	101	3207	一般農業區	農牧用地	415.46
3652	高雄市	永安區	新港	136	3260	一般農業區	農牧用地	164.50
3653	高雄市	永安區	新港	148	3231	一般農業區	養殖用地	176.44
3654	高雄市	永安區	新港	148	3231	一般農業區	養殖用地	31.29
3655	高雄市	永安區	新港	148	3244	一般農業區	養殖用地	1130.17
3656	高雄市	永安區	新港	148	3258	一般農業區	養殖用地	1.96
3657	高雄市	永安區	新港	148	3257	一般農業區	養殖用地	18.08
3658	高雄市	永安區	新港	149	3231	一般農業區	農牧用地	16.34
3659	高雄市	永安區	新港	149	3244	一般農業區	農牧用地	181.72
3660	高雄市	永安區	新港	159	2820	一般農業區	養殖用地	2024.62

項次	縣市	鄉鎮	段	地號	魚塭號	使用分區	使用地	魚塭面積(平方公尺)
3661	高雄市	永安區	新港	159	2824	一般農業區	養殖用地	2927.11
3662	高雄市	永安區	新港	159	2825	一般農業區	養殖用地	115.79
3663	高雄市	永安區	新港	161	2813-1	一般農業區	養殖用地	1964.62
3664	高雄市	永安區	新港	161	2851	一般農業區	養殖用地	32.51
3665	高雄市	永安區	新港	161	2851	一般農業區	養殖用地	38.54
3666	高雄市	永安區	新港	161	2847	一般農業區	養殖用地	3.21
3667	高雄市	永安區	新港	162	2813-1	一般農業區	養殖用地	1.61
3668	高雄市	永安區	新港	163	2813-1	一般農業區	養殖用地	29.77
3669	高雄市	永安區	新港	163	2813	一般農業區	養殖用地	2292.66
3670	高雄市	永安區	新港	163	2847	一般農業區	養殖用地	2.94
3671	高雄市	永安區	新港	164	2824	一般農業區	養殖用地	138.28
3672	高雄市	永安區	新港	165	2868	一般農業區	養殖用地	3398.96
3673	高雄市	永安區	新港	165	2867	一般農業區	養殖用地	200.78
3674	高雄市	永安區	新港	165	2833	一般農業區	養殖用地	10.99
3675	高雄市	永安區	新港	168	2833	一般農業區	養殖用地	14.38
3676	高雄市	永安區	新港	169	3247			92.84
3677	高雄市	永安區	新港	169	2833			166.95
3678	高雄市	永安區	新港	172	2833	一般農業區	養殖用地	1837.49
3679	高雄市	永安區	新港	173	2867	一般農業區	養殖用地	3568.87
3680	高雄市	永安區	新港	173	2833	一般農業區	養殖用地	355.26
3681	高雄市	永安區	新港	173	2865	一般農業區	養殖用地	25.88
3682	高雄市	永安區	新港	173	2866	一般農業區	養殖用地	74.34
3683	高雄市	永安區	新港	174	2851	一般農業區	養殖用地	2173.36
3684	高雄市	永安區	新港	174	2847	一般農業區	養殖用地	2491.19
3685	高雄市	永安區	新港	174	2813	一般農業區	養殖用地	32.49
3686	高雄市	永安區	新港	174	2849	一般農業區	養殖用地	2526.52
3687	高雄市	永安區	新港	174	2850	一般農業區	養殖用地	3144.26
3688	高雄市	永安區	新港	174	2848	一般農業區	養殖用地	1504.60
3689	高雄市	永安區	新港	174	2854	一般農業區	養殖用地	1230.58
3690	高雄市	永安區	新港	181	2865	一般農業區	養殖用地	2591.67
3691	高雄市	永安區	新港	181	2866	一般農業區	養殖用地	3222.09
3692	高雄市	永安區	新港	188	2852	一般農業區	養殖用地	3402.48
3693	高雄市	永安區	新港	189	2852	一般農業區	農牧用地	16.31
3694	高雄市	永安區	新港	189	2844	一般農業區	農牧用地	6.55
3695	高雄市	永安區	新港	191	2858	一般農業區	農牧用地	10.08
3696	高雄市	永安區	新港	193	2830	一般農業區	養殖用地	2901.33
3697	高雄市	永安區	新港	193	2858	一般農業區	養殖用地	3039.39
3698	高雄市	永安區	新港	193	2826	一般農業區	養殖用地	2936.57
3699	高雄市	永安區	新港	193	2857	一般農業區	養殖用地	2933.85
3700	高雄市	永安區	新港	193	2827	一般農業區	養殖用地	1610.96
3701	高雄市	永安區	新港	193	2827-1	一般農業區	養殖用地	1399.91
3702	高雄市	永安區	新港	193	2829	一般農業區	養殖用地	3094.35
3703	高雄市	永安區	新港	193	2410	一般農業區	養殖用地	3114.88
3704	高雄市	永安區	新港	193	2828	一般農業區	養殖用地	3080.32
3705	高雄市	永安區	新港	194	2858	一般農業區	農牧用地	26.33
3706	高雄市	永安區	新港	194	2862	一般農業區	農牧用地	353.57
3707	高雄市	永安區	新港	194	2844	一般農業區	農牧用地	10.21
3708	高雄市	永安區	新港	194	2845	一般農業區	農牧用地	31.56
3709	高雄市	永安區	新港	194	2843	一般農業區	農牧用地	80.13
3710	高雄市	永安區	新港	194	2856	一般農業區	農牧用地	0.23
3711	高雄市	永安區	新港	194	2860	一般農業區	農牧用地	174.26
3712	高雄市	永安區	新港	195	2844	一般農業區	養殖用地	3484.76
3713	高雄市	永安區	新港	195	2852	一般農業區	養殖用地	4.82
3714	高雄市	永安區	新港	195	2845	一般農業區	養殖用地	2550.39
3715	高雄市	永安區	新港	195	2843	一般農業區	養殖用地	1.95
3716	高雄市	永安區	新港	199	2836	一般農業區	農牧用地	1285.65
3717	高雄市	永安區	新港	199	2838	一般農業區	農牧用地	373.96
3718	高雄市	永安區	新港	199	2839	一般農業區	農牧用地	1163.75
3719	高雄市	永安區	新港	199	2835	一般農業區	農牧用地	41.03
3720	高雄市	永安區	新港	200	2836	一般農業區	農牧用地	201.23

項次	縣市	鄉鎮	段	地號	魚塭號	使用分區	使用地	魚塭面積(平方公尺)
3721	高雄市	永安區	新港	200	2838	一般農業區	農牧用地	1204.13
3722	高雄市	永安區	新港	200	2839	一般農業區	農牧用地	1889.99
3723	高雄市	永安區	新港	200	2835	一般農業區	農牧用地	88.97
3724	高雄市	永安區	新港	201	2838	一般農業區	農牧用地	410.26
3725	高雄市	永安區	新港	201	2831	一般農業區	農牧用地	1354.07
3726	高雄市	永安區	新港	201	2864	一般農業區	農牧用地	1737.42
3727	高雄市	永安區	新港	201	2839	一般農業區	農牧用地	271.60
3728	高雄市	永安區	新港	201	2863	一般農業區	農牧用地	1739.69
3729	高雄市	永安區	新港	201	2863-1	一般農業區	農牧用地	710.87
3730	高雄市	永安區	新港	201	2835	一般農業區	農牧用地	28.66
3731	高雄市	永安區	新港	205	2864	一般農業區	農牧用地	246.15
3732	高雄市	永安區	新港	205	2863-1	一般農業區	農牧用地	339.93
3733	高雄市	永安區	新港	207	2932			76.51
3734	高雄市	永安區	新港	208	2841	一般農業區	養殖用地	851.80
3735	高雄市	永安區	新港	208	2835	一般農業區	養殖用地	2007.05
3736	高雄市	永安區	新港	208	2915	一般農業區	養殖用地	86.85
3737	高雄市	永安區	新港	208	2914	一般農業區	養殖用地	99.55
3738	高雄市	永安區	新港	208	2919	一般農業區	養殖用地	80.26
3739	高雄市	永安區	新港	208	2913	一般農業區	養殖用地	91.65
3740	高雄市	永安區	新港	208	2919-1	一般農業區	養殖用地	59.74
3741	高雄市	永安區	新港	208	2918	一般農業區	養殖用地	92.17
3742	高雄市	永安區	新港	208	2911	一般農業區	養殖用地	22.98
3743	高雄市	永安區	新港	208	2932	一般農業區	養殖用地	0.01
3744	高雄市	永安區	新港	227	2843	一般農業區	養殖用地	1710.51
3745	高雄市	永安區	新港	228	2842	一般農業區	養殖用地	1044.66
3746	高雄市	永安區	新港	240	2911	一般農業區	養殖用地	951.78
3747	高雄市	永安區	新港	240	2925	一般農業區	養殖用地	2733.06
3748	高雄市	永安區	新港	240	2835	一般農業區	養殖用地	0.85
3749	高雄市	永安區	新港	240	2924	一般農業區	養殖用地	237.08
3750	高雄市	永安區	新港	240	2924-1	一般農業區	養殖用地	304.97
3751	高雄市	永安區	新港	240	2902	一般農業區	養殖用地	437.33
3752	高雄市	永安區	新港	240	2931	一般農業區	養殖用地	0.11
3753	高雄市	永安區	新港	240	2931	一般農業區	養殖用地	1.33
3754	高雄市	永安區	新港	241	2932	一般農業區	養殖用地	1853.13
3755	高雄市	永安區	新港	241	2931	一般農業區	養殖用地	2393.47
3756	高雄市	永安區	新港	244	2842	一般農業區	養殖用地	10.66
3757	高雄市	永安區	新港	244	2923	一般農業區	養殖用地	91.39
3758	高雄市	永安區	新港	244	2924	一般農業區	養殖用地	856.40
3759	高雄市	永安區	新港	244	2924-1	一般農業區	養殖用地	773.93
3760	高雄市	永安區	新港	244	2902	一般農業區	養殖用地	1053.20
3761	高雄市	永安區	新港	244	2930-2	一般農業區	養殖用地	233.96
3762	高雄市	永安區	新港	246	9016	一般農業區	養殖用地	233.80
3763	高雄市	永安區	新港	246	9015	一般農業區	養殖用地	230.40
3764	高雄市	永安區	新港	248	2897	一般農業區	養殖用地	466.28
3765	高雄市	永安區	新港	248	2900	一般農業區	養殖用地	491.63
3766	高雄市	永安區	新港	248	2896	一般農業區	養殖用地	529.44
3767	高雄市	永安區	新港	248	2901	一般農業區	養殖用地	506.36
3768	高雄市	永安區	新港	254	2901	一般農業區	養殖用地	5.94
3769	高雄市	永安區	新港	257	2899-1			0.02
3770	高雄市	永安區	新港	258	2898	一般農業區	養殖用地	1.22
3771	高雄市	永安區	新港	258	2898-1	一般農業區	養殖用地	9.94
3772	高雄市	永安區	新港	258	2908-2	一般農業區	養殖用地	11.25
3773	高雄市	永安區	新港	259	2906	一般農業區	養殖用地	0.63
3774	高雄市	永安區	新港	260	2898	一般農業區	養殖用地	468.58
3775	高雄市	永安區	新港	260	2898-1	一般農業區	養殖用地	445.51
3776	高雄市	永安區	新港	260	2908-2	一般農業區	養殖用地	175.99
3777	高雄市	永安區	新港	260	2908	一般農業區	養殖用地	1628.55
3778	高雄市	永安區	新港	260	2908-1	一般農業區	養殖用地	142.41
3779	高雄市	永安區	新港	260	2906	一般農業區	養殖用地	1079.12
3780	高雄市	永安區	新港	261	2844	一般農業區	養殖用地	94.90

項次	縣市	鄉鎮	段	地號	魚塭號	使用分區	使用地	魚塭面積(平方公尺)
3781	高雄市	永安區	新港	261	2845	一般農業區	養殖用地	804.58
3782	高雄市	永安區	新港	261	2843	一般農業區	養殖用地	2198.61
3783	高雄市	永安區	新港	261	2856	一般農業區	養殖用地	253.02
3784	高雄市	永安區	新港	261	2856-2	一般農業區	養殖用地	201.16
3785	高雄市	永安區	新港	261	2855	一般農業區	養殖用地	143.70
3786	高雄市	永安區	新港	261	2859	一般農業區	養殖用地	1995.19
3787	高雄市	永安區	新港	261	2855-2	一般農業區	養殖用地	121.71
3788	高雄市	永安區	新港	261	2860	一般農業區	養殖用地	1.07
3789	高雄市	永安區	新港	261	2855-1	一般農業區	養殖用地	105.24
3790	高雄市	永安區	新港	261	2842	一般農業區	養殖用地	843.68
3791	高雄市	永安區	新港	261	2856-1	一般農業區	養殖用地	82.51
3792	高雄市	永安區	新港	261	2922	一般農業區	養殖用地	99.34
3793	高雄市	永安區	新港	261	2921	一般農業區	養殖用地	100.18
3794	高雄市	永安區	新港	261	2920-2	一般農業區	養殖用地	60.02
3795	高雄市	永安區	新港	261	2921-1	一般農業區	養殖用地	124.29
3796	高雄市	永安區	新港	261	2920-1	一般農業區	養殖用地	60.99
3797	高雄市	永安區	新港	261	2920	一般農業區	養殖用地	174.21
3798	高雄市	永安區	新港	261	2923-1	一般農業區	養殖用地	2284.77
3799	高雄市	永安區	新港	261	2923	一般農業區	養殖用地	2664.17
3800	高雄市	永安區	新港	261	2909	一般農業區	養殖用地	2598.73
3801	高雄市	永安區	新港	261	2872	一般農業區	養殖用地	1806.64
3802	高雄市	永安區	新港	261	9016	一般農業區	養殖用地	171.49
3803	高雄市	永安區	新港	261	2871	一般農業區	養殖用地	1648.45
3804	高雄市	永安區	新港	261	2898	一般農業區	養殖用地	491.84
3805	高雄市	永安區	新港	261	2908	一般農業區	養殖用地	1294.46
3806	高雄市	永安區	新港	414	2423	一般農業區	養殖用地	573.64
3807	高雄市	永安區	新港	414	9005	一般農業區	養殖用地	240.10
3808	高雄市	永安區	新港	414	2450	一般農業區	養殖用地	2134.19
3809	高雄市	永安區	新港	414	2413	一般農業區	養殖用地	2478.46
3810	高雄市	永安區	新港	414	2421	一般農業區	養殖用地	525.17
3811	高雄市	永安區	新港	414	2872	一般農業區	養殖用地	673.74
3812	高雄市	永安區	新港	414	2420	一般農業區	養殖用地	2171.26
3813	高雄市	永安區	新港	414	2935	一般農業區	養殖用地	1950.20
3814	高雄市	永安區	新港	414	2871	一般農業區	養殖用地	278.73
3815	高雄市	永安區	新港	414	2451-1	一般農業區	養殖用地	2424.64
3816	高雄市	永安區	新港	414	2870	一般農業區	養殖用地	2570.58
3817	高雄市	永安區	新港	414	2451	一般農業區	養殖用地	2413.63
3818	高雄市	永安區	新港	414	2414	一般農業區	養殖用地	2945.62
3819	高雄市	永安區	新港	414	2908	一般農業區	養殖用地	139.56
3820	高雄市	永安區	新港	414	2906	一般農業區	養殖用地	1620.24
3821	高雄市	永安區	新港	414	2427	一般農業區	養殖用地	2459.97
3822	高雄市	永安區	新港	414	2934-1	一般農業區	養殖用地	49.42
3823	高雄市	永安區	新港	414	2934	一般農業區	養殖用地	252.61
3824	高雄市	永安區	新港	414	2415	一般農業區	養殖用地	2198.82
3825	高雄市	永安區	新港	414	2427-1	一般農業區	養殖用地	2410.38
3826	高雄市	永安區	新港	414	2873	一般農業區	養殖用地	2045.59
3827	高雄市	永安區	新港	414	2452	一般農業區	養殖用地	2183.23
3828	高雄市	永安區	新港	414	2419	一般農業區	養殖用地	2845.28
3829	高雄市	永安區	新港	414	2869	一般農業區	養殖用地	1750.47
3830	高雄市	永安區	新港	414	2419-1	一般農業區	養殖用地	2564.60
3831	高雄市	永安區	新港	414	2412-1	一般農業區	養殖用地	1392.55
3832	高雄市	永安區	新港	414	2412	一般農業區	養殖用地	1858.06
3833	高雄市	永安區	新港	414	2453	一般農業區	養殖用地	2493.68
3834	高雄市	永安區	新港	414	2418	一般農業區	養殖用地	2930.08
3835	高雄市	永安區	新港	414	2411	一般農業區	養殖用地	3145.25
3836	高雄市	永安區	新港	414	2449	一般農業區	養殖用地	2924.92
3837	高雄市	永安區	新港	414	2471	一般農業區	養殖用地	2789.09
3838	高雄市	永安區	新港	414	2933	一般農業區	養殖用地	7.92
3839	高雄市	永安區	新港	414	2472	一般農業區	養殖用地	234.19
3840	高雄市	永安區	新港	421	2491	一般農業區	養殖用地	2795.48

項次	縣市	鄉鎮	段	地號	魚塭號	使用分區	使用地	魚塭面積(平方公尺)
3841	高雄市	永安區	新港	421	2495	一般農業區	養殖用地	2897.21
3842	高雄市	永安區	新港	421	2476	一般農業區	養殖用地	2809.70
3843	高雄市	永安區	新港	421	2490	一般農業區	養殖用地	245.66
3844	高雄市	永安區	新港	422	2491	一般農業區	養殖用地	80.99
3845	高雄市	永安區	新港	422	2495	一般農業區	養殖用地	1160.31
3846	高雄市	永安區	新港	422	2490	一般農業區	養殖用地	3018.34
3847	高雄市	永安區	新港	422	2483	一般農業區	養殖用地	3901.12
3848	高雄市	永安區	新港	422	2477	一般農業區	養殖用地	297.91
3849	高雄市	永安區	新港	422	2118	一般農業區	養殖用地	1403.80
3850	高雄市	永安區	新港	426	2472			27.87
3851	高雄市	永安區	新港	427	2907	一般農業區	養殖用地	660.36
3852	高雄市	永安區	新港	427	2874	一般農業區	養殖用地	2075.55
3853	高雄市	永安區	新港	427	2933	一般農業區	養殖用地	1760.89
3854	高雄市	永安區	新港	427	2472	一般農業區	養殖用地	1480.76
3855	高雄市	永安區	新港	432	2906			63.95
3856	高雄市	永安區	新港	432	2903			0.55
3857	高雄市	永安區	新港	432	2907			36.02
3858	高雄市	永安區	新港	433	2906	一般農業區	養殖用地	54.13
3859	高雄市	永安區	新港	433	2873	一般農業區	養殖用地	190.04
3860	高雄市	永安區	新港	433	2869	一般農業區	養殖用地	0.37
3861	高雄市	永安區	新港	440	2905	一般農業區	養殖用地	385.64
3862	高雄市	永安區	新港	440	2894-1	一般農業區	養殖用地	13.85
3863	高雄市	永安區	新港	445	3260	一般農業區	農牧用地	53.76
3864	高雄市	永安區	新港	445	3259	一般農業區	農牧用地	459.69
3865	高雄市	永安區	新港	445	3258	一般農業區	農牧用地	1028.64
3866	高雄市	永安區	新港	445	3257	一般農業區	農牧用地	292.35
3867	高雄市	永安區	新港	445	3237	一般農業區	農牧用地	673.55
3868	高雄市	永安區	新港	445	3235	一般農業區	農牧用地	718.72
3869	高雄市	永安區	新港	445	3236	一般農業區	農牧用地	349.68
3870	高雄市	永安區	新港	445	3243	一般農業區	農牧用地	5.23
3871	高雄市	永安區	新港	445	3238	一般農業區	農牧用地	713.09
3872	高雄市	永安區	新港	445	3245	一般農業區	農牧用地	118.42
3873	高雄市	永安區	新港	445	3234	一般農業區	農牧用地	1537.28
3874	高雄市	永安區	新港	445	3245-1	一般農業區	農牧用地	88.26
3875	高雄市	永安區	新港	445	3250-1	一般農業區	農牧用地	271.54
3876	高雄市	永安區	新港	445	3255	一般農業區	農牧用地	1494.44
3877	高雄市	永安區	新港	445	3250	一般農業區	農牧用地	1514.02
3878	高雄市	永安區	新港	445	3249	一般農業區	農牧用地	2.60
3879	高雄市	永安區	新港	445	3254	一般農業區	農牧用地	901.12
3880	高雄市	永安區	新港	445	3239	一般農業區	農牧用地	876.70
3881	高雄市	永安區	新港	449	3241	一般農業區	養殖用地	30.49
3882	高雄市	永安區	新港	457	3242	一般農業區	農牧用地	82.22
3883	高雄市	永安區	新港	457	3251	一般農業區	農牧用地	1248.10
3884	高雄市	永安區	新港	457	3282	一般農業區	農牧用地	1353.53
3885	高雄市	永安區	新港	457	3279	一般農業區	農牧用地	29.41
3886	高雄市	永安區	新港	457	3274	一般農業區	農牧用地	723.00
3887	高雄市	永安區	新港	457	3281	一般農業區	農牧用地	1871.30
3888	高雄市	永安區	新港	457	3264	一般農業區	農牧用地	2352.93
3889	高雄市	永安區	新港	457	3273	一般農業區	農牧用地	330.17
3890	高雄市	永安區	新港	457	2886	一般農業區	農牧用地	0.49
3891	高雄市	永安區	新港	457	3262	一般農業區	農牧用地	823.42
3892	高雄市	永安區	新港	457	3271	一般農業區	農牧用地	1041.91
3893	高雄市	永安區	新港	457	3265	一般農業區	農牧用地	250.96
3894	高雄市	永安區	新港	457	3261	一般農業區	農牧用地	856.69
3895	高雄市	永安區	新港	457	2878	一般農業區	農牧用地	3.44
3896	高雄市	永安區	新港	457	3266	一般農業區	農牧用地	551.54
3897	高雄市	永安區	新港	457	3269	一般農業區	農牧用地	367.60
3898	高雄市	永安區	新港	457	2878	一般農業區	農牧用地	0.82
3899	高雄市	永安區	新港	457	2895	一般農業區	農牧用地	48.05
3900	高雄市	永安區	新港	457	2927	一般農業區	農牧用地	28.62

項次	縣市	鄉鎮	段	地號	魚塭號	使用分區	使用地	魚塭面積(平方公尺)
3901	高雄市	永安區	新港	457	3268	一般農業區	農牧用地	380.71
3902	高雄市	永安區	新港	457	2876	一般農業區	農牧用地	1157.17
3903	高雄市	永安區	新港	457	2928	一般農業區	農牧用地	53.23
3904	高雄市	永安區	新港	457	3267	一般農業區	農牧用地	627.74
3905	高雄市	永安區	新港	457	2905-1	一般農業區	農牧用地	36.29
3906	高雄市	永安區	新港	457	2875	一般農業區	農牧用地	1840.16
3907	高雄市	永安區	新港	457	2894	一般農業區	農牧用地	103.40
3908	高雄市	永安區	新港	457	2882	一般農業區	農牧用地	94.88
3909	高雄市	永安區	新港	457	2887	一般農業區	農牧用地	0.98
3910	高雄市	永安區	新港	457	2978	一般農業區	農牧用地	817.80
3911	高雄市	永安區	新港	457	2991	一般農業區	農牧用地	87.82
3912	高雄市	永安區	新港	457	3000	一般農業區	農牧用地	83.27
3913	高雄市	永安區	新港	457	2976	一般農業區	農牧用地	376.64
3914	高雄市	永安區	新港	457	2926	一般農業區	農牧用地	6.90
3915	高雄市	永安區	新港	457	2975	一般農業區	農牧用地	376.45
3916	高雄市	永安區	新港	457	3000-1	一般農業區	農牧用地	32.96
3917	高雄市	永安區	新港	457	3000-1	一般農業區	農牧用地	80.01
3918	高雄市	永安區	新港	457	2977	一般農業區	農牧用地	262.61
3919	高雄市	永安區	新港	457	2986	一般農業區	農牧用地	721.64
3920	高雄市	永安區	新港	457	2988	一般農業區	農牧用地	48.63
3921	高雄市	永安區	新港	457	2983	一般農業區	農牧用地	258.92
3922	高雄市	永安區	新港	457	3003	一般農業區	農牧用地	1.42
3923	高雄市	永安區	新港	457	2946	一般農業區	農牧用地	66.18
3924	高雄市	永安區	新港	457	2945	一般農業區	農牧用地	404.46
3925	高雄市	永安區	新港	457	2950	一般農業區	農牧用地	2.94
3926	高雄市	永安區	新港	457	2949	一般農業區	農牧用地	269.81
3927	高雄市	永安區	新港	457	2944	一般農業區	農牧用地	103.84
3928	高雄市	永安區	新港	457	2947	一般農業區	農牧用地	660.29
3929	高雄市	永安區	新港	457	2943	一般農業區	農牧用地	417.55
3930	高雄市	永安區	新港	457	2942	一般農業區	農牧用地	496.96
3931	高雄市	永安區	新港	457	3019	一般農業區	農牧用地	333.20
3932	高雄市	永安區	新港	457	3020	一般農業區	農牧用地	137.88
3933	高雄市	永安區	新港	457	3021	一般農業區	農牧用地	72.14
3934	高雄市	永安區	新港	458	2876	一般農業區	養殖用地	10.75
3935	高雄市	永安區	新港	458	9000	一般農業區	養殖用地	285.77
3936	高雄市	永安區	新港	458	9001	一般農業區	養殖用地	300.65
3937	高雄市	永安區	新港	458	2887	一般農業區	養殖用地	1021.86
3938	高雄市	永安區	新港	458	2882	一般農業區	養殖用地	803.37
3939	高雄市	永安區	新港	459	2881	一般農業區	農牧用地	136.52
3940	高雄市	永安區	新港	459	2929	一般農業區	農牧用地	276.14
3941	高雄市	永安區	新港	459	2883	一般農業區	農牧用地	2.43
3942	高雄市	永安區	新港	460	2877	一般農業區	養殖用地	318.96
3943	高雄市	永安區	新港	460	2883	一般農業區	養殖用地	1551.11
3944	高雄市	永安區	新港	460	2878	一般農業區	養殖用地	1360.75
3945	高雄市	永安區	新港	460	2876	一般農業區	養殖用地	0.10
3946	高雄市	永安區	新港	461	2880	一般農業區	養殖用地	2300.39
3947	高雄市	永安區	新港	461	2877	一般農業區	養殖用地	2580.50
3948	高雄市	永安區	新港	461	3262	一般農業區	養殖用地	105.00
3949	高雄市	永安區	新港	461	2929	一般農業區	養殖用地	4.63
3950	高雄市	永安區	新港	461	2881	一般農業區	養殖用地	2462.14
3951	高雄市	永安區	新港	461	3262	一般農業區	養殖用地	8.50
3952	高雄市	永安區	新港	461	3265	一般農業區	養殖用地	12.98
3953	高雄市	永安區	新港	461	2883	一般農業區	養殖用地	34.71
3954	高雄市	永安區	新港	461	2878	一般農業區	養殖用地	5.22
3955	高雄市	永安區	新港	462	2893	一般農業區	養殖用地	1226.26
3956	高雄市	永安區	新港	462	2886	一般農業區	養殖用地	1403.31
3957	高雄市	永安區	新港	463	2890	一般農業區	養殖用地	1835.16
3958	高雄市	永安區	新港	463	3280	一般農業區	養殖用地	0.01
3959	高雄市	永安區	新港	463	3276	一般農業區	養殖用地	937.92
3960	高雄市	永安區	新港	463	3274	一般農業區	養殖用地	28.00

項次	縣市	鄉鎮	段	地號	魚塭號	使用分區	使用地	魚塭面積(平方公尺)
3961	高雄市	永安區	新港	463	2893	一般農業區	養殖用地	67.97
3962	高雄市	永安區	新港	464	3280	一般農業區	養殖用地	515.74
3963	高雄市	永安區	新港	464	3279	一般農業區	養殖用地	1029.52
3964	高雄市	永安區	新港	464	3276	一般農業區	養殖用地	0.09
3965	高雄市	永安區	新港	465	3242	一般農業區	養殖用地	732.06
3966	高雄市	永安區	新港	465	3279	一般農業區	養殖用地	10.36
3967	高雄市	永安區	新港	466	2892	一般農業區	養殖用地	14.60
3968	高雄市	永安區	新港	466	2893	一般農業區	養殖用地	55.15
3969	高雄市	永安區	新港	466	2886	一般農業區	養殖用地	31.94
3970	高雄市	永安區	新港	466	2880	一般農業區	養殖用地	46.48
3971	高雄市	永安區	新港	467	2892	一般農業區	養殖用地	528.84
3972	高雄市	永安區	新港	468	2929	一般農業區	養殖用地	101.78
3973	高雄市	永安區	新港	469	2929	一般農業區	養殖用地	169.14
3974	高雄市	永安區	新港	471	2879	一般農業區	養殖用地	1825.58
3975	高雄市	永安區	新港	471	2889	一般農業區	養殖用地	2401.10
3976	高雄市	永安區	新港	471	2887	一般農業區	養殖用地	1.40
3977	高雄市	永安區	新港	471	2926	一般農業區	養殖用地	38.15
3978	高雄市	永安區	新港	472	2927	一般農業區	養殖用地	12.13
3979	高雄市	永安區	新港	473	2927	一般農業區	養殖用地	1267.92
3980	高雄市	永安區	新港	473	2928	一般農業區	養殖用地	1592.37
3981	高雄市	永安區	新港	473	2926	一般農業區	養殖用地	6.62
3982	高雄市	永安區	新港	474	2926	一般農業區	養殖用地	1188.77
3983	高雄市	永安區	新港	475	2895	一般農業區	養殖用地	66.64
3984	高雄市	永安區	新港	476	2895	一般農業區	養殖用地	422.30
3985	高雄市	永安區	新港	476	2905-1	一般農業區	養殖用地	23.85
3986	高雄市	永安區	新港	476	2905-1	一般農業區	養殖用地	0.00
3987	高雄市	永安區	新港	477	2905-1	一般農業區	養殖用地	1207.51
3988	高雄市	永安區	新港	477	2905	一般農業區	養殖用地	293.45
3989	高雄市	永安區	新港	477	2894-1	一般農業區	養殖用地	965.38
3990	高雄市	永安區	新港	477	2894	一般農業區	養殖用地	1229.63
3991	高雄市	永安區	新港	478	9004	一般農業區	養殖用地	236.53
3992	高雄市	永安區	新港	478	9003	一般農業區	養殖用地	228.62
3993	高雄市	永安區	新港	478	9002	一般農業區	養殖用地	290.29
3994	高雄市	永安區	新港	478	2995	一般農業區	養殖用地	886.79
3995	高雄市	永安區	新港	478	2993	一般農業區	養殖用地	15.88
3996	高雄市	永安區	新港	479	2993	一般農業區	養殖用地	1157.30
3997	高雄市	永安區	新港	479	2992	一般農業區	養殖用地	0.02
3998	高雄市	永安區	新港	481	3000-1	一般農業區	養殖用地	423.08
3999	高雄市	永安區	新港	481	3000	一般農業區	養殖用地	243.52
4000	高雄市	永安區	新港	481	2987	一般農業區	養殖用地	2667.28
4001	高雄市	永安區	新港	482	3000-1	一般農業區	養殖用地	343.54
4002	高雄市	永安區	新港	483	3000	一般農業區	養殖用地	1824.96
4003	高雄市	永安區	新港	483	3000-1	一般農業區	養殖用地	57.53
4004	高雄市	永安區	新港	484	2978	一般農業區	養殖用地	1649.61
4005	高雄市	永安區	新港	484	2991	一般農業區	養殖用地	1691.06
4006	高雄市	永安區	新港	484	3000	一般農業區	養殖用地	275.25
4007	高雄市	永安區	新港	484	2977	一般農業區	養殖用地	231.88
4008	高雄市	永安區	新港	484	2990	一般農業區	養殖用地	67.57
4009	高雄市	永安區	新港	485	2977	一般農業區	養殖用地	1738.63
4010	高雄市	永安區	新港	485	2980	一般農業區	養殖用地	211.91
4011	高雄市	永安區	新港	487	2990	一般農業區	養殖用地	1416.87
4012	高雄市	永安區	新港	487	3000	一般農業區	養殖用地	58.83
4013	高雄市	永安區	新港	487	2987	一般農業區	養殖用地	120.62
4014	高雄市	永安區	新港	487	2979	一般農業區	養殖用地	228.70
4015	高雄市	永安區	新港	488	2980	一般農業區	養殖用地	664.03
4016	高雄市	永安區	新港	488	2979	一般農業區	養殖用地	582.25
4017	高雄市	永安區	新港	488	2987	一般農業區	養殖用地	70.79
4018	高雄市	永安區	新港	488	2972	一般農業區	養殖用地	1032.38
4019	高雄市	永安區	新港	488	2973	一般農業區	養殖用地	1896.27
4020	高雄市	永安區	新港	488	2988	一般農業區	養殖用地	709.13

項次	縣市	鄉鎮	段	地號	魚塭號	使用分區	使用地	魚塭面積(平方公尺)
4021	高雄市	永安區	新港	488	2974	一般農業區	養殖用地	2052.71
4022	高雄市	永安區	新港	488	2970	一般農業區	養殖用地	1659.96
4023	高雄市	永安區	新港	488	3003	一般農業區	養殖用地	722.13
4024	高雄市	永安區	新港	488	3002	一般農業區	養殖用地	387.54
4025	高雄市	永安區	新港	488	2948	一般農業區	養殖用地	262.05
4026	高雄市	永安區	新港	488	2946	一般農業區	養殖用地	15.63
4027	高雄市	永安區	新港	493	3002	一般農業區	農牧用地	235.95
4028	高雄市	永安區	新港	494	3002	一般農業區	農牧用地	557.85
4029	高雄市	永安區	新港	494	2948	一般農業區	農牧用地	693.38
4030	高雄市	永安區	新港	494	2946	一般農業區	農牧用地	316.65
4031	高雄市	永安區	新港	494	2950	一般農業區	農牧用地	292.13
4032	高雄市	永安區	新港	494	2945	一般農業區	農牧用地	74.74
4033	高雄市	永安區	新港	494	2944	一般農業區	農牧用地	853.94
4034	高雄市	永安區	新港	494	2949	一般農業區	農牧用地	87.57
4035	高雄市	永安區	新港	505	2986	一般農業區	農牧用地	7.76
4036	高雄市	永安區	新港	505	2983	一般農業區	農牧用地	375.72
4037	高雄市	永安區	新港	505	2969	一般農業區	農牧用地	3.82
4038	高雄市	永安區	新港	505	2945	一般農業區	農牧用地	34.55
4039	高雄市	永安區	新港	505	2952	一般農業區	農牧用地	266.24
4040	高雄市	永安區	新港	505	2947	一般農業區	農牧用地	2.54
4041	高雄市	永安區	新港	505	2947	一般農業區	農牧用地	22.47
4042	高雄市	永安區	新港	505	2942	一般農業區	農牧用地	334.82
4043	高雄市	永安區	新港	505	3020	一般農業區	農牧用地	490.91
4044	高雄市	永安區	新港	505	3022	一般農業區	農牧用地	327.77
4045	高雄市	永安區	新港	505	3021	一般農業區	農牧用地	215.79
4046	高雄市	永安區	新港	505	3018	一般農業區	農牧用地	714.61
4047	高雄市	永安區	新港	505	3017	一般農業區	農牧用地	63.57
4048	高雄市	永安區	新港	507	3020	一般農業區	農牧用地	70.69
4049	高雄市	永安區	新港	508	2947	一般農業區	農牧用地	288.83
4050	高雄市	永安區	新港	508	2942	一般農業區	農牧用地	188.79
4051	高雄市	永安區	新港	509	2956	一般農業區	農牧用地	184.63
4052	高雄市	永安區	新港	509	2955	一般農業區	農牧用地	296.41
4053	高雄市	永安區	新港	510	2952	一般農業區	農牧用地	145.11
4054	高雄市	永安區	新港	510	2956	一般農業區	農牧用地	31.41
4055	高雄市	永安區	新港	510	2947	一般農業區	農牧用地	23.08
4056	高雄市	永安區	新港	515	2968	一般農業區	農牧用地	4.05
4057	高雄市	永安區	新港	515	2967	一般農業區	農牧用地	4.45
4058	高雄市	永安區	新港	515	2966	一般農業區	農牧用地	55.58
4059	高雄市	永安區	新港	516	2969	一般農業區	農牧用地	633.15
4060	高雄市	永安區	新港	516	2953	一般農業區	農牧用地	394.05
4061	高雄市	永安區	新港	517	2992	一般農業區	農牧用地	18.84
4062	高雄市	永安區	新港	517	3001	一般農業區	農牧用地	857.57
4063	高雄市	永安區	新港	517	2960	一般農業區	農牧用地	71.34
4064	高雄市	永安區	新港	521	2997	一般農業區	養殖用地	1491.31
4065	高雄市	永安區	新港	522	2939	一般農業區	養殖用地	330.86
4066	高雄市	永安區	新港	522	2940	一般農業區	養殖用地	2643.24
4067	高雄市	永安區	新港	522	2999	一般農業區	養殖用地	10.91
4068	高雄市	永安區	新港	522	2454	一般農業區	養殖用地	2615.84
4069	高雄市	永安區	新港	522	2454-1	一般農業區	養殖用地	2555.49
4070	高雄市	永安區	新港	522	2465	一般農業區	養殖用地	24.38
4071	高雄市	永安區	新港	523	2465	一般農業區	養殖用地	3343.58
4072	高雄市	永安區	新港	523	2454	一般農業區	養殖用地	0.04
4073	高雄市	永安區	新港	523	2456	一般農業區	養殖用地	2779.10
4074	高雄市	永安區	新港	523	2461	一般農業區	養殖用地	2644.24
4075	高雄市	永安區	新港	523	2938	一般農業區	養殖用地	7.62
4076	高雄市	永安區	新港	523	2464	一般農業區	養殖用地	2807.76
4077	高雄市	永安區	新港	523	2457	一般農業區	養殖用地	2709.42
4078	高雄市	永安區	新港	523	2937	一般農業區	養殖用地	2348.53
4079	高雄市	永安區	新港	523	2455	一般農業區	養殖用地	1936.22
4080	高雄市	永安區	新港	524	2962	一般農業區	養殖用地	2451.45

項次	縣市	鄉鎮	段	地號	魚塭號	使用分區	使用地	魚塭面積(平方公尺)
4081	高雄市	永安區	新港	524	2937	一般農業區	養殖用地	14.34
4082	高雄市	永安區	新港	524	2936	一般農業區	養殖用地	2265.95
4083	高雄市	永安區	新港	524	2937	一般農業區	養殖用地	1.65
4084	高雄市	永安區	新港	525	2962	一般農業區	養殖用地	1.18
4085	高雄市	永安區	新港	525	2962	一般農業區	養殖用地	4.69
4086	高雄市	永安區	新港	525	2962	一般農業區	養殖用地	0.62
4087	高雄市	永安區	新港	526	2997	一般農業區	養殖用地	0.57
4088	高雄市	永安區	新港	526	2941-1	一般農業區	養殖用地	1698.56
4089	高雄市	永安區	新港	526	2938	一般農業區	養殖用地	2187.05
4090	高雄市	永安區	新港	527	2941-1	一般農業區	養殖用地	488.01
4091	高雄市	永安區	新港	530	2999	一般農業區	養殖用地	8.36
4092	高雄市	永安區	新港	530	2939	一般農業區	養殖用地	194.00
4093	高雄市	永安區	新港	530	2940	一般農業區	養殖用地	489.79
4094	高雄市	永安區	新港	530	2470	一般農業區	養殖用地	195.97
4095	高雄市	永安區	新港	530	2454	一般農業區	養殖用地	115.08
4096	高雄市	永安區	新港	530	2473	一般農業區	養殖用地	0.45
4097	高雄市	永安區	新港	531	2470	一般農業區	養殖用地	40.13
4098	高雄市	永安區	新港	531	2473	一般農業區	養殖用地	5.00
4099	高雄市	永安區	新港	534	2473	一般農業區	養殖用地	1854.11
4100	高雄市	永安區	新港	534	2470	一般農業區	養殖用地	0.74
4101	高雄市	永安區	新港	534	2454	一般農業區	養殖用地	15.73
4102	高雄市	永安區	新港	534	2460	一般農業區	養殖用地	1601.89
4103	高雄市	永安區	新港	534	2465	一般農業區	養殖用地	37.87
4104	高雄市	永安區	新港	535	2465	一般農業區	養殖用地	1.29
4105	高雄市	永安區	新港	535	2461	一般農業區	養殖用地	0.33
4106	高雄市	永安區	新港	535	2460	一般農業區	養殖用地	5.69
4107	高雄市	永安區	新港	538	2499			166.82
4108	高雄市	永安區	新港	538	2499-1			100.89
4109	高雄市	永安區	新港	538	2481			9.61
4110	高雄市	永安區	新港	538	2481			10.73
4111	高雄市	永安區	新港	539	2499	一般農業區	養殖用地	817.06
4112	高雄市	永安區	新港	539	2499-1	一般農業區	養殖用地	312.22
4113	高雄市	永安區	新港	540	2499	一般農業區	養殖用地	440.95
4114	高雄市	永安區	新港	540	2499-1	一般農業區	養殖用地	471.21
4115	高雄市	永安區	新港	540	2481	一般農業區	養殖用地	5.25
4116	高雄市	永安區	新港	548	3037	一般農業區	農牧用地	1.10
4117	高雄市	永安區	新港	549	3037	一般農業區	農牧用地	0.18
4118	高雄市	永安區	新港	550	3034	一般農業區	農牧用地	3.81
4119	高雄市	永安區	新港	550	3022	一般農業區	農牧用地	8.42
4120	高雄市	永安區	新港	551	3034	一般農業區	農牧用地	0.54
4121	高雄市	永安區	新港	551	3045	一般農業區	農牧用地	545.48
4122	高雄市	永安區	新港	551	3022	一般農業區	農牧用地	31.51
4123	高雄市	永安區	新港	552	3045	一般農業區	農牧用地	1240.32
4124	高雄市	永安區	新港	552	3022	一般農業區	農牧用地	0.64
4125	高雄市	永安區	新港	552	3031	一般農業區	農牧用地	0.61
4126	高雄市	永安區	新港	561	3030	一般農業區	農牧用地	741.83
4127	高雄市	永安區	新港	561	3031	一般農業區	農牧用地	576.31
4128	高雄市	永安區	新港	561	3015	一般農業區	農牧用地	99.47
4129	高雄市	永安區	新港	561	3036	一般農業區	農牧用地	19.73
4130	高雄市	永安區	新港	561	3044	一般農業區	農牧用地	11.51
4131	高雄市	永安區	新港	562	3015	一般農業區	農牧用地	680.17
4132	高雄市	永安區	新港	562	3044	一般農業區	農牧用地	9.40
4133	高雄市	永安區	新港	567	3017	一般農業區	農牧用地	664.26
4134	高雄市	永安區	新港	567	3016	一般農業區	農牧用地	58.57
4135	高雄市	永安區	新港	567	3043	一般農業區	農牧用地	73.97
4136	高雄市	永安區	新港	567	3042	一般農業區	農牧用地	102.13
4137	高雄市	永安區	新港	567	3023	一般農業區	農牧用地	184.83
4138	高雄市	永安區	新港	567	3071	一般農業區	農牧用地	26.94
4139	高雄市	永安區	新港	567	3071	一般農業區	農牧用地	115.11
4140	高雄市	永安區	新港	568	3017	一般農業區	農牧用地	122.33

項次	縣市	鄉鎮	段	地號	魚塭號	使用分區	使用地	魚塭面積(平方公尺)
4141	高雄市	永安區	新港	581	3071	一般農業區	農牧用地	61.94
4142	高雄市	永安區	新港	582	3071	一般農業區	農牧用地	602.94
4143	高雄市	永安區	新港	583	3071	一般農業區	農牧用地	345.42
4144	高雄市	永安區	新港	585	3023	一般農業區	農牧用地	15.32
4145	高雄市	永安區	新港	585	3012	一般農業區	農牧用地	258.12
4146	高雄市	永安區	新港	585	3067	一般農業區	農牧用地	317.38
4147	高雄市	永安區	新港	585	3068	一般農業區	農牧用地	219.99
4148	高雄市	永安區	新港	585	3066	一般農業區	農牧用地	316.83
4149	高雄市	永安區	新港	585	3075	一般農業區	農牧用地	23.35
4150	高雄市	永安區	新港	585	3079	一般農業區	農牧用地	29.48
4151	高雄市	永安區	新港	585	3065-1	一般農業區	農牧用地	38.63
4152	高雄市	永安區	新港	585	3065	一般農業區	農牧用地	6.54
4153	高雄市	永安區	新港	586	3023	一般農業區	農牧用地	679.44
4154	高雄市	永安區	新港	586	3014	一般農業區	農牧用地	6.59
4155	高雄市	永安區	新港	590	3027	一般農業區	農牧用地	1107.13
4156	高雄市	永安區	新港	590	3074	一般農業區	農牧用地	262.52
4157	高雄市	永安區	新港	590	3075	一般農業區	農牧用地	389.05
4158	高雄市	永安區	新港	592	3011	一般農業區	養殖用地	41.51
4159	高雄市	永安區	新港	592	2502	一般農業區	養殖用地	2119.59
4160	高雄市	永安區	新港	592	2501	一般農業區	養殖用地	118.02
4161	高雄市	永安區	新港	592	3086	一般農業區	養殖用地	34.62
4162	高雄市	永安區	新港	595	3011	一般農業區	農牧用地	449.94
4163	高雄市	永安區	新港	598	3030	一般農業區	農牧用地	3.56
4164	高雄市	永安區	新港	598	3036	一般農業區	農牧用地	1500.16
4165	高雄市	永安區	新港	598	3035	一般農業區	農牧用地	35.35
4166	高雄市	永安區	新港	598	3006	一般農業區	農牧用地	29.25
4167	高雄市	永安區	新港	599	3036	一般農業區	農牧用地	10.03
4168	高雄市	永安區	新港	599	3044	一般農業區	農牧用地	696.79
4169	高雄市	永安區	新港	599	3016	一般農業區	農牧用地	129.93
4170	高雄市	永安區	新港	599	3043	一般農業區	農牧用地	539.82
4171	高雄市	永安區	新港	600	3036	一般農業區	農牧用地	52.28
4172	高雄市	永安區	新港	600	3043	一般農業區	農牧用地	51.92
4173	高雄市	永安區	新港	600	3042	一般農業區	農牧用地	957.98
4174	高雄市	永安區	新港	601	3042	一般農業區	農牧用地	350.86
4175	高雄市	永安區	新港	601	3024	一般農業區	農牧用地	3.05
4176	高雄市	永安區	新港	601	3014	一般農業區	農牧用地	26.12
4177	高雄市	永安區	新港	602	3006	一般農業區	農牧用地	9.02
4178	高雄市	永安區	新港	602	3036	一般農業區	農牧用地	2.14
4179	高雄市	永安區	新港	602	3008	一般農業區	農牧用地	486.97
4180	高雄市	永安區	新港	603	3008	一般農業區	養殖用地	1092.15
4181	高雄市	永安區	新港	603	3006	一般農業區	養殖用地	0.75
4182	高雄市	永安區	新港	604	3011	一般農業區	養殖用地	1022.20
4183	高雄市	永安區	新港	604	3008	一般農業區	養殖用地	5.40
4184	高雄市	永安區	新港	605	3008	一般農業區	農牧用地	1.71
4185	高雄市	永安區	新港	605	3011	一般農業區	農牧用地	67.40
4186	高雄市	永安區	新港	605	3029	一般農業區	農牧用地	1496.47
4187	高雄市	永安區	新港	605	3028	一般農業區	農牧用地	507.32
4188	高雄市	永安區	新港	605	3024	一般農業區	農牧用地	409.58
4189	高雄市	永安區	新港	605	3014	一般農業區	農牧用地	1155.42
4190	高雄市	永安區	新港	606	3029	一般農業區	農牧用地	3.04
4191	高雄市	永安區	新港	607	2501	一般農業區	養殖用地	518.90
4192	高雄市	永安區	新港	607	3086	一般農業區	養殖用地	792.55
4193	高雄市	永安區	新港	607	2569	一般農業區	養殖用地	280.98
4194	高雄市	永安區	新港	607	2572	一般農業區	養殖用地	720.98
4195	高雄市	永安區	新港	607	2571	一般農業區	養殖用地	761.73
4196	高雄市	永安區	新港	607	2570	一般農業區	養殖用地	740.46
4197	高雄市	永安區	新港	608	2501	一般農業區	養殖用地	678.78
4198	高雄市	永安區	新港	608	2569	一般農業區	養殖用地	173.07
4199	高雄市	永安區	新港	612	2509-1			107.83
4200	高雄市	永安區	新港	612	2509			1511.75

項次	縣市	鄉鎮	段	地號	魚塭號	使用分區	使用地	魚塭面積(平方公尺)
4201	高雄市	永安區	新港	614	2509-1	一般農業區	養殖用地	1338.84
4202	高雄市	永安區	新港	615	3007-1	一般農業區	養殖用地	420.34
4203	高雄市	永安區	新港	616	3009	一般農業區	養殖用地	23.57
4204	高雄市	永安區	新港	617	3010	一般農業區	養殖用地	284.27
4205	高雄市	永安區	新港	619	3005	一般農業區	養殖用地	8.82
4206	高雄市	永安區	新港	619	2468	一般農業區	養殖用地	29.24
4207	高雄市	永安區	新港	621	2469	一般農業區	養殖用地	1002.36
4208	高雄市	永安區	新港	621	3005	一般農業區	養殖用地	900.95
4209	高雄市	永安區	新港	621	2468	一般農業區	養殖用地	1330.78
4210	高雄市	永安區	新港	622	3010	一般農業區	養殖用地	1427.28
4211	高雄市	永安區	新港	622	2519	一般農業區	養殖用地	8.37
4212	高雄市	永安區	新港	623	3010	一般農業區	養殖用地	0.03
4213	高雄市	永安區	新港	623	3010	一般農業區	養殖用地	25.54
4214	高雄市	永安區	新港	623	2520	一般農業區	養殖用地	2.40
4215	高雄市	永安區	新港	623	2519	一般農業區	養殖用地	2.66
4216	高雄市	永安區	新港	624	2520	一般農業區	養殖用地	3.04
4217	高雄市	永安區	新港	624	2519	一般農業區	養殖用地	1321.89
4218	高雄市	永安區	新港	624	2518-1	一般農業區	養殖用地	8.29
4219	高雄市	永安區	新港	625	2463-1	一般農業區	養殖用地	754.44
4220	高雄市	永安區	新港	625	2463	一般農業區	養殖用地	1205.90
4221	高雄市	永安區	新港	625	2467	一般農業區	養殖用地	2137.30
4222	高雄市	永安區	新港	625	2468	一般農業區	養殖用地	33.65
4223	高雄市	永安區	新港	625	2520	一般農業區	養殖用地	2852.61
4224	高雄市	永安區	新港	625	2466	一般農業區	養殖用地	7.60
4225	高雄市	永安區	新港	625	2468	一般農業區	養殖用地	0.03
4226	高雄市	永安區	新港	625	2519	一般農業區	養殖用地	28.14
4227	高雄市	永安區	新港	626	2499	一般農業區	養殖用地	920.93
4228	高雄市	永安區	新港	626	2459	一般農業區	養殖用地	2708.29
4229	高雄市	永安區	新港	626	2499-1	一般農業區	養殖用地	1579.95
4230	高雄市	永安區	新港	626	2496	一般農業區	養殖用地	3304.08
4231	高雄市	永安區	新港	626	2462	一般農業區	養殖用地	1705.11
4232	高雄市	永安區	新港	626	2458	一般農業區	養殖用地	2027.20
4233	高雄市	永安區	新港	626	2482	一般農業區	養殖用地	1592.30
4234	高雄市	永安區	新港	626	2481	一般農業區	養殖用地	7.25
4235	高雄市	永安區	新港	626	2466	一般農業區	養殖用地	23.89
4236	高雄市	永安區	新港	629	2481			60.46
4237	高雄市	永安區	新港	633	2228			0.03
4238	高雄市	永安區	新港	633	2237			93.53
4239	高雄市	永安區	新港	634	2237			48.36
4240	高雄市	永安區	新港	634	2237-1			146.71
4241	高雄市	永安區	新港	638	2585	一般農業區	養殖用地	610.92
4242	高雄市	永安區	新港	638	2615	一般農業區	養殖用地	2857.04
4243	高雄市	永安區	新港	638	2602	一般農業區	養殖用地	2898.56
4244	高雄市	永安區	新港	638	2613	一般農業區	養殖用地	2032.46
4245	高雄市	永安區	新港	638	2206	一般農業區	養殖用地	2168.65
4246	高雄市	永安區	新港	638	2604	一般農業區	養殖用地	3729.02
4247	高雄市	永安區	新港	638	2205-1	一般農業區	養殖用地	1856.92
4248	高雄市	永安區	新港	638	2612	一般農業區	養殖用地	1260.55
4249	高雄市	永安區	新港	638	2219	一般農業區	養殖用地	3566.68
4250	高雄市	永安區	新港	638	2220	一般農業區	養殖用地	2432.41
4251	高雄市	永安區	新港	638	2221	一般農業區	養殖用地	2492.90
4252	高雄市	永安區	新港	638	2609	一般農業區	養殖用地	2833.56
4253	高雄市	永安區	新港	638	2192	一般農業區	養殖用地	567.62
4254	高雄市	永安區	新港	638	2196	一般農業區	養殖用地	3039.95
4255	高雄市	永安區	新港	638	2191	一般農業區	養殖用地	3383.98
4256	高雄市	永安區	新港	638	2195	一般農業區	養殖用地	2406.36
4257	高雄市	永安區	新港	638	2610	一般農業區	養殖用地	7.53
4258	高雄市	永安區	新港	638	2251	一般農業區	養殖用地	1900.98
4259	高雄市	永安區	新港	638	2248	一般農業區	養殖用地	2071.19
4260	高雄市	永安區	新港	638	2250	一般農業區	養殖用地	1218.04

項次	縣市	鄉鎮	段	地號	魚塭號	使用分區	使用地	魚塭面積(平方公尺)
4261	高雄市	永安區	新港	638	2250-1	一般農業區	養殖用地	966.73
4262	高雄市	永安區	新港	638	2233	一般農業區	養殖用地	5697.04
4263	高雄市	永安區	新港	638	2668	一般農業區	養殖用地	33.51
4264	高雄市	永安區	新港	638	2247	一般農業區	養殖用地	3020.24
4265	高雄市	永安區	新港	638	2249	一般農業區	養殖用地	3531.82
4266	高雄市	永安區	新港	638	2229	一般農業區	養殖用地	4421.54
4267	高雄市	永安區	新港	638	2236	一般農業區	養殖用地	4246.84
4268	高雄市	永安區	新港	638	2225-1	一般農業區	養殖用地	2027.84
4269	高雄市	永安區	新港	638	2224	一般農業區	養殖用地	73.32
4270	高雄市	永安區	新港	638	2225	一般農業區	養殖用地	1999.48
4271	高雄市	永安區	新港	638	2222	一般農業區	養殖用地	79.23
4272	高雄市	永安區	新港	638	2234	一般農業區	養殖用地	3935.47
4273	高雄市	永安區	新港	638	2226	一般農業區	養殖用地	2745.40
4274	高雄市	永安區	新港	638	2226-2	一般農業區	養殖用地	1956.32
4275	高雄市	永安區	新港	638	2246-1	一般農業區	養殖用地	13.34
4276	高雄市	永安區	新港	638	2235	一般農業區	養殖用地	3323.41
4277	高雄市	永安區	新港	638	2226-1	一般農業區	養殖用地	3728.88
4278	高雄市	永安區	新港	639	2466	一般農業區	養殖用地	3118.12
4279	高雄市	永安區	新港	639	2543	一般農業區	養殖用地	4886.78
4280	高雄市	永安區	新港	639	2511	一般農業區	養殖用地	1003.95
4281	高雄市	永安區	新港	639	2516	一般農業區	養殖用地	3372.97
4282	高雄市	永安區	新港	639	2466-1	一般農業區	養殖用地	2345.73
4283	高雄市	永安區	新港	639	2518-1	一般農業區	養殖用地	2061.52
4284	高雄市	永安區	新港	639	2544	一般農業區	養殖用地	2812.68
4285	高雄市	永安區	新港	639	2513	一般農業區	養殖用地	2641.64
4286	高雄市	永安區	新港	639	2515	一般農業區	養殖用地	2718.18
4287	高雄市	永安區	新港	639	2510	一般農業區	養殖用地	2016.46
4288	高雄市	永安區	新港	639	2518	一般農業區	養殖用地	1861.99
4289	高雄市	永安區	新港	639	3007-1	一般農業區	養殖用地	23.27
4290	高雄市	永安區	新港	639	2544-1	一般農業區	養殖用地	2403.17
4291	高雄市	永安區	新港	639	2514	一般農業區	養殖用地	1995.00
4292	高雄市	永安區	新港	639	2514-1	一般農業區	養殖用地	2077.14
4293	高雄市	永安區	新港	639	2517	一般農業區	養殖用地	2536.23
4294	高雄市	永安區	新港	639	2545	一般農業區	養殖用地	2452.65
4295	高雄市	永安區	新港	639	2521	一般農業區	養殖用地	2885.57
4296	高雄市	永安區	新港	639	2522	一般農業區	養殖用地	3219.99
4297	高雄市	永安區	新港	639	2546	一般農業區	養殖用地	2033.38
4298	高雄市	永安區	新港	639	2508	一般農業區	養殖用地	2471.67
4299	高雄市	永安區	新港	639	2503	一般農業區	養殖用地	2709.65
4300	高雄市	永安區	新港	639	2506	一般農業區	養殖用地	2050.48
4301	高雄市	永安區	新港	639	2507	一般農業區	養殖用地	2621.18
4302	高雄市	永安區	新港	639	2509-1	一般農業區	養殖用地	29.44
4303	高雄市	永安區	新港	639	2542-1	一般農業區	養殖用地	729.06
4304	高雄市	永安區	新港	639	2585	一般農業區	養殖用地	1836.63
4305	高雄市	永安區	新港	639	2582	一般農業區	養殖用地	1202.06
4306	高雄市	永安區	新港	639	2584	一般農業區	養殖用地	1965.97
4307	高雄市	永安區	新港	639	2589	一般農業區	養殖用地	3201.67
4308	高雄市	永安區	新港	639	2593	一般農業區	養殖用地	1940.42
4309	高雄市	永安區	新港	639	2591	一般農業區	養殖用地	2262.99
4310	高雄市	永安區	新港	639	2615	一般農業區	養殖用地	255.86
4311	高雄市	永安區	新港	639	2577	一般農業區	養殖用地	2653.17
4312	高雄市	永安區	新港	639	2581	一般農業區	養殖用地	2713.23
4313	高雄市	永安區	新港	639	2575	一般農業區	養殖用地	3202.10
4314	高雄市	永安區	新港	639	2613	一般農業區	養殖用地	1559.35
4315	高雄市	永安區	新港	639	2578	一般農業區	養殖用地	3085.83
4316	高雄市	永安區	新港	639	2580	一般農業區	養殖用地	1453.80
4317	高雄市	永安區	新港	639	2576	一般農業區	養殖用地	1533.36
4318	高雄市	永安區	新港	639	2612	一般農業區	養殖用地	1955.97
4319	高雄市	永安區	新港	639	2580-1	一般農業區	養殖用地	1520.40
4320	高雄市	永安區	新港	639	2576-1	一般農業區	養殖用地	1643.21

項次	縣市	鄉鎮	段	地號	魚塭號	使用分區	使用地	魚塭面積(平方公尺)
4321	高雄市	永安區	新港	639	2611	一般農業區	養殖用地	3858.85
4322	高雄市	永安區	新港	639	2579	一般農業區	養殖用地	4485.26
4323	高雄市	永安區	新港	639	2610	一般農業區	養殖用地	4203.82
4324	高雄市	永安區	新港	639	2549	一般農業區	養殖用地	3904.16
4325	高雄市	永安區	新港	639	2668	一般農業區	養殖用地	1762.41
4326	高雄市	永安區	新港	639	2668-1	一般農業區	養殖用地	1576.69
4327	高雄市	永安區	新港	639	2655	一般農業區	養殖用地	2605.70
4328	高雄市	永安區	新港	639	2667	一般農業區	養殖用地	2775.59
4329	高雄市	永安區	新港	639	2669	一般農業區	養殖用地	2557.15
4330	高雄市	永安區	新港	639	2659	一般農業區	養殖用地	2892.63
4331	高雄市	永安區	新港	639	2661	一般農業區	養殖用地	2493.48
4332	高雄市	永安區	新港	639	2660	一般農業區	養殖用地	2148.91
4333	高雄市	永安區	新港	639	2224	一般農業區	養殖用地	2366.62
4334	高雄市	永安區	新港	639	2647	一般農業區	養殖用地	1827.50
4335	高雄市	永安區	新港	639	2637	一般農業區	養殖用地	2354.61
4336	高雄市	永安區	新港	639	2638	一般農業區	養殖用地	3148.84
4337	高雄市	永安區	新港	639	2222	一般農業區	養殖用地	2927.50
4338	高雄市	永安區	新港	639	2647-1	一般農業區	養殖用地	1796.44
4339	高雄市	永安區	新港	639	2246-1	一般農業區	養殖用地	2345.27
4340	高雄市	永安區	新港	639	2246	一般農業區	養殖用地	2414.34
4341	高雄市	永安區	新港	639	2646-5	一般農業區	養殖用地	1457.67
4342	高雄市	永安區	新港	639	2646-6	一般農業區	養殖用地	1383.44
4343	高雄市	永安區	新港	639	2226-2	一般農業區	養殖用地	178.16
4344	高雄市	永安區	新港	639	2646-2	一般農業區	養殖用地	1586.48
4345	高雄市	永安區	新港	639	2646-3	一般農業區	養殖用地	1288.43
4346	高雄市	永安區	新港	639	2226-1	一般農業區	養殖用地	1389.42
4347	高雄市	永安區	新港	639	2246-2	一般農業區	養殖用地	3433.13
4348	高雄市	永安區	新港	639	2246-3	一般農業區	養殖用地	3221.56
4349	高雄市	永安區	新港	639	2646-1	一般農業區	養殖用地	1562.64
4350	高雄市	永安區	新港	639	2646-4	一般農業區	養殖用地	1448.82
4351	高雄市	永安區	新港	639	2646	一般農業區	養殖用地	1511.00
4352	高雄市	永安區	新港	639	2273-1	一般農業區	養殖用地	3782.03
4353	高雄市	永安區	新港	639	2273	一般農業區	養殖用地	3533.30
4354	高雄市	永安區	新港	642	2567	一般農業區	養殖用地	0.62
4355	高雄市	永安區	新港	642	2573	一般農業區	養殖用地	1010.35
4356	高雄市	永安區	新港	642	2566	一般農業區	養殖用地	10.57
4357	高雄市	永安區	新港	645	3050	一般農業區	農牧用地	89.46
4358	高雄市	永安區	新港	645	3077	一般農業區	農牧用地	83.92
4359	高雄市	永安區	新港	645	3057	一般農業區	農牧用地	837.12
4360	高雄市	永安區	新港	645	3063	一般農業區	農牧用地	69.57
4361	高雄市	永安區	新港	645	3072	一般農業區	農牧用地	472.48
4362	高雄市	永安區	新港	646	3081	一般農業區	農牧用地	0.35
4363	高雄市	永安區	新港	646	3051	一般農業區	農牧用地	40.77
4364	高雄市	永安區	新港	646	3050	一般農業區	農牧用地	122.46
4365	高雄市	永安區	新港	646	3077	一般農業區	農牧用地	126.69
4366	高雄市	永安區	新港	646	3063	一般農業區	農牧用地	109.29
4367	高雄市	永安區	新港	647	3086	一般農業區	農牧用地	91.33
4368	高雄市	永安區	新港	647	3085	一般農業區	農牧用地	330.04
4369	高雄市	永安區	新港	647	3074	一般農業區	農牧用地	13.76
4370	高雄市	永安區	新港	647	3053	一般農業區	農牧用地	268.52
4371	高雄市	永安區	新港	647	3075	一般農業區	農牧用地	43.07
4372	高雄市	永安區	新港	647	3073	一般農業區	農牧用地	332.77
4373	高雄市	永安區	新港	647	3079	一般農業區	農牧用地	820.66
4374	高雄市	永安區	新港	647	3065	一般農業區	農牧用地	306.51
4375	高雄市	永安區	新港	647	3065-1	一般農業區	農牧用地	77.63
4376	高雄市	永安區	新港	647	2572	一般農業區	農牧用地	219.01
4377	高雄市	永安區	新港	647	3054	一般農業區	農牧用地	1033.88
4378	高雄市	永安區	新港	647	3070	一般農業區	農牧用地	841.12
4379	高雄市	永安區	新港	647	3078	一般農業區	農牧用地	367.96
4380	高雄市	永安區	新港	647	3064	一般農業區	農牧用地	209.42

項次	縣市	鄉鎮	段	地號	魚塭號	使用分區	使用地	魚塭面積(平方公尺)
4381	高雄市	永安區	新港	647	3076	一般農業區	農牧用地	431.23
4382	高雄市	永安區	新港	647	2571	一般農業區	農牧用地	131.43
4383	高雄市	永安區	新港	647	3052	一般農業區	農牧用地	763.42
4384	高雄市	永安區	新港	647	3069	一般農業區	農牧用地	233.67
4385	高雄市	永安區	新港	647	2570	一般農業區	農牧用地	79.15
4386	高雄市	永安區	新港	647	3081	一般農業區	農牧用地	821.98
4387	高雄市	永安區	新港	647	3051	一般農業區	農牧用地	943.20
4388	高雄市	永安區	新港	648	3071	一般農業區	農牧用地	1.48
4389	高雄市	永安區	新港	681	3059	一般農業區	農牧用地	228.90
4390	高雄市	永安區	新港	682	3059	一般農業區	農牧用地	846.84
4391	高雄市	永安區	新港	682	3093	一般農業區	農牧用地	344.45
4392	高雄市	永安區	新港	682	3095	一般農業區	農牧用地	182.05
4393	高雄市	永安區	新港	682	3095	一般農業區	農牧用地	434.12
4394	高雄市	永安區	新港	682	3094	一般農業區	農牧用地	860.00
4395	高雄市	永安區	新港	682	3096	一般農業區	農牧用地	639.89
4396	高雄市	永安區	新港	682	2665	一般農業區	農牧用地	376.65
4397	高雄市	永安區	新港	682	2619	一般農業區	農牧用地	689.38
4398	高雄市	永安區	新港	682	2643	一般農業區	農牧用地	35.23
4399	高雄市	永安區	新港	682	2618	一般農業區	農牧用地	711.50
4400	高雄市	永安區	新港	682	2617	一般農業區	農牧用地	38.43
4401	高雄市	永安區	新港	682	2616	一般農業區	農牧用地	189.16
4402	高雄市	永安區	新港	682	2676	一般農業區	農牧用地	604.78
4403	高雄市	永安區	新港	682	2671	一般農業區	農牧用地	326.53
4404	高雄市	永安區	新港	683	3059	一般農業區	農牧用地	11.34
4405	高雄市	永安區	新港	729	2562	一般農業區	農牧用地	832.68
4406	高雄市	永安區	新港	729	2558	一般農業區	農牧用地	0.06
4407	高雄市	永安區	新港	729	2561	一般農業區	農牧用地	16.22
4408	高雄市	永安區	新港	729	2560	一般農業區	農牧用地	5.75
4409	高雄市	永安區	新港	729	2559	一般農業區	農牧用地	24.23
4410	高雄市	永安區	新港	732	2564	一般農業區	農牧用地	360.05
4411	高雄市	永安區	新港	733	2556	一般農業區	農牧用地	64.75
4412	高雄市	永安區	新港	733	2565	一般農業區	農牧用地	354.65
4413	高雄市	永安區	新港	733	3080	一般農業區	農牧用地	111.58
4414	高雄市	永安區	新港	733	2550	一般農業區	農牧用地	203.70
4415	高雄市	永安區	新港	734	2573	一般農業區	農牧用地	18.05
4416	高雄市	永安區	新港	734	2566	一般農業區	農牧用地	192.79
4417	高雄市	永安區	新港	734	2556	一般農業區	農牧用地	13.66
4418	高雄市	永安區	新港	734	2565	一般農業區	農牧用地	91.39
4419	高雄市	永安區	新港	734	3080	一般農業區	農牧用地	82.37
4420	高雄市	永安區	新港	735	2566	一般農業區	養殖用地	534.68
4421	高雄市	永安區	新港	735	2556	一般農業區	養殖用地	19.34
4422	高雄市	永安區	新港	736	2556	一般農業區	養殖用地	1041.50
4423	高雄市	永安區	新港	737	2555	一般農業區	農牧用地	114.10
4424	高雄市	永安區	新港	737	2563	一般農業區	農牧用地	749.93
4425	高雄市	永安區	新港	737	2558	一般農業區	農牧用地	6.86
4426	高雄市	永安區	新港	737	2564	一般農業區	農牧用地	8.54
4427	高雄市	永安區	新港	738	2555	一般農業區	養殖用地	861.19
4428	高雄市	永安區	新港	738	2558	一般農業區	養殖用地	1262.24
4429	高雄市	永安區	新港	738	2561	一般農業區	養殖用地	0.10
4430	高雄市	永安區	新港	739	2561	一般農業區	養殖用地	546.57
4431	高雄市	永安區	新港	739	2560	一般農業區	養殖用地	563.87
4432	高雄市	永安區	新港	740	2558	一般農業區	農牧用地	9.62
4433	高雄市	永安區	新港	740	2561	一般農業區	農牧用地	396.04
4434	高雄市	永安區	新港	740	2562	一般農業區	農牧用地	2.11
4435	高雄市	永安區	新港	740	2560	一般農業區	農牧用地	415.81
4436	高雄市	永安區	新港	741	2560	一般農業區	養殖用地	3.52
4437	高雄市	永安區	新港	741	2559	一般農業區	養殖用地	1027.64
4438	高雄市	永安區	新港	741	2666	一般農業區	養殖用地	26.91
4439	高雄市	永安區	新港	742	2560	一般農業區	養殖用地	0.23
4440	高雄市	永安區	新港	742	2554	一般農業區	養殖用地	83.95

項次	縣市	鄉鎮	段	地號	魚塭號	使用分區	使用地	魚塭面積(平方公尺)
4441	高雄市	永安區	新港	742	2552	一般農業區	養殖用地	137.86
4442	高雄市	永安區	新港	742	2560	一般農業區	養殖用地	0.83
4443	高雄市	永安區	新港	742	2553	一般農業區	養殖用地	280.94
4444	高雄市	永安區	新港	742	2559	一般農業區	養殖用地	33.17
4445	高雄市	永安區	新港	743	2553	一般農業區	養殖用地	528.49
4446	高雄市	永安區	新港	743	2559	一般農業區	養殖用地	48.20
4447	高雄市	永安區	新港	743	2666	一般農業區	養殖用地	0.99
4448	高雄市	永安區	新港	745	2666	一般農業區	養殖用地	30.46
4449	高雄市	永安區	新港	746	2666	一般農業區	養殖用地	25.92
4450	高雄市	永安區	新港	750	2649	一般農業區	養殖用地	387.33
4451	高雄市	永安區	新港	751	2649	一般農業區	養殖用地	1591.41
4452	高雄市	永安區	新港	752	2649	一般農業區	養殖用地	0.95
4453	高雄市	永安區	新港	752	2652	一般農業區	養殖用地	1249.39
4454	高雄市	永安區	新港	752	2649	一般農業區	養殖用地	14.65
4455	高雄市	永安區	新港	754	2648	一般農業區	養殖用地	658.87
4456	高雄市	永安區	新港	756	2553	一般農業區	養殖用地	11.95
4457	高雄市	永安區	新港	756	2666	一般農業區	養殖用地	1165.07
4458	高雄市	永安區	新港	782	2665	一般農業區	養殖用地	1682.02
4459	高雄市	永安區	新港	788	3093	一般農業區	養殖用地	44.60
4460	高雄市	永安區	新港	788	3095	一般農業區	養殖用地	427.13
4461	高雄市	永安區	新港	788	3094	一般農業區	養殖用地	306.65
4462	高雄市	永安區	新港	800	3096	一般農業區	農牧用地	598.43
4463	高雄市	永安區	新港	801	3096	一般農業區	農牧用地	10.49
4464	高雄市	永安區	新港	803	3096	一般農業區	農牧用地	43.98
4465	高雄市	永安區	新港	805	2619	一般農業區	養殖用地	1591.93
4466	高雄市	永安區	新港	805	2622	一般農業區	養殖用地	5.88
4467	高雄市	永安區	新港	806	2622	一般農業區	養殖用地	640.46
4468	高雄市	永安區	新港	806	2619	一般農業區	養殖用地	23.78
4469	高雄市	永安區	新港	806	2643	一般農業區	養殖用地	222.12
4470	高雄市	永安區	新港	806	2618	一般農業區	養殖用地	882.10
4471	高雄市	永安區	新港	807	2618	一般農業區	養殖用地	572.12
4472	高雄市	永安區	新港	807	2617	一般農業區	養殖用地	501.91
4473	高雄市	永安區	新港	808	2617	一般農業區	養殖用地	427.81
4474	高雄市	永安區	新港	809	2617	一般農業區	農牧用地	28.49
4475	高雄市	永安區	新港	809	2616	一般農業區	農牧用地	418.27
4476	高雄市	永安區	新港	810	2616	一般農業區	農牧用地	63.49
4477	高雄市	永安區	新港	811	2619	一般農業區	農牧用地	3.57
4478	高雄市	永安區	新港	811	2622	一般農業區	農牧用地	0.25
4479	高雄市	永安區	新港	811	2618	一般農業區	農牧用地	0.12
4480	高雄市	永安區	新港	811	2618	一般農業區	農牧用地	21.66
4481	高雄市	永安區	新港	811	2617	一般農業區	農牧用地	39.19
4482	高雄市	永安區	新港	811	2616	一般農業區	農牧用地	22.23
4483	高雄市	永安區	新港	811	2691	一般農業區	農牧用地	175.43
4484	高雄市	永安區	新港	812	2618	一般農業區	農牧用地	5.39
4485	高雄市	永安區	新港	813	2622	一般農業區	農牧用地	31.80
4486	高雄市	永安區	新港	814	2625	一般農業區	農牧用地	0.92
4487	高雄市	永安區	新港	814	2625	一般農業區	農牧用地	39.70
4488	高雄市	永安區	新港	815	2625	一般農業區	農牧用地	3.58
4489	高雄市	永安區	新港	815	2633	一般農業區	農牧用地	5.59
4490	高雄市	永安區	新港	821	2623	一般農業區	農牧用地	8.02
4491	高雄市	永安區	新港	821	2621	一般農業區	農牧用地	210.31
4492	高雄市	永安區	新港	821	2634	一般農業區	農牧用地	109.72
4493	高雄市	永安區	新港	821	2620	一般農業區	農牧用地	716.49
4494	高雄市	永安區	新港	821	2691	一般農業區	農牧用地	700.94
4495	高雄市	永安區	新港	821	2693	一般農業區	農牧用地	22.11
4496	高雄市	永安區	新港	822	2620	一般農業區	農牧用地	99.52
4497	高雄市	永安區	新港	822	2691	一般農業區	農牧用地	204.68
4498	高雄市	永安區	新港	824	9014	一般農業區	農牧用地	36.45
4499	高雄市	永安區	新港	824	2623	一般農業區	農牧用地	433.04
4500	高雄市	永安區	新港	824	2632	一般農業區	農牧用地	73.94

項次	縣市	鄉鎮	段	地號	魚塭號	使用分區	使用地	魚塭面積(平方公尺)
4501	高雄市	永安區	新港	830	2630	一般農業區	農牧用地	138.27
4502	高雄市	永安區	新港	831	2633	一般農業區	農牧用地	602.95
4503	高雄市	永安區	新港	831	2625	一般農業區	農牧用地	19.26
4504	高雄市	永安區	新港	832	2625	一般農業區	農牧用地	823.78
4505	高雄市	永安區	新港	832	2633	一般農業區	農牧用地	2.41
4506	高雄市	永安區	新港	841	9013	一般農業區	農牧用地	28.93
4507	高雄市	永安區	新港	841	9014	一般農業區	農牧用地	0.37
4508	高雄市	永安區	新港	847	2696	一般農業區	農牧用地	61.28
4509	高雄市	永安區	新港	847	2698	一般農業區	農牧用地	150.27
4510	高雄市	永安區	新港	847	2697	一般農業區	農牧用地	107.55
4511	高雄市	永安區	新港	847	2695	一般農業區	農牧用地	63.23
4512	高雄市	永安區	新港	847	2688	一般農業區	農牧用地	12.14
4513	高雄市	永安區	新港	849	2623	一般農業區	農牧用地	4.06
4514	高雄市	永安區	新港	849	2634	一般農業區	農牧用地	623.88
4515	高雄市	永安區	新港	849	2632	一般農業區	農牧用地	0.32
4516	高雄市	永安區	新港	849	2693	一般農業區	農牧用地	17.20
4517	高雄市	永安區	新港	852	2693	一般農業區	養殖用地	14.11
4518	高雄市	永安區	新港	852	2706	一般農業區	養殖用地	233.36
4519	高雄市	永安區	新港	852	2671	一般農業區	養殖用地	340.58
4520	高雄市	永安區	新港	853	2706	一般農業區	農牧用地	545.54
4521	高雄市	永安區	新港	853	2671	一般農業區	農牧用地	364.22
4522	高雄市	永安區	新港	854	2671	一般農業區	農牧用地	22.17
4523	高雄市	永安區	新港	857	2706	一般農業區	農牧用地	64.41
4524	高雄市	永安區	新港	857	2671	一般農業區	農牧用地	25.58
4525	高雄市	永安區	新港	860	2706	鄉村區	養殖用地	9.62
4526	高雄市	永安區	新港	883	2690	一般農業區	農牧用地	1.10
4527	高雄市	永安區	新港	885	2688	一般農業區	養殖用地	1103.74
4528	高雄市	永安區	新港	885	2698	一般農業區	養殖用地	21.89
4529	高雄市	永安區	新港	892	2690	一般農業區	養殖用地	564.80
4530	高雄市	永安區	新港	892	2687	一般農業區	養殖用地	861.46
4531	高雄市	永安區	新港	892	2704	一般農業區	養殖用地	3.49
4532	高雄市	永安區	新港	932	2704	一般農業區	農牧用地	83.40
4533	高雄市	永安區	新港	932	2682	一般農業區	農牧用地	3.57
4534	高雄市	永安區	新港	932	2679-1	一般農業區	農牧用地	184.90
4535	高雄市	永安區	新港	932	2679	一般農業區	農牧用地	274.93
4536	高雄市	永安區	新港	932	2682	一般農業區	農牧用地	779.69
4537	高雄市	永安區	新港	934	2681	一般農業區	養殖用地	543.96
4538	高雄市	永安區	新港	934	2734	一般農業區	養殖用地	568.67
4539	高雄市	永安區	新港	934	2733	一般農業區	養殖用地	0.06
4540	高雄市	永安區	新港	935	2682	一般農業區	農牧用地	6.07
4541	高雄市	永安區	新港	935	2681	一般農業區	農牧用地	273.13
4542	高雄市	永安區	新港	935	2734	一般農業區	農牧用地	188.36
4543	高雄市	永安區	新港	937	2734	一般農業區	養殖用地	0.03
4544	高雄市	永安區	新港	937	2733	一般農業區	養殖用地	367.50
4545	高雄市	永安區	新港	937	2735	一般農業區	養殖用地	869.32
4546	高雄市	永安區	新港	937	2736	一般農業區	養殖用地	7.35
4547	高雄市	永安區	新港	940	2682	一般農業區	農牧用地	75.71
4548	高雄市	永安區	新港	940	2743	一般農業區	農牧用地	511.23
4549	高雄市	永安區	新港	940	2712	一般農業區	農牧用地	236.07
4550	高雄市	永安區	舊港口	6-8	2338	一般農業區	養殖用地	145.06
4551	高雄市	永安區	舊港口	6-8	2342	一般農業區	養殖用地	4211.03
4552	高雄市	永安區	舊港口	6-8	2339	一般農業區	養殖用地	9.56
4553	高雄市	永安區	舊港口	6-8	2340	一般農業區	養殖用地	56.75
4554	高雄市	永安區	舊港口	6-8	2344	一般農業區	養殖用地	689.17
4555	高雄市	永安區	舊港口	6-8	2337	一般農業區	養殖用地	0.30
4556	高雄市	永安區	舊港口	6-8	2345	一般農業區	養殖用地	623.34
4557	高雄市	永安區	舊港口	6-8	2375	一般農業區	養殖用地	2041.95
4558	高雄市	永安區	舊港口	6-8	2376	一般農業區	養殖用地	128.62
4559	高雄市	永安區	舊港口	6-8	2371	一般農業區	養殖用地	1946.11
4560	高雄市	永安區	舊港口	6-8	2370	一般農業區	養殖用地	160.84

項次	縣市	鄉鎮	段	地號	魚塭號	使用分區	使用地	魚塭面積(平方公尺)
4561	高雄市	永安區	舊港口	6-8	2372	一般農業區	養殖用地	1729.78
4562	高雄市	永安區	舊港口	6-8	2372-1	一般農業區	養殖用地	1748.09
4563	高雄市	永安區	舊港口	6-8	2392	一般農業區	養殖用地	801.57
4564	高雄市	永安區	舊港口	6-8	2392-1	一般農業區	養殖用地	839.30
4565	高雄市	永安區	舊港口	134	2372	一般農業區	養殖用地	57.07
4566	高雄市	永安區	舊港口	134	2369	一般農業區	養殖用地	2302.02
4567	高雄市	永安區	舊港口	134	2372-1	一般農業區	養殖用地	80.14
4568	高雄市	永安區	舊港口	136	2376	一般農業區	養殖用地	1308.08
4569	高雄市	永安區	舊港口	136	2370	一般農業區	養殖用地	640.02
4570	高雄市	彌陀區	山頂	254	140	一般農業區	農牧用地	1574.08
4571	高雄市	彌陀區	山頂	255	140-1	一般農業區	養殖用地	264.61
4572	高雄市	彌陀區	山頂	256	140-1	一般農業區	養殖用地	789.24
4573	高雄市	彌陀區	山頂	257	140-1	一般農業區	養殖用地	350.56
4574	高雄市	彌陀區	山頂	257	153	一般農業區	養殖用地	15.79
4575	高雄市	彌陀區	山頂	258	140-1	一般農業區	養殖用地	518.03
4576	高雄市	彌陀區	山頂	258	153	一般農業區	養殖用地	387.02
4577	高雄市	彌陀區	山頂	259	140-1	一般農業區	養殖用地	296.93
4578	高雄市	彌陀區	山頂	259	153	一般農業區	養殖用地	514.85
4579	高雄市	彌陀區	山頂	260	153	一般農業區	養殖用地	885.70
4580	高雄市	彌陀區	山頂	272	164	一般農業區	養殖用地	2814.61
4581	高雄市	彌陀區	山頂	273	164	一般農業區	農牧用地	95.45
4582	高雄市	彌陀區	山頂	283	164	一般農業區	養殖用地	18.75
4583	高雄市	彌陀區	山頂	329	173	特定農業區	農牧用地	647.49
4584	高雄市	彌陀區	山頂	329	158	特定農業區	農牧用地	2.32
4585	高雄市	彌陀區	山頂	330	173	特定農業區	農牧用地	842.76
4586	高雄市	彌陀區	山頂	331	173	特定農業區	農牧用地	447.32
4587	高雄市	彌陀區	山頂	331	173-1	特定農業區	農牧用地	2.24
4588	高雄市	彌陀區	山頂	332	173-1	特定農業區	農牧用地	3.27
4589	高雄市	彌陀區	山頂	332	173	特定農業區	農牧用地	347.16
4590	高雄市	彌陀區	山頂	337	438	一般農業區	養殖用地	2182.22
4591	高雄市	彌陀區	山頂	337	159	一般農業區	養殖用地	11.22
4592	高雄市	彌陀區	山頂	782	174	特定農業區	農牧用地	1070.23
4593	高雄市	彌陀區	山頂	785	172	特定農業區	農牧用地	892.22
4594	高雄市	彌陀區	山頂	785	174	特定農業區	農牧用地	81.70
4595	高雄市	彌陀區	山頂	785	477	特定農業區	農牧用地	53.46
4596	高雄市	彌陀區	山頂	785	175	特定農業區	農牧用地	22.17
4597	高雄市	彌陀區	山頂	786	477	特定農業區	農牧用地	25.53
4598	高雄市	彌陀區	山頂	786	175	特定農業區	農牧用地	1080.73
4599	高雄市	彌陀區	山頂	787	477	特定農業區	農牧用地	1567.41
4600	高雄市	彌陀區	山頂	789	477	特定農業區	農牧用地	6.26
4601	高雄市	彌陀區	山頂	789	452	特定農業區	農牧用地	987.36
4602	高雄市	彌陀區	山頂	790	472	特定農業區	農牧用地	1132.48
4603	高雄市	彌陀區	山頂	791	472	特定農業區	農牧用地	1470.02
4604	高雄市	彌陀區	山頂	792	472	特定農業區	農牧用地	11.22
4605	高雄市	彌陀區	山頂	792	472	特定農業區	農牧用地	0.92
4606	高雄市	彌陀區	山頂	797	472	特定農業區	農牧用地	8.66
4607	高雄市	彌陀區	山頂	799	434-1	一般農業區	養殖用地	1449.83
4608	高雄市	彌陀區	山頂	799	474-1	一般農業區	養殖用地	260.39
4609	高雄市	彌陀區	山頂	800	434-1	一般農業區	養殖用地	451.36
4610	高雄市	彌陀區	山頂	800	474-1	一般農業區	養殖用地	219.75
4611	高雄市	彌陀區	山頂	800	474	一般農業區	養殖用地	423.52
4612	高雄市	彌陀區	山頂	800	475-1	一般農業區	養殖用地	139.61
4613	高雄市	彌陀區	山頂	800	470-1	一般農業區	養殖用地	122.49
4614	高雄市	彌陀區	山頂	800	470	一般農業區	養殖用地	45.71
4615	高雄市	彌陀區	山頂	801	474-1	一般農業區	養殖用地	881.63
4616	高雄市	彌陀區	山頂	801	474	一般農業區	養殖用地	601.39
4617	高雄市	彌陀區	山頂	801	437-1	一般農業區	養殖用地	25.52
4618	高雄市	彌陀區	山頂	801	470-1	一般農業區	養殖用地	118.16
4619	高雄市	彌陀區	山頂	801	475-1	一般農業區	養殖用地	11.79
4620	高雄市	彌陀區	山頂	802	474-1	一般農業區	養殖用地	279.71

項次	縣市	鄉鎮	段	地號	魚塭號	使用分區	使用地	魚塭面積(平方公尺)
4621	高雄市	彌陀區	山頂	803	474-1	一般農業區	養殖用地	149.16
4622	高雄市	彌陀區	山頂	805	474-1	一般農業區	養殖用地	2.47
4623	高雄市	彌陀區	山頂	806	474-1	一般農業區	養殖用地	35.84
4624	高雄市	彌陀區	山頂	807	470-1	一般農業區	農牧用地	41.86
4625	高雄市	彌陀區	山頂	807	470	一般農業區	農牧用地	257.92
4626	高雄市	彌陀區	山頂	807	480	一般農業區	農牧用地	686.28
4627	高雄市	彌陀區	山頂	807	480-1	一般農業區	農牧用地	146.65
4628	高雄市	彌陀區	山頂	808	480-1	一般農業區	養殖用地	544.93
4629	高雄市	彌陀區	山頂	808	466	一般農業區	養殖用地	424.47
4630	高雄市	彌陀區	山頂	809	474-1	一般農業區	養殖用地	720.06
4631	高雄市	彌陀區	山頂	809	474	一般農業區	養殖用地	1726.85
4632	高雄市	彌陀區	山頂	809	475-1	一般農業區	養殖用地	2635.57
4633	高雄市	彌陀區	山頂	809	470-1	一般農業區	養殖用地	15.31
4634	高雄市	彌陀區	山頂	809	470	一般農業區	養殖用地	320.59
4635	高雄市	彌陀區	山頂	809	475	一般農業區	養殖用地	402.52
4636	高雄市	彌陀區	山頂	809	480	一般農業區	養殖用地	1154.15
4637	高雄市	彌陀區	山頂	809	471	一般農業區	養殖用地	29.88
4638	高雄市	彌陀區	山頂	809	480-1	一般農業區	養殖用地	552.26
4639	高雄市	彌陀區	山頂	809	462	一般農業區	養殖用地	0.43
4640	高雄市	彌陀區	山頂	809	466	一般農業區	養殖用地	504.29
4641	高雄市	彌陀區	山頂	810	480-1	一般農業區	養殖用地	539.57
4642	高雄市	彌陀區	山頂	811	462	一般農業區	養殖用地	7592.36
4643	高雄市	彌陀區	山頂	811	475	一般農業區	養殖用地	0.56
4644	高雄市	彌陀區	山頂	811	463	一般農業區	養殖用地	4279.61
4645	高雄市	彌陀區	山頂	811	463-1	一般農業區	養殖用地	1372.34
4646	高雄市	彌陀區	山頂	811	463-1	一般農業區	養殖用地	1385.73
4647	高雄市	彌陀區	山頂	811	461	一般農業區	養殖用地	443.32
4648	高雄市	彌陀區	山頂	812	475	一般農業區	養殖用地	2063.77
4649	高雄市	彌陀區	山頂	812	470	一般農業區	養殖用地	59.69
4650	高雄市	彌陀區	山頂	812	475-1	一般農業區	養殖用地	113.52
4651	高雄市	彌陀區	山頂	812	471	一般農業區	養殖用地	27.10
4652	高雄市	彌陀區	山頂	813	472	特定農業區	農牧用地	1.60
4653	高雄市	彌陀區	山頂	814	471	特定農業區	農牧用地	38.77
4654	高雄市	彌陀區	山頂	814	472	特定農業區	農牧用地	29.97
4655	高雄市	彌陀區	山頂	814	449	特定農業區	農牧用地	71.95
4656	高雄市	彌陀區	山頂	815	471	特定農業區	農牧用地	1053.90
4657	高雄市	彌陀區	山頂	816	471	特定農業區	農牧用地	767.01
4658	高雄市	彌陀區	山頂	816	460	特定農業區	農牧用地	1302.63
4659	高雄市	彌陀區	山頂	816	449	特定農業區	農牧用地	122.02
4660	高雄市	彌陀區	山頂	816	462	特定農業區	農牧用地	37.49
4661	高雄市	彌陀區	山頂	816	459	特定農業區	農牧用地	0.04
4662	高雄市	彌陀區	山頂	817	449	特定農業區	農牧用地	928.18
4663	高雄市	彌陀區	山頂	817	460	特定農業區	農牧用地	775.65
4664	高雄市	彌陀區	山頂	817	459	特定農業區	農牧用地	2320.35
4665	高雄市	彌陀區	山頂	817	454	特定農業區	農牧用地	111.19
4666	高雄市	彌陀區	山頂	818	471	特定農業區	農牧用地	152.30
4667	高雄市	彌陀區	山頂	818	449	特定農業區	農牧用地	1144.95
4668	高雄市	彌陀區	山頂	818	472	特定農業區	農牧用地	2.14
4669	高雄市	彌陀區	山頂	818	454	特定農業區	農牧用地	1203.55
4670	高雄市	彌陀區	山頂	819	454	特定農業區	農牧用地	2068.81
4671	高雄市	彌陀區	山頂	820	454	特定農業區	農牧用地	10.12
4672	高雄市	彌陀區	山頂	821	451	特定農業區	農牧用地	1295.36
4673	高雄市	彌陀區	山頂	822	451	特定農業區	農牧用地	1245.58
4674	高雄市	彌陀區	山頂	823	453	特定農業區	農牧用地	1254.63
4675	高雄市	彌陀區	山頂	824	452	特定農業區	農牧用地	33.97
4676	高雄市	彌陀區	山頂	824	453	特定農業區	農牧用地	1266.01
4677	高雄市	彌陀區	山頂	855	451	特定農業區	農牧用地	900.46
4678	高雄市	彌陀區	山頂	855	450	特定農業區	農牧用地	1.82
4679	高雄市	彌陀區	山頂	856	481	特定農業區	農牧用地	1.29
4680	高雄市	彌陀區	山頂	856-1	450	特定農業區	農牧用地	0.01

項次	縣市	鄉鎮	段	地號	魚塭號	使用分區	使用地	魚塭面積(平方公尺)
4681	高雄市	彌陀區	山頂	856-1	481	特定農業區	農牧用地	0.05
4682	高雄市	彌陀區	山頂	857	450	特定農業區	農牧用地	2117.55
4683	高雄市	彌陀區	山頂	857	451	特定農業區	農牧用地	3.85
4684	高雄市	彌陀區	山頂	857	481	特定農業區	農牧用地	92.15
4685	高雄市	彌陀區	山頂	858	481	特定農業區	農牧用地	1933.98
4686	高雄市	彌陀區	山頂	869	457	特定農業區	農牧用地	47.76
4687	高雄市	彌陀區	山頂	869	456	特定農業區	農牧用地	77.23
4688	高雄市	彌陀區	山頂	870	457	特定農業區	農牧用地	708.28
4689	高雄市	彌陀區	山頂	870	456	特定農業區	農牧用地	3549.13
4690	高雄市	彌陀區	山頂	871	457	特定農業區	農牧用地	2609.58
4691	高雄市	彌陀區	山頂	872	457	特定農業區	農牧用地	135.89
4692	高雄市	彌陀區	山頂	873	458-1	特定農業區	農牧用地	93.52
4693	高雄市	彌陀區	山頂	873	457	特定農業區	農牧用地	5.50
4694	高雄市	彌陀區	山頂	874	458	特定農業區	農牧用地	1035.51
4695	高雄市	彌陀區	山頂	874	457	特定農業區	農牧用地	62.01
4696	高雄市	彌陀區	山頂	874	458-1	特定農業區	農牧用地	886.29
4697	高雄市	彌陀區	山頂	875	462	特定農業區	農牧用地	24.59
4698	高雄市	彌陀區	山頂	875	461	特定農業區	農牧用地	3872.30
4699	高雄市	彌陀區	山頂	875	458	特定農業區	農牧用地	806.21
4700	高雄市	彌陀區	山頂	875	458-1	特定農業區	農牧用地	669.67
4701	高雄市	彌陀區	山頂	876	461	特定農業區	農牧用地	22.80
4702	高雄市	彌陀區	山頂	876	458-1	特定農業區	農牧用地	49.27
4703	高雄市	彌陀區	山頂	877	462	一般農業區	養殖用地	5.31
4704	高雄市	彌陀區	山頂	877	461	一般農業區	養殖用地	194.39
4705	高雄市	彌陀區	山頂	877	463	一般農業區	養殖用地	16.55
4706	高雄市	彌陀區	山頂	877	463-1	一般農業區	養殖用地	568.10
4707	高雄市	彌陀區	山頂	878	461	一般農業區	養殖用地	35.59
4708	高雄市	彌陀區	山頂	879	463-1	特定農業區	農牧用地	13.38
4709	高雄市	彌陀區	山頂	879	461	特定農業區	農牧用地	15.40
4710	高雄市	彌陀區	山頂	880	463-1	一般農業區	養殖用地	5.10
4711	高雄市	彌陀區	山頂	881	463-1	特定農業區	農牧用地	66.75
4712	高雄市	彌陀區	山頂	882	463-1	特定農業區	農牧用地	172.56
4713	高雄市	彌陀區	山頂	882	461	特定農業區	農牧用地	20.13
4714	高雄市	彌陀區	山頂	882	482	特定農業區	農牧用地	7.49
4715	高雄市	彌陀區	山頂	883	463	一般農業區	養殖用地	210.60
4716	高雄市	彌陀區	山頂	883	463-1	一般農業區	養殖用地	81.92
4717	高雄市	彌陀區	山頂	885	466	一般農業區	養殖用地	62.40
4718	高雄市	彌陀區	山頂	894	483-1	特定農業區	農牧用地	1276.29
4719	高雄市	彌陀區	山頂	895	483	特定農業區	農牧用地	1862.56
4720	高雄市	彌陀區	山頂	895	484	特定農業區	農牧用地	4.26
4721	高雄市	彌陀區	山頂	896	483	一般農業區	養殖用地	17.12
4722	高雄市	彌陀區	山頂	896	485-1	一般農業區	養殖用地	2660.71
4723	高雄市	彌陀區	山頂	896	484	一般農業區	養殖用地	1.93
4724	高雄市	彌陀區	山頂	896	486	一般農業區	養殖用地	1.98
4725	高雄市	彌陀區	山頂	896	488	一般農業區	養殖用地	4.65
4726	高雄市	彌陀區	山頂	897	484	特定農業區	農牧用地	1433.42
4727	高雄市	彌陀區	山頂	898	484	特定農業區	農牧用地	43.64
4728	高雄市	彌陀區	山頂	898	486	特定農業區	農牧用地	965.55
4729	高雄市	彌陀區	山頂	899	486	特定農業區	農牧用地	1614.82
4730	高雄市	彌陀區	山頂	900	486	特定農業區	農牧用地	2471.47
4731	高雄市	彌陀區	山頂	900	488	特定農業區	農牧用地	2.49
4732	高雄市	彌陀區	山頂	902	467	一般農業區	養殖用地	113.71
4733	高雄市	彌陀區	山頂	902	464	一般農業區	養殖用地	60.10
4734	高雄市	彌陀區	山頂	903	467	一般農業區	養殖用地	288.31
4735	高雄市	彌陀區	山頂	903	464	一般農業區	養殖用地	8.62
4736	高雄市	彌陀區	山頂	904	467	一般農業區	養殖用地	1063.34
4737	高雄市	彌陀區	山頂	904	464	一般農業區	養殖用地	36.65
4738	高雄市	彌陀區	山頂	905	464	特定農業區	農牧用地	761.82
4739	高雄市	彌陀區	山頂	905	465	特定農業區	農牧用地	971.72
4740	高雄市	彌陀區	山頂	906	464	特定農業區	農牧用地	543.19

項次	縣市	鄉鎮	段	地號	魚塭號	使用分區	使用地	魚塭面積(平方公尺)
4741	高雄市	彌陀區	山頂	906	465	特定農業區	農牧用地	700.12
4742	高雄市	彌陀區	山頂	906	482	特定農業區	農牧用地	0.05
4743	高雄市	彌陀區	山頂	907	464	特定農業區	農牧用地	1337.45
4744	高雄市	彌陀區	山頂	907	465	特定農業區	農牧用地	1369.19
4745	高雄市	彌陀區	山頂	907	482	特定農業區	農牧用地	0.34
4746	高雄市	彌陀區	山頂	907	487	特定農業區	農牧用地	13.64
4747	高雄市	彌陀區	山頂	908	487	特定農業區	農牧用地	1801.10
4748	高雄市	彌陀區	山頂	909	482	特定農業區	農牧用地	4568.68
4749	高雄市	彌陀區	山頂	909	465	特定農業區	農牧用地	0.07
4750	高雄市	彌陀區	山頂	912	493	特定農業區	農牧用地	654.19
4751	高雄市	彌陀區	山頂	912	494	特定農業區	農牧用地	54.45
4752	高雄市	彌陀區	山頂	913	493	特定農業區	農牧用地	1052.64
4753	高雄市	彌陀區	山頂	913	494	特定農業區	農牧用地	202.67
4754	高雄市	彌陀區	山頂	914	493	特定農業區	農牧用地	13.87
4755	高雄市	彌陀區	山頂	914	492	特定農業區	農牧用地	1111.99
4756	高雄市	彌陀區	山頂	915	493	特定農業區	農牧用地	37.92
4757	高雄市	彌陀區	山頂	915	492	特定農業區	農牧用地	1869.82
4758	高雄市	彌陀區	山頂	916	493	特定農業區	農牧用地	10.10
4759	高雄市	彌陀區	山頂	916	492	特定農業區	農牧用地	1531.44
4760	高雄市	彌陀區	山頂	917	492	特定農業區	農牧用地	34.51
4761	高雄市	彌陀區	山頂	917	492	特定農業區	農牧用地	1.88
4762	高雄市	彌陀區	山頂	917	491-1	特定農業區	農牧用地	974.01
4763	高雄市	彌陀區	山頂	917	491	特定農業區	農牧用地	832.78
4764	高雄市	彌陀區	山頂	918	492	特定農業區	農牧用地	34.24
4765	高雄市	彌陀區	山頂	918	488	特定農業區	農牧用地	2058.17
4766	高雄市	彌陀區	山頂	918	486	特定農業區	農牧用地	61.97
4767	高雄市	彌陀區	山頂	918	491-1	特定農業區	農牧用地	24.59
4768	高雄市	彌陀區	山頂	918	491	特定農業區	農牧用地	110.68
4769	高雄市	彌陀區	山頂	919	488	一般農業區	養殖用地	843.26
4770	高雄市	彌陀區	山頂	919	491	一般農業區	養殖用地	966.00
4771	高雄市	彌陀區	山頂	920	485	一般農業區	養殖用地	3310.21
4772	高雄市	彌陀區	山頂	920	489	一般農業區	養殖用地	5433.04
4773	高雄市	彌陀區	山頂	920	490	一般農業區	養殖用地	33.32
4774	高雄市	彌陀區	山頂	921	489	一般農業區	養殖用地	582.18
4775	高雄市	彌陀區	山頂	922	485	一般農業區	養殖用地	2.39
4776	高雄市	彌陀區	山頂	922	489	一般農業區	養殖用地	353.03
4777	高雄市	彌陀區	山頂	923	485	一般農業區	養殖用地	8.06
4778	高雄市	彌陀區	山頂	936	490	一般農業區	養殖用地	2450.58
4779	高雄市	彌陀區	山頂	937	501	一般農業區	養殖用地	30.30
4780	高雄市	彌陀區	山頂	937	489	一般農業區	養殖用地	25.94
4781	高雄市	彌陀區	山頂	937	490	一般農業區	養殖用地	1559.82
4782	高雄市	彌陀區	山頂	938	490	一般農業區	養殖用地	624.07
4783	高雄市	彌陀區	山頂	939	490	一般農業區	養殖用地	14.25
4784	高雄市	彌陀區	山頂	940	490	一般農業區	養殖用地	43.33
4785	高雄市	彌陀區	山頂	940	502	一般農業區	養殖用地	699.95
4786	高雄市	彌陀區	山頂	941	501	一般農業區	養殖用地	1.74
4787	高雄市	彌陀區	山頂	941	490	一般農業區	養殖用地	415.90
4788	高雄市	彌陀區	山頂	942	491-1	一般農業區	養殖用地	26.40
4789	高雄市	彌陀區	山頂	942	501	一般農業區	養殖用地	745.92
4790	高雄市	彌陀區	山頂	942	491	一般農業區	養殖用地	48.01
4791	高雄市	彌陀區	山頂	948	500	特定農業區	農牧用地	9.47
4792	高雄市	彌陀區	山頂	948	503	特定農業區	農牧用地	101.43
4793	高雄市	彌陀區	山頂	949	500	特定農業區	農牧用地	865.52
4794	高雄市	彌陀區	山頂	949	501	特定農業區	農牧用地	7.16
4795	高雄市	彌陀區	山頂	950	494	特定農業區	農牧用地	1.01
4796	高雄市	彌陀區	山頂	950	499	特定農業區	農牧用地	4.27
4797	高雄市	彌陀區	山頂	950	500	特定農業區	農牧用地	0.91
4798	高雄市	彌陀區	山頂	951	492	特定農業區	農牧用地	17.90
4799	高雄市	彌陀區	山頂	951	494	特定農業區	農牧用地	0.77
4800	高雄市	彌陀區	山頂	951	491-1	特定農業區	農牧用地	33.08

項次	縣市	鄉鎮	段	地號	魚塭號	使用分區	使用地	魚塭面積(平方公尺)
4801	高雄市	彌陀區	山頂	952	492	特定農業區	農牧用地	17.46
4802	高雄市	彌陀區	山頂	952	494	特定農業區	農牧用地	684.21
4803	高雄市	彌陀區	山頂	953	492	特定農業區	農牧用地	18.77
4804	高雄市	彌陀區	山頂	953	494	特定農業區	農牧用地	589.19
4805	高雄市	彌陀區	山頂	957	498-1	特定農業區	農牧用地	1766.69
4806	高雄市	彌陀區	山頂	958	494	特定農業區	農牧用地	3.83
4807	高雄市	彌陀區	山頂	958	499	特定農業區	農牧用地	1542.01
4808	高雄市	彌陀區	山頂	959	499	特定農業區	農牧用地	36.93
4809	高雄市	彌陀區	山頂	959	500	特定農業區	農牧用地	444.34
4810	高雄市	彌陀區	山頂	960	500	特定農業區	農牧用地	565.76
4811	高雄市	彌陀區	山頂	961	500	特定農業區	農牧用地	27.55
4812	高雄市	彌陀區	山頂	961	503	特定農業區	農牧用地	676.41
4813	高雄市	彌陀區	山頂	963	499	特定農業區	農牧用地	15.50
4814	高雄市	彌陀區	山頂	963	503	特定農業區	農牧用地	1310.27
4815	高雄市	彌陀區	山頂	964	499	特定農業區	農牧用地	7.13
4816	高雄市	彌陀區	山頂	964	503	特定農業區	農牧用地	927.80
4817	高雄市	彌陀區	山頂	964	499	特定農業區	農牧用地	4.71
4818	高雄市	彌陀區	山頂	965	503	特定農業區	農牧用地	672.62
4819	高雄市	彌陀區	山頂	966	504	特定農業區	農牧用地	1366.03
4820	高雄市	彌陀區	山頂	893	483-1	特定農業區	農牧用地	93.21
4821	高雄市	彌陀區	山頂	943	501	一般農業區	農牧用地	1506.87
4822	高雄市	彌陀區	山頂	944	501	一般農業區	農牧用地	1065.61
4823	高雄市	彌陀區	山頂	326	158	特定農業區	農牧用地	67.36
4824	高雄市	彌陀區	山頂	326	173	特定農業區	農牧用地	515.77
4825	高雄市	彌陀區	山頂	261	153	一般農業區	農牧用地	989.75
4826	高雄市	彌陀區	山頂	299	168	特定農業區	農牧用地	2581.16
4827	高雄市	彌陀區	山頂	327	158	特定農業區	農牧用地	982.64
4828	高雄市	彌陀區	山頂	328	158	特定農業區	農牧用地	1391.02
4829	高雄市	彌陀區	山頂	334	173-2	特定農業區	農牧用地	1743.98
4830	高雄市	彌陀區	山頂	334	173-1	特定農業區	農牧用地	227.47
4831	高雄市	彌陀區	山頂	335	159	一般農業區	養殖用地	2004.59
4832	高雄市	彌陀區	山頂	335	173-2	一般農業區	養殖用地	94.97
4833	高雄市	彌陀區	山頂	336	438	一般農業區	養殖用地	505.36
4834	高雄市	彌陀區	山頂	325	173	特定農業區	農牧用地	1003.90
4835	高雄市	彌陀區	山頂	935	490	特定農業區	農牧用地	17.49
4836	高雄市	彌陀區	山頂	935	490	特定農業區	農牧用地	7.03
4837	高雄市	彌陀區	山頂	954	494	特定農業區	農牧用地	1399.26
4838	高雄市	彌陀區	山頂	954	499	特定農業區	農牧用地	4.75
4839	高雄市	彌陀區	山頂	954-1	498	特定農業區	農牧用地	1341.85
4840	高雄市	彌陀區	山頂	954-1	499	特定農業區	農牧用地	6.16
4841	高雄市	彌陀區	安港	1	575	一般農業區	養殖用地	37.74
4842	高雄市	彌陀區	安港	13	557	一般農業區	養殖用地	149.90
4843	高雄市	彌陀區	安港	13	559	一般農業區	養殖用地	0.88
4844	高雄市	彌陀區	安港	13	558	一般農業區	養殖用地	233.07
4845	高雄市	彌陀區	安港	14	556	一般農業區	農牧用地	101.57
4846	高雄市	彌陀區	安港	14	557	一般農業區	農牧用地	162.76
4847	高雄市	彌陀區	安港	14	560	一般農業區	農牧用地	1572.72
4848	高雄市	彌陀區	安港	38	556	一般農業區	養殖用地	527.10
4849	高雄市	彌陀區	安港	38	557	一般農業區	養殖用地	336.00
4850	高雄市	彌陀區	安港	39	570	一般農業區	養殖用地	37.62
4851	高雄市	彌陀區	安港	39	569	一般農業區	養殖用地	739.08
4852	高雄市	彌陀區	安港	39	556	一般農業區	養殖用地	0.00
4853	高雄市	彌陀區	安港	39	557	一般農業區	養殖用地	912.09
4854	高雄市	彌陀區	安港	40	556	一般農業區	農牧用地	323.27
4855	高雄市	彌陀區	安港	40	557	一般農業區	農牧用地	44.92
4856	高雄市	彌陀區	安港	41	570	一般農業區	養殖用地	814.37
4857	高雄市	彌陀區	安港	41	555	一般農業區	養殖用地	1099.38
4858	高雄市	彌陀區	安港	41	569	一般農業區	養殖用地	73.26
4859	高雄市	彌陀區	安港	41	556	一般農業區	養殖用地	15.37
4860	高雄市	彌陀區	安港	41	560	一般農業區	養殖用地	1.58

項次	縣市	鄉鎮	段	地號	魚塭號	使用分區	使用地	魚塭面積(平方公尺)
4861	高雄市	彌陀區	安港	42	555	一般農業區	養殖用地	1140.92
4862	高雄市	彌陀區	安港	49	552	一般農業區	農牧用地	60.14
4863	高雄市	彌陀區	安港	49	555	一般農業區	農牧用地	197.07
4864	高雄市	彌陀區	安港	50	552	一般農業區	養殖用地	1377.66
4865	高雄市	彌陀區	安港	50	555	一般農業區	養殖用地	18.07
4866	高雄市	彌陀區	安港	51	552	一般農業區	養殖用地	522.24
4867	高雄市	彌陀區	安港	51	570	一般農業區	養殖用地	1188.28
4868	高雄市	彌陀區	安港	52	552	一般農業區	養殖用地	912.72
4869	高雄市	彌陀區	安港	53	553	一般農業區	農牧用地	593.61
4870	高雄市	彌陀區	安港	53	552	一般農業區	農牧用地	7.34
4871	高雄市	彌陀區	安港	54	553	一般農業區	農牧用地	445.22
4872	高雄市	彌陀區	安港	55	553	一般農業區	農牧用地	133.22
4873	高雄市	彌陀區	安港	55	550	一般農業區	農牧用地	2.58
4874	高雄市	彌陀區	安港	56	550	一般農業區	農牧用地	127.10
4875	高雄市	彌陀區	安港	57	550	一般農業區	農牧用地	70.45
4876	高雄市	彌陀區	安港	58	550	一般農業區	養殖用地	312.20
4877	高雄市	彌陀區	安港	58	921-1	一般農業區	養殖用地	0.62
4878	高雄市	彌陀區	安港	58	553	一般農業區	養殖用地	666.58
4879	高雄市	彌陀區	安港	58	552	一般農業區	養殖用地	0.59
4880	高雄市	彌陀區	安港	66	550	一般農業區	養殖用地	640.69
4881	高雄市	彌陀區	安港	66	553	一般農業區	養殖用地	501.70
4882	高雄市	彌陀區	安港	67	553	一般農業區	養殖用地	0.01
4883	高雄市	彌陀區	安港	69	553	一般農業區	養殖用地	5.65
4884	高雄市	彌陀區	安港	69	555	一般農業區	養殖用地	6.23
4885	高雄市	彌陀區	港口	366	1468	一般農業區	養殖用地	158.90
4886	高雄市	彌陀區	港口	366	1245	一般農業區	養殖用地	1064.93
4887	高雄市	彌陀區	港口	370	1464	一般農業區	農牧用地	50.88
4888	高雄市	彌陀區	港口	372	1208	一般農業區	養殖用地	7299.59
4889	高雄市	彌陀區	港口	372	1424	一般農業區	養殖用地	7103.87
4890	高雄市	彌陀區	港口	372	1417	一般農業區	養殖用地	11137.95
4891	高雄市	彌陀區	港口	372	1418	一般農業區	養殖用地	12724.55
4892	高雄市	彌陀區	港口	372	1208-1	一般農業區	養殖用地	6085.92
4893	高雄市	彌陀區	港口	372	1424-1	一般農業區	養殖用地	4692.05
4894	高雄市	彌陀區	港口	372	1230	一般農業區	養殖用地	7921.04
4895	高雄市	彌陀區	港口	372	1456	一般農業區	養殖用地	8722.68
4896	高雄市	彌陀區	港口	372	1454	一般農業區	養殖用地	7998.48
4897	高雄市	彌陀區	港口	372	1455	一般農業區	養殖用地	10006.26
4898	高雄市	彌陀區	港口	372	1238	一般農業區	養殖用地	8396.21
4899	高雄市	彌陀區	港口	372	1239-2	一般農業區	養殖用地	3105.99
4900	高雄市	彌陀區	港口	372	1459	一般農業區	養殖用地	5502.26
4901	高雄市	彌陀區	港口	372	1458	一般農業區	養殖用地	7661.67
4902	高雄市	彌陀區	港口	372	1239-1	一般農業區	養殖用地	3055.17
4903	高雄市	彌陀區	港口	372	1239	一般農業區	養殖用地	3107.71
4904	高雄市	彌陀區	港口	372	1224-2	一般農業區	養殖用地	2885.69
4905	高雄市	彌陀區	港口	372	1221-2	一般農業區	養殖用地	3441.25
4906	高雄市	彌陀區	港口	372	1224	一般農業區	養殖用地	3320.16
4907	高雄市	彌陀區	港口	372	1450	一般農業區	養殖用地	6770.67
4908	高雄市	彌陀區	港口	372	1224-1	一般農業區	養殖用地	2896.40
4909	高雄市	彌陀區	港口	372	1221-1	一般農業區	養殖用地	2642.06
4910	高雄市	彌陀區	港口	372	1221	一般農業區	養殖用地	3108.60
4911	高雄市	彌陀區	港口	372	1222	一般農業區	養殖用地	13782.02
4912	高雄市	彌陀區	港口	372	1223-1	一般農業區	養殖用地	2922.86
4913	高雄市	彌陀區	港口	372	1258-1	一般農業區	養殖用地	3815.35
4914	高雄市	彌陀區	港口	372	1223	一般農業區	養殖用地	3106.72
4915	高雄市	彌陀區	港口	372	1223-2	一般農業區	養殖用地	2912.19
4916	高雄市	彌陀區	港口	372	1258	一般農業區	養殖用地	4236.36
4917	高雄市	彌陀區	港口	372	1249-3	一般農業區	養殖用地	2257.58
4918	高雄市	彌陀區	港口	372	1249-2	一般農業區	養殖用地	2433.37
4919	高雄市	彌陀區	港口	372	1249-1	一般農業區	養殖用地	2336.21
4920	高雄市	彌陀區	港口	372	1449	一般農業區	養殖用地	5196.55

項次	縣市	鄉鎮	段	地號	魚塭號	使用分區	使用地	魚塭面積(平方公尺)
4921	高雄市	彌陀區	港口	372	1262	一般農業區	養殖用地	12686.01
4922	高雄市	彌陀區	港口	372	1254	一般農業區	養殖用地	12567.39
4923	高雄市	彌陀區	港口	372	1249	一般農業區	養殖用地	2533.10
4924	高雄市	彌陀區	港口	372	1255	一般農業區	養殖用地	10362.73
4925	高雄市	彌陀區	港口	374	1418	一般農業區	養殖用地	0.24
4926	高雄市	彌陀區	港口	374	1457	一般農業區	養殖用地	12594.71
4927	高雄市	彌陀區	港口	374	1563	一般農業區	養殖用地	3832.11
4928	高雄市	彌陀區	港口	374	1445	一般農業區	養殖用地	2282.69
4929	高雄市	彌陀區	港口	374	1545	一般農業區	養殖用地	2533.51
4930	高雄市	彌陀區	港口	374	1428	一般農業區	養殖用地	774.30
4931	高雄市	彌陀區	港口	374	1446	一般農業區	養殖用地	3527.65
4932	高雄市	彌陀區	港口	374	1541	一般農業區	養殖用地	3577.95
4933	高雄市	彌陀區	港口	374	1441	一般農業區	養殖用地	21.54
4934	高雄市	彌陀區	港口	374	1546-1	一般農業區	養殖用地	1073.36
4935	高雄市	彌陀區	港口	374	1401	一般農業區	養殖用地	2484.14
4936	高雄市	彌陀區	港口	374	1546	一般農業區	養殖用地	2164.17
4937	高雄市	彌陀區	港口	374	1400	一般農業區	養殖用地	2896.51
4938	高雄市	彌陀區	港口	374	1442	一般農業區	養殖用地	3935.66
4939	高雄市	彌陀區	港口	374	1542	一般農業區	養殖用地	3576.47
4940	高雄市	彌陀區	港口	374	1399	一般農業區	養殖用地	2717.74
4941	高雄市	彌陀區	港口	374	1404	一般農業區	養殖用地	1182.72
4942	高雄市	彌陀區	港口	374	1403	一般農業區	養殖用地	1906.45
4943	高雄市	彌陀區	港口	374	1444-1	一般農業區	養殖用地	1438.30
4944	高雄市	彌陀區	港口	374	1444	一般農業區	養殖用地	1870.90
4945	高雄市	彌陀區	港口	374	1567	一般農業區	養殖用地	1704.62
4946	高雄市	彌陀區	港口	374	1453	一般農業區	養殖用地	2239.55
4947	高雄市	彌陀區	港口	374	1452	一般農業區	養殖用地	1263.15
4948	高雄市	彌陀區	港口	374	1451	一般農業區	養殖用地	2863.11
4949	高雄市	彌陀區	港口	374	1460	一般農業區	養殖用地	3139.13
4950	高雄市	彌陀區	港口	374	1566	一般農業區	養殖用地	1614.53
4951	高雄市	彌陀區	港口	374	1461	一般農業區	養殖用地	5594.80
4952	高雄市	彌陀區	港口	374	1462	一般農業區	養殖用地	13000.56
4953	高雄市	彌陀區	港口	382	1531	一般農業區	養殖用地	3885.24
4954	高雄市	彌陀區	港口	382	1531-1	一般農業區	養殖用地	3158.88
4955	高雄市	彌陀區	港口	382	1524	一般農業區	養殖用地	1036.48
4956	高雄市	彌陀區	港口	385	1530	一般農業區	養殖用地	51.27
4957	高雄市	彌陀區	港口	385	1530-1	一般農業區	養殖用地	3238.76
4958	高雄市	彌陀區	港口	387	1504	一般農業區	養殖用地	2484.14
4959	高雄市	彌陀區	港口	387	1503	一般農業區	養殖用地	2004.44
4960	高雄市	彌陀區	港口	387	1494	一般農業區	養殖用地	8.71
4961	高雄市	彌陀區	港口	387	1530	一般農業區	養殖用地	3587.03
4962	高雄市	彌陀區	港口	387	1530-1	一般農業區	養殖用地	69.81
4963	高雄市	彌陀區	港口	389	1532	一般農業區	養殖用地	2827.96
4964	高雄市	彌陀區	港口	389	1397	一般農業區	養殖用地	2720.80
4965	高雄市	彌陀區	港口	389	1398	一般農業區	養殖用地	4200.88
4966	高雄市	彌陀區	港口	389	1376	一般農業區	養殖用地	5225.74
4967	高雄市	彌陀區	港口	389	1532-1	一般農業區	養殖用地	2845.20
4968	高雄市	彌陀區	港口	389	1397-1	一般農業區	養殖用地	2567.61
4969	高雄市	彌陀區	港口	389	1398-1	一般農業區	養殖用地	3545.37
4970	高雄市	彌陀區	港口	389	1531-1	一般農業區	養殖用地	100.58
4971	高雄市	彌陀區	港口	389	1532-2	一般農業區	養殖用地	2442.70
4972	高雄市	彌陀區	港口	389	1377	一般農業區	養殖用地	5157.45
4973	高雄市	彌陀區	港口	389	1397-2	一般農業區	養殖用地	2186.31
4974	高雄市	彌陀區	港口	389	1366	一般農業區	養殖用地	4928.76
4975	高雄市	彌陀區	港口	389	1398-2	一般農業區	養殖用地	3341.97
4976	高雄市	彌陀區	港口	389	1524	一般農業區	養殖用地	340.69
4977	高雄市	彌陀區	港口	389	1527	一般農業區	養殖用地	2382.30
4978	高雄市	彌陀區	港口	389	1396-1	一般農業區	養殖用地	2573.24
4979	高雄市	彌陀區	港口	389	1392	一般農業區	養殖用地	4586.11
4980	高雄市	彌陀區	港口	389	1364	一般農業區	養殖用地	2678.39

項次	縣市	鄉鎮	段	地號	魚塭號	使用分區	使用地	魚塭面積(平方公尺)
4981	高雄市	彌陀區	港口	389	1365	一般農業區	養殖用地	5446.27
4982	高雄市	彌陀區	港口	389	1525	一般農業區	養殖用地	1206.43
4983	高雄市	彌陀區	港口	389	1526	一般農業區	養殖用地	2159.83
4984	高雄市	彌陀區	港口	389	1396	一般農業區	養殖用地	3006.03
4985	高雄市	彌陀區	港口	389	1391	一般農業區	養殖用地	4844.83
4986	高雄市	彌陀區	港口	389	1394	一般農業區	養殖用地	1820.77
4987	高雄市	彌陀區	港口	389	1557	一般農業區	養殖用地	3390.64
4988	高雄市	彌陀區	港口	389	1557-1	一般農業區	養殖用地	3325.48
4989	高雄市	彌陀區	港口	389	1440	一般農業區	養殖用地	3491.92
4990	高雄市	彌陀區	港口	389	1447	一般農業區	養殖用地	1983.32
4991	高雄市	彌陀區	港口	389	1433	一般農業區	養殖用地	4967.84
4992	高雄市	彌陀區	港口	389	1448	一般農業區	養殖用地	3754.95
4993	高雄市	彌陀區	港口	389	1563	一般農業區	養殖用地	11.23
4994	高雄市	彌陀區	港口	389	1563	一般農業區	養殖用地	1.48
4995	高雄市	彌陀區	港口	389	1441	一般農業區	養殖用地	5589.37
4996	高雄市	彌陀區	港口	395	1177	一般農業區	農牧用地	2343.12
4997	高雄市	彌陀區	港口	395	1178	一般農業區	農牧用地	3589.81
4998	高雄市	彌陀區	港口	395	1179	一般農業區	農牧用地	1525.00
4999	高雄市	彌陀區	港口	395	1180	一般農業區	農牧用地	2364.79
5000	高雄市	彌陀區	港口	395	1342	一般農業區	養殖用地	2950.82
5001	高雄市	彌陀區	港口	395	1343	一般農業區	養殖用地	8364.84
5002	高雄市	彌陀區	港口	395	1344	一般農業區	養殖用地	8111.08
5003	高雄市	彌陀區	港口	395	1345	一般農業區	養殖用地	6937.61
5004	高雄市	彌陀區	港口	395	1349	一般農業區	養殖用地	1398.26
5005	高雄市	彌陀區	港口	395	1351	一般農業區	養殖用地	1093.35
5006	高雄市	彌陀區	港口	395	1352	一般農業區	養殖用地	1291.15
5007	高雄市	彌陀區	港口	395	1354	一般農業區	養殖用地	1250.28
5008	高雄市	彌陀區	港口	395	1355	一般農業區	養殖用地	928.22
5009	高雄市	彌陀區	港口	395	1356	一般農業區	農牧用地	2267.19
5010	高雄市	彌陀區	港口	395	1357	一般農業區	養殖用地	2836.79
5011	高雄市	彌陀區	港口	395	1358	一般農業區	農牧用地	1112.12
5012	高雄市	彌陀區	港口	395	1359	一般農業區	養殖用地	2648.87
5013	高雄市	彌陀區	港口	395	1360	一般農業區	養殖用地	2476.88
5014	高雄市	彌陀區	港口	395	1362	一般農業區	養殖用地	2899.71
5015	高雄市	彌陀區	港口	395	1367	一般農業區	養殖用地	2381.75
5016	高雄市	彌陀區	港口	395	1368	一般農業區	養殖用地	3863.55
5017	高雄市	彌陀區	港口	395	1369	一般農業區	養殖用地	4475.05
5018	高雄市	彌陀區	港口	395	1370	一般農業區	養殖用地	1613.57
5019	高雄市	彌陀區	港口	395	1371	一般農業區	養殖用地	3298.99
5020	高雄市	彌陀區	港口	395	1372	一般農業區	養殖用地	1763.09
5021	高雄市	彌陀區	港口	395	1373	一般農業區	養殖用地	2093.29
5022	高雄市	彌陀區	港口	395	1374	一般農業區	養殖用地	3773.25
5023	高雄市	彌陀區	港口	395	1375	一般農業區	養殖用地	3800.09
5024	高雄市	彌陀區	港口	395	1376	一般農業區	養殖用地	1.35
5025	高雄市	彌陀區	港口	395	1377	一般農業區	養殖用地	297.75
5026	高雄市	彌陀區	港口	395	1378	一般農業區	養殖用地	3103.66
5027	高雄市	彌陀區	港口	395	1379	一般農業區	養殖用地	1530.93
5028	高雄市	彌陀區	港口	395	1380	一般農業區	養殖用地	2903.47
5029	高雄市	彌陀區	港口	395	1382	一般農業區	養殖用地	962.79
5030	高雄市	彌陀區	港口	395	1383	一般農業區	養殖用地	1543.64
5031	高雄市	彌陀區	港口	395	1384	一般農業區	養殖用地	1022.88
5032	高雄市	彌陀區	港口	395	1385	一般農業區	養殖用地	2749.91
5033	高雄市	彌陀區	港口	395	1386	一般農業區	養殖用地	2419.56
5034	高雄市	彌陀區	港口	395	1387	一般農業區	養殖用地	1602.14
5035	高雄市	彌陀區	港口	395	1388	一般農業區	養殖用地	1045.58
5036	高雄市	彌陀區	港口	395	1395	一般農業區	養殖用地	2884.25
5037	高雄市	彌陀區	港口	395	1488	一般農業區	養殖用地	437.65
5038	高雄市	彌陀區	港口	395	1490	一般農業區	養殖用地	238.87
5039	高雄市	彌陀區	港口	395	1494	一般農業區	養殖用地	5780.12
5040	高雄市	彌陀區	港口	395	1495	一般農業區	養殖用地	3244.84

項次	縣市	鄉鎮	段	地號	魚塭號	使用分區	使用地	魚塭面積(平方公尺)
5041	高雄市	彌陀區	港口	395	1496	一般農業區	養殖用地	5535.51
5042	高雄市	彌陀區	港口	395	1497	一般農業區	養殖用地	7728.70
5043	高雄市	彌陀區	港口	395	1498	一般農業區	養殖用地	2519.02
5044	高雄市	彌陀區	港口	395	1499	一般農業區	養殖用地	905.04
5045	高雄市	彌陀區	港口	395	1503	一般農業區	養殖用地	391.17
5046	高雄市	彌陀區	港口	395	1504	一般農業區	養殖用地	2121.59
5047	高雄市	彌陀區	港口	395	1505	一般農業區	養殖用地	3410.89
5048	高雄市	彌陀區	港口	395	1506	一般農業區	養殖用地	2709.73
5049	高雄市	彌陀區	港口	395	1507	一般農業區	養殖用地	3192.34
5050	高雄市	彌陀區	港口	395	1508	一般農業區	養殖用地	1.91
5051	高雄市	彌陀區	港口	395	1509	一般農業區	養殖用地	1960.09
5052	高雄市	彌陀區	港口	395	1510	一般農業區	養殖用地	4450.43
5053	高雄市	彌陀區	港口	395	1511	一般農業區	養殖用地	3295.99
5054	高雄市	彌陀區	港口	395	1512	一般農業區	養殖用地	2787.34
5055	高雄市	彌陀區	港口	395	1513	一般農業區	養殖用地	2926.37
5056	高雄市	彌陀區	港口	395	1528	一般農業區	養殖用地	3351.85
5057	高雄市	彌陀區	港口	395	1529	一般農業區	養殖用地	3083.04
5058	高雄市	彌陀區	港口	395	1536	一般農業區	養殖用地	2363.32
5059	高雄市	彌陀區	港口	395	1537	一般農業區	養殖用地	2696.78
5060	高雄市	彌陀區	港口	395	1179-1	一般農業區	養殖用地	1667.33
5061	高雄市	彌陀區	港口	395	1342-1	一般農業區	養殖用地	3267.36
5062	高雄市	彌陀區	港口	395	1349-1	一般農業區	養殖用地	742.88
5063	高雄市	彌陀區	港口	395	1349-2	一般農業區	養殖用地	772.98
5064	高雄市	彌陀區	港口	395	1355-1	一般農業區	養殖用地	877.28
5065	高雄市	彌陀區	港口	395	1357-2	一般農業區	養殖用地	2637.18
5066	高雄市	彌陀區	港口	395	1357-3	一般農業區	養殖用地	2677.02
5067	高雄市	彌陀區	港口	395	1359-1	一般農業區	養殖用地	2377.39
5068	高雄市	彌陀區	港口	395	1360-1	一般農業區	養殖用地	1930.92
5069	高雄市	彌陀區	港口	395	1362-1	一般農業區	養殖用地	2160.29
5070	高雄市	彌陀區	港口	395	1370-1	一般農業區	養殖用地	1599.43
5071	高雄市	彌陀區	港口	395	1372-1	一般農業區	養殖用地	1876.78
5072	高雄市	彌陀區	港口	395	1373-1	一般農業區	養殖用地	2411.96
5073	高雄市	彌陀區	港口	395	1375-1	一般農業區	養殖用地	890.69
5074	高雄市	彌陀區	港口	395	1379-1	一般農業區	養殖用地	1255.04
5075	高雄市	彌陀區	港口	395	1382-1	一般農業區	養殖用地	1079.52
5076	高雄市	彌陀區	港口	395	1384-1	一般農業區	養殖用地	1211.28
5077	高雄市	彌陀區	港口	395	1388-1	一般農業區	養殖用地	921.48
5078	高雄市	彌陀區	港口	395	1388-2	一般農業區	養殖用地	761.33
5079	高雄市	彌陀區	港口	395	1388-3	一般農業區	養殖用地	904.41
5080	高雄市	彌陀區	港口	395	1490-4	一般農業區	養殖用地	92.84
5081	高雄市	彌陀區	港口	395	1490-5	一般農業區	養殖用地	222.86
5082	高雄市	彌陀區	港口	395	1498-1	一般農業區	養殖用地	2739.51
5083	高雄市	彌陀區	港口	400	1488	一般農業區	養殖用地	298.04
5084	高雄市	彌陀區	港口	404	1488	一般農業區	養殖用地	417.32
5085	高雄市	彌陀區	港口	405	1488	一般農業區	養殖用地	423.67
5086	高雄市	彌陀區	港口	405	1486	一般農業區	養殖用地	492.44
5087	高雄市	彌陀區	港口	405	1489	一般農業區	養殖用地	184.95
5088	高雄市	彌陀區	港口	415	1487	一般農業區	農牧用地	146.44
5089	高雄市	彌陀區	港口	415	1485	一般農業區	農牧用地	387.55
5090	高雄市	彌陀區	港口	415	1492	一般農業區	農牧用地	625.04
5091	高雄市	彌陀區	港口	416	1487	一般農業區	農牧用地	277.44
5092	高雄市	彌陀區	港口	416	1485	一般農業區	農牧用地	964.30
5093	高雄市	彌陀區	港口	416	1492	一般農業區	農牧用地	1388.74
5094	高雄市	彌陀區	港口	419	1517	一般農業區	養殖用地	326.55
5095	高雄市	彌陀區	港口	419	1491	一般農業區	養殖用地	889.46
5096	高雄市	彌陀區	港口	419	1534	一般農業區	養殖用地	122.55
5097	高雄市	彌陀區	港口	420	1534	一般農業區	養殖用地	739.19
5098	高雄市	彌陀區	港口	420	1522	一般農業區	養殖用地	609.93
5099	高雄市	彌陀區	港口	423	1522	一般農業區	養殖用地	528.78
5100	高雄市	彌陀區	港口	423	1519	一般農業區	養殖用地	90.28

項次	縣市	鄉鎮	段	地號	魚塭號	使用分區	使用地	魚塭面積(平方公尺)
5101	高雄市	彌陀區	港口	432	1519	一般農業區	養殖用地	367.29
5102	高雄市	彌陀區	港口	433	1520	一般農業區	養殖用地	488.00
5103	高雄市	彌陀區	港口	433	1518	一般農業區	養殖用地	20.41
5104	高雄市	彌陀區	港口	434	1518	一般農業區	養殖用地	904.02
5105	高雄市	彌陀區	港口	434	1515	一般農業區	養殖用地	1024.45
5106	高雄市	彌陀區	港口	434	1514-1	一般農業區	養殖用地	62.08
5107	高雄市	彌陀區	港口	434	1514	一般農業區	養殖用地	560.54
5108	高雄市	彌陀區	港口	435	1518	一般農業區	農牧用地	130.26
5109	高雄市	彌陀區	港口	446	1514	一般農業區	農牧用地	634.80
5110	高雄市	彌陀區	港口	448	1514	一般農業區	農牧用地	122.78
5111	高雄市	彌陀區	港口	450	1516	一般農業區	農牧用地	419.35
5112	高雄市	彌陀區	港口	450	1550	一般農業區	農牧用地	26.80
5113	高雄市	彌陀區	港口	457	1554	一般農業區	農牧用地	5.78
5114	高雄市	彌陀區	港口	503	1464	一般農業區	養殖用地	5740.01
5115	高雄市	彌陀區	港口	503	1474	一般農業區	養殖用地	7013.89
5116	高雄市	彌陀區	港口	503	1470	一般農業區	養殖用地	7306.79
5117	高雄市	彌陀區	港口	503	1471	一般農業區	養殖用地	5486.41
5118	高雄市	彌陀區	港口	503	1476	一般農業區	養殖用地	4459.12
5119	高雄市	彌陀區	港口	503	1463	一般農業區	養殖用地	3833.20
5120	高雄市	彌陀區	港口	503	1473	一般農業區	養殖用地	6185.84
5121	高雄市	彌陀區	港口	503	1467	一般農業區	養殖用地	6357.67
5122	高雄市	彌陀區	港口	503	1465	一般農業區	養殖用地	5188.02
5123	高雄市	彌陀區	港口	503	1477	一般農業區	養殖用地	4263.78
5124	高雄市	彌陀區	港口	503	1472	一般農業區	養殖用地	7497.06
5125	高雄市	彌陀區	港口	503	1466	一般農業區	養殖用地	6694.42
5126	高雄市	彌陀區	港口	503	1478	一般農業區	養殖用地	8987.92
5127	高雄市	彌陀區	港口	503	1246-7	一般農業區	養殖用地	281.38
5128	高雄市	彌陀區	港口	503	1257	一般農業區	養殖用地	5193.10
5129	高雄市	彌陀區	港口	503	1246-8	一般農業區	養殖用地	235.13
5130	高雄市	彌陀區	港口	503	1246	一般農業區	養殖用地	3565.08
5131	高雄市	彌陀區	港口	503	1246-5	一般農業區	養殖用地	310.87
5132	高雄市	彌陀區	港口	503	1246-6	一般農業區	養殖用地	232.70
5133	高雄市	彌陀區	港口	503	1246-3	一般農業區	養殖用地	414.00
5134	高雄市	彌陀區	港口	503	1246-4	一般農業區	養殖用地	187.47
5135	高雄市	彌陀區	港口	503	1246-1	一般農業區	養殖用地	198.21
5136	高雄市	彌陀區	港口	503	1246-2	一般農業區	養殖用地	141.67
5137	高雄市	彌陀區	港口	503	1479	一般農業區	養殖用地	626.53
5138	高雄市	彌陀區	港口	503-1	1479	一般農業區	養殖用地	5770.51
5139	高雄市	彌陀區	港口	503-3	1478	一般農業區	養殖用地	0.01
5140	高雄市	彌陀區	港口	503-3	1478	一般農業區	養殖用地	7.16
5141	高雄市	彌陀區	港口	529	1482	一般農業區	養殖用地	6184.80
5142	高雄市	彌陀區	港口	529	1479	一般農業區	養殖用地	1.20
5143	高雄市	彌陀區	港口	529	1481	一般農業區	養殖用地	1837.25
5144	高雄市	彌陀區	港口	529-1	1481	一般農業區	養殖用地	1828.01
5145	高雄市	彌陀區	港口	529-2	1278	一般農業區	養殖用地	0.27
5146	高雄市	彌陀區	港口	529-2	1482	一般農業區	養殖用地	134.04
5147	高雄市	彌陀區	港口	529-2	1481	一般農業區	養殖用地	58.52
5148	高雄市	彌陀區	港口	529-2	1280	一般農業區	養殖用地	8.62
5149	高雄市	彌陀區	港口	529-3	1278	一般農業區	養殖用地	5326.26
5150	高雄市	彌陀區	港口	529-4	1278	一般農業區	養殖用地	3417.89
5151	高雄市	彌陀區	港口	529-4	1279	一般農業區	養殖用地	1108.10
5152	高雄市	彌陀區	港口	529-5	1279	一般農業區	養殖用地	4335.46
5153	高雄市	彌陀區	港口	529-6	1279	一般農業區	養殖用地	2535.26
5154	高雄市	彌陀區	港口	529-7	1481	一般農業區	養殖用地	243.73
5155	高雄市	彌陀區	港口	529-7	1480	一般農業區	養殖用地	2472.89
5156	高雄市	彌陀區	港口	529-7	1484	一般農業區	養殖用地	24.34
5157	高雄市	彌陀區	港口	529-8	1481	一般農業區	養殖用地	138.13
5158	高雄市	彌陀區	港口	529-8	1480	一般農業區	養殖用地	2608.63
5159	高雄市	彌陀區	港口	529-8	1484	一般農業區	養殖用地	13.26
5160	高雄市	彌陀區	港口	529-9	1280	一般農業區	養殖用地	2594.69

項次	縣市	鄉鎮	段	地號	魚塭號	使用分區	使用地	魚塭面積(平方公尺)
5161	高雄市	彌陀區	港口	529-9	1481	一般農業區	養殖用地	1.84
5162	高雄市	彌陀區	港口	529-9	1480	一般農業區	養殖用地	11.56
5163	高雄市	彌陀區	港口	529-10	1280	一般農業區	養殖用地	3057.00
5164	高雄市	彌陀區	港口	529-11	1266	一般農業區	養殖用地	9515.48
5165	高雄市	彌陀區	港口	529-11	1265	一般農業區	養殖用地	8527.41
5166	高雄市	彌陀區	港口	529-11	1267	一般農業區	養殖用地	10250.32
5167	高雄市	彌陀區	港口	529-11	1280	一般農業區	養殖用地	1803.75
5168	高雄市	彌陀區	港口	529-13	1301	一般農業區	養殖用地	662.43
5169	高雄市	彌陀區	港口	529-13	1304	一般農業區	養殖用地	6798.83
5170	高雄市	彌陀區	港口	529-13	1300	一般農業區	養殖用地	668.82
5171	高雄市	彌陀區	港口	529-13	1305	一般農業區	養殖用地	5586.96
5172	高雄市	彌陀區	港口	529-13	1296-1	一般農業區	養殖用地	20.97
5173	高雄市	彌陀區	港口	529-13	1484	一般農業區	養殖用地	6137.30
5174	高雄市	彌陀區	港口	529-13	1483	一般農業區	養殖用地	3984.24
5175	高雄市	彌陀區	港口	529-15	1301	一般農業區	養殖用地	67.45
5176	高雄市	彌陀區	港口	529-15	1304	一般農業區	養殖用地	1.15
5177	高雄市	彌陀區	港口	529-16	1301	一般農業區	養殖用地	2033.14
5178	高雄市	彌陀區	港口	529-17	1301	一般農業區	養殖用地	0.18
5179	高雄市	彌陀區	港口	529-18	1301	一般農業區	養殖用地	2166.71
5180	高雄市	彌陀區	港口	529-18	1300	一般農業區	養殖用地	4060.52
5181	高雄市	彌陀區	港口	529-18	1299	一般農業區	養殖用地	399.32
5182	高雄市	彌陀區	港口	529-18	1296-1	一般農業區	養殖用地	31.52
5183	高雄市	彌陀區	港口	529-21	1277	一般農業區	養殖用地	14.29
5184	高雄市	彌陀區	港口	529-22	1294	一般農業區	養殖用地	2.83
5185	高雄市	彌陀區	港口	529-23	1277	一般農業區	養殖用地	4742.67
5186	高雄市	彌陀區	港口	529-23	1269	一般農業區	養殖用地	1859.17
5187	高雄市	彌陀區	港口	529-24	1269	一般農業區	養殖用地	1464.39
5188	高雄市	彌陀區	港口	529-24	1277	一般農業區	養殖用地	600.24
5189	高雄市	彌陀區	港口	529-24	1275	一般農業區	養殖用地	6111.40
5190	高雄市	彌陀區	港口	529-24	1270	一般農業區	養殖用地	4892.22
5191	高雄市	彌陀區	港口	529-24	1274-1	一般農業區	養殖用地	1081.34
5192	高雄市	彌陀區	港口	529-24	1271	一般農業區	養殖用地	5210.55
5193	高雄市	彌陀區	港口	529-24	1274	一般農業區	養殖用地	5693.62
5194	高雄市	彌陀區	港口	529-24	1272	一般農業區	養殖用地	4278.18
5195	高雄市	彌陀區	港口	529-24	1273	一般農業區	養殖用地	3987.43
5196	高雄市	彌陀區	港口	529-25	1275	一般農業區	養殖用地	0.04
5197	高雄市	彌陀區	港口	529-25	1274-1	一般農業區	養殖用地	11.88
5198	高雄市	彌陀區	港口	529-25	1274	一般農業區	養殖用地	0.20
5199	高雄市	彌陀區	港口	529-26	1269	一般農業區	養殖用地	584.16
5200	高雄市	彌陀區	港口	529-26	1283	一般農業區	養殖用地	2572.39
5201	高雄市	彌陀區	港口	529-26	1270	一般農業區	養殖用地	522.18
5202	高雄市	彌陀區	港口	529-27	1283	一般農業區	養殖用地	1915.52
5203	高雄市	彌陀區	港口	529-28	1270	一般農業區	養殖用地	29.05
5204	高雄市	彌陀區	港口	529-28	1271	一般農業區	養殖用地	119.17
5205	高雄市	彌陀區	港口	529-29	1270	一般農業區	養殖用地	28.60
5206	高雄市	彌陀區	港口	529-29	1271	一般農業區	養殖用地	110.56
5207	高雄市	彌陀區	港口	529-30	1270	一般農業區	養殖用地	49.87
5208	高雄市	彌陀區	港口	529-30	1271	一般農業區	養殖用地	53.61
5209	高雄市	彌陀區	港口	529-30	1268	一般農業區	養殖用地	52.52
5210	高雄市	彌陀區	港口	529-31	1270	一般農業區	養殖用地	9.66
5211	高雄市	彌陀區	港口	529-31	1268	一般農業區	養殖用地	249.50
5212	高雄市	彌陀區	港口	529-32	1283	一般農業區	養殖用地	3.38
5213	高雄市	彌陀區	港口	529-32	1268	一般農業區	養殖用地	296.07
5214	高雄市	彌陀區	港口	529-33	1283	一般農業區	養殖用地	21.27
5215	高雄市	彌陀區	港口	529-33	1268	一般農業區	養殖用地	592.57
5216	高雄市	彌陀區	港口	529-34	1283	一般農業區	養殖用地	26.04
5217	高雄市	彌陀區	港口	529-34	1268	一般農業區	養殖用地	591.22
5218	高雄市	彌陀區	港口	529-35	1283	一般農業區	養殖用地	46.47
5219	高雄市	彌陀區	港口	529-35	1268	一般農業區	養殖用地	881.65
5220	高雄市	彌陀區	港口	529-36	1283	一般農業區	養殖用地	82.19

項次	縣市	鄉鎮	段	地號	魚塭號	使用分區	使用地	魚塭面積(平方公尺)
5221	高雄市	彌陀區	港口	529-36	1268	一般農業區	養殖用地	1254.42
5222	高雄市	彌陀區	港口	529-37	1283	一般農業區	養殖用地	163.33
5223	高雄市	彌陀區	港口	529-38	1283	一般農業區	養殖用地	149.86
5224	高雄市	彌陀區	港口	529-38	1268	一般農業區	養殖用地	1.12
5225	高雄市	彌陀區	港口	529-39	1283	一般農業區	養殖用地	23.57
5226	高雄市	彌陀區	港口	529-39	1282	一般農業區	養殖用地	73.14
5227	高雄市	彌陀區	港口	529-39	1268	一般農業區	養殖用地	29.65
5228	高雄市	彌陀區	港口	529-40	1282	一般農業區	養殖用地	258.72
5229	高雄市	彌陀區	港口	529-40	1268	一般農業區	養殖用地	62.91
5230	高雄市	彌陀區	港口	529-41	1282	一般農業區	養殖用地	257.67
5231	高雄市	彌陀區	港口	529-41	1268	一般農業區	養殖用地	64.35
5232	高雄市	彌陀區	港口	529-42	1282	一般農業區	養殖用地	256.81
5233	高雄市	彌陀區	港口	529-42	1268	一般農業區	養殖用地	65.54
5234	高雄市	彌陀區	港口	529-43	1282	一般農業區	養殖用地	256.09
5235	高雄市	彌陀區	港口	529-43	1268	一般農業區	養殖用地	66.56
5236	高雄市	彌陀區	港口	529-44	1282	一般農業區	養殖用地	382.11
5237	高雄市	彌陀區	港口	529-44	1268	一般農業區	養殖用地	101.22
5238	高雄市	彌陀區	港口	529-45	1282	一般農業區	養殖用地	457.14
5239	高雄市	彌陀區	港口	529-45	1268	一般農業區	養殖用地	123.60
5240	高雄市	彌陀區	港口	529-46	1282	一般農業區	養殖用地	506.60
5241	高雄市	彌陀區	港口	529-46	1268	一般農業區	養殖用地	139.61
5242	高雄市	彌陀區	港口	529-47	1282	一般農業區	養殖用地	505.21
5243	高雄市	彌陀區	港口	529-47	1268	一般農業區	養殖用地	141.53
5244	高雄市	彌陀區	港口	529-48	1282	一般農業區	養殖用地	628.76
5245	高雄市	彌陀區	港口	529-48	1268	一般農業區	養殖用地	179.00
5246	高雄市	彌陀區	港口	529-49	1282	一般農業區	養殖用地	614.90
5247	高雄市	彌陀區	港口	529-49	1268	一般農業區	養殖用地	213.45
5248	高雄市	彌陀區	港口	529-51	1272	一般農業區	養殖用地	1757.91
5249	高雄市	彌陀區	港口	529-51	1273	一般農業區	養殖用地	2140.37
5250	高雄市	彌陀區	港口	529-51	1303	一般農業區	養殖用地	28.64
5251	高雄市	彌陀區	港口	529-53	1285	一般農業區	養殖用地	54.17
5252	高雄市	彌陀區	港口	529-54	1006	一般農業區	養殖用地	8286.69
5253	高雄市	彌陀區	港口	529-54	1285	一般農業區	養殖用地	7005.35
5254	高雄市	彌陀區	港口	529-55	1006	一般農業區	養殖用地	0.03
5255	高雄市	彌陀區	港口	529-55	1058	一般農業區	養殖用地	1.65
5256	高雄市	彌陀區	港口	529-55	1058	一般農業區	養殖用地	10.28
5257	高雄市	彌陀區	港口	529-55	1057	一般農業區	養殖用地	36.08
5258	高雄市	彌陀區	港口	529-55	1306	一般農業區	養殖用地	239.01
5259	高雄市	彌陀區	港口	529-55	1302	一般農業區	養殖用地	103.99
5260	高雄市	彌陀區	港口	529-56	1303	一般農業區	養殖用地	6662.46
5261	高雄市	彌陀區	港口	529-56	1287	一般農業區	養殖用地	690.89
5262	高雄市	彌陀區	港口	529-56	1290	一般農業區	養殖用地	26.41
5263	高雄市	彌陀區	港口	529-57	1306	一般農業區	養殖用地	8787.88
5264	高雄市	彌陀區	港口	529-57	1302	一般農業區	養殖用地	6997.07
5265	高雄市	彌陀區	港口	529-57	1303	一般農業區	養殖用地	68.54
5266	高雄市	彌陀區	港口	529-57	1057	一般農業區	養殖用地	15.88
5267	高雄市	彌陀區	港口	529-57	1058	一般農業區	養殖用地	1.33
5268	高雄市	彌陀區	港口	529-57	1039	一般農業區	養殖用地	6051.94
5269	高雄市	彌陀區	港口	529-57	1056	一般農業區	養殖用地	6161.25
5270	高雄市	彌陀區	港口	529-57	1298	一般農業區	養殖用地	6045.87
5271	高雄市	彌陀區	港口	529-57	1290	一般農業區	養殖用地	6390.82
5272	高雄市	彌陀區	港口	529-57	1289	一般農業區	養殖用地	6262.91
5273	高雄市	彌陀區	港口	529-57	1287	一般農業區	養殖用地	6087.86
5274	高雄市	彌陀區	港口	529-57	1046	一般農業區	養殖用地	4435.70
5275	高雄市	彌陀區	港口	529-57	1055	一般農業區	養殖用地	5180.95
5276	高雄市	彌陀區	港口	529-57	1295	一般農業區	養殖用地	5688.53
5277	高雄市	彌陀區	港口	529-57	1292	一般農業區	養殖用地	4582.29
5278	高雄市	彌陀區	港口	529-57	1293	一般農業區	養殖用地	4674.84
5279	高雄市	彌陀區	港口	529-57	1054-1	一般農業區	養殖用地	1534.43
5280	高雄市	彌陀區	港口	529-57	1054	一般農業區	養殖用地	4416.69

項次	縣市	鄉鎮	段	地號	魚塭號	使用分區	使用地	魚塭面積(平方公尺)
5281	高雄市	彌陀區	港口	529-57	1318	一般農業區	養殖用地	5803.74
5282	高雄市	彌陀區	港口	529-57	1321	一般農業區	養殖用地	4708.86
5283	高雄市	彌陀區	港口	529-57	1309	一般農業區	養殖用地	5118.26
5284	高雄市	彌陀區	港口	529-57	1082-1	一般農業區	養殖用地	28.97
5285	高雄市	彌陀區	港口	529-57	1310	一般農業區	養殖用地	31.80
5286	高雄市	彌陀區	港口	529-58	1057	一般農業區	養殖用地	3353.72
5287	高雄市	彌陀區	港口	529-58	1306	一般農業區	養殖用地	363.03
5288	高雄市	彌陀區	港口	529-59	1058	一般農業區	養殖用地	8152.63
5289	高雄市	彌陀區	港口	529-59	1057	一般農業區	養殖用地	237.58
5290	高雄市	彌陀區	塩港	394	1259	一般農業區	養殖用地	37.94
5291	高雄市	彌陀區	塩港	394	1259	一般農業區	養殖用地	0.63
5292	高雄市	彌陀區	塩港	394	1260	一般農業區	養殖用地	4891.75
5293	高雄市	彌陀區	塩港	394	1263	一般農業區	養殖用地	4.82
5294	高雄市	彌陀區	塩港	394	995	一般農業區	養殖用地	4410.81
5295	高雄市	彌陀區	塩港	394	1261	一般農業區	養殖用地	3483.37
5296	高雄市	彌陀區	塩港	394	1251	一般農業區	養殖用地	19.58
5297	高雄市	彌陀區	塩港	394	992	一般農業區	養殖用地	6611.00
5298	高雄市	彌陀區	塩港	394	1251	一般農業區	養殖用地	3.57
5299	高雄市	彌陀區	塩港	394	1284	一般農業區	養殖用地	3222.70
5300	高雄市	彌陀區	塩港	394	1004	一般農業區	養殖用地	6341.39
5301	高雄市	彌陀區	塩港	394	1261-2	一般農業區	養殖用地	289.13
5302	高雄市	彌陀區	塩港	394	1261-1	一般農業區	養殖用地	176.80
5303	高雄市	彌陀區	塩港	394	1281	一般農業區	養殖用地	151.11
5304	高雄市	彌陀區	塩港	394	1023	一般農業區	養殖用地	3160.88
5305	高雄市	彌陀區	塩港	394	1023-1	一般農業區	養殖用地	3606.30
5306	高雄市	彌陀區	塩港	394	1002	一般農業區	養殖用地	5516.92
5307	高雄市	彌陀區	塩港	394	1011	一般農業區	養殖用地	4063.14
5308	高雄市	彌陀區	塩港	394	1003	一般農業區	養殖用地	120.45
5309	高雄市	彌陀區	塩港	394	1022	一般農業區	養殖用地	4444.56
5310	高雄市	彌陀區	塩港	394	1010	一般農業區	養殖用地	2906.81
5311	高雄市	彌陀區	塩港	394	1018	一般農業區	養殖用地	4044.39
5312	高雄市	彌陀區	塩港	394	1019	一般農業區	養殖用地	3451.00
5313	高雄市	彌陀區	塩港	394	1028	一般農業區	養殖用地	3828.00
5314	高雄市	彌陀區	塩港	394	1007	一般農業區	養殖用地	6343.03
5315	高雄市	彌陀區	塩港	400	1276	一般農業區	養殖用地	4773.88
5316	高雄市	彌陀區	塩港	400	1261-2	一般農業區	養殖用地	1.92
5317	高雄市	彌陀區	塩港	402	1022	一般農業區	養殖用地	1.16
5318	高雄市	彌陀區	塩港	402	1005	一般農業區	養殖用地	686.57
5319	高雄市	彌陀區	塩港	402	1019	一般農業區	養殖用地	109.56
5320	高雄市	彌陀區	塩港	402	1021	一般農業區	養殖用地	4502.75
5321	高雄市	彌陀區	塩港	402	1007	一般農業區	養殖用地	54.25
5322	高雄市	彌陀區	塩港	402	1020	一般農業區	養殖用地	4621.13
5323	高雄市	彌陀區	塩港	402	1007	一般農業區	養殖用地	2.99
5324	高雄市	彌陀區	塩港	402-1	1005	一般農業區	養殖用地	4858.46
5325	高雄市	彌陀區	塩港	402-1	1022	一般農業區	養殖用地	41.19
5326	高雄市	彌陀區	塩港	402-2	1281	一般農業區	養殖用地	196.15
5327	高雄市	彌陀區	塩港	402-2	1003	一般農業區	養殖用地	4240.88
5328	高雄市	彌陀區	塩港	402-2	1005	一般農業區	養殖用地	268.51
5329	高雄市	彌陀區	塩港	402-3	1261-2	一般農業區	養殖用地	33.43
5330	高雄市	彌陀區	塩港	402-3	1281	一般農業區	養殖用地	4995.35
5331	高雄市	彌陀區	塩港	402-3	1261-1	一般農業區	養殖用地	31.53
5332	高雄市	彌陀區	塩港	406	1039	一般農業區	養殖用地	0.05
5333	高雄市	彌陀區	塩港	408-1	1007	一般農業區	養殖用地	24.60
5334	高雄市	彌陀區	塩港	408-1	1020	一般農業區	養殖用地	100.06
5335	高雄市	彌陀區	塩港	409	1028	一般農業區	養殖用地	139.31
5336	高雄市	彌陀區	塩港	409	1007	一般農業區	養殖用地	85.96
5337	高雄市	彌陀區	彌海	525-27	1320	一般農業區	養殖用地	39.91
5338	高雄市	彌陀區	彌海	525-27	1084	一般農業區	養殖用地	2.19
5339	高雄市	彌陀區	彌海	525-27	1084	一般農業區	養殖用地	0.74
5340	高雄市	彌陀區	彌海	525-27	701	一般農業區	養殖用地	0.62

項次	縣市	鄉鎮	段	地號	魚塭號	使用分區	使用地	魚塭面積(平方公尺)
5341	高雄市	彌陀區	彌海	525-27	1316	一般農業區	養殖用地	11.97
5342	高雄市	彌陀區	彌海	525-27	1085	一般農業區	養殖用地	61.92
5343	高雄市	彌陀區	彌海	525-27	1107	一般農業區	養殖用地	8.67
5344	高雄市	彌陀區	彌海	525-27	1107	一般農業區	養殖用地	51.56
5345	高雄市	彌陀區	彌海	525-27	1098	一般農業區	養殖用地	356.77
5346	高雄市	彌陀區	彌海	525-27	1104	一般農業區	養殖用地	40.35
5347	高雄市	彌陀區	彌海	525-27	1089	一般農業區	養殖用地	29.27
5348	高雄市	彌陀區	彌海	525-27	1102	一般農業區	養殖用地	549.70
5349	高雄市	彌陀區	彌海	525-27	1086	一般農業區	養殖用地	0.04
5350	高雄市	彌陀區	彌海	525-27	1086	一般農業區	養殖用地	0.06
5351	高雄市	彌陀區	彌海	525-27	732	一般農業區	養殖用地	40.77
5352	高雄市	彌陀區	彌海	525-27	1109	一般農業區	養殖用地	11.84
5353	高雄市	彌陀區	彌海	525-27	753	一般農業區	養殖用地	1.72
5354	高雄市	彌陀區	彌海	525-27	1103	一般農業區	養殖用地	248.63
5355	高雄市	彌陀區	彌海	525-27	1328	一般農業區	養殖用地	95.70
5356	高雄市	彌陀區	彌海	525-27	764	一般農業區	養殖用地	63.00
5357	高雄市	彌陀區	彌海	525-28	698	一般農業區	養殖用地	2564.80
5358	高雄市	彌陀區	彌海	525-28	698-1	一般農業區	養殖用地	2613.12
5359	高雄市	彌陀區	彌海	525-28	703	一般農業區	養殖用地	3409.59
5360	高雄市	彌陀區	彌海	525-28	1079	一般農業區	養殖用地	4629.46
5361	高雄市	彌陀區	彌海	525-28	701	一般農業區	養殖用地	874.58
5362	高雄市	彌陀區	彌海	525-28	699	一般農業區	養殖用地	4306.39
5363	高雄市	彌陀區	彌海	525-28	704	一般農業區	養殖用地	4058.90
5364	高雄市	彌陀區	彌海	525-29	1080	一般農業區	養殖用地	3355.17
5365	高雄市	彌陀區	彌海	525-29	736	一般農業區	養殖用地	4941.64
5366	高雄市	彌陀區	彌海	525-29	1066	一般農業區	養殖用地	38.33
5367	高雄市	彌陀區	彌海	525-29	753	一般農業區	養殖用地	3909.08
5368	高雄市	彌陀區	彌海	525-29	1100	一般農業區	養殖用地	3179.49
5369	高雄市	彌陀區	彌海	525-30	1077	一般農業區	養殖用地	2705.11
5370	高雄市	彌陀區	彌海	525-30	1062	一般農業區	養殖用地	57.12
5371	高雄市	彌陀區	彌海	525-30	1066	一般農業區	養殖用地	7890.78
5372	高雄市	彌陀區	彌海	525-31	1075	一般農業區	養殖用地	1.73
5373	高雄市	彌陀區	彌海	525-31	1071	一般農業區	養殖用地	3485.68
5374	高雄市	彌陀區	彌海	525-31	1073	一般農業區	養殖用地	2912.77
5375	高雄市	彌陀區	彌海	525-31	698	一般農業區	養殖用地	30.50
5376	高雄市	彌陀區	彌海	525-31	1072	一般農業區	養殖用地	3907.29
5377	高雄市	彌陀區	彌海	525-31	1067	一般農業區	養殖用地	3974.09
5378	高雄市	彌陀區	彌海	525-31	1076	一般農業區	養殖用地	0.27
5379	高雄市	彌陀區	彌海	525-31	1061	一般農業區	養殖用地	587.34
5380	高雄市	彌陀區	彌海	525-31	1078	一般農業區	養殖用地	1386.94
5381	高雄市	彌陀區	彌海	525-31	1068	一般農業區	養殖用地	8012.27
5382	高雄市	彌陀區	彌海	525-31	1079	一般農業區	養殖用地	21.14
5383	高雄市	彌陀區	彌海	525-32	1062	一般農業區	養殖用地	2520.32
5384	高雄市	彌陀區	彌海	525-33	1064	一般農業區	養殖用地	3604.81
5385	高雄市	彌陀區	彌海	525-33	1064-1	一般農業區	養殖用地	157.87
5386	高雄市	彌陀區	彌海	525-33	1075	一般農業區	養殖用地	4582.61
5387	高雄市	彌陀區	彌海	525-33	1065	一般農業區	養殖用地	3573.34
5388	高雄市	彌陀區	彌海	525-33	1076	一般農業區	養殖用地	4782.66
5389	高雄市	彌陀區	彌海	525-33	1063	一般農業區	養殖用地	5585.14
5390	高雄市	彌陀區	彌海	525-33	1061	一般農業區	養殖用地	1644.88
5391	高雄市	彌陀區	彌海	525-33	1060	一般農業區	養殖用地	7.25
5392	高雄市	彌陀區	彌海	525-33	1062	一般農業區	養殖用地	0.23
5393	高雄市	彌陀區	彌海	525-34	1060	一般農業區	養殖用地	2790.22
5394	高雄市	彌陀區	彌海	525-35	1084	一般農業區	養殖用地	8822.34
5395	高雄市	彌陀區	彌海	525-35	1060	一般農業區	養殖用地	4894.17
5396	高雄市	彌陀區	彌海	525-36	1064-1	一般農業區	養殖用地	5312.64
5397	高雄市	彌陀區	彌海	525-36	1082	一般農業區	養殖用地	3051.23
5398	高雄市	彌陀區	彌海	525-36	1083	一般農業區	養殖用地	3644.00
5399	高雄市	彌陀區	彌海	525-37	1319	一般農業區	養殖用地	6527.33
5400	高雄市	彌陀區	彌海	525-37	1082	一般農業區	養殖用地	852.27

項次	縣市	鄉鎮	段	地號	魚塭號	使用分區	使用地	魚塭面積(平方公尺)
5401	高雄市	彌陀區	彌海	525-37	1317	一般農業區	養殖用地	2286.30
5402	高雄市	彌陀區	彌海	525-37	1083	一般農業區	養殖用地	896.51
5403	高雄市	彌陀區	彌海	525-38	1317	一般農業區	養殖用地	4337.54
5404	高雄市	彌陀區	彌海	525-38	1308	一般農業區	養殖用地	136.07
5405	高雄市	彌陀區	彌海	525-39	1308	一般農業區	養殖用地	6183.90
5406	高雄市	彌陀區	彌海	525-39	1311	一般農業區	養殖用地	80.38
5407	高雄市	彌陀區	彌海	525-39	1312	一般農業區	養殖用地	109.16
5408	高雄市	彌陀區	彌海	525-43	1308	一般農業區	養殖用地	157.26
5409	高雄市	彌陀區	彌海	525-43	1313	一般農業區	養殖用地	3401.51
5410	高雄市	彌陀區	彌海	525-43	1314	一般農業區	養殖用地	53.87
5411	高雄市	彌陀區	彌海	525-44	1320	一般農業區	養殖用地	95.39
5412	高雄市	彌陀區	彌海	525-44	1317	一般農業區	養殖用地	2.68
5413	高雄市	彌陀區	彌海	525-44	1308	一般農業區	養殖用地	229.35
5414	高雄市	彌陀區	彌海	525-44	1320	一般農業區	養殖用地	39.57
5415	高雄市	彌陀區	彌海	525-44	1312	一般農業區	養殖用地	14.98
5416	高雄市	彌陀區	彌海	525-44	1313	一般農業區	養殖用地	3.32
5417	高雄市	彌陀區	彌海	525-44	1316	一般農業區	養殖用地	19.73
5418	高雄市	彌陀區	彌海	525-44	1313	一般農業區	養殖用地	90.01
5419	高雄市	彌陀區	彌海	525-45	1320	一般農業區	養殖用地	5240.73
5420	高雄市	彌陀區	彌海	525-45	1316	一般農業區	養殖用地	296.23
5421	高雄市	彌陀區	彌海	525-46	1316	一般農業區	養殖用地	3498.66
5422	高雄市	彌陀區	彌海	525-46	1313	一般農業區	養殖用地	94.51
5423	高雄市	彌陀區	彌海	525-46	1323	一般農業區	養殖用地	6042.01
5424	高雄市	彌陀區	彌海	525-46	1307	一般農業區	養殖用地	9.79
5425	高雄市	彌陀區	彌海	525-49	1085	一般農業區	養殖用地	5368.50
5426	高雄市	彌陀區	彌海	525-49	1086	一般農業區	養殖用地	5692.78
5427	高雄市	彌陀區	彌海	525-51	1098	一般農業區	養殖用地	3803.89
5428	高雄市	彌陀區	彌海	525-51	1098-1	一般農業區	養殖用地	1019.52
5429	高雄市	彌陀區	彌海	525-51	1099	一般農業區	養殖用地	118.27
5430	高雄市	彌陀區	彌海	525-51	1102	一般農業區	養殖用地	3395.01
5431	高雄市	彌陀區	彌海	525-51	1103	一般農業區	養殖用地	288.38
5432	高雄市	彌陀區	彌海	525-52	1099	一般農業區	養殖用地	2768.64
5433	高雄市	彌陀區	彌海	525-52	1066	一般農業區	養殖用地	16.43
5434	高雄市	彌陀區	彌海	525-52	1101	一般農業區	養殖用地	3215.32
5435	高雄市	彌陀區	彌海	525-50	1085	一般農業區	養殖用地	46.54
5436	高雄市	彌陀區	彌海	525-50	1107	一般農業區	養殖用地	5580.18
5437	高雄市	彌陀區	彌海	525-50	1098	一般農業區	養殖用地	2.77
5438	高雄市	彌陀區	彌海	525-53	1101	一般農業區	養殖用地	112.62
5439	高雄市	彌陀區	彌海	525-53	1104	一般農業區	養殖用地	5516.96
5440	高雄市	彌陀區	彌海	525-53	1101	一般農業區	養殖用地	229.08
5441	高雄市	彌陀區	彌海	525-53	1095	一般農業區	養殖用地	3354.27
5442	高雄市	彌陀區	彌海	525-53	1103	一般農業區	養殖用地	133.69
5443	高雄市	彌陀區	彌海	525-54	732	一般農業區	養殖用地	5361.19
5444	高雄市	彌陀區	彌海	525-54	1089	一般農業區	養殖用地	0.58
5445	高雄市	彌陀區	彌海	525-55	1104	一般農業區	養殖用地	857.60
5446	高雄市	彌陀區	彌海	525-55	1089	一般農業區	養殖用地	6837.72
5447	高雄市	彌陀區	彌海	525-55	1091	一般農業區	養殖用地	5732.04
5448	高雄市	彌陀區	彌海	525-55	735	一般農業區	養殖用地	2230.91
5449	高雄市	彌陀區	彌海	525-55	1092-1	一般農業區	養殖用地	16.41
5450	高雄市	彌陀區	彌海	525-55	734	一般農業區	養殖用地	4333.12
5451	高雄市	彌陀區	彌海	525-55	1092	一般農業區	養殖用地	4.97
5452	高雄市	彌陀區	彌海	525-56	1091	一般農業區	養殖用地	170.22
5453	高雄市	彌陀區	彌海	525-56	1094-1	一般農業區	養殖用地	22.74
5454	高雄市	彌陀區	彌海	525-56	1093	一般農業區	養殖用地	5175.95
5455	高雄市	彌陀區	彌海	525-56	734	一般農業區	養殖用地	234.48
5456	高雄市	彌陀區	彌海	525-56	733	一般農業區	養殖用地	4403.29
5457	高雄市	彌陀區	彌海	525-56	1094	一般農業區	養殖用地	42.17
5458	高雄市	彌陀區	彌海	525-56	1125	一般農業區	養殖用地	769.78
5459	高雄市	彌陀區	彌海	525-56	764	一般農業區	養殖用地	593.56
5460	高雄市	彌陀區	彌海	525-57	1125	一般農業區	養殖用地	4297.14

項次	縣市	鄉鎮	段	地號	魚塭號	使用分區	使用地	魚塭面積(平方公尺)
5461	高雄市	彌陀區	彌海	525-57	764	一般農業區	養殖用地	4153.25
5462	高雄市	彌陀區	彌海	525-57	1126-1	一般農業區	養殖用地	0.46
5463	高雄市	彌陀區	彌海	525-57	1126	一般農業區	養殖用地	8.56
5464	高雄市	彌陀區	彌海	525-58	1108	一般農業區	養殖用地	8349.71
5465	高雄市	彌陀區	彌海	525-58	1087	一般農業區	養殖用地	3808.09
5466	高雄市	彌陀區	彌海	525-58	1087-1	一般農業區	養殖用地	3587.64
5467	高雄市	彌陀區	彌海	525-58	1096	一般農業區	養殖用地	3224.34
5468	高雄市	彌陀區	彌海	525-58	1096-1	一般農業區	養殖用地	3946.45
5469	高雄市	彌陀區	彌海	525-58	1092-1	一般農業區	養殖用地	4103.85
5470	高雄市	彌陀區	彌海	525-58	1092	一般農業區	養殖用地	3502.26
5471	高雄市	彌陀區	彌海	525-58	1110	一般農業區	養殖用地	9475.19
5472	高雄市	彌陀區	彌海	525-58	1088	一般農業區	養殖用地	6505.96
5473	高雄市	彌陀區	彌海	525-58	1097	一般農業區	養殖用地	7407.01
5474	高雄市	彌陀區	彌海	525-58	1094-1	一般農業區	養殖用地	3643.28
5475	高雄市	彌陀區	彌海	525-58	1094	一般農業區	養殖用地	3704.02
5476	高雄市	彌陀區	彌海	525-58	1126-1	一般農業區	養殖用地	2973.98
5477	高雄市	彌陀區	彌海	525-58	1124-1	一般農業區	養殖用地	3563.34
5478	高雄市	彌陀區	彌海	525-58	1124	一般農業區	養殖用地	6362.33
5479	高雄市	彌陀區	彌海	525-58	1126	一般農業區	養殖用地	3995.66
5480	高雄市	彌陀區	彌海	525-59	1328	一般農業區	養殖用地	2531.53
5481	高雄市	彌陀區	彌海	525-61	1316	一般農業區	養殖用地	2.54
5482	高雄市	彌陀區	彌海	525-64	1099	一般農業區	養殖用地	188.47
5483	高雄市	彌陀區	彌海	525-64	1103	一般農業區	養殖用地	3209.62
5484	高雄市	彌陀區	彌海	525-64	1101	一般農業區	養殖用地	6.48
5485	高雄市	彌陀區	彌海	525-64	1095	一般農業區	養殖用地	5.86
5486	高雄市	彌陀區	彌海	525-65	1099	一般農業區	養殖用地	165.44
5487	高雄市	彌陀區	彌海	525-70	1109	一般農業區	養殖用地	5539.32
5488	高雄市	彌陀區	彌海	525-70	1086	一般農業區	養殖用地	40.41
5489	高雄市	彌陀區	彌海	610	1341	一般農業區	養殖用地	1449.86
5490	高雄市	彌陀區	彌海	610	1338	一般農業區	養殖用地	0.05
5491	高雄市	彌陀區	彌海	611	1340	一般農業區	養殖用地	459.54
5492	高雄市	彌陀區	彌海	611-1	1340	一般農業區	養殖用地	485.58
5493	高雄市	彌陀區	彌海	611-2	1340	一般農業區	養殖用地	326.02
5494	高雄市	彌陀區	彌海	611-2	1340-1	一般農業區	養殖用地	47.17
5495	高雄市	彌陀區	彌海	611-3	1340-1	一般農業區	養殖用地	430.83
5496	高雄市	彌陀區	彌海	611-3	1341	一般農業區	養殖用地	11.47
5497	高雄市	彌陀區	彌海	612	1339	一般農業區	養殖用地	3187.42
5498	高雄市	彌陀區	彌海	612	1341	一般農業區	養殖用地	19.10
5499	高雄市	彌陀區	彌海	614	1115	一般農業區	養殖用地	81.89
5500	高雄市	彌陀區	彌海	614	1132	一般農業區	養殖用地	2966.73
5501	高雄市	彌陀區	彌海	614	1337	一般農業區	養殖用地	15.11
5502	高雄市	彌陀區	彌海	614	1132-1	一般農業區	養殖用地	1732.90
5503	高雄市	彌陀區	彌海	614	1129	一般農業區	養殖用地	3045.27
5504	高雄市	彌陀區	彌海	614	1146	一般農業區	養殖用地	30.58
5505	高雄市	彌陀區	彌海	615	1114	一般農業區	養殖用地	1738.36
5506	高雄市	彌陀區	彌海	616	1114	一般農業區	養殖用地	2.07
5507	高雄市	彌陀區	彌海	616	1120	一般農業區	養殖用地	5253.97
5508	高雄市	彌陀區	彌海	623	1148	一般農業區	農牧用地	412.90
5509	高雄市	彌陀區	彌海	624-2	1148	一般農業區	農牧用地	342.55
5510	高雄市	彌陀區	彌海	624-2	1137	一般農業區	農牧用地	422.28
5511	高雄市	彌陀區	彌海	624-2	1137-3	一般農業區	農牧用地	406.82
5512	高雄市	彌陀區	彌海	624-2	1157	一般農業區	農牧用地	33.33
5513	高雄市	彌陀區	彌海	645-2	1153	一般農業區	養殖用地	2965.96
5514	高雄市	彌陀區	彌海	645-2	1152	一般農業區	養殖用地	3443.90
5515	高雄市	彌陀區	彌海	645-2	1154	一般農業區	養殖用地	3609.73
5516	高雄市	彌陀區	彌海	645-2	1149	一般農業區	養殖用地	4929.86
5517	高雄市	彌陀區	彌海	645-2	1153-1	一般農業區	養殖用地	2231.34
5518	高雄市	彌陀區	彌海	645-2	1152-1	一般農業區	養殖用地	3705.95
5519	高雄市	彌陀區	彌海	645-2	1154-1	一般農業區	養殖用地	3951.16
5520	高雄市	彌陀區	彌海	645-2	1150	一般農業區	養殖用地	2816.59

項次	縣市	鄉鎮	段	地號	魚塭號	使用分區	使用地	魚塭面積(平方公尺)
5521	高雄市	彌陀區	彌海	645-2	1163	一般農業區	養殖用地	3519.23
5522	高雄市	彌陀區	彌海	645-2	1160	一般農業區	養殖用地	3157.79
5523	高雄市	彌陀區	彌海	645-2	1150-1	一般農業區	養殖用地	2929.27
5524	高雄市	彌陀區	彌海	645-2	1163-1	一般農業區	養殖用地	3597.85
5525	高雄市	彌陀區	彌海	645-2	1160-1	一般農業區	養殖用地	1518.31
5526	高雄市	彌陀區	彌海	645-2	1162	一般農業區	養殖用地	3433.25
5527	高雄市	彌陀區	彌海	645-2	1158	一般農業區	養殖用地	2502.28
5528	高雄市	彌陀區	彌海	645-2	1162-1	一般農業區	養殖用地	2979.25
5529	高雄市	彌陀區	彌海	645-2	1161	一般農業區	養殖用地	2890.84
5530	高雄市	彌陀區	彌海	645-2	830	一般農業區	養殖用地	38.03
5531	高雄市	彌陀區	彌海	645-2	830-1	一般農業區	養殖用地	3000.35
5532	高雄市	彌陀區	彌海	645-2	829	一般農業區	養殖用地	3941.21
5533	高雄市	彌陀區	彌海	645-2	845	一般農業區	養殖用地	2201.09
5534	高雄市	彌陀區	彌海	645-2	846-1	一般農業區	養殖用地	1230.16
5535	高雄市	彌陀區	彌海	645-2	846	一般農業區	養殖用地	357.53
5536	高雄市	彌陀區	彌海	646	1149	一般農業區	養殖用地	2246.46
5537	高雄市	彌陀區	彌海	646	808	一般農業區	養殖用地	7179.81
5538	高雄市	彌陀區	彌海	646	819	一般農業區	養殖用地	3154.62
5539	高雄市	彌陀區	彌海	646	810-1	一般農業區	養殖用地	1187.10
5540	高雄市	彌陀區	彌海	646	810	一般農業區	養殖用地	4644.87
5541	高雄市	彌陀區	彌海	646	819-1	一般農業區	養殖用地	3278.08
5542	高雄市	彌陀區	彌海	646	811	一般農業區	養殖用地	3808.14
5543	高雄市	彌陀區	彌海	646	820	一般農業區	養殖用地	3853.69
5544	高雄市	彌陀區	彌海	646	809	一般農業區	養殖用地	3688.89
5545	高雄市	彌陀區	彌海	646	1150	一般農業區	養殖用地	856.35
5546	高雄市	彌陀區	彌海	646	811-1	一般農業區	養殖用地	3979.36
5547	高雄市	彌陀區	彌海	646	1150-1	一般農業區	養殖用地	700.86
5548	高雄市	彌陀區	彌海	646	809-1	一般農業區	養殖用地	3800.20
5549	高雄市	彌陀區	彌海	646	820-1	一般農業區	養殖用地	3551.45
5550	高雄市	彌陀區	彌海	646	840-1	一般農業區	養殖用地	3316.97
5551	高雄市	彌陀區	彌海	646	840	一般農業區	養殖用地	3203.99
5552	高雄市	彌陀區	彌海	646	843-1	一般農業區	養殖用地	2847.69
5553	高雄市	彌陀區	彌海	646	839	一般農業區	養殖用地	3564.51
5554	高雄市	彌陀區	彌海	646	843	一般農業區	養殖用地	2805.77
5555	高雄市	彌陀區	彌海	646	1158	一般農業區	養殖用地	111.62
5556	高雄市	彌陀區	彌海	646	836-1	一般農業區	養殖用地	2717.57
5557	高雄市	彌陀區	彌海	646	836	一般農業區	養殖用地	2883.24
5558	高雄市	彌陀區	彌海	646	844	一般農業區	養殖用地	2661.85
5559	高雄市	彌陀區	彌海	646	830	一般農業區	養殖用地	3329.12
5560	高雄市	彌陀區	彌海	646	844-1	一般農業區	養殖用地	2630.71
5561	高雄市	彌陀區	彌海	646	830-1	一般農業區	養殖用地	19.66
5562	高雄市	彌陀區	彌海	646	837-1	一般農業區	養殖用地	2616.32
5563	高雄市	彌陀區	彌海	646	838-1	一般農業區	養殖用地	3331.65
5564	高雄市	彌陀區	彌海	646	837	一般農業區	養殖用地	3485.34
5565	高雄市	彌陀區	彌海	646	829-1	一般農業區	養殖用地	3254.91
5566	高雄市	彌陀區	彌海	646	829	一般農業區	養殖用地	78.47
5567	高雄市	彌陀區	彌海	646	838	一般農業區	養殖用地	3245.62
5568	高雄市	彌陀區	彌海	646	845-1	一般農業區	養殖用地	2140.81
5569	高雄市	彌陀區	彌海	646	845	一般農業區	養殖用地	355.14
5570	高雄市	彌陀區	彌海	646	852-1	一般農業區	養殖用地	2254.02
5571	高雄市	彌陀區	彌海	646	852	一般農業區	養殖用地	2208.37
5572	高雄市	彌陀區	彌海	646	853-1	一般農業區	養殖用地	2725.98
5573	高雄市	彌陀區	彌海	646	846-2	一般農業區	養殖用地	1821.33
5574	高雄市	彌陀區	彌海	646	853	一般農業區	養殖用地	2574.63
5575	高雄市	彌陀區	彌海	646	846-1	一般農業區	養殖用地	781.99
5576	高雄市	彌陀區	彌海	646	851	一般農業區	養殖用地	2390.55
5577	高雄市	彌陀區	彌海	646	850	一般農業區	養殖用地	2518.24
5578	高雄市	彌陀區	彌海	646	846-3	一般農業區	養殖用地	1016.56
5579	高雄市	彌陀區	彌海	646	846	一般農業區	養殖用地	1486.63
5580	高雄市	彌陀區	彌海	647	1119	一般農業區	養殖用地	8352.14

項次	縣市	鄉鎮	段	地號	魚塭號	使用分區	使用地	魚塭面積(平方公尺)
5581	高雄市	彌陀區	彌海	647	1118	一般農業區	養殖用地	3711.16
5582	高雄市	彌陀區	彌海	647	1141	一般農業區	養殖用地	7316.14
5583	高雄市	彌陀區	彌海	647	789	一般農業區	養殖用地	7163.63
5584	高雄市	彌陀區	彌海	647	792	一般農業區	養殖用地	8295.10
5585	高雄市	彌陀區	彌海	647	1147	一般農業區	養殖用地	7716.06
5586	高雄市	彌陀區	彌海	647	1143	一般農業區	養殖用地	7792.99
5587	高雄市	彌陀區	彌海	647	1142	一般農業區	養殖用地	6619.57
5588	高雄市	彌陀區	彌海	647	788	一般農業區	養殖用地	6617.80
5589	高雄市	彌陀區	彌海	647	802	一般農業區	養殖用地	6481.27
5590	高雄市	彌陀區	彌海	647	793	一般農業區	養殖用地	6838.48
5591	高雄市	彌陀區	彌海	647	417	一般農業區	養殖用地	1694.56
5592	高雄市	彌陀區	彌海	647	418	一般農業區	養殖用地	3665.02
5593	高雄市	彌陀區	彌海	647	1148	一般農業區	養殖用地	6791.08
5594	高雄市	彌陀區	彌海	647	1138	一般農業區	養殖用地	7019.04
5595	高雄市	彌陀區	彌海	647	418-1	一般農業區	養殖用地	3878.02
5596	高雄市	彌陀區	彌海	647	1139	一般農業區	養殖用地	6890.25
5597	高雄市	彌陀區	彌海	647	1144	一般農業區	養殖用地	6714.89
5598	高雄市	彌陀區	彌海	647	1135	一般農業區	養殖用地	7185.42
5599	高雄市	彌陀區	彌海	647	800	一般農業區	養殖用地	5890.56
5600	高雄市	彌陀區	彌海	647	790	一般農業區	養殖用地	5741.50
5601	高雄市	彌陀區	彌海	647	801	一般農業區	養殖用地	5696.37
5602	高雄市	彌陀區	彌海	647	791	一般農業區	養殖用地	6101.50
5603	高雄市	彌陀區	彌海	647	1138-1	一般農業區	養殖用地	692.55
5604	高雄市	彌陀區	彌海	647	1139-1	一般農業區	養殖用地	575.85
5605	高雄市	彌陀區	彌海	647	1144-1	一般農業區	養殖用地	547.37
5606	高雄市	彌陀區	彌海	647	1135-1	一般農業區	養殖用地	575.65
5607	高雄市	彌陀區	彌海	647	1137	一般農業區	養殖用地	2406.83
5608	高雄市	彌陀區	彌海	647	1137-1	一般農業區	養殖用地	2737.17
5609	高雄市	彌陀區	彌海	647	1136	一般農業區	養殖用地	3072.27
5610	高雄市	彌陀區	彌海	647	1145	一般農業區	養殖用地	6625.92
5611	高雄市	彌陀區	彌海	647	1140	一般農業區	養殖用地	5772.15
5612	高雄市	彌陀區	彌海	647	803	一般農業區	養殖用地	6442.22
5613	高雄市	彌陀區	彌海	647	821	一般農業區	養殖用地	6389.07
5614	高雄市	彌陀區	彌海	647	425	一般農業區	養殖用地	677.31
5615	高雄市	彌陀區	彌海	647	1137-3	一般農業區	養殖用地	1754.10
5616	高雄市	彌陀區	彌海	647	1137-2	一般農業區	養殖用地	2400.02
5617	高雄市	彌陀區	彌海	647	1136-1	一般農業區	養殖用地	2922.02
5618	高雄市	彌陀區	彌海	647	1157	一般農業區	養殖用地	3654.23
5619	高雄市	彌陀區	彌海	647	1156-1	一般農業區	養殖用地	1834.41
5620	高雄市	彌陀區	彌海	647	1156	一般農業區	養殖用地	2531.03
5621	高雄市	彌陀區	彌海	647	1155	一般農業區	養殖用地	6392.55
5622	高雄市	彌陀區	彌海	647	1151	一般農業區	養殖用地	6606.71
5623	高雄市	彌陀區	彌海	647	824	一般農業區	養殖用地	5737.86
5624	高雄市	彌陀區	彌海	647	823	一般農業區	養殖用地	5799.02
5625	高雄市	彌陀區	彌海	647	822	一般農業區	養殖用地	5524.74
5626	高雄市	彌陀區	彌海	647	439	一般農業區	養殖用地	252.29
5627	高雄市	彌陀區	彌海	647	1156-2	一般農業區	養殖用地	1894.77
5628	高雄市	彌陀區	彌海	647	1157-1	一般農業區	養殖用地	2381.34
5629	高雄市	彌陀區	彌海	647	1152	一般農業區	養殖用地	185.55
5630	高雄市	彌陀區	彌海	647	1153	一般農業區	養殖用地	67.07
5631	高雄市	彌陀區	彌海	647	1154	一般農業區	養殖用地	248.74
5632	高雄市	彌陀區	彌海	647	1149	一般農業區	養殖用地	135.06
5633	高雄市	彌陀區	彌海	647	808	一般農業區	養殖用地	186.43
5634	高雄市	彌陀區	彌海	647	819	一般農業區	養殖用地	137.65
5635	高雄市	彌陀區	彌海	647	810-1	一般農業區	養殖用地	101.33
5636	高雄市	彌陀區	彌海	647	1113	一般農業區	養殖用地	7759.14
5637	高雄市	彌陀區	彌海	647	780	一般農業區	養殖用地	8230.21
5638	高雄市	彌陀區	彌海	647	782	一般農業區	養殖用地	7987.32
5639	高雄市	彌陀區	彌海	647-1	417			25.01

項次	縣市	鄉鎮	段	地號	魚塭號	使用分區	使用地	魚塭面積(平方公尺)
5640	高雄市	彌陀區	彌海	648	1127	一般農業區	養殖用地	365.71
5641	高雄市	彌陀區	彌海	648	1123	一般農業區	養殖用地	2355.49
5642	高雄市	彌陀區	彌海	648-3	1127	一般農業區	養殖用地	176.76
5643	高雄市	彌陀區	彌海	648-3	1123	一般農業區	養殖用地	107.77
5644	高雄市	彌陀區	彌海	648-3	1128	一般農業區	養殖用地	2145.66
5645	高雄市	彌陀區	彌海	653	404			18.25
5646	高雄市	彌陀區	彌海	653	399			3761.54
5647	高雄市	彌陀區	彌海	653	405-1			8.80
5648	高雄市	彌陀區	彌海	653	399-1			3822.17
5649	高雄市	彌陀區	彌海	653	417			4996.55
5650	高雄市	彌陀區	彌海	654	405			2159.33
5651	高雄市	彌陀區	彌海	654	405-1			4206.63
5652	高雄市	彌陀區	彌海	654	404			2467.57
5653	高雄市	彌陀區	彌海	655	402			2598.72
5654	高雄市	彌陀區	彌海	655	405			2212.31
5655	高雄市	彌陀區	彌海	655	404			1695.89
5656	高雄市	彌陀區	彌海	655	397			2105.16
5657	高雄市	彌陀區	彌海	655	399			68.71
5658	高雄市	彌陀區	彌海	901-2	126			1890.67
5659	高雄市	彌陀區	彌海	901-2	133			5485.20
5660	高雄市	彌陀區	彌海	901-3	133			152.69
5661	高雄市	彌陀區	彌海	901-3	132			629.70
5662	高雄市	彌陀區	彌海	901-4	132			102.14
5663	高雄市	彌陀區	彌海	901-5	133			1192.83
5664	高雄市	彌陀區	彌海	901-5	132			3953.65
5665	高雄市	彌陀區	彌海	901-6	132			3467.43
5666	高雄市	彌陀區	彌海	945	138			165.20
5667	高雄市	彌陀區	彌海	945	126-2			3238.08
5668	高雄市	彌陀區	彌海	945	142-1			4472.34
5669	高雄市	彌陀區	彌海	945	142			1.01
5670	高雄市	彌陀區	彌海	957	139			152.27
5671	高雄市	彌陀區	彌海	979	139	一般農業區	養殖用地	152.88
5672	高雄市	彌陀區	彌海	980	139	一般農業區	養殖用地	333.97
5673	高雄市	彌陀區	彌海	981	139	一般農業區	養殖用地	451.40
5674	高雄市	彌陀區	彌海	982	139	一般農業區	養殖用地	673.46
5675	高雄市	彌陀區	彌海	984	139	一般農業區	養殖用地	552.98
5676	高雄市	彌陀區	彌海	984	140	一般農業區	養殖用地	64.23
5677	高雄市	彌陀區	彌海	985	139	一般農業區	養殖用地	273.70
5678	高雄市	彌陀區	彌海	986	139	一般農業區	養殖用地	496.98
5679	高雄市	彌陀區	彌海	987	139	一般農業區	養殖用地	755.90
5680	高雄市	彌陀區	彌海	988	139	一般農業區	養殖用地	456.15
5681	高雄市	彌陀區	彌海	992	140-1	一般農業區	養殖用地	262.37
5682	高雄市	彌陀區	彌海	992	139	一般農業區	養殖用地	0.44
5683	高雄市	彌陀區	彌海	993	140-1	一般農業區	養殖用地	204.59
5684	高雄市	彌陀區	彌海	995	140-1	一般農業區	養殖用地	0.49
5685	高雄市	彌陀區	彌海	995	155-1	一般農業區	養殖用地	2485.50
5686	高雄市	彌陀區	彌海	995	150	一般農業區	養殖用地	147.57
5687	高雄市	彌陀區	彌海	995	152	一般農業區	養殖用地	2121.35
5688	高雄市	彌陀區	彌海	995	167	一般農業區	養殖用地	1885.45
5689	高雄市	彌陀區	彌海	996	142			2530.91
5690	高雄市	彌陀區	彌海	996	155			1121.39
5691	高雄市	彌陀區	彌海	997	155	一般農業區	養殖用地	2860.14
5692	高雄市	彌陀區	彌海	997	141	一般農業區	養殖用地	23.56
5693	高雄市	彌陀區	彌海	997	139	一般農業區	養殖用地	190.19
5694	高雄市	彌陀區	彌海	997	155-1	一般農業區	養殖用地	3118.21
5695	高雄市	彌陀區	彌海	997	140-1	一般農業區	養殖用地	2.37
5696	高雄市	彌陀區	彌海	998	417	一般農業區	養殖用地	246.58
5697	高雄市	彌陀區	彌海	998	416	一般農業區	養殖用地	3971.13
5698	高雄市	彌陀區	彌海	998	423	一般農業區	養殖用地	4245.06
5699	高雄市	彌陀區	彌海	998	420	一般農業區	養殖用地	4194.82

項次	縣市	鄉鎮	段	地號	魚塭號	使用分區	使用地	魚塭面積(平方公尺)
5700	高雄市	彌陀區	彌海	998	151	一般農業區	養殖用地	5058.20
5701	高雄市	彌陀區	彌海	998	141	一般農業區	養殖用地	4675.56
5702	高雄市	彌陀區	彌海	998	418	一般農業區	養殖用地	547.08
5703	高雄市	彌陀區	彌海	998	415	一般農業區	養殖用地	7852.97
5704	高雄市	彌陀區	彌海	998	418-1	一般農業區	養殖用地	269.30
5705	高雄市	彌陀區	彌海	998	422	一般農業區	養殖用地	7312.58
5706	高雄市	彌陀區	彌海	998	421	一般農業區	養殖用地	6537.10
5707	高雄市	彌陀區	彌海	998	148	一般農業區	養殖用地	6914.99
5708	高雄市	彌陀區	彌海	998	149	一般農業區	養殖用地	7655.28
5709	高雄市	彌陀區	彌海	998	155-1	一般農業區	養殖用地	29.79
5710	高雄市	彌陀區	彌海	998	150	一般農業區	養殖用地	6238.01
5711	高雄市	彌陀區	彌海	998	145	一般農業區	養殖用地	7482.35
5712	高雄市	彌陀區	彌海	998	426	一般農業區	養殖用地	6766.25
5713	高雄市	彌陀區	彌海	998	427	一般農業區	養殖用地	6625.56
5714	高雄市	彌陀區	彌海	998	425	一般農業區	養殖用地	6226.43
5715	高雄市	彌陀區	彌海	998	152	一般農業區	養殖用地	131.67
5716	高雄市	彌陀區	彌海	998	166	一般農業區	養殖用地	1317.33
5717	高雄市	彌陀區	彌海	998	167	一般農業區	養殖用地	428.51
5718	高雄市	彌陀區	彌海	998	165	一般農業區	養殖用地	620.87
5719	高雄市	彌陀區	彌海	998	160	一般農業區	養殖用地	208.30
5720	高雄市	彌陀區	彌海	998	439	一般農業區	養殖用地	5569.42
5721	高雄市	彌陀區	彌海	998	431	一般農業區	養殖用地	303.16
5722	高雄市	彌陀區	彌海	998	435	一般農業區	養殖用地	288.11
5723	高雄市	彌陀區	彌海	998-1	417			5.78
5724	高雄市	彌陀區	彌海	998-1	416			24.08
5725	高雄市	彌陀區	彌海	998-1	423			20.84
5726	高雄市	彌陀區	彌海	998-1	420			15.19
5727	高雄市	彌陀區	彌海	998-1	151			11.49
5728	高雄市	彌陀區	彌海	998-1	141			3.78
5729	高雄市	彌陀區	彌海	999	399			1589.49
5730	高雄市	彌陀區	彌海	999	398			8001.54
5731	高雄市	彌陀區	彌海	999	409			7494.89
5732	高雄市	彌陀區	彌海	999	133-3			38.60
5733	高雄市	彌陀區	彌海	999	146			7804.81
5734	高雄市	彌陀區	彌海	999	399-1			1504.60
5735	高雄市	彌陀區	彌海	999	142			14869.57
5736	高雄市	彌陀區	彌海	999	417			1285.98
5737	高雄市	彌陀區	彌海	999	416			3100.51
5738	高雄市	彌陀區	彌海	999	423			3037.88
5739	高雄市	彌陀區	彌海	999	420			2764.58
5740	高雄市	彌陀區	彌海	999	151			3128.37
5741	高雄市	彌陀區	彌海	999	141			3039.01
5742	高雄市	彌陀區	彌海	1000	155-1	一般農業區	養殖用地	355.03
5743	高雄市	彌陀區	彌海	1000	152	一般農業區	養殖用地	1633.65
5744	高雄市	彌陀區	彌海	1000	166	一般農業區	養殖用地	358.58
5745	高雄市	彌陀區	彌海	1000	164	一般農業區	養殖用地	98.19
5746	高雄市	彌陀區	彌海	1000	165	一般農業區	養殖用地	3415.85
5747	高雄市	彌陀區	彌海	1000	167	一般農業區	養殖用地	1858.27
5748	高雄市	彌陀區	彌海	1000	160	一般農業區	養殖用地	265.05
5749	高雄市	彌陀區	彌海	1000	162	一般農業區	養殖用地	4201.25
5750	高雄市	彌陀區	彌海	1000	161	一般農業區	養殖用地	435.34
5751	高雄市	彌陀區	彌海	1005	161	一般農業區	養殖用地	116.66
5752	高雄市	彌陀區	彌海	1006	161	一般農業區	養殖用地	816.29
5753	高雄市	彌陀區	彌海	1007	161	一般農業區	養殖用地	825.88
5754	高雄市	彌陀區	彌海	1007	441	一般農業區	養殖用地	1.69
5755	高雄市	彌陀區	彌海	1008	166	一般農業區	養殖用地	38.76
5756	高雄市	彌陀區	彌海	1008	165	一般農業區	養殖用地	1284.23
5757	高雄市	彌陀區	彌海	1008	160	一般農業區	養殖用地	2792.56
5758	高雄市	彌陀區	彌海	1008	160-1	一般農業區	養殖用地	2169.88
5759	高雄市	彌陀區	彌海	1008	440	一般農業區	養殖用地	114.05

項次	縣市	鄉鎮	段	地號	魚塭號	使用分區	使用地	魚塭面積(平方公尺)
5760	高雄市	彌陀區	彌海	1008	162	一般農業區	養殖用地	202.91
5761	高雄市	彌陀區	彌海	1008	161	一般農業區	養殖用地	877.70
5762	高雄市	彌陀區	彌海	1009	160-1	一般農業區	養殖用地	255.41
5763	高雄市	彌陀區	彌海	1009	439	一般農業區	養殖用地	385.41
5764	高雄市	彌陀區	彌海	1009	440	一般農業區	養殖用地	3020.66
5765	高雄市	彌陀區	彌海	1010	431	一般農業區	養殖用地	4120.39
5766	高雄市	彌陀區	彌海	1010	440	一般農業區	養殖用地	230.01
5767	高雄市	彌陀區	彌海	1010	435	一般農業區	養殖用地	3146.46
5768	高雄市	彌陀區	彌海	1010	432	一般農業區	養殖用地	1652.51
5769	高雄市	彌陀區	彌海	1011	440	一般農業區	養殖用地	2729.79
5770	高雄市	彌陀區	彌海	1011	431	一般農業區	養殖用地	206.71
5771	高雄市	彌陀區	彌海	1011	441	一般農業區	養殖用地	1575.58
5772	高雄市	彌陀區	彌海	1011	432	一般農業區	養殖用地	95.64
5773	高雄市	彌陀區	彌海	1012	440	一般農業區	養殖用地	260.97
5774	高雄市	彌陀區	彌海	1012	160-1	一般農業區	養殖用地	3.08
5775	高雄市	彌陀區	彌海	1012	161	一般農業區	養殖用地	657.86
5776	高雄市	彌陀區	彌海	1012	441	一般農業區	養殖用地	1953.60
5777	高雄市	彌陀區	彌海	1012	432	一般農業區	養殖用地	1780.77
5778	高雄市	彌陀區	彌海	1013	441	一般農業區	養殖用地	1533.06
5779	高雄市	彌陀區	彌海	1013	161	一般農業區	養殖用地	168.33
5780	高雄市	彌陀區	彌海	1014	432	一般農業區	養殖用地	765.30
5781	高雄市	彌陀區	彌海	1014	435	一般農業區	養殖用地	634.49
5782	高雄市	彌陀區	彌海	1015	435	一般農業區	養殖用地	398.96
5783	高雄市	彌陀區	彌海	1016	435	一般農業區	養殖用地	0.00
5784	高雄市	彌陀區	彌海	1016	430	一般農業區	養殖用地	0.85
5785	高雄市	彌陀區	彌海	1021	430	一般農業區	養殖用地	47.85
5786	高雄市	彌陀區	彌海	1021	436	一般農業區	養殖用地	112.66
5787	高雄市	彌陀區	彌海	1022	436	一般農業區	養殖用地	109.01
5788	高雄市	彌陀區	彌海	1023	430	一般農業區	養殖用地	73.77
5789	高雄市	彌陀區	彌海	1023	436	一般農業區	養殖用地	46.40
5790	高雄市	彌陀區	彌海	1024	430	一般農業區	養殖用地	423.30
5791	高雄市	彌陀區	彌海	1025	430	一般農業區	養殖用地	1366.27
5792	高雄市	彌陀區	彌海	1025	436	一般農業區	養殖用地	33.81
5793	高雄市	彌陀區	彌海	1026	433	一般農業區	養殖用地	892.27
5794	高雄市	彌陀區	彌海	1026	430	一般農業區	養殖用地	16.89
5795	高雄市	彌陀區	彌海	1026	443	一般農業區	養殖用地	0.24
5796	高雄市	彌陀區	彌海	1027	433	一般農業區	養殖用地	2729.03
5797	高雄市	彌陀區	彌海	1027	442	一般農業區	養殖用地	0.19
5798	高雄市	彌陀區	彌海	1027	443	一般農業區	養殖用地	9.53
5799	高雄市	彌陀區	彌海	1028	433	一般農業區	養殖用地	124.57
5800	高雄市	彌陀區	彌海	1028	442	一般農業區	養殖用地	0.01
5801	高雄市	彌陀區	彌海	1029	442	一般農業區	養殖用地	4131.83
5802	高雄市	彌陀區	彌海	1029	433	一般農業區	養殖用地	3.15
5803	高雄市	彌陀區	彌海	1030	442	一般農業區	養殖用地	112.01
5804	高雄市	彌陀區	彌海	1031	433	一般農業區	養殖用地	2.29
5805	高雄市	彌陀區	彌海	1031	443-1	一般農業區	養殖用地	1531.17
5806	高雄市	彌陀區	彌海	1032	443-1	一般農業區	養殖用地	232.73
5807	高雄市	彌陀區	彌海	1034	430	一般農業區	養殖用地	1201.96
5808	高雄市	彌陀區	彌海	1034	436	一般農業區	養殖用地	3.06
5809	高雄市	彌陀區	彌海	1034	443	一般農業區	養殖用地	2024.55
5810	高雄市	彌陀區	彌海	1034	433	一般農業區	養殖用地	39.25
5811	高雄市	彌陀區	彌海	1034	443-1	一般農業區	養殖用地	109.20
5812	高雄市	彌陀區	彌海	1036	436	一般農業區	養殖用地	1424.46
5813	高雄市	彌陀區	彌海	1037	436	一般農業區	養殖用地	208.08
5814	高雄市	彌陀區	彌海	1040	138			91.35
5815	高雄市	彌陀區	彌海	1040	126			386.58
5816	高雄市	彌陀區	彌海	1040	126-1			159.69
5817	高雄市	彌陀區	彌海	1040	126-2			0.57
5818	高雄市	彌陀區	彌海	1041	126			367.33
5819	高雄市	彌陀區	彌海	1041	126-1			253.87

項次	縣市	鄉鎮	段	地號	魚塭號	使用分區	使用地	魚塭面積(平方公尺)
5820	高雄市	彌陀區	彌海	1042	126			283.36
5821	高雄市	彌陀區	彌海	1042	126-1			354.49
5822	高雄市	彌陀區	彌海	1043	126			81.20
5823	高雄市	彌陀區	彌海	1043	133			70.44
5824	高雄市	彌陀區	彌海	1043	126-1			438.79
5825	高雄市	彌陀區	彌海	1044	133			100.32
5826	高雄市	彌陀區	彌海	1044	133-1			138.29
5827	高雄市	彌陀區	彌海	1044	126-1			305.30
5828	高雄市	彌陀區	彌海	1045	133			17.41
5829	高雄市	彌陀區	彌海	1045	133-1			629.94
5830	高雄市	彌陀區	彌海	1046	133-1			743.50
5831	高雄市	彌陀區	彌海	1047	133-3			583.76
5832	高雄市	彌陀區	彌海	1047	133-1			93.79
5833	高雄市	彌陀區	彌海	1048	133-3			686.86
5834	高雄市	彌陀區	彌海	1049	133-3			822.30
5835	高雄市	彌陀區	彌海	1050	408			552.62
5836	高雄市	彌陀區	彌海	1050	132			294.61
5837	高雄市	彌陀區	彌海	1051	408			7012.40
5838	高雄市	彌陀區	彌海	1051	402			1006.67
5839	高雄市	彌陀區	彌海	1051	407			6680.14
5840	高雄市	彌陀區	彌海	1051	133-3			0.12
5841	高雄市	彌陀區	彌海	1051	397			76.84
5842	高雄市	彌陀區	彌海	1052	402			5109.21
5843	高雄市	彌陀區	彌海	1052	397			3360.43
5844	高雄市	彌陀區	彌海	1052	407			882.89
5845	高雄市	彌陀區	彌海	1052	398			12.37
5846	高雄市	彌陀區	彌海	1053	133-3			1649.36
5847	高雄市	彌陀區	彌海	1053	407			73.50
5848	高雄市	彌陀區	彌海	1054	407			86.33
5849	高雄市	彌陀區	彌海	1054	133-3			1217.84
5850	高雄市	彌陀區	彌海	1055	407			196.99
5851	高雄市	彌陀區	彌海	1055	133-3			1404.22
5852	高雄市	彌陀區	彌海	1056	133-3			964.37
5853	高雄市	彌陀區	彌海	1057	133-3			2311.68
5854	高雄市	彌陀區	彌海	1057	126-2			1.21
5855	高雄市	彌陀區	彌海	1057	126-1			1301.28
5856	高雄市	彌陀區	彌海	1057	133-1			523.37
5857	高雄市	彌陀區	彌海	1057	133-2			1475.62
5858	高雄市	彌陀區	彌海	1058	133-3			780.85
5859	高雄市	彌陀區	彌海	1059	133-3			657.66
5860	高雄市	彌陀區	彌海	1060	133-3			661.64
5861	高雄市	彌陀區	彌海	1061	133-3			743.45
5862	高雄市	彌陀區	彌海	1062	133-3			674.38
5863	高雄市	彌陀區	彌海	1063	133-3			445.78
5864	高雄市	彌陀區	彌海	1063	133-1			134.05
5865	高雄市	彌陀區	彌海	1063	133-2			31.21
5866	高雄市	彌陀區	彌海	1064	133-3			382.95
5867	高雄市	彌陀區	彌海	1064	133-2			213.50
5868	高雄市	彌陀區	彌海	1065	133-3			376.40
5869	高雄市	彌陀區	彌海	1065	133-2			207.52
5870	高雄市	彌陀區	彌海	1066	133-2			566.09
5871	高雄市	彌陀區	彌海	1067	133-2			657.09
5872	高雄市	彌陀區	彌海	1068	133-1			494.86
5873	高雄市	彌陀區	彌海	1068	133-2			110.16
5874	高雄市	彌陀區	彌海	1069	133-1			644.06
5875	高雄市	彌陀區	彌海	1069	133-2			98.41
5876	高雄市	彌陀區	彌海	1070	133-2			648.89
5877	高雄市	彌陀區	彌海	1071	133-2			595.27
5878	高雄市	彌陀區	彌海	1071	142			13.64
5879	高雄市	彌陀區	彌海	1072	133-2			603.91

項次	縣市	鄉鎮	段	地號	魚塭號	使用分區	使用地	魚塭面積(平方公尺)
5880	高雄市	彌陀區	彌海	1072	142			3.50
5881	高雄市	彌陀區	彌海	1073	133-2			659.72
5882	高雄市	彌陀區	彌海	1074	126-1			670.95
5883	高雄市	彌陀區	彌海	1074	133-1			91.22
5884	高雄市	彌陀區	彌海	1074	133-2			90.62
5885	高雄市	彌陀區	彌海	1075	126-1			1008.06
5886	高雄市	彌陀區	彌海	1075	133-2			80.22
5887	高雄市	彌陀區	彌海	1076	133-2			658.84
5888	高雄市	彌陀區	彌海	1077	133-2			614.99
5889	高雄市	彌陀區	彌海	1078	133-2			836.47
5890	高雄市	彌陀區	彌海	1079	133-2			655.08
5891	高雄市	彌陀區	彌海	1080	126-1			1114.58
5892	高雄市	彌陀區	彌海	1080	133-2			69.69
5893	高雄市	彌陀區	彌海	1081	126-2			1.46
5894	高雄市	彌陀區	彌海	1081	126-1			993.09
5895	高雄市	彌陀區	彌海	1082	126-1			647.48
5896	高雄市	彌陀區	彌海	1082	126-2			8.98
5897	高雄市	彌陀區	彌海	1082	133-2			68.46
5898	高雄市	彌陀區	彌海	1083	133-2			846.55
5899	高雄市	彌陀區	彌海	1084	133-2			1084.25
5900	高雄市	彌陀區	彌海	1120	133-3			708.60

項次	縣市	鄉鎮	段	地號	魚塭號	使用分區	使用地	魚塭面積(平方公尺)
1	高雄市	永安區	保寧	2	1649	一般農業區	養殖用地	1.67
2	高雄市	永安區	保寧	2	1665	一般農業區	養殖用地	3.24
3	高雄市	永安區	保寧	2	1658	一般農業區	養殖用地	50.59
4	高雄市	永安區	保寧	2	1659	一般農業區	養殖用地	189.59
5	高雄市	永安區	保寧	2	1655	一般農業區	養殖用地	244.17
6	高雄市	永安區	保寧	8	1657	一般農業區	養殖用地	6277.90
7	高雄市	永安區	保寧	8	1666	一般農業區	養殖用地	5237.08
8	高雄市	永安區	保寧	8	1660	一般農業區	養殖用地	7134.27
9	高雄市	永安區	保寧	8	1652	一般農業區	養殖用地	6796.60
10	高雄市	永安區	保寧	8	2077	一般農業區	養殖用地	7813.47
11	高雄市	永安區	保寧	8	2080	一般農業區	養殖用地	50.12
12	高雄市	永安區	保寧	8	1665	一般農業區	養殖用地	5508.20
13	高雄市	永安區	保寧	8	2078	一般農業區	養殖用地	33.90
14	高雄市	永安區	保寧	8	1649	一般農業區	養殖用地	337.04
15	高雄市	永安區	保寧	8	1658	一般農業區	養殖用地	6202.15
16	高雄市	永安區	保寧	8	1659	一般農業區	養殖用地	8021.88
17	高雄市	永安區	保寧	8	1651	一般農業區	養殖用地	4818.19
18	高雄市	永安區	保寧	8	2076	一般農業區	養殖用地	5422.05
19	高雄市	永安區	保寧	8	1655	一般農業區	養殖用地	4302.40
20	高雄市	永安區	保寧	8	1679	一般農業區	養殖用地	5174.75
21	高雄市	永安區	保寧	8	2106	一般農業區	養殖用地	8.76
22	高雄市	永安區	保寧	9	1649	一般農業區	養殖用地	3706.18
23	高雄市	永安區	保寧	10	1649	一般農業區	養殖用地	30.79
24	高雄市	永安區	保寧	12	1647	一般農業區	養殖用地	33.72
25	高雄市	永安區	保寧	13	1647	一般農業區	養殖用地	2942.98
26	高雄市	永安區	保寧	14	2080	一般農業區	養殖用地	2445.36
27	高雄市	永安區	保寧	14	2084	一般農業區	養殖用地	2381.65
28	高雄市	永安區	保寧	14	2070	一般農業區	養殖用地	4350.08
29	高雄市	永安區	保寧	14	2078	一般農業區	養殖用地	2283.98
30	高雄市	永安區	保寧	14	2068	一般農業區	養殖用地	4598.97
31	高雄市	永安區	保寧	14	2085	一般農業區	養殖用地	2299.62
32	高雄市	永安區	保寧	14	2069	一般農業區	養殖用地	4499.76
33	高雄市	永安區	保寧	14	2081	一般農業區	養殖用地	5057.03
34	高雄市	永安區	保寧	14	2067	一般農業區	養殖用地	3817.50
35	高雄市	永安區	保寧	14	2076	一般農業區	養殖用地	14.53
36	高雄市	永安區	保寧	14	2099	一般農業區	養殖用地	4417.72
37	高雄市	永安區	保寧	14	1679	一般農業區	養殖用地	23.98
38	高雄市	永安區	保寧	14	2100	一般農業區	養殖用地	4856.89
39	高雄市	永安區	保寧	14	2106	一般農業區	養殖用地	5322.98
40	高雄市	永安區	保寧	14	2097	一般農業區	養殖用地	4925.76
41	高雄市	永安區	保寧	14	2101	一般農業區	養殖用地	5849.74
42	高雄市	永安區	保寧	40	2109	一般農業區	養殖用地	56.28
43	高雄市	永安區	保寧	42	1655	一般農業區	養殖用地	78.24
44	高雄市	永安區	保寧	42	1685	一般農業區	養殖用地	508.18
45	高雄市	永安區	保寧	42	2106	一般農業區	養殖用地	50.77
46	高雄市	永安區	保寧	42	2106	一般農業區	養殖用地	14.36
47	高雄市	永安區	保寧	42	2097	一般農業區	養殖用地	46.96
48	高雄市	永安區	保寧	42	2101	一般農業區	養殖用地	26.89
49	高雄市	永安區	保寧	42	2109	一般農業區	養殖用地	0.73
50	高雄市	永安區	保寧	42	2109	一般農業區	養殖用地	299.21
51	高雄市	永安區	保寧	43	1685	一般農業區	養殖用地	8548.48
52	高雄市	永安區	保寧	43	1686	一般農業區	養殖用地	7679.74
53	高雄市	永安區	保寧	43	2096	一般農業區	養殖用地	3068.68
54	高雄市	永安區	保寧	43	2098	一般農業區	養殖用地	4513.94
55	高雄市	永安區	保寧	43	2107-1	一般農業區	養殖用地	3333.59
56	高雄市	永安區	保寧	43	1689	一般農業區	養殖用地	7409.00
57	高雄市	永安區	保寧	43	2109	一般農業區	養殖用地	5713.74
58	高雄市	永安區	保寧	43	2107	一般農業區	養殖用地	3749.84

項次	縣市	鄉鎮	段	地號	魚塭號	使用分區	使用地	魚塭面積(平方公尺)
59	高雄市	永安區	保寧	43	2108	一般農業區	養殖用地	4521.93
60	高雄市	永安區	烏樹林	673-6	1656	一般農業區	養殖用地	299.83
61	高雄市	永安區	烏樹林	673-6	1667	一般農業區	養殖用地	5705.75
62	高雄市	永安區	烏樹林	673-7	1639	一般農業區	養殖用地	649.03
63	高雄市	永安區	烏樹林	673-7	2062	一般農業區	養殖用地	368.55
64	高雄市	永安區	烏樹林	673-7	2061	一般農業區	養殖用地	2666.28
65	高雄市	永安區	烏樹林	673-7	1638	一般農業區	養殖用地	2528.34
66	高雄市	永安區	烏樹林	673-7	1637	一般農業區	養殖用地	9728.32
67	高雄市	永安區	烏樹林	673-7	1636	一般農業區	養殖用地	7369.24
68	高雄市	永安區	烏樹林	673-7	2065	一般農業區	養殖用地	224.65
69	高雄市	永安區	烏樹林	673-7	2060	一般農業區	養殖用地	8825.27
70	高雄市	永安區	烏樹林	673-7	1662	一般農業區	養殖用地	8473.25
71	高雄市	永安區	烏樹林	673-7	2082	一般農業區	養殖用地	51.21
72	高雄市	永安區	烏樹林	673-7	1661	一般農業區	養殖用地	99.79
73	高雄市	永安區	烏樹林	673-12	1656	一般農業區	養殖用地	93.89
74	高雄市	永安區	烏樹林	673-12	1667	一般農業區	養殖用地	6.18
75	高雄市	永安區	烏樹林	673-12	1661	一般農業區	養殖用地	346.97
76	高雄市	永安區	烏樹林	673-13	1661	一般農業區	養殖用地	4264.59
77	高雄市	永安區	烏樹林	673-13	2082	一般農業區	養殖用地	43.68
78	高雄市	永安區	烏樹林	673-18	1667	一般農業區	養殖用地	90.49
79	高雄市	永安區	烏樹林	673-19	1667	一般農業區	養殖用地	34.28
80	高雄市	永安區	烏樹林	673-19	1653	一般農業區	養殖用地	346.14
81	高雄市	永安區	烏樹林	673-20	1653	一般農業區	養殖用地	13.83
82	高雄市	永安區	烏樹林	673-26	1653	一般農業區	養殖用地	976.95
83	高雄市	永安區	烏樹林	673-29	1636	一般農業區	養殖用地	7.43
84	高雄市	永安區	烏樹林	673-29	1656	一般農業區	養殖用地	2108.89
85	高雄市	永安區	烏樹林	673-29	1662	一般農業區	養殖用地	39.64
86	高雄市	永安區	烏樹林	673-30	1636	一般農業區	養殖用地	0.18
87	高雄市	永安區	烏樹林	674	1661	一般農業區	養殖用地	59.05
88	高雄市	永安區	烏樹林	674	2082	一般農業區	養殖用地	22.15
89	高雄市	永安區	烏樹林	676	2053	一般農業區	養殖用地	7.25
90	高雄市	永安區	烏樹林	676	2053-3	一般農業區	養殖用地	242.30
91	高雄市	永安區	烏樹林	676	2055	一般農業區	養殖用地	6374.78
92	高雄市	永安區	烏樹林	676	2063	一般農業區	養殖用地	5456.85
93	高雄市	永安區	烏樹林	676	2053-2	一般農業區	養殖用地	171.49
94	高雄市	永安區	烏樹林	676	2056	一般農業區	養殖用地	218.96
95	高雄市	永安區	烏樹林	676	2054	一般農業區	養殖用地	5651.68
96	高雄市	永安區	烏樹林	676	2065	一般農業區	養殖用地	5146.06
97	高雄市	永安區	烏樹林	676	2056-1	一般農業區	養殖用地	311.70
98	高雄市	永安區	烏樹林	676	2082	一般農業區	養殖用地	5262.13
99	高雄市	永安區	烏樹林	676	2071	一般農業區	養殖用地	5575.77
100	高雄市	永安區	烏樹林	676	2072	一般農業區	養殖用地	211.59
101	高雄市	永安區	烏樹林	676	2072-1	一般農業區	養殖用地	199.84
102	高雄市	永安區	烏樹林	676-1	2058-1	一般農業區	養殖用地	1359.25
103	高雄市	永安區	烏樹林	676-1	2058-2	一般農業區	養殖用地	1492.69
104	高雄市	永安區	烏樹林	676-1	2053	一般農業區	養殖用地	2267.19
105	高雄市	永安區	烏樹林	676-1	2053-3	一般農業區	養殖用地	1372.31
106	高雄市	永安區	烏樹林	676-1	2058-3	一般農業區	養殖用地	1373.56
107	高雄市	永安區	烏樹林	676-1	2058	一般農業區	養殖用地	1537.03
108	高雄市	永安區	烏樹林	676-1	2053-2	一般農業區	養殖用地	1663.02
109	高雄市	永安區	烏樹林	676-1	2057-3	一般農業區	養殖用地	1448.20
110	高雄市	永安區	烏樹林	676-1	2057	一般農業區	養殖用地	1458.10
111	高雄市	永安區	烏樹林	676-1	2056	一般農業區	養殖用地	1071.27
112	高雄市	永安區	烏樹林	676-1	2056-2	一般農業區	養殖用地	1849.47
113	高雄市	永安區	烏樹林	676-1	2057-1	一般農業區	養殖用地	1398.16
114	高雄市	永安區	烏樹林	676-1	2057-2	一般農業區	養殖用地	1413.58
115	高雄市	永安區	烏樹林	676-1	2056-1	一般農業區	養殖用地	1520.96
116	高雄市	永安區	烏樹林	676-1	2074-1	一般農業區	養殖用地	2578.43

項次	縣市	鄉鎮	段	地號	魚塭號	使用分區	使用地	魚塭面積(平方公尺)
117	高雄市	永安區	烏樹林	676-1	2056-3	一般農業區	養殖用地	1695.95
118	高雄市	永安區	烏樹林	676-1	2074	一般農業區	養殖用地	2486.33
119	高雄市	永安區	烏樹林	676-1	2072-2	一般農業區	養殖用地	2001.61
120	高雄市	永安區	烏樹林	676-1	2072	一般農業區	養殖用地	1323.35
121	高雄市	永安區	烏樹林	676-1	2073	一般農業區	養殖用地	2552.99
122	高雄市	永安區	烏樹林	676-1	2072-1	一般農業區	養殖用地	2493.45
123	高雄市	永安區	烏樹林	676-1	2073-3	一般農業區	養殖用地	1920.71
124	高雄市	永安區	烏樹林	676-7	2073-1	一般農業區	養殖用地	3520.36
125	高雄市	永安區	烏樹林	826	1250	一般農業區	養殖用地	10648.69
126	高雄市	永安區	烏樹林	826	1604	一般農業區	養殖用地	6358.92
127	高雄市	永安區	烏樹林	826	1605	一般農業區	養殖用地	5941.78
128	高雄市	永安區	烏樹林	826	1616	一般農業區	養殖用地	13.20
129	高雄市	永安區	烏樹林	826-1	1609	一般農業區	養殖用地	8450.48
130	高雄市	永安區	烏樹林	826-1	1610	一般農業區	養殖用地	6706.78
131	高雄市	永安區	烏樹林	826-1	1618	一般農業區	養殖用地	36.98
132	高雄市	永安區	烏樹林	826-1	1617	一般農業區	養殖用地	7177.16
133	高雄市	永安區	烏樹林	826-1	1611	一般農業區	養殖用地	7622.16
134	高雄市	永安區	烏樹林	826-1	1605	一般農業區	養殖用地	100.71
135	高雄市	永安區	烏樹林	826-1	1616	一般農業區	養殖用地	10538.58
136	高雄市	永安區	烏樹林	826-1	1612	一般農業區	養殖用地	245.97
137	高雄市	永安區	烏樹林	826-2	2031	一般農業區	養殖用地	6190.21
138	高雄市	永安區	烏樹林	826-2	2029	一般農業區	養殖用地	6366.48
139	高雄市	永安區	烏樹林	826-2	2028	一般農業區	養殖用地	6857.13
140	高雄市	永安區	烏樹林	826-2	2035	一般農業區	養殖用地	8662.90
141	高雄市	永安區	烏樹林	826-2	2032-1	一般農業區	養殖用地	5614.82
142	高雄市	永安區	烏樹林	826-2	2032	一般農業區	養殖用地	6956.02
143	高雄市	永安區	烏樹林	826-2	2036	一般農業區	養殖用地	6658.18
144	高雄市	永安區	烏樹林	826-2	2037	一般農業區	養殖用地	7825.68
145	高雄市	永安區	烏樹林	826-2	2034-1	一般農業區	養殖用地	1846.94
146	高雄市	永安區	烏樹林	826-2	2034	一般農業區	養殖用地	4105.56
147	高雄市	永安區	烏樹林	826-2	2038	一般農業區	養殖用地	9551.15
148	高雄市	永安區	烏樹林	826-2	2051	一般農業區	養殖用地	13424.78
149	高雄市	永安區	烏樹林	826-3	1605	一般農業區	養殖用地	1.47
150	高雄市	永安區	烏樹林	826-3	1616	一般農業區	養殖用地	30.78
151	高雄市	永安區	烏樹林	826-4	2032-1	一般農業區	養殖用地	45.79
152	高雄市	永安區	烏樹林	826-4	2030	一般農業區	養殖用地	26.66
153	高雄市	永安區	烏樹林	826-5	2027	一般農業區	養殖用地	182.42
154	高雄市	永安區	烏樹林	826-6	2032-1	一般農業區	養殖用地	20.82
155	高雄市	永安區	烏樹林	826-7	2035	一般農業區	養殖用地	228.02
156	高雄市	永安區	烏樹林	826-8	2038	一般農業區	養殖用地	135.58
157	高雄市	永安區	烏樹林	826-9	1617	一般農業區	養殖用地	105.22
158	高雄市	永安區	烏樹林	826-10	2030	一般農業區	養殖用地	10891.37
159	高雄市	永安區	烏樹林	826-10	1614	一般農業區	養殖用地	10831.76
160	高雄市	永安區	烏樹林	826-10	2031	一般農業區	養殖用地	233.92
161	高雄市	永安區	烏樹林	826-10	2032-1	一般農業區	養殖用地	135.01
162	高雄市	永安區	烏樹林	826-10	1613	一般農業區	養殖用地	6397.99
163	高雄市	永安區	烏樹林	826-10	2033	一般農業區	養殖用地	6246.86
164	高雄市	永安區	烏樹林	826-10	2032-1	一般農業區	養殖用地	31.07
165	高雄市	永安區	烏樹林	826-10	2034-1	一般農業區	養殖用地	171.26
166	高雄市	永安區	烏樹林	826-11	2030	一般農業區	養殖用地	101.56
167	高雄市	永安區	烏樹林	826-12	1612	一般農業區	養殖用地	9611.95
168	高雄市	永安區	烏樹林	826-12	1608	一般農業區	養殖用地	361.97
169	高雄市	永安區	烏樹林	826-13	1608	一般農業區	養殖用地	10561.71
170	高雄市	永安區	烏樹林	826-13	2034-1	一般農業區	養殖用地	64.02
171	高雄市	永安區	烏樹林	826-13	2027	一般農業區	養殖用地	255.46
172	高雄市	永安區	烏樹林	826-14	2034-1	一般農業區	養殖用地	0.96
173	高雄市	永安區	烏樹林	826-14	2027	一般農業區	養殖用地	6200.88
174	高雄市	永安區	烏樹林	826-14	2027-1	一般農業區	養殖用地	432.71

項次	縣市	鄉鎮	段	地號	魚塭號	使用分區	使用地	魚塭面積(平方公尺)
175	高雄市	永安區	烏樹林	826-15	2034-1	一般農業區	養殖用地	2118.90
176	高雄市	永安區	烏樹林	826-15	2034	一般農業區	養殖用地	4151.51
177	高雄市	永安區	烏樹林	826-16	2027-1	一般農業區	養殖用地	6031.42
178	高雄市	永安區	烏樹林	826-16	2051	一般農業區	養殖用地	307.13
179	高雄市	永安區	烏樹林	826-17	1613	一般農業區	養殖用地	11.76
180	高雄市	永安區	烏樹林	828-2	1245	一般農業區	養殖用地	32.46
181	高雄市	永安區	烏樹林	828-3	1245	一般農業區	養殖用地	27.34
182	高雄市	永安區	烏樹林	828-3	1260	一般農業區	養殖用地	0.24
183	高雄市	永安區	烏樹林	828-4	1247	一般農業區	養殖用地	182.54
184	高雄市	永安區	烏樹林	828-4	1244	一般農業區	養殖用地	7480.30
185	高雄市	永安區	烏樹林	828-4	1250	一般農業區	養殖用地	282.47
186	高雄市	永安區	烏樹林	828-4	1246	一般農業區	養殖用地	1535.02
187	高雄市	永安區	烏樹林	828-4	1249	一般農業區	養殖用地	2782.51
188	高雄市	永安區	烏樹林	828-4	1245	一般農業區	養殖用地	1865.41
189	高雄市	永安區	烏樹林	828-4	1260	一般農業區	養殖用地	5993.12
190	高雄市	永安區	烏樹林	828-4	1266	一般農業區	養殖用地	1963.55
191	高雄市	永安區	烏樹林	828-5	1250	一般農業區	養殖用地	46.90
192	高雄市	永安區	烏樹林	828-5	1604	一般農業區	養殖用地	106.52
193	高雄市	永安區	烏樹林	828-5	1249	一般農業區	養殖用地	4669.41
194	高雄市	永安區	烏樹林	828-5	1266	一般農業區	養殖用地	4399.99
195	高雄市	永安區	烏樹林	828-6	1266	一般農業區	養殖用地	38.13
196	高雄市	永安區	烏樹林	828-7	1604	一般農業區	養殖用地	49.70
197	高雄市	永安區	烏樹林	828-7	1605	一般農業區	養殖用地	124.51
198	高雄市	永安區	烏樹林	828-7	1606	一般農業區	養殖用地	7665.81
199	高雄市	永安區	烏樹林	828-7	1249	一般農業區	養殖用地	260.75
200	高雄市	永安區	烏樹林	828-7	1616	一般農業區	養殖用地	127.06
201	高雄市	永安區	烏樹林	828-7	1615	一般農業區	養殖用地	1200.71
202	高雄市	永安區	烏樹林	828-7	1266	一般農業區	養殖用地	622.61
203	高雄市	永安區	烏樹林	828-7	1621	一般農業區	養殖用地	7168.63
204	高雄市	永安區	烏樹林	828-7	1632	一般農業區	養殖用地	341.90
205	高雄市	永安區	烏樹林	828-8	1616	一般農業區	養殖用地	267.01
206	高雄市	永安區	烏樹林	828-8	1615	一般農業區	養殖用地	7953.78
207	高雄市	永安區	烏樹林	828-8	1632	一般農業區	養殖用地	5464.58
208	高雄市	永安區	烏樹林	828-9	1615	一般農業區	養殖用地	29.37
209	高雄市	永安區	烏樹林	828-10	1260	一般農業區	養殖用地	319.92
210	高雄市	永安區	烏樹林	828-10	1266	一般農業區	養殖用地	208.63
211	高雄市	永安區	烏樹林	828-10	1621	一般農業區	養殖用地	172.05
212	高雄市	永安區	烏樹林	828-11	1264	一般農業區	養殖用地	36.46
213	高雄市	永安區	烏樹林	828-11	1265	一般農業區	養殖用地	7145.15
214	高雄市	永安區	烏樹林	828-11	1620	一般農業區	養殖用地	6849.77
215	高雄市	永安區	烏樹林	828-11	1632	一般農業區	養殖用地	392.59
216	高雄市	永安區	烏樹林	828-11	1631	一般農業區	養殖用地	9191.66
217	高雄市	永安區	烏樹林	828-11	1258	一般農業區	養殖用地	25.52
218	高雄市	永安區	烏樹林	828-11	1622	一般農業區	養殖用地	6258.00
219	高雄市	永安區	烏樹林	828-12	1620	一般農業區	養殖用地	24.06
220	高雄市	永安區	烏樹林	828-13	1259	一般農業區	養殖用地	197.23
221	高雄市	永安區	烏樹林	828-13	1258	一般農業區	養殖用地	271.34
222	高雄市	永安區	烏樹林	828-13	1265	一般農業區	養殖用地	309.58
223	高雄市	永安區	烏樹林	828-13	1620	一般農業區	養殖用地	264.91
224	高雄市	永安區	烏樹林	828-14	1259	一般農業區	養殖用地	2567.74
225	高雄市	永安區	烏樹林	828-14	1264	一般農業區	養殖用地	4948.61
226	高雄市	永安區	烏樹林	828-16	1259	一般農業區	養殖用地	81.52
227	高雄市	永安區	烏樹林	828-16	1264	一般農業區	養殖用地	320.50
228	高雄市	永安區	烏樹林	828-16	1258	一般農業區	養殖用地	2702.46
229	高雄市	永安區	烏樹林	828-17	1245	一般農業區	養殖用地	4.21
230	高雄市	永安區	烏樹林	828-17	1254	一般農業區	養殖用地	4483.03
231	高雄市	永安區	烏樹林	828-17	1259	一般農業區	養殖用地	2959.20
232	高雄市	永安區	烏樹林	828-18	1254	一般農業區	養殖用地	26.97

項次	縣市	鄉鎮	段	地號	魚塭號	使用分區	使用地	魚塭面積(平方公尺)
233	高雄市	永安區	烏樹林	828-21	1255	一般農業區	養殖用地	8.58
234	高雄市	永安區	烏樹林	828-21	1253	一般農業區	養殖用地	2.59
235	高雄市	永安區	烏樹林	828-22	1253	一般農業區	養殖用地	1.30
236	高雄市	永安區	烏樹林	828-22	1252	一般農業區	養殖用地	1.06
237	高雄市	永安區	烏樹林	828-27	1267	一般農業區	養殖用地	10377.57
238	高雄市	永安區	烏樹林	828-27	1268	一般農業區	養殖用地	9358.41
239	高雄市	永安區	烏樹林	828-27	1269	一般農業區	養殖用地	3026.39
240	高雄市	永安區	烏樹林	828-28	1623	一般農業區	養殖用地	99.71
241	高雄市	永安區	烏樹林	828-28	1622	一般農業區	養殖用地	751.96
242	高雄市	永安區	烏樹林	828-29	1620	一般農業區	養殖用地	29.06
243	高雄市	永安區	烏樹林	828-29	1263	一般農業區	養殖用地	159.28
244	高雄市	永安區	烏樹林	828-29	1623	一般農業區	養殖用地	5651.98
245	高雄市	永安區	烏樹林	828-30	1265	一般農業區	養殖用地	152.08
246	高雄市	永安區	烏樹林	828-30	1263	一般農業區	養殖用地	5429.30
247	高雄市	永安區	烏樹林	828-30	1261	一般農業區	養殖用地	114.80
248	高雄市	永安區	烏樹林	828-31	1258	一般農業區	養殖用地	11.41
249	高雄市	永安區	烏樹林	828-31	1265	一般農業區	養殖用地	43.94
250	高雄市	永安區	烏樹林	828-31	1261	一般農業區	養殖用地	1.51
251	高雄市	永安區	烏樹林	828-31	1263	一般農業區	養殖用地	40.01
252	高雄市	永安區	烏樹林	828-32	1259	一般農業區	養殖用地	34.84
253	高雄市	永安區	烏樹林	828-32	1261	一般農業區	養殖用地	8558.81
254	高雄市	永安區	烏樹林	828-32	1258	一般農業區	養殖用地	400.75
255	高雄市	永安區	烏樹林	828-33	1261	一般農業區	養殖用地	305.21
256	高雄市	永安區	烏樹林	828-33	1257	一般農業區	養殖用地	9987.08
257	高雄市	永安區	烏樹林	828-34	1257	一般農業區	養殖用地	12.62
258	高雄市	永安區	烏樹林	828-34	1256	一般農業區	養殖用地	10650.72
259	高雄市	永安區	烏樹林	828-34	1267	一般農業區	養殖用地	99.59
260	高雄市	永安區	烏樹林	829	1616	一般農業區	養殖用地	0.17
261	高雄市	永安區	烏樹林	829	1612	一般農業區	養殖用地	228.55
262	高雄市	永安區	烏樹林	829	1628	一般農業區	養殖用地	8469.20
263	高雄市	永安區	烏樹林	829	1615	一般農業區	養殖用地	97.10
264	高雄市	永安區	烏樹林	829	1608	一般農業區	養殖用地	355.08
265	高雄市	永安區	烏樹林	829	1625	一般農業區	養殖用地	8002.21
266	高雄市	永安區	烏樹林	829	2044	一般農業區	養殖用地	10351.21
267	高雄市	永安區	烏樹林	829	2027	一般農業區	養殖用地	185.49
268	高雄市	永安區	烏樹林	829	2042	一般農業區	養殖用地	7759.55
269	高雄市	永安區	烏樹林	829	2027-1	一般農業區	養殖用地	99.49
270	高雄市	永安區	烏樹林	829	2043	一般農業區	養殖用地	7506.68
271	高雄市	永安區	烏樹林	829	2051	一般農業區	養殖用地	87.72
272	高雄市	永安區	烏樹林	829	1632	一般農業區	養殖用地	157.58
273	高雄市	永安區	烏樹林	829	2050	一般農業區	養殖用地	7828.79
274	高雄市	永安區	烏樹林	829	1626	一般農業區	養殖用地	8932.38
275	高雄市	永安區	烏樹林	829	1627	一般農業區	養殖用地	8523.95
276	高雄市	永安區	烏樹林	829	1631	一般農業區	養殖用地	0.00
277	高雄市	永安區	烏樹林	829	1624	一般農業區	養殖用地	6772.77
278	高雄市	永安區	烏樹林	829	1633	一般農業區	養殖用地	11719.44
279	高雄市	永安區	烏樹林	829	1629	一般農業區	養殖用地	11513.13
280	高雄市	永安區	烏樹林	829	1630	一般農業區	養殖用地	11722.68
281	高雄市	永安區	烏樹林	829	1622	一般農業區	養殖用地	419.43
282	高雄市	永安區	烏樹林	829	1261	一般農業區	養殖用地	4.27
283	高雄市	永安區	烏樹林	829	1263	一般農業區	養殖用地	193.87
284	高雄市	永安區	烏樹林	829	1262	一般農業區	養殖用地	3181.09
285	高雄市	永安區	烏樹林	829	1257	一般農業區	養殖用地	0.86
286	高雄市	永安區	烏樹林	829	1623	一般農業區	養殖用地	187.29
287	高雄市	永安區	烏樹林	829	1262-1	一般農業區	養殖用地	3241.00
288	高雄市	永安區	烏樹林	829	1619	一般農業區	養殖用地	3297.87
289	高雄市	永安區	烏樹林	829	1619-1	一般農業區	養殖用地	3293.81
290	高雄市	永安區	烏樹林	829	1262-3	一般農業區	養殖用地	3159.54

項次	縣市	鄉鎮	段	地號	魚塭號	使用分區	使用地	魚塭面積(平方公尺)
291	高雄市	永安區	烏樹林	829	1262-2	一般農業區	養殖用地	3006.35
292	高雄市	永安區	烏樹林	829	1644	一般農業區	養殖用地	13668.60
293	高雄市	永安區	烏樹林	829	1619-3	一般農業區	養殖用地	3192.31
294	高雄市	永安區	烏樹林	829	1256	一般農業區	養殖用地	0.00
295	高雄市	永安區	烏樹林	829	1276	一般農業區	養殖用地	3084.04
296	高雄市	永安區	烏樹林	829	1619-2	一般農業區	養殖用地	3087.46
297	高雄市	永安區	烏樹林	829	1641	一般農業區	養殖用地	13519.31
298	高雄市	永安區	烏樹林	829	1276-1	一般農業區	養殖用地	2852.20
299	高雄市	永安區	烏樹林	829	1271	一般農業區	養殖用地	3134.21
300	高雄市	永安區	烏樹林	829	1635	一般農業區	養殖用地	12006.48
301	高雄市	永安區	烏樹林	829	1276-3	一般農業區	養殖用地	3107.18
302	高雄市	永安區	烏樹林	829	1271-1	一般農業區	養殖用地	3296.56
303	高雄市	永安區	烏樹林	829	1276-2	一般農業區	養殖用地	2995.47
304	高雄市	永安區	烏樹林	829	1275	一般農業區	養殖用地	2988.30
305	高雄市	永安區	烏樹林	829	1271-3	一般農業區	養殖用地	2963.92
306	高雄市	永安區	烏樹林	829	1271-2	一般農業區	養殖用地	3365.81
307	高雄市	永安區	烏樹林	829	1275-1	一般農業區	養殖用地	2933.57
308	高雄市	永安區	烏樹林	829	1645	一般農業區	養殖用地	7837.17
309	高雄市	永安區	烏樹林	829	1275-3	一般農業區	養殖用地	2940.94
310	高雄市	永安區	烏樹林	829	1270	一般農業區	養殖用地	2854.29
311	高雄市	永安區	烏樹林	829	1270-1	一般農業區	養殖用地	3132.40
312	高雄市	永安區	烏樹林	829	1275-2	一般農業區	養殖用地	2583.56
313	高雄市	永安區	烏樹林	829	1645-1	一般農業區	養殖用地	5442.59
314	高雄市	永安區	烏樹林	829	1642	一般農業區	養殖用地	7836.82
315	高雄市	永安區	烏樹林	829	1274	一般農業區	養殖用地	13570.04
316	高雄市	永安區	烏樹林	829	1270-3	一般農業區	養殖用地	2668.80
317	高雄市	永安區	烏樹林	829	1643	一般農業區	養殖用地	6830.33
318	高雄市	永安區	烏樹林	829	1270-2	一般農業區	養殖用地	3057.39
319	高雄市	永安區	烏樹林	829	1642-1	一般農業區	養殖用地	6335.94
320	高雄市	永安區	烏樹林	829	1272-1	一般農業區	養殖用地	6660.98
321	高雄市	永安區	烏樹林	829	1643-1	一般農業區	養殖用地	6004.80
322	高雄市	永安區	烏樹林	829	1272	一般農業區	養殖用地	6668.58
323	高雄市	永安區	烏樹林	829	1634	一般農業區	養殖用地	8613.23
324	高雄市	永安區	烏樹林	829	1646	一般農業區	養殖用地	3267.63
325	高雄市	永安區	烏樹林	829	1664	一般農業區	養殖用地	6669.34
326	高雄市	永安區	烏樹林	829	2045	一般農業區	養殖用地	7380.98
327	高雄市	永安區	烏樹林	829	2041	一般農業區	養殖用地	6208.71
328	高雄市	永安區	烏樹林	829	2040	一般農業區	養殖用地	5590.05
329	高雄市	永安區	烏樹林	829	2039	一般農業區	養殖用地	7127.39
330	高雄市	永安區	烏樹林	829	2046	一般農業區	養殖用地	6111.32
331	高雄市	永安區	烏樹林	829	2047	一般農業區	養殖用地	6206.51
332	高雄市	永安區	烏樹林	829	2048	一般農業區	養殖用地	4257.88
333	高雄市	永安區	烏樹林	829	2049	一般農業區	養殖用地	3679.24
334	高雄市	永安區	烏樹林	829	2059	一般農業區	養殖用地	5438.85
335	高雄市	永安區	烏樹林	829	1640	一般農業區	養殖用地	8782.30
336	高雄市	永安區	烏樹林	829	2062	一般農業區	養殖用地	10219.11
337	高雄市	永安區	烏樹林	829	2064	一般農業區	養殖用地	9445.80
338	高雄市	永安區	烏樹林	829	2052	一般農業區	養殖用地	5963.66
339	高雄市	永安區	烏樹林	829	1639	一般農業區	養殖用地	3512.78
340	高雄市	永安區	烏樹林	829	2061	一般農業區	養殖用地	19.71
341	高雄市	永安區	烏樹林	829	1638	一般農業區	養殖用地	233.44
342	高雄市	永安區	烏樹林	830	1646	一般農業區	養殖用地	1314.28
343	高雄市	永安區	烏樹林	830	1664	一般農業區	養殖用地	270.02
344	高雄市	永安區	烏樹林	9999-666	944			197.75
345	高雄市	永安區	烏樹林	9999-666	1269			4867.38
346	高雄市	永安區	烏樹林	9999-666	1274			94.31
347	高雄市	永安區	烏樹林	9999-666	1272			1.63

項次	縣市	鄉鎮	段	地號	魚塭號	使用分區	使用地	魚塭面積(平方公尺)
1	屏東縣	林邊鄉	光林	778-2	124	都計農業區	都計農業區	12.42
2	屏東縣	林邊鄉	光林	778-3	124	都計農業區	都計農業區	2739.30
3	屏東縣	林邊鄉	光林	778-3	122	都計農業區	都計農業區	1398.23
4	屏東縣	林邊鄉	光林	780	122	都計農業區	都計農業區	1658.10
5	屏東縣	林邊鄉	光林	781	120	都計農業區	都計農業區	2388.56
6	屏東縣	林邊鄉	光林	782	120	都計農業區	都計農業區	1805.72
7	屏東縣	林邊鄉	光林	782	119	都計農業區	都計農業區	1978.05
8	屏東縣	林邊鄉	光林	782	118	都計農業區	都計農業區	2442.73
9	屏東縣	林邊鄉	光林	782	145	都計農業區	都計農業區	2060.49
10	屏東縣	林邊鄉	光林	783	145	都計農業區	都計農業區	0.73
11	屏東縣	林邊鄉	光林	811	121	都計農業區	都計農業區	2551.89
12	屏東縣	林邊鄉	光林	813-2	121	都計農業區	都計農業區	66.03
13	屏東縣	林邊鄉	光林	813-3	121	都計農業區	都計農業區	941.31
14	屏東縣	林邊鄉	光林	814	121	都計農業區	都計農業區	1.73
15	屏東縣	林邊鄉	光林	819	121	都計農業區	都計農業區	4.71
16	屏東縣	林邊鄉	光林	827	143	都計農業區	都計農業區	237.69
17	屏東縣	林邊鄉	光林	828	143	都計農業區	都計農業區	117.87
18	屏東縣	林邊鄉	光林	828-1	143	都計農業區	都計農業區	0.02
19	屏東縣	林邊鄉	光林	838	136	都計農業區	都計農業區	598.78
20	屏東縣	林邊鄉	光林	838	136-1	都計農業區	都計農業區	90.31
21	屏東縣	林邊鄉	光林	838	136-2	都計農業區	都計農業區	92.40
22	屏東縣	林邊鄉	光林	838	136-3	都計農業區	都計農業區	79.98
23	屏東縣	林邊鄉	光林	838	136-4	都計農業區	都計農業區	30.86
24	屏東縣	林邊鄉	光林	838	135	都計農業區	都計農業區	1272.55
25	屏東縣	林邊鄉	光林	838	132	都計農業區	都計農業區	1352.82
26	屏東縣	林邊鄉	光林	838	133	都計農業區	都計農業區	913.38
27	屏東縣	林邊鄉	光林	838	134	都計農業區	都計農業區	382.25
28	屏東縣	林邊鄉	光林	844	141	都計農業區	都計農業區	407.70
29	屏東縣	林邊鄉	光林	844	142	都計農業區	都計農業區	186.87
30	屏東縣	林邊鄉	光林	845	143	都計農業區	都計農業區	128.90
31	屏東縣	林邊鄉	光林	845	142	都計農業區	都計農業區	523.17
32	屏東縣	林邊鄉	光林	845	141	都計農業區	都計農業區	771.42
33	屏東縣	林邊鄉	光林	847	141	都計農業區	都計農業區	13.94
34	屏東縣	林邊鄉	光林	847	136-4	都計農業區	都計農業區	4.54
35	屏東縣	林邊鄉	光林	847	219	都計農業區	都計農業區	15.50
36	屏東縣	林邊鄉	光林	850	132	都計農業區	都計農業區	0.54
37	屏東縣	林邊鄉	光林	850	131	都計農業區	都計農業區	655.83
38	屏東縣	林邊鄉	光林	850	130	都計農業區	都計農業區	6.84
39	屏東縣	林邊鄉	光林	851	130-1	都計農業區	都計農業區	155.44
40	屏東縣	林邊鄉	光林	851	130	都計農業區	都計農業區	156.41
41	屏東縣	林邊鄉	光林	852	129	都計農業區	都計農業區	674.51
42	屏東縣	林邊鄉	光林	853	129	都計農業區	都計農業區	1266.05
43	屏東縣	林邊鄉	光林	853	213	都計農業區	都計農業區	10.73
44	屏東縣	林邊鄉	光林	854	129	都計農業區	都計農業區	537.17
45	屏東縣	林邊鄉	光林	855	219	都計農業區	都計農業區	2963.98
46	屏東縣	林邊鄉	光林	855	218	都計農業區	都計農業區	3.79
47	屏東縣	林邊鄉	光林	855	216	都計農業區	都計農業區	2521.79
48	屏東縣	林邊鄉	光林	856	220	都計農業區	都計農業區	2039.08
49	屏東縣	林邊鄉	光林	856	195	都計農業區	都計農業區	281.89
50	屏東縣	林邊鄉	光林	856	137	都計農業區	都計農業區	2092.27
51	屏東縣	林邊鄉	光林	856	218	都計農業區	都計農業區	1691.08
52	屏東縣	林邊鄉	光林	856	219	都計農業區	都計農業區	0.47
53	屏東縣	林邊鄉	光林	857	219	都計農業區	都計農業區	2571.20
54	屏東縣	林邊鄉	光林	858	219	都計農業區	都計農業區	2.53
55	屏東縣	林邊鄉	光林	862	139	都計農業區	都計農業區	196.92
56	屏東縣	林邊鄉	光林	862	138	都計農業區	都計農業區	2832.77
57	屏東縣	林邊鄉	光林	863	139	都計農業區	都計農業區	1488.57
58	屏東縣	林邊鄉	光林	863	138	都計農業區	都計農業區	47.37
59	屏東縣	林邊鄉	光林	864	139	都計農業區	都計農業區	1599.57
60	屏東縣	林邊鄉	光林	880	165	都計農業區	都計農業區	870.59
61	屏東縣	林邊鄉	光林	881	165	都計農業區	都計農業區	1356.07

項次	縣市	鄉鎮	段	地號	魚塭號	使用分區	使用地	魚塭面積(平方公尺)
62	屏東縣	林邊鄉	光林	886	165	都計農業區	都計農業區	4520.23
63	屏東縣	林邊鄉	光林	886	167	都計農業區	都計農業區	2044.82
64	屏東縣	林邊鄉	光林	886	195	都計農業區	都計農業區	6871.55
65	屏東縣	林邊鄉	光林	886	194	都計農業區	都計農業區	2552.64
66	屏東縣	林邊鄉	光林	886	218	都計農業區	都計農業區	174.69
67	屏東縣	林邊鄉	光林	886	194	都計農業區	都計農業區	1068.07
68	屏東縣	林邊鄉	光林	888	165	都計農業區	都計農業區	109.15
69	屏東縣	林邊鄉	光林	889	167	都計農業區	都計農業區	1393.01
70	屏東縣	林邊鄉	光林	893	195	都計農業區	都計農業區	62.34
71	屏東縣	林邊鄉	光林	898	214	都計農業區	都計農業區	1755.01
72	屏東縣	林邊鄉	光林	898	212-1	都計農業區	都計農業區	2105.03
73	屏東縣	林邊鄉	光林	898	213	都計農業區	都計農業區	421.63
74	屏東縣	林邊鄉	光林	898	212	都計農業區	都計農業區	1014.86
75	屏東縣	林邊鄉	光林	898	260	都計農業區	都計農業區	217.88
76	屏東縣	林邊鄉	光林	899	129	都計農業區	都計農業區	565.04
77	屏東縣	林邊鄉	光林	899	214	都計農業區	都計農業區	804.58
78	屏東縣	林邊鄉	光林	899	213	都計農業區	都計農業區	1299.99
79	屏東縣	林邊鄉	光林	899	129	都計農業區	都計農業區	166.35
80	屏東縣	林邊鄉	光林	900	213	都計農業區	都計農業區	2.46
81	屏東縣	林邊鄉	光林	901	213	都計農業區	都計農業區	65.52
82	屏東縣	林邊鄉	光林	903	213	都計農業區	都計農業區	328.56
83	屏東縣	林邊鄉	光林	903	260	都計農業區	都計農業區	1.74
84	屏東縣	林邊鄉	光林	904	260	都計農業區	都計農業區	3.41
85	屏東縣	林邊鄉	光林	905	260	一般農業區	農牧用地	11.06
86	屏東縣	林邊鄉	光林	905	213	一般農業區	農牧用地	467.23
87	屏東縣	林邊鄉	光林	906	212	一般農業區	農牧用地	527.23
88	屏東縣	林邊鄉	光林	906	212-1	一般農業區	農牧用地	26.60
89	屏東縣	林邊鄉	光林	906	260	一般農業區	農牧用地	1115.18
90	屏東縣	林邊鄉	光林	907	260	一般農業區	農牧用地	212.34
91	屏東縣	林邊鄉	光林	908	260	一般農業區	農牧用地	185.81
92	屏東縣	林邊鄉	光林	909	259	一般農業區	農牧用地	218.98
93	屏東縣	林邊鄉	光林	913	256	一般農業區	農牧用地	527.11
94	屏東縣	林邊鄉	光林	913	259	一般農業區	農牧用地	12.91
95	屏東縣	林邊鄉	光林	914	259	一般農業區	農牧用地	1061.47
96	屏東縣	林邊鄉	光林	915	259	一般農業區	農牧用地	486.76
97	屏東縣	林邊鄉	光林	916	259	一般農業區	農牧用地	22.15
98	屏東縣	林邊鄉	光林	916	258	一般農業區	農牧用地	223.48
99	屏東縣	林邊鄉	光林	917	256	一般農業區	農牧用地	87.20
100	屏東縣	林邊鄉	光林	917	259	一般農業區	農牧用地	41.00
101	屏東縣	林邊鄉	光林	917	258	一般農業區	農牧用地	360.85
102	屏東縣	林邊鄉	光林	918	256	一般農業區	農牧用地	1560.13
103	屏東縣	林邊鄉	光林	918	258	一般農業區	農牧用地	189.48
104	屏東縣	林邊鄉	光林	918	257	一般農業區	農牧用地	36.69
105	屏東縣	林邊鄉	光林	919	258	一般農業區	農牧用地	486.19
106	屏東縣	林邊鄉	光林	919	257	一般農業區	農牧用地	160.54
107	屏東縣	林邊鄉	光林	920	256	一般農業區	農牧用地	15.15
108	屏東縣	林邊鄉	光林	920	258	一般農業區	農牧用地	216.81
109	屏東縣	林邊鄉	光林	921	258	一般農業區	農牧用地	194.67
110	屏東縣	林邊鄉	光林	922	258	一般農業區	農牧用地	447.26
111	屏東縣	林邊鄉	光林	922	257	一般農業區	農牧用地	455.01
112	屏東縣	林邊鄉	光林	923	259	一般農業區	農牧用地	275.20
113	屏東縣	林邊鄉	光林	923	258	一般農業區	農牧用地	321.31
114	屏東縣	林邊鄉	光林	923	257	一般農業區	農牧用地	181.49
115	屏東縣	林邊鄉	光林	924	258	一般農業區	農牧用地	164.39
116	屏東縣	林邊鄉	光林	924	257	一般農業區	農牧用地	436.03
117	屏東縣	林邊鄉	光林	924	254	一般農業區	農牧用地	107.34
118	屏東縣	林邊鄉	光林	925	257	一般農業區	農牧用地	237.53
119	屏東縣	林邊鄉	光林	926	257	一般農業區	農牧用地	89.46
120	屏東縣	林邊鄉	光林	926	255	一般農業區	農牧用地	8.14
121	屏東縣	林邊鄉	光林	926	254	一般農業區	農牧用地	141.22
122	屏東縣	林邊鄉	光林	927	255	一般農業區	農牧用地	32.80

項次	縣市	鄉鎮	段	地號	魚塭號	使用分區	使用地	魚塭面積(平方公尺)
123	屏東縣	林邊鄉	光林	927	254	一般農業區	農牧用地	500.20
124	屏東縣	林邊鄉	光林	928	254	一般農業區	農牧用地	26.13
125	屏東縣	林邊鄉	光林	928	229	一般農業區	農牧用地	669.82
126	屏東縣	林邊鄉	光林	928	230	一般農業區	農牧用地	18.29
127	屏東縣	林邊鄉	光林	928	245	一般農業區	農牧用地	395.58
128	屏東縣	林邊鄉	光林	928	228	一般農業區	農牧用地	23.89
129	屏東縣	林邊鄉	光林	928	227	一般農業區	農牧用地	679.33
130	屏東縣	林邊鄉	光林	928	241	一般農業區	農牧用地	203.60
131	屏東縣	林邊鄉	光林	929	255	一般農業區	農牧用地	34.74
132	屏東縣	林邊鄉	光林	929	230	一般農業區	農牧用地	690.71
133	屏東縣	林邊鄉	光林	929	254	一般農業區	農牧用地	1.32
134	屏東縣	林邊鄉	光林	929	229	一般農業區	農牧用地	41.32
135	屏東縣	林邊鄉	光林	930	255	一般農業區	農牧用地	492.55
136	屏東縣	林邊鄉	光林	931	257	一般農業區	農牧用地	192.35
137	屏東縣	林邊鄉	光林	931	255	一般農業區	農牧用地	112.30
138	屏東縣	林邊鄉	光林	932	257	一般農業區	農牧用地	67.80
139	屏東縣	林邊鄉	光林	933	256	一般農業區	農牧用地	170.61
140	屏東縣	林邊鄉	光林	933	257	一般農業區	農牧用地	25.86
141	屏東縣	林邊鄉	光林	938	247	一般農業區	農牧用地	4003.16
142	屏東縣	林邊鄉	光林	938	246	一般農業區	農牧用地	77.81
143	屏東縣	林邊鄉	光林	938-1	246	一般農業區	農牧用地	1614.97
144	屏東縣	林邊鄉	光林	938-1	230	一般農業區	農牧用地	15.44
145	屏東縣	林邊鄉	光林	938-1	245	一般農業區	農牧用地	4.86
146	屏東縣	林邊鄉	光林	938-1	245	一般農業區	農牧用地	18.57
147	屏東縣	林邊鄉	光林	939-2	247	一般農業區	農牧用地	404.96
148	屏東縣	林邊鄉	光林	942	247	一般農業區	農牧用地	359.08
149	屏東縣	林邊鄉	光林	942	244-1	一般農業區	農牧用地	570.85
150	屏東縣	林邊鄉	光林	942	244	一般農業區	農牧用地	42.34
151	屏東縣	林邊鄉	光林	942	243	一般農業區	農牧用地	6.12
152	屏東縣	林邊鄉	光林	944	244	一般農業區	農牧用地	24.34
153	屏東縣	林邊鄉	光林	944	243	一般農業區	農牧用地	1288.11
154	屏東縣	林邊鄉	光林	944	241	一般農業區	農牧用地	33.35
155	屏東縣	林邊鄉	光林	944-1	244	一般農業區	農牧用地	1364.77
156	屏東縣	林邊鄉	光林	944-1	227	一般農業區	農牧用地	15.01
157	屏東縣	林邊鄉	光林	944-1	241	一般農業區	農牧用地	0.40
158	屏東縣	林邊鄉	光林	944-2	227	一般農業區	農牧用地	1467.75
159	屏東縣	林邊鄉	光林	944-2	246	一般農業區	農牧用地	25.84
160	屏東縣	林邊鄉	光林	944-2	245	一般農業區	農牧用地	2.24
161	屏東縣	林邊鄉	光林	944-2	241	一般農業區	農牧用地	1163.52
162	屏東縣	林邊鄉	光林	949	238	一般農業區	農牧用地	98.79
163	屏東縣	林邊鄉	光林	950	242	一般農業區	農牧用地	1226.40
164	屏東縣	林邊鄉	光林	950	241	一般農業區	農牧用地	1215.78
165	屏東縣	林邊鄉	光林	950-1	242	一般農業區	農牧用地	10.61
166	屏東縣	林邊鄉	光林	950-1	238	一般農業區	農牧用地	420.88
167	屏東縣	林邊鄉	光林	950-1	241	一般農業區	農牧用地	12.80
168	屏東縣	林邊鄉	光林	950-1	240	一般農業區	農牧用地	199.58
169	屏東縣	林邊鄉	光林	951	238	一般農業區	農牧用地	614.49
170	屏東縣	林邊鄉	光林	951	240	一般農業區	農牧用地	202.09
171	屏東縣	林邊鄉	光林	952	238	一般農業區	農牧用地	460.23
172	屏東縣	林邊鄉	光林	952	240	一般農業區	農牧用地	62.92
173	屏東縣	林邊鄉	光林	953	240	一般農業區	農牧用地	691.51
174	屏東縣	林邊鄉	光林	953	240-1	一般農業區	農牧用地	5.48
175	屏東縣	林邊鄉	光林	954	241	一般農業區	農牧用地	955.45
176	屏東縣	林邊鄉	光林	954	225-1	一般農業區	農牧用地	52.98
177	屏東縣	林邊鄉	光林	954	224-1	一般農業區	農牧用地	149.50
178	屏東縣	林邊鄉	光林	954	240	一般農業區	農牧用地	186.49
179	屏東縣	林邊鄉	光林	954	240-1	一般農業區	農牧用地	504.48
180	屏東縣	林邊鄉	光林	954	224	一般農業區	農牧用地	114.79
181	屏東縣	林邊鄉	光林	954	224-2	一般農業區	農牧用地	30.37
182	屏東縣	林邊鄉	光林	955	257	一般農業區	農牧用地	54.88
183	屏東縣	林邊鄉	光林	955	254	一般農業區	農牧用地	396.32

項次	縣市	鄉鎮	段	地號	魚塭號	使用分區	使用地	魚塭面積(平方公尺)
184	屏東縣	林邊鄉	光林	955	228	一般農業區	農牧用地	749.58
185	屏東縣	林邊鄉	光林	955	227	一般農業區	農牧用地	337.92
186	屏東縣	林邊鄉	光林	955	241	一般農業區	農牧用地	488.24
187	屏東縣	林邊鄉	光林	955	225-1	一般農業區	農牧用地	12.76
188	屏東縣	林邊鄉	光林	956	257	一般農業區	農牧用地	31.01
189	屏東縣	林邊鄉	光林	956	254	一般農業區	農牧用地	314.34
190	屏東縣	林邊鄉	光林	956	228	一般農業區	農牧用地	4.99
191	屏東縣	林邊鄉	光林	957	254	一般農業區	農牧用地	101.27
192	屏東縣	林邊鄉	光林	958	254	一般農業區	農牧用地	25.76
193	屏東縣	林邊鄉	光林	958	228	一般農業區	農牧用地	334.65
194	屏東縣	林邊鄉	光林	958	225-2	一般農業區	農牧用地	233.77
195	屏東縣	林邊鄉	光林	958	225-1	一般農業區	農牧用地	2.90
196	屏東縣	林邊鄉	光林	959	228	一般農業區	農牧用地	370.82
197	屏東縣	林邊鄉	光林	959	254	一般農業區	農牧用地	25.93
198	屏東縣	林邊鄉	光林	959	225-2	一般農業區	農牧用地	116.86
199	屏東縣	林邊鄉	光林	959	225-1	一般農業區	農牧用地	33.01
200	屏東縣	林邊鄉	光林	960	225-1	一般農業區	農牧用地	107.81
201	屏東縣	林邊鄉	光林	960	224-1	一般農業區	農牧用地	239.74
202	屏東縣	林邊鄉	光林	960	224	一般農業區	農牧用地	281.76
203	屏東縣	林邊鄉	光林	960	224-2	一般農業區	農牧用地	398.59
204	屏東縣	林邊鄉	光林	960	274	一般農業區	農牧用地	62.38
205	屏東縣	林邊鄉	光林	961	225-1	一般農業區	農牧用地	36.12
206	屏東縣	林邊鄉	光林	961	225-2	一般農業區	農牧用地	5.24
207	屏東縣	林邊鄉	光林	961	224-1	一般農業區	農牧用地	139.74
208	屏東縣	林邊鄉	光林	961	224	一般農業區	農牧用地	36.04
209	屏東縣	林邊鄉	光林	961	224-2	一般農業區	農牧用地	62.07
210	屏東縣	林邊鄉	光林	962	225-2	一般農業區	農牧用地	4.97
211	屏東縣	林邊鄉	光林	962	224-1	一般農業區	農牧用地	96.53
212	屏東縣	林邊鄉	光林	962	224	一般農業區	農牧用地	176.23
213	屏東縣	林邊鄉	光林	962	224-2	一般農業區	農牧用地	571.13
214	屏東縣	林邊鄉	光林	962	274	一般農業區	農牧用地	2160.34
215	屏東縣	林邊鄉	光林	962	271-1	一般農業區	農牧用地	1255.44
216	屏東縣	林邊鄉	光林	962	269	一般農業區	農牧用地	2413.42
217	屏東縣	林邊鄉	光林	962	271	一般農業區	農牧用地	21.63
218	屏東縣	林邊鄉	光林	962	272-1	一般農業區	農牧用地	41.79
219	屏東縣	林邊鄉	光林	962	262	一般農業區	農牧用地	1725.55
220	屏東縣	林邊鄉	光林	962	261	一般農業區	農牧用地	1654.25
221	屏東縣	林邊鄉	光林	962	270	一般農業區	農牧用地	250.52
222	屏東縣	林邊鄉	光林	963	240-1	一般農業區	農牧用地	281.80
223	屏東縣	林邊鄉	光林	963	224-2	一般農業區	農牧用地	48.85
224	屏東縣	林邊鄉	光林	963	238	一般農業區	農牧用地	1.13
225	屏東縣	林邊鄉	光林	963	275-1	一般農業區	農牧用地	1425.01
226	屏東縣	林邊鄉	光林	963	275	一般農業區	農牧用地	316.79
227	屏東縣	林邊鄉	光林	963	274	一般農業區	農牧用地	315.37
228	屏東縣	林邊鄉	光林	963	271	一般農業區	農牧用地	2280.79
229	屏東縣	林邊鄉	光林	963	271-1	一般農業區	農牧用地	11.98
230	屏東縣	林邊鄉	光林	963	240	一般農業區	農牧用地	109.95
231	屏東縣	林邊鄉	光林	964	271	一般農業區	農牧用地	665.87
232	屏東縣	林邊鄉	光林	964	275-1	一般農業區	農牧用地	0.29
233	屏東縣	林邊鄉	光林	964	240	一般農業區	農牧用地	0.60
234	屏東縣	林邊鄉	光林	964	275	一般農業區	農牧用地	1252.10
235	屏東縣	林邊鄉	光林	964	238	一般農業區	農牧用地	118.31
236	屏東縣	林邊鄉	光林	965	273	一般農業區	農牧用地	1216.72
237	屏東縣	林邊鄉	光林	965	275	一般農業區	農牧用地	50.06
238	屏東縣	林邊鄉	光林	965	271	一般農業區	農牧用地	87.37
239	屏東縣	林邊鄉	光林	966	273	一般農業區	農牧用地	752.85
240	屏東縣	林邊鄉	光林	969	272-1	一般農業區	農牧用地	12.36
241	屏東縣	林邊鄉	光林	969	271	一般農業區	農牧用地	133.11
242	屏東縣	林邊鄉	光林	969	273	一般農業區	農牧用地	7.56
243	屏東縣	林邊鄉	光林	969	272	一般農業區	農牧用地	1639.91
244	屏東縣	林邊鄉	光林	970	271	一般農業區	農牧用地	370.49

項次	縣市	鄉鎮	段	地號	魚塭號	使用分區	使用地	魚塭面積(平方公尺)
245	屏東縣	林邊鄉	光林	970	272-1	一般農業區	農牧用地	994.80
246	屏東縣	林邊鄉	光林	970	272	一般農業區	農牧用地	142.42
247	屏東縣	林邊鄉	光林	971	272	一般農業區	農牧用地	44.25
248	屏東縣	林邊鄉	光林	971	271	一般農業區	農牧用地	156.34
249	屏東縣	林邊鄉	光林	971	270	一般農業區	農牧用地	1683.88
250	屏東縣	林邊鄉	光林	971	272-1	一般農業區	農牧用地	573.81
251	屏東縣	林邊鄉	光林	974	272	一般農業區	農牧用地	55.96
252	屏東縣	林邊鄉	光林	974	270	一般農業區	農牧用地	198.65
253	屏東縣	林邊鄉	成功	13	822	一般農業區	農牧用地	597.14
254	屏東縣	林邊鄉	成功	13	822-1	一般農業區	農牧用地	714.97
255	屏東縣	林邊鄉	成功	13	821	一般農業區	農牧用地	881.67
256	屏東縣	林邊鄉	成功	14	821	一般農業區	農牧用地	491.84
257	屏東縣	林邊鄉	成功	15	822	一般農業區	農牧用地	1119.69
258	屏東縣	林邊鄉	成功	15	822-1	一般農業區	農牧用地	1181.10
259	屏東縣	林邊鄉	成功	15	821	一般農業區	農牧用地	1638.57
260	屏東縣	林邊鄉	成功	16	822	一般農業區	農牧用地	1122.02
261	屏東縣	林邊鄉	成功	16	822-1	一般農業區	農牧用地	1203.57
262	屏東縣	林邊鄉	成功	16	821	一般農業區	農牧用地	1963.06
263	屏東縣	林邊鄉	成功	17	821	一般農業區	農牧用地	156.38
264	屏東縣	林邊鄉	成功	18	822-1	一般農業區	農牧用地	46.10
265	屏東縣	林邊鄉	成功	18	821	一般農業區	農牧用地	2527.32
266	屏東縣	林邊鄉	成功	19	822	一般農業區	農牧用地	2362.36
267	屏東縣	林邊鄉	成功	19	822-1	一般農業區	農牧用地	1759.72
268	屏東縣	林邊鄉	成功	20	823	一般農業區	農牧用地	350.44
269	屏東縣	林邊鄉	成功	20	821	一般農業區	農牧用地	1454.51
270	屏東縣	林邊鄉	成功	20	821-1	一般農業區	農牧用地	12.41
271	屏東縣	林邊鄉	成功	21	823	一般農業區	農牧用地	3192.03
272	屏東縣	林邊鄉	成功	22	821	一般農業區	農牧用地	0.62
273	屏東縣	林邊鄉	成功	22	822	一般農業區	農牧用地	8.01
274	屏東縣	林邊鄉	成功	22	822-1	一般農業區	農牧用地	22.48
275	屏東縣	林邊鄉	成功	22	822-2	一般農業區	農牧用地	1384.72
276	屏東縣	林邊鄉	成功	22	822	一般農業區	農牧用地	0.27
277	屏東縣	林邊鄉	成功	22	823	一般農業區	農牧用地	480.36
278	屏東縣	林邊鄉	成功	22	821-1	一般農業區	農牧用地	2233.32
279	屏東縣	林邊鄉	成功	22	822-1	一般農業區	農牧用地	13.28
280	屏東縣	林邊鄉	成功	22-2	822-2	一般農業區	農牧用地	21.34
281	屏東縣	林邊鄉	成功	22-2	823	一般農業區	農牧用地	547.22
282	屏東縣	林邊鄉	成功	22-2	824	一般農業區	農牧用地	2232.36
283	屏東縣	林邊鄉	成功	23	825	一般農業區	農牧用地	2819.49
284	屏東縣	林邊鄉	成功	23	824	一般農業區	農牧用地	4056.17
285	屏東縣	林邊鄉	成功	24	825	一般農業區	農牧用地	6.61
286	屏東縣	林邊鄉	成功	24	818	一般農業區	農牧用地	60.70
287	屏東縣	林邊鄉	成功	25	825	一般農業區	農牧用地	15.07
288	屏東縣	林邊鄉	成功	25	818	一般農業區	農牧用地	2113.82
289	屏東縣	林邊鄉	成功	25	824	一般農業區	農牧用地	21.79
290	屏東縣	林邊鄉	成功	25	848	一般農業區	農牧用地	36.49
291	屏東縣	林邊鄉	成功	26	848	一般農業區	農牧用地	1908.34
292	屏東縣	林邊鄉	成功	27	827	一般農業區	農牧用地	798.60
293	屏東縣	林邊鄉	成功	27	818	一般農業區	農牧用地	2046.76
294	屏東縣	林邊鄉	成功	27	818-1	一般農業區	農牧用地	59.30
295	屏東縣	林邊鄉	成功	27	848	一般農業區	農牧用地	1810.74
296	屏東縣	林邊鄉	成功	27	841	一般農業區	農牧用地	152.60
297	屏東縣	林邊鄉	成功	27	838	一般農業區	農牧用地	23.49
298	屏東縣	林邊鄉	成功	27	838	一般農業區	農牧用地	4.99
299	屏東縣	林邊鄉	成功	28	830	一般農業區	農牧用地	122.29
300	屏東縣	林邊鄉	成功	28	818-1	一般農業區	農牧用地	680.00
301	屏東縣	林邊鄉	成功	28	819	一般農業區	農牧用地	1313.11
302	屏東縣	林邊鄉	成功	28	841	一般農業區	農牧用地	1656.46
303	屏東縣	林邊鄉	成功	29	830	一般農業區	農牧用地	75.36
304	屏東縣	林邊鄉	成功	29	819	一般農業區	農牧用地	1.59
305	屏東縣	林邊鄉	成功	29	841	一般農業區	農牧用地	1.28

項次	縣市	鄉鎮	段	地號	魚塭號	使用分區	使用地	魚塭面積(平方公尺)
306	屏東縣	林邊鄉	成功	32	854	一般農業區	農牧用地	33.55
307	屏東縣	林邊鄉	成功	33	830	一般農業區	農牧用地	561.48
308	屏東縣	林邊鄉	成功	33-2	830	一般農業區	農牧用地	629.56
309	屏東縣	林邊鄉	成功	33-3	830	一般農業區	農牧用地	1259.11
310	屏東縣	林邊鄉	成功	33-4	830	一般農業區	農牧用地	187.03
311	屏東縣	林邊鄉	成功	33-4	819	一般農業區	農牧用地	311.99
312	屏東縣	林邊鄉	成功	33-5	819	一般農業區	農牧用地	887.72
313	屏東縣	林邊鄉	成功	33-5	841	一般農業區	農牧用地	1467.24
314	屏東縣	林邊鄉	成功	33-5	838	一般農業區	農牧用地	238.36
315	屏東縣	林邊鄉	成功	33-6	838	一般農業區	農牧用地	3075.50
316	屏東縣	林邊鄉	成功	33-7	838	一般農業區	農牧用地	49.55
317	屏東縣	林邊鄉	成功	33-7	838	一般農業區	農牧用地	4.95
318	屏東縣	林邊鄉	成功	33-7	839	一般農業區	農牧用地	2728.29
319	屏東縣	林邊鄉	成功	34	838	一般農業區	農牧用地	3988.35
320	屏東縣	林邊鄉	成功	34	850	一般農業區	農牧用地	96.59
321	屏東縣	林邊鄉	成功	35	850	一般農業區	農牧用地	2179.04
322	屏東縣	林邊鄉	成功	36-1	848	一般農業區	農牧用地	44.47
323	屏東縣	林邊鄉	成功	36-1	838	一般農業區	農牧用地	1094.02
324	屏東縣	林邊鄉	成功	37	849	一般農業區	農牧用地	3345.65
325	屏東縣	林邊鄉	成功	37	847	一般農業區	農牧用地	190.17
326	屏東縣	林邊鄉	成功	37	847-1	一般農業區	農牧用地	255.06
327	屏東縣	林邊鄉	成功	37	850	一般農業區	農牧用地	2366.57
328	屏東縣	林邊鄉	成功	38	823	一般農業區	農牧用地	5.83
329	屏東縣	林邊鄉	成功	38	847-2	一般農業區	農牧用地	1016.64
330	屏東縣	林邊鄉	成功	38	843	一般農業區	農牧用地	272.52
331	屏東縣	林邊鄉	成功	38	847	一般農業區	農牧用地	1228.93
332	屏東縣	林邊鄉	成功	39	847	一般農業區	農牧用地	1039.53
333	屏東縣	林邊鄉	成功	39	843	一般農業區	農牧用地	295.15
334	屏東縣	林邊鄉	成功	39	847-1	一般農業區	農牧用地	3050.04
335	屏東縣	林邊鄉	成功	40	843	一般農業區	農牧用地	3675.73
336	屏東縣	林邊鄉	成功	41	843	一般農業區	農牧用地	2414.12
337	屏東縣	林邊鄉	成功	42	843	一般農業區	農牧用地	1624.50
338	屏東縣	林邊鄉	成功	43	843	一般農業區	農牧用地	5384.50
339	屏東縣	林邊鄉	成功	44	843	一般農業區	農牧用地	273.97
340	屏東縣	林邊鄉	成功	44	842-1	一般農業區	農牧用地	112.46
341	屏東縣	林邊鄉	成功	45	842-1	一般農業區	農牧用地	800.43
342	屏東縣	林邊鄉	成功	45	843	一般農業區	農牧用地	586.61
343	屏東縣	林邊鄉	成功	45	944-2	一般農業區	農牧用地	3929.92
344	屏東縣	林邊鄉	成功	45	944-1	一般農業區	農牧用地	0.00
345	屏東縣	林邊鄉	成功	46	944-1	一般農業區	農牧用地	1550.95
346	屏東縣	林邊鄉	成功	46	944-2	一般農業區	農牧用地	11.58
347	屏東縣	林邊鄉	成功	46	843	一般農業區	農牧用地	1411.42
348	屏東縣	林邊鄉	成功	46	944	一般農業區	農牧用地	5867.99
349	屏東縣	林邊鄉	成功	46	945	一般農業區	農牧用地	3148.55
350	屏東縣	林邊鄉	成功	47	843	一般農業區	農牧用地	598.77
351	屏東縣	林邊鄉	成功	48	843	一般農業區	農牧用地	1503.07
352	屏東縣	林邊鄉	成功	49	843	一般農業區	農牧用地	3093.27
353	屏東縣	林邊鄉	成功	49-1	843	一般農業區	農牧用地	1087.32
354	屏東縣	林邊鄉	成功	49-2	843	一般農業區	農牧用地	1087.32
355	屏東縣	林邊鄉	成功	49-3	843	一般農業區	農牧用地	608.20
356	屏東縣	林邊鄉	成功	49-3	845	一般農業區	農牧用地	897.36
357	屏東縣	林邊鄉	成功	49-4	843	一般農業區	農牧用地	362.06
358	屏東縣	林邊鄉	成功	49-5	843	一般農業區	農牧用地	362.08
359	屏東縣	林邊鄉	成功	49-6	843	一般農業區	農牧用地	363.18
360	屏東縣	林邊鄉	成功	50	843	一般農業區	農牧用地	518.26
361	屏東縣	林邊鄉	成功	50	845	一般農業區	農牧用地	1794.34
362	屏東縣	林邊鄉	成功	50	864	一般農業區	農牧用地	17.21
363	屏東縣	林邊鄉	成功	50-1	864	一般農業區	農牧用地	29.92
364	屏東縣	林邊鄉	成功	50-1	862	一般農業區	農牧用地	45.10
365	屏東縣	林邊鄉	成功	50-2	864	一般農業區	農牧用地	104.63
366	屏東縣	林邊鄉	成功	50-3	864	一般農業區	農牧用地	52.31

項次	縣市	鄉鎮	段	地號	魚塭號	使用分區	使用地	魚塭面積(平方公尺)
367	屏東縣	林邊鄉	成功	50-4	864	一般農業區	農牧用地	418.52
368	屏東縣	林邊鄉	成功	50-5	864	一般農業區	農牧用地	104.64
369	屏東縣	林邊鄉	成功	51	843	一般農業區	農牧用地	1109.80
370	屏東縣	林邊鄉	成功	51	845	一般農業區	農牧用地	1956.81
371	屏東縣	林邊鄉	成功	51	865	一般農業區	農牧用地	166.39
372	屏東縣	林邊鄉	成功	51	864	一般農業區	農牧用地	120.95
373	屏東縣	林邊鄉	成功	52	866-1	一般農業區	農牧用地	1096.73
374	屏東縣	林邊鄉	成功	52	845	一般農業區	農牧用地	102.72
375	屏東縣	林邊鄉	成功	52-1	845	一般農業區	農牧用地	180.04
376	屏東縣	林邊鄉	成功	52-1	866-1	一般農業區	農牧用地	82.55
377	屏東縣	林邊鄉	成功	52-1	866	一般農業區	農牧用地	1708.58
378	屏東縣	林邊鄉	成功	52-1	865	一般農業區	農牧用地	95.32
379	屏東縣	林邊鄉	成功	52-2	847-1	一般農業區	農牧用地	1.10
380	屏東縣	林邊鄉	成功	52-2	843	一般農業區	農牧用地	167.31
381	屏東縣	林邊鄉	成功	52-2	845	一般農業區	農牧用地	3213.65
382	屏東縣	林邊鄉	成功	52-2	865	一般農業區	農牧用地	747.82
383	屏東縣	林邊鄉	成功	53	840-1	一般農業區	農牧用地	1082.65
384	屏東縣	林邊鄉	成功	53	866-1	一般農業區	農牧用地	295.53
385	屏東縣	林邊鄉	成功	53	866	一般農業區	農牧用地	88.84
386	屏東縣	林邊鄉	成功	53	861	一般農業區	農牧用地	1288.87
387	屏東縣	林邊鄉	成功	53	861-1	一般農業區	農牧用地	167.74
388	屏東縣	林邊鄉	成功	54	840	一般農業區	農牧用地	408.19
389	屏東縣	林邊鄉	成功	54	840-1	一般農業區	農牧用地	1062.52
390	屏東縣	林邊鄉	成功	54	861	一般農業區	農牧用地	1565.01
391	屏東縣	林邊鄉	成功	54	861-1	一般農業區	農牧用地	353.40
392	屏東縣	林邊鄉	成功	55	839	一般農業區	農牧用地	2.46
393	屏東縣	林邊鄉	成功	55	840	一般農業區	農牧用地	1235.40
394	屏東縣	林邊鄉	成功	55	852	一般農業區	農牧用地	3273.50
395	屏東縣	林邊鄉	成功	55	861	一般農業區	農牧用地	1468.81
396	屏東縣	林邊鄉	成功	55	861-1	一般農業區	農牧用地	1432.23
397	屏東縣	林邊鄉	成功	63	860	一般農業區	農牧用地	1136.29
398	屏東縣	林邊鄉	成功	64	861-1	一般農業區	農牧用地	1205.36
399	屏東縣	林邊鄉	成功	64	860	一般農業區	農牧用地	921.23
400	屏東縣	林邊鄉	成功	65	861-1	一般農業區	農牧用地	1188.23
401	屏東縣	林邊鄉	成功	65	860	一般農業區	農牧用地	1941.19
402	屏東縣	林邊鄉	成功	66	866	一般農業區	農牧用地	2182.58
403	屏東縣	林邊鄉	成功	66	865	一般農業區	農牧用地	72.11
404	屏東縣	林邊鄉	成功	66-1	865	一般農業區	農牧用地	1450.71
405	屏東縣	林邊鄉	成功	67	866	一般農業區	農牧用地	32.88
406	屏東縣	林邊鄉	成功	67	872	一般農業區	農牧用地	3119.32
407	屏東縣	林邊鄉	成功	67	860	一般農業區	農牧用地	11.82
408	屏東縣	林邊鄉	成功	67	869	一般農業區	農牧用地	27.87
409	屏東縣	林邊鄉	成功	68	865	一般農業區	農牧用地	1587.36
410	屏東縣	林邊鄉	成功	68	866	一般農業區	農牧用地	0.78
411	屏東縣	林邊鄉	成功	68	872	一般農業區	農牧用地	7.48
412	屏東縣	林邊鄉	成功	68	869	一般農業區	農牧用地	1897.08
413	屏東縣	林邊鄉	成功	69	869	一般農業區	農牧用地	2145.92
414	屏東縣	林邊鄉	成功	70	873	一般農業區	農牧用地	1836.84
415	屏東縣	林邊鄉	成功	71	864	一般農業區	農牧用地	103.25
416	屏東縣	林邊鄉	成功	71	863	一般農業區	農牧用地	52.50
417	屏東縣	林邊鄉	成功	71	873	一般農業區	農牧用地	2914.01
418	屏東縣	林邊鄉	成功	71	869	一般農業區	農牧用地	0.20
419	屏東縣	林邊鄉	成功	72	865	一般農業區	農牧用地	309.58
420	屏東縣	林邊鄉	成功	72	864	一般農業區	農牧用地	2782.76
421	屏東縣	林邊鄉	成功	72	863	一般農業區	農牧用地	5.57
422	屏東縣	林邊鄉	成功	73	864	一般農業區	農牧用地	424.21
423	屏東縣	林邊鄉	成功	74	862	一般農業區	農牧用地	2108.96
424	屏東縣	林邊鄉	成功	74	864	一般農業區	農牧用地	215.81
425	屏東縣	林邊鄉	成功	74	863	一般農業區	農牧用地	7.91
426	屏東縣	林邊鄉	成功	75	845	一般農業區	農牧用地	8.01
427	屏東縣	林邊鄉	成功	75	862	一般農業區	農牧用地	522.92

項次	縣市	鄉鎮	段	地號	魚塭號	使用分區	使用地	魚塭面積(平方公尺)
428	屏東縣	林邊鄉	成功	76	864	一般農業區	農牧用地	2.85
429	屏東縣	林邊鄉	成功	76	863	一般農業區	農牧用地	3634.26
430	屏東縣	林邊鄉	成功	77	945	一般農業區	農牧用地	2.34
431	屏東縣	林邊鄉	成功	77	862	一般農業區	農牧用地	2766.79
432	屏東縣	林邊鄉	成功	77	945	一般農業區	農牧用地	37.74
433	屏東縣	林邊鄉	成功	77	862-1	一般農業區	農牧用地	556.21
434	屏東縣	林邊鄉	成功	78	945	一般農業區	農牧用地	1119.79
435	屏東縣	林邊鄉	成功	83	947	一般農業區	農牧用地	16.72
436	屏東縣	林邊鄉	成功	86	951	一般農業區	養殖用地	2299.82
437	屏東縣	林邊鄉	成功	86	950	一般農業區	養殖用地	2922.38
438	屏東縣	林邊鄉	成功	87	952	一般農業區	養殖用地	2492.38
439	屏東縣	林邊鄉	成功	87	951	一般農業區	養殖用地	1538.24
440	屏東縣	林邊鄉	成功	88	952	一般農業區	養殖用地	334.57
441	屏東縣	林邊鄉	成功	89	960	一般農業區	養殖用地	174.97
442	屏東縣	林邊鄉	成功	89	952	一般農業區	養殖用地	219.40
443	屏東縣	林邊鄉	成功	90	960	一般農業區	養殖用地	1624.03
444	屏東縣	林邊鄉	成功	90	952	一般農業區	養殖用地	688.42
445	屏東縣	林邊鄉	成功	91	960	一般農業區	養殖用地	1482.33
446	屏東縣	林邊鄉	成功	91	952	一般農業區	養殖用地	515.02
447	屏東縣	林邊鄉	成功	91	959	一般農業區	養殖用地	54.11
448	屏東縣	林邊鄉	成功	92	960	一般農業區	養殖用地	1092.53
449	屏東縣	林邊鄉	成功	92	961	一般農業區	養殖用地	3420.78
450	屏東縣	林邊鄉	成功	92	959	一般農業區	養殖用地	189.62
451	屏東縣	林邊鄉	成功	93	963	一般農業區	農牧用地	1773.49
452	屏東縣	林邊鄉	成功	93	867	一般農業區	農牧用地	2661.41
453	屏東縣	林邊鄉	成功	95	959	一般農業區	養殖用地	1806.70
454	屏東縣	林邊鄉	成功	95	953	一般農業區	養殖用地	161.60
455	屏東縣	林邊鄉	成功	95	954	一般農業區	養殖用地	795.00
456	屏東縣	林邊鄉	成功	96	959	一般農業區	養殖用地	197.69
457	屏東縣	林邊鄉	成功	97	951	一般農業區	養殖用地	78.26
458	屏東縣	林邊鄉	成功	97	952	一般農業區	養殖用地	121.76
459	屏東縣	林邊鄉	成功	97	960	一般農業區	養殖用地	15.53
460	屏東縣	林邊鄉	成功	97	959	一般農業區	養殖用地	493.44
461	屏東縣	林邊鄉	成功	97	953	一般農業區	養殖用地	3675.68
462	屏東縣	林邊鄉	成功	97	949	一般農業區	養殖用地	109.85
463	屏東縣	林邊鄉	成功	97	954	一般農業區	養殖用地	417.54
464	屏東縣	林邊鄉	成功	98	951	一般農業區	養殖用地	40.85
465	屏東縣	林邊鄉	成功	98	949	一般農業區	養殖用地	559.76
466	屏東縣	林邊鄉	成功	98	948	一般農業區	養殖用地	25.28
467	屏東縣	林邊鄉	成功	98	954	一般農業區	養殖用地	23.53
468	屏東縣	林邊鄉	成功	99	951	一般農業區	養殖用地	921.31
469	屏東縣	林邊鄉	成功	99	950	一般農業區	養殖用地	339.40
470	屏東縣	林邊鄉	成功	99	949	一般農業區	養殖用地	2283.43
471	屏東縣	林邊鄉	成功	99	948	一般農業區	養殖用地	2662.47
472	屏東縣	林邊鄉	成功	99	954	一般農業區	養殖用地	82.24
473	屏東縣	林邊鄉	成功	100	950	一般農業區	養殖用地	591.15
474	屏東縣	林邊鄉	成功	100	949	一般農業區	養殖用地	1853.38
475	屏東縣	林邊鄉	成功	100	948	一般農業區	養殖用地	2617.02
476	屏東縣	林邊鄉	成功	103	973	一般農業區	農牧用地	0.65
477	屏東縣	林邊鄉	成功	104	973	一般農業區	農牧用地	3230.53
478	屏東縣	林邊鄉	成功	104	972-1	一般農業區	農牧用地	6.10
479	屏東縣	林邊鄉	成功	105	974	一般農業區	養殖用地	2842.69
480	屏東縣	林邊鄉	成功	105	973	一般農業區	養殖用地	78.57
481	屏東縣	林邊鄉	成功	105	985	一般農業區	養殖用地	200.11
482	屏東縣	林邊鄉	成功	106	974	一般農業區	養殖用地	550.33
483	屏東縣	林邊鄉	成功	106	985	一般農業區	養殖用地	139.21
484	屏東縣	林邊鄉	成功	107	974	一般農業區	養殖用地	2.49
485	屏東縣	林邊鄉	成功	107	985	一般農業區	養殖用地	1477.70
486	屏東縣	林邊鄉	成功	108	949	一般農業區	養殖用地	13.91
487	屏東縣	林邊鄉	成功	108	953	一般農業區	養殖用地	9.13
488	屏東縣	林邊鄉	成功	108	954	一般農業區	養殖用地	2997.75

項次	縣市	鄉鎮	段	地號	魚塭號	使用分區	使用地	魚塭面積(平方公尺)
489	屏東縣	林邊鄉	成功	108	948	一般農業區	養殖用地	3.74
490	屏東縣	林邊鄉	成功	109	954	一般農業區	養殖用地	3.41
491	屏東縣	林邊鄉	成功	109	955-1	一般農業區	養殖用地	1335.33
492	屏東縣	林邊鄉	成功	109	954	一般農業區	養殖用地	11.21
493	屏東縣	林邊鄉	成功	109	955	一般農業區	養殖用地	172.67
494	屏東縣	林邊鄉	成功	109	985	一般農業區	養殖用地	260.41
495	屏東縣	林邊鄉	成功	110	985	一般農業區	養殖用地	1331.26
496	屏東縣	林邊鄉	成功	110	986	一般農業區	養殖用地	2305.79
497	屏東縣	林邊鄉	成功	110	987	一般農業區	養殖用地	144.93
498	屏東縣	林邊鄉	成功	111	955-1	一般農業區	養殖用地	1530.34
499	屏東縣	林邊鄉	成功	111	954	一般農業區	養殖用地	2.90
500	屏東縣	林邊鄉	成功	111	955	一般農業區	養殖用地	1600.72
501	屏東縣	林邊鄉	成功	111	988	一般農業區	養殖用地	2.62
502	屏東縣	林邊鄉	成功	112	957	一般農業區	農牧用地	1741.70
503	屏東縣	林邊鄉	成功	112	988	一般農業區	農牧用地	871.97
504	屏東縣	林邊鄉	成功	113	957	一般農業區	農牧用地	723.65
505	屏東縣	林邊鄉	成功	114	957	一般農業區	農牧用地	390.56
506	屏東縣	林邊鄉	成功	114	962	一般農業區	農牧用地	321.82
507	屏東縣	林邊鄉	成功	114	988	一般農業區	農牧用地	845.66
508	屏東縣	林邊鄉	成功	115	962	一般農業區	農牧用地	318.69
509	屏東縣	林邊鄉	成功	116	962	一般農業區	農牧用地	2957.82
510	屏東縣	林邊鄉	成功	118	868	一般農業區	農牧用地	2958.01
511	屏東縣	林邊鄉	成功	119	868	一般農業區	農牧用地	178.05
512	屏東縣	林邊鄉	成功	120	868	一般農業區	農牧用地	2.67
513	屏東縣	林邊鄉	成功	122	869	一般農業區	農牧用地	0.11
514	屏東縣	林邊鄉	成功	123	869	一般農業區	農牧用地	2412.58
515	屏東縣	林邊鄉	成功	257	867	一般農業區	農牧用地	10.08
516	屏東縣	林邊鄉	成功	257	962	一般農業區	農牧用地	0.57
517	屏東縣	林邊鄉	成功	257	962	一般農業區	農牧用地	4.72
518	屏東縣	林邊鄉	成功	257	962	一般農業區	農牧用地	15.56
519	屏東縣	林邊鄉	成功	257	962	一般農業區	農牧用地	0.56
520	屏東縣	林邊鄉	成功	259	989	一般農業區	農牧用地	1613.26
521	屏東縣	林邊鄉	成功	261	988	一般農業區	農牧用地	1648.24
522	屏東縣	林邊鄉	成功	261	989	一般農業區	農牧用地	13.58
523	屏東縣	林邊鄉	成功	262	987	一般農業區	農牧用地	1823.31
524	屏東縣	林邊鄉	成功	262	991	一般農業區	農牧用地	2144.53
525	屏東縣	林邊鄉	成功	262	984	一般農業區	農牧用地	1044.07
526	屏東縣	林邊鄉	成功	262	983	一般農業區	農牧用地	6.65
527	屏東縣	林邊鄉	成功	263	983	一般農業區	農牧用地	15.84
528	屏東縣	林邊鄉	成功	266	983	一般農業區	農牧用地	13.68
529	屏東縣	林邊鄉	成功	268	984	一般農業區	農牧用地	1744.19
530	屏東縣	林邊鄉	成功	268	983	一般農業區	農牧用地	1022.94
531	屏東縣	林邊鄉	成功	269	985	一般農業區	農牧用地	0.32
532	屏東縣	林邊鄉	成功	269	986	一般農業區	農牧用地	1.56
533	屏東縣	林邊鄉	成功	269	984	一般農業區	農牧用地	20.64
534	屏東縣	林邊鄉	成功	272	980	一般農業區	農牧用地	3210.09
535	屏東縣	林邊鄉	成功	272	975	一般農業區	農牧用地	0.80
536	屏東縣	林邊鄉	成功	273	974	一般農業區	養殖用地	2.30
537	屏東縣	林邊鄉	成功	273	969	一般農業區	養殖用地	35.28
538	屏東縣	林邊鄉	成功	274	973	一般農業區	養殖用地	78.03
539	屏東縣	林邊鄉	成功	274	974	一般農業區	養殖用地	3.30
540	屏東縣	林邊鄉	成功	274	969	一般農業區	養殖用地	2635.38
541	屏東縣	林邊鄉	成功	274	969-1	一般農業區	養殖用地	897.45
542	屏東縣	林邊鄉	成功	275	973	一般農業區	養殖用地	45.18
543	屏東縣	林邊鄉	成功	275	971	一般農業區	養殖用地	3166.29
544	屏東縣	林邊鄉	成功	275	972-1	一般農業區	養殖用地	2.03
545	屏東縣	林邊鄉	成功	275	970	一般農業區	養殖用地	1695.00
546	屏東縣	林邊鄉	成功	275	969-1	一般農業區	養殖用地	1.06
547	屏東縣	林邊鄉	成功	275	965	一般農業區	養殖用地	1182.86
548	屏東縣	林邊鄉	成功	275	966	一般農業區	養殖用地	431.25
549	屏東縣	林邊鄉	成功	275	966-1	一般農業區	養殖用地	660.20

項次	縣市	鄉鎮	段	地號	魚塭號	使用分區	使用地	魚塭面積(平方公尺)
550	屏東縣	林邊鄉	成功	275	967	一般農業區	養殖用地	0.39
551	屏東縣	林邊鄉	成功	277	974	一般農業區	養殖用地	0.01
552	屏東縣	林邊鄉	成功	277	969	一般農業區	養殖用地	594.83
553	屏東縣	林邊鄉	成功	277	969-1	一般農業區	養殖用地	1098.59
554	屏東縣	林邊鄉	成功	277	967	一般農業區	養殖用地	516.56
555	屏東縣	林邊鄉	成功	282	975	一般農業區	養殖用地	2590.38
556	屏東縣	林邊鄉	成功	289	994-1	一般農業區	農牧用地	1072.15
557	屏東縣	林邊鄉	成功	290	994-1	一般農業區	農牧用地	447.17
558	屏東縣	林邊鄉	成功	290	979-1	一般農業區	農牧用地	2.42
559	屏東縣	林邊鄉	成功	292	979-1	一般農業區	農牧用地	1467.75
560	屏東縣	林邊鄉	成功	292	978	一般農業區	農牧用地	2.24
561	屏東縣	林邊鄉	成功	292	979	一般農業區	農牧用地	543.22
562	屏東縣	林邊鄉	成功	293	994-1	一般農業區	農牧用地	1645.70
563	屏東縣	林邊鄉	成功	293	979-1	一般農業區	農牧用地	36.22
564	屏東縣	林邊鄉	成功	293	994	一般農業區	農牧用地	2363.02
565	屏東縣	林邊鄉	成功	294	978	一般農業區	農牧用地	0.33
566	屏東縣	林邊鄉	成功	294	979	一般農業區	農牧用地	724.92
567	屏東縣	林邊鄉	成功	294	979-1	一般農業區	農牧用地	603.90
568	屏東縣	林邊鄉	成功	295	979-1	一般農業區	農牧用地	494.59
569	屏東縣	林邊鄉	成功	295	979	一般農業區	農牧用地	578.87
570	屏東縣	林邊鄉	成功	299	978	一般農業區	農牧用地	0.49
571	屏東縣	林邊鄉	成功	299	1036	一般農業區	農牧用地	4.69
572	屏東縣	林邊鄉	成功	300	978	一般農業區	農牧用地	770.50
573	屏東縣	林邊鄉	成功	303	978	一般農業區	農牧用地	732.12
574	屏東縣	林邊鄉	成功	303	1036	一般農業區	農牧用地	1923.22
575	屏東縣	林邊鄉	成功	304	977	一般農業區	農牧用地	121.63
576	屏東縣	林邊鄉	成功	307	977	一般農業區	養殖用地	815.50
577	屏東縣	林邊鄉	成功	307-2	976	一般農業區	養殖用地	892.07
578	屏東縣	林邊鄉	成功	307-2	1035	一般農業區	養殖用地	21.99
579	屏東縣	林邊鄉	成功	308	977	一般農業區	養殖用地	660.17
580	屏東縣	林邊鄉	成功	308-2	1035	一般農業區	養殖用地	39.29
581	屏東縣	林邊鄉	成功	308-2	976	一般農業區	養殖用地	1408.92
582	屏東縣	林邊鄉	成功	308-3	977	一般農業區	養殖用地	55.32
583	屏東縣	林邊鄉	成功	308-3	1034	一般農業區	養殖用地	4.16
584	屏東縣	林邊鄉	成功	308-3	1032	一般農業區	養殖用地	2444.02
585	屏東縣	林邊鄉	成功	308-3	1024	一般農業區	養殖用地	18.77
586	屏東縣	林邊鄉	成功	311	976	一般農業區	農牧用地	119.83
587	屏東縣	林邊鄉	成功	311	1035	一般農業區	農牧用地	10.10
588	屏東縣	林邊鄉	成功	312	976	一般農業區	養殖用地	117.00
589	屏東縣	林邊鄉	成功	312	1035	一般農業區	養殖用地	41.40
590	屏東縣	林邊鄉	成功	317	1100	一般農業區	農牧用地	1616.00
591	屏東縣	林邊鄉	成功	323	1100	一般農業區	農牧用地	2084.44
592	屏東縣	林邊鄉	成功	323	1105-1	一般農業區	農牧用地	29.78
593	屏東縣	林邊鄉	成功	324	1100	一般農業區	農牧用地	187.17
594	屏東縣	林邊鄉	成功	324	1102	一般農業區	農牧用地	178.60
595	屏東縣	林邊鄉	成功	324	1114	一般農業區	農牧用地	32.11
596	屏東縣	林邊鄉	成功	324	1117	一般農業區	農牧用地	179.03
597	屏東縣	林邊鄉	成功	325	1100	一般農業區	農牧用地	113.29
598	屏東縣	林邊鄉	成功	326	1100	一般農業區	農牧用地	444.02
599	屏東縣	林邊鄉	成功	326	1034	一般農業區	農牧用地	4.33
600	屏東縣	林邊鄉	成功	327	1100	一般農業區	養殖用地	20.92
601	屏東縣	林邊鄉	成功	327	1034	一般農業區	養殖用地	92.90
602	屏東縣	林邊鄉	成功	328	1034	一般農業區	養殖用地	1964.03
603	屏東縣	林邊鄉	成功	329	1102	一般農業區	養殖用地	341.04
604	屏東縣	林邊鄉	成功	329	1032	一般農業區	養殖用地	3.93
605	屏東縣	林邊鄉	成功	330	1032	一般農業區	養殖用地	2.22
606	屏東縣	林邊鄉	成功	330	1102	一般農業區	養殖用地	75.95
607	屏東縣	林邊鄉	成功	330	1032	一般農業區	養殖用地	0.03
608	屏東縣	林邊鄉	成功	331	1034	一般農業區	養殖用地	36.99
609	屏東縣	林邊鄉	成功	331	1032	一般農業區	養殖用地	2393.05
610	屏東縣	林邊鄉	成功	332	1034	一般農業區	養殖用地	141.69

項次	縣市	鄉鎮	段	地號	魚塭號	使用分區	使用地	魚塭面積(平方公尺)
611	屏東縣	林邊鄉	成功	332	1032	一般農業區	養殖用地	13.15
612	屏東縣	林邊鄉	成功	333	1036	一般農業區	農牧用地	15.52
613	屏東縣	林邊鄉	成功	335	1029	一般農業區	農牧用地	1296.32
614	屏東縣	林邊鄉	成功	335	1022	一般農業區	農牧用地	0.31
615	屏東縣	林邊鄉	成功	336	1029	一般農業區	農牧用地	1855.75
616	屏東縣	林邊鄉	成功	336	1022	一般農業區	農牧用地	18.01
617	屏東縣	林邊鄉	成功	336	1024	一般農業區	農牧用地	114.78
618	屏東縣	林邊鄉	成功	336	1023	一般農業區	農牧用地	48.60
619	屏東縣	林邊鄉	成功	337	1022	一般農業區	農牧用地	973.13
620	屏東縣	林邊鄉	成功	338	1022	一般農業區	農牧用地	101.91
621	屏東縣	林邊鄉	成功	339	1033	一般農業區	農牧用地	6.51
622	屏東縣	林邊鄉	成功	340	1022	一般農業區	農牧用地	0.89
623	屏東縣	林邊鄉	成功	341	1021	一般農業區	農牧用地	0.54
624	屏東縣	林邊鄉	成功	342	1033	一般農業區	農牧用地	1662.79
625	屏東縣	林邊鄉	成功	343	1014	一般農業區	農牧用地	0.00
626	屏東縣	林邊鄉	成功	344	995	一般農業區	農牧用地	75.71
627	屏東縣	林邊鄉	成功	344	995-1	一般農業區	農牧用地	31.47
628	屏東縣	林邊鄉	成功	344	1010	一般農業區	農牧用地	159.04
629	屏東縣	林邊鄉	成功	344	1010-1	一般農業區	農牧用地	164.08
630	屏東縣	林邊鄉	成功	344	998	一般農業區	農牧用地	25.85
631	屏東縣	林邊鄉	成功	345	1021	一般農業區	農牧用地	500.13
632	屏東縣	林邊鄉	成功	345	1014	一般農業區	農牧用地	69.09
633	屏東縣	林邊鄉	成功	346	1014	一般農業區	農牧用地	1519.02
634	屏東縣	林邊鄉	成功	347	1020	一般農業區	農牧用地	166.25
635	屏東縣	林邊鄉	成功	347	1021	一般農業區	農牧用地	3.77
636	屏東縣	林邊鄉	成功	347	1015	一般農業區	農牧用地	2029.93
637	屏東縣	林邊鄉	成功	347	999-2	一般農業區	農牧用地	209.59
638	屏東縣	林邊鄉	成功	347	1016	一般農業區	農牧用地	25.94
639	屏東縣	林邊鄉	成功	348	1019	一般農業區	農牧用地	423.44
640	屏東縣	林邊鄉	成功	348	1021	一般農業區	農牧用地	250.29
641	屏東縣	林邊鄉	成功	348	1020	一般農業區	農牧用地	503.29
642	屏東縣	林邊鄉	成功	348	1015	一般農業區	農牧用地	38.76
643	屏東縣	林邊鄉	成功	349	1021	一般農業區	農牧用地	2218.49
644	屏東縣	林邊鄉	成功	349	1020	一般農業區	農牧用地	36.16
645	屏東縣	林邊鄉	成功	350	1022	一般農業區	農牧用地	938.50
646	屏東縣	林邊鄉	成功	351	1022	一般農業區	農牧用地	901.51
647	屏東縣	林邊鄉	成功	351	1019	一般農業區	農牧用地	8.94
648	屏東縣	林邊鄉	成功	352	1017	一般農業區	農牧用地	787.56
649	屏東縣	林邊鄉	成功	352	1019	一般農業區	農牧用地	544.53
650	屏東縣	林邊鄉	成功	352	1016	一般農業區	農牧用地	4.85
651	屏東縣	林邊鄉	成功	352	1015	一般農業區	農牧用地	2.96
652	屏東縣	林邊鄉	成功	353	1019	一般農業區	農牧用地	2.47
653	屏東縣	林邊鄉	成功	353	1016	一般農業區	農牧用地	617.13
654	屏東縣	林邊鄉	成功	353	1015	一般農業區	農牧用地	335.25
655	屏東縣	林邊鄉	成功	353	999-2	一般農業區	農牧用地	24.26
656	屏東縣	林邊鄉	成功	354	1016	一般農業區	農牧用地	1729.18
657	屏東縣	林邊鄉	成功	354	1017	一般農業區	農牧用地	4.40
658	屏東縣	林邊鄉	成功	354	1000	一般農業區	農牧用地	0.05
659	屏東縣	林邊鄉	成功	355	1016	一般農業區	養殖用地	890.17
660	屏東縣	林邊鄉	成功	355	1001	一般農業區	養殖用地	2561.63
661	屏東縣	林邊鄉	成功	355	999-2	一般農業區	養殖用地	1427.95
662	屏東縣	林邊鄉	成功	355	1015	一般農業區	養殖用地	0.19
663	屏東縣	林邊鄉	成功	355	1000	一般農業區	養殖用地	7.01
664	屏東縣	林邊鄉	成功	355	999	一般農業區	養殖用地	1670.91
665	屏東縣	林邊鄉	成功	356	1024	一般農業區	農牧用地	91.82
666	屏東縣	林邊鄉	成功	356	1023	一般農業區	農牧用地	2310.44
667	屏東縣	林邊鄉	成功	356	1022	一般農業區	農牧用地	73.27
668	屏東縣	林邊鄉	成功	357	1024	一般農業區	農牧用地	1557.66
669	屏東縣	林邊鄉	成功	357	1017	一般農業區	農牧用地	2764.23
670	屏東縣	林邊鄉	成功	357	1023	一般農業區	農牧用地	1.35
671	屏東縣	林邊鄉	成功	357	1022	一般農業區	農牧用地	23.37

項次	縣市	鄉鎮	段	地號	魚塭號	使用分區	使用地	魚塭面積(平方公尺)
672	屏東縣	林邊鄉	成功	357	1016	一般農業區	農牧用地	0.00
673	屏東縣	林邊鄉	成功	357	1000	一般農業區	農牧用地	4269.38
674	屏東縣	林邊鄉	成功	357	1016	一般農業區	農牧用地	299.32
675	屏東縣	林邊鄉	成功	357	1001	一般農業區	農牧用地	119.41
676	屏東縣	林邊鄉	成功	358	1114	一般農業區	養殖用地	3225.76
677	屏東縣	林邊鄉	成功	358	1031	一般農業區	養殖用地	2611.97
678	屏東縣	林邊鄉	成功	358	1117-1	一般農業區	養殖用地	1.75
679	屏東縣	林邊鄉	成功	359	1117-1	一般農業區	養殖用地	181.42
680	屏東縣	林邊鄉	成功	359	1113-1	一般農業區	養殖用地	697.50
681	屏東縣	林邊鄉	成功	359	1113	一般農業區	養殖用地	611.56
682	屏東縣	林邊鄉	成功	360	1117-1	一般農業區	養殖用地	144.76
683	屏東縣	林邊鄉	成功	360	1113-1	一般農業區	養殖用地	590.92
684	屏東縣	林邊鄉	成功	360	1113	一般農業區	養殖用地	736.22
685	屏東縣	林邊鄉	成功	361	1117-1	一般農業區	養殖用地	191.79
686	屏東縣	林邊鄉	成功	361	1113-1	一般農業區	養殖用地	656.90
687	屏東縣	林邊鄉	成功	361	1113	一般農業區	養殖用地	563.00
688	屏東縣	林邊鄉	成功	362	1117	一般農業區	養殖用地	488.12
689	屏東縣	林邊鄉	成功	362	1117-1	一般農業區	養殖用地	386.02
690	屏東縣	林邊鄉	成功	362	1113-1	一般農業區	養殖用地	1276.03
691	屏東縣	林邊鄉	成功	362	1113	一般農業區	養殖用地	1232.75
692	屏東縣	林邊鄉	成功	363	1102	一般農業區	養殖用地	3720.03
693	屏東縣	林邊鄉	成功	363	1100	一般農業區	養殖用地	41.11
694	屏東縣	林邊鄉	成功	363	1105-1	一般農業區	養殖用地	33.53
695	屏東縣	林邊鄉	成功	363	1114	一般農業區	養殖用地	3.48
696	屏東縣	林邊鄉	成功	363	1117	一般農業區	養殖用地	0.08
697	屏東縣	林邊鄉	成功	364-1	1105-1	一般農業區	農牧用地	1271.81
698	屏東縣	林邊鄉	成功	368	1104-1	一般農業區	農牧用地	1824.78
699	屏東縣	林邊鄉	成功	368-1	1104-1	一般農業區	農牧用地	1871.91
700	屏東縣	林邊鄉	成功	368-1	1104	一般農業區	農牧用地	0.13
701	屏東縣	林邊鄉	成功	369	1104-1	一般農業區	養殖用地	1146.05
702	屏東縣	林邊鄉	成功	369	1102	一般農業區	養殖用地	224.69
703	屏東縣	林邊鄉	成功	369	1104	一般農業區	養殖用地	920.00
704	屏東縣	林邊鄉	成功	370	1102	一般農業區	養殖用地	2368.72
705	屏東縣	林邊鄉	成功	370	1104	一般農業區	養殖用地	7.36
706	屏東縣	林邊鄉	成功	371	1104	一般農業區	養殖用地	25.87
707	屏東縣	林邊鄉	成功	371	1102	一般農業區	養殖用地	84.12
708	屏東縣	林邊鄉	成功	371	1109	一般農業區	養殖用地	50.17
709	屏東縣	林邊鄉	成功	371	1108	一般農業區	養殖用地	1394.01
710	屏東縣	林邊鄉	成功	371	1103-1	一般農業區	養殖用地	10.62
711	屏東縣	林邊鄉	成功	371	1103	一般農業區	養殖用地	4.16
712	屏東縣	林邊鄉	成功	372	1104	一般農業區	養殖用地	1432.21
713	屏東縣	林邊鄉	成功	372	1109	一般農業區	養殖用地	170.26
714	屏東縣	林邊鄉	成功	373	1104-1	一般農業區	養殖用地	117.31
715	屏東縣	林邊鄉	成功	373	1104	一般農業區	養殖用地	2087.76
716	屏東縣	林邊鄉	成功	376	1104	一般農業區	養殖用地	1278.63
717	屏東縣	林邊鄉	成功	376	1110	一般農業區	養殖用地	1934.21
718	屏東縣	林邊鄉	成功	376	1111	一般農業區	養殖用地	1041.60
719	屏東縣	林邊鄉	成功	383	1111	一般農業區	養殖用地	2739.71
720	屏東縣	林邊鄉	成功	384	1111	一般農業區	農牧用地	95.71
721	屏東縣	林邊鄉	成功	384	1109	一般農業區	農牧用地	1577.86
722	屏東縣	林邊鄉	成功	385	1104	一般農業區	養殖用地	47.03
723	屏東縣	林邊鄉	成功	385	1110	一般農業區	養殖用地	584.54
724	屏東縣	林邊鄉	成功	385	1109	一般農業區	養殖用地	2978.20
725	屏東縣	林邊鄉	成功	385	1111	一般農業區	養殖用地	51.86
726	屏東縣	林邊鄉	成功	386	1109	一般農業區	養殖用地	239.83
727	屏東縣	林邊鄉	成功	386	1108	一般農業區	養殖用地	1295.99
728	屏東縣	林邊鄉	成功	387	1109	一般農業區	養殖用地	44.73
729	屏東縣	林邊鄉	成功	387	1108	一般農業區	養殖用地	1232.49
730	屏東縣	林邊鄉	成功	388	1108	一般農業區	養殖用地	659.47
731	屏東縣	林邊鄉	成功	388	1103	一般農業區	養殖用地	67.50
732	屏東縣	林邊鄉	成功	389	1103-1	一般農業區	養殖用地	1.44

項次	縣市	鄉鎮	段	地號	魚塭號	使用分區	使用地	魚塭面積(平方公尺)
733	屏東縣	林邊鄉	成功	389	1103	一般農業區	養殖用地	1109.32
734	屏東縣	林邊鄉	成功	390	1102	一般農業區	養殖用地	91.82
735	屏東縣	林邊鄉	成功	390	1108	一般農業區	養殖用地	43.44
736	屏東縣	林邊鄉	成功	390	1103-1	一般農業區	養殖用地	1833.09
737	屏東縣	林邊鄉	成功	390	1117	一般農業區	養殖用地	293.18
738	屏東縣	林邊鄉	成功	390	1103	一般農業區	養殖用地	0.11
739	屏東縣	林邊鄉	成功	391	1103	一般農業區	養殖用地	550.89
740	屏東縣	林邊鄉	成功	392	1101-2	一般農業區	農牧用地	24.01
741	屏東縣	林邊鄉	成功	392	1101	一般農業區	農牧用地	31.04
742	屏東縣	林邊鄉	成功	394	1101-2	一般農業區	農牧用地	211.19
743	屏東縣	林邊鄉	成功	394	1101	一般農業區	農牧用地	216.33
744	屏東縣	林邊鄉	成功	395	1101	一般農業區	農牧用地	0.19
745	屏東縣	林邊鄉	成功	406	1000	一般農業區	農牧用地	9.23
746	屏東縣	林邊鄉	成功	406	1122	一般農業區	農牧用地	558.19
747	屏東縣	林邊鄉	成功	407	1122	一般農業區	農牧用地	11.12
748	屏東縣	林邊鄉	成功	408	1122	一般農業區	農牧用地	19.43
749	屏東縣	林邊鄉	成功	408	1066	一般農業區	農牧用地	9.14
750	屏東縣	林邊鄉	成功	409	1000	一般農業區	農牧用地	40.74
751	屏東縣	林邊鄉	成功	409	1122	一般農業區	農牧用地	933.00
752	屏東縣	林邊鄉	成功	410	1000	一般農業區	農牧用地	13.13
753	屏東縣	林邊鄉	成功	410	1122	一般農業區	農牧用地	206.33
754	屏東縣	林邊鄉	成功	410	1066	一般農業區	農牧用地	82.67
755	屏東縣	林邊鄉	成功	411	1000	一般農業區	農牧用地	13.17
756	屏東縣	林邊鄉	成功	411	1122	一般農業區	農牧用地	39.11
757	屏東縣	林邊鄉	成功	411	1066	一般農業區	農牧用地	597.14
758	屏東縣	林邊鄉	成功	412	1066	一般農業區	農牧用地	0.42
759	屏東縣	林邊鄉	成功	415	1066-1	一般農業區	農牧用地	0.98
760	屏東縣	林邊鄉	成功	416	1066-1	一般農業區	農牧用地	3.89
761	屏東縣	林邊鄉	成功	417	1066-1	一般農業區	農牧用地	5.86
762	屏東縣	林邊鄉	成功	418	1066	一般農業區	農牧用地	440.83
763	屏東縣	林邊鄉	成功	418	1066-1	一般農業區	農牧用地	556.89
764	屏東縣	林邊鄉	成功	419	1066	一般農業區	農牧用地	1252.94
765	屏東縣	林邊鄉	成功	419	1001	一般農業區	農牧用地	22.73
766	屏東縣	林邊鄉	成功	419	1065-1	一般農業區	農牧用地	756.47
767	屏東縣	林邊鄉	成功	419	1066-1	一般農業區	農牧用地	10.40
768	屏東縣	林邊鄉	成功	420	1001	一般農業區	農牧用地	20.50
769	屏東縣	林邊鄉	成功	420	1065-1	一般農業區	農牧用地	66.97
770	屏東縣	林邊鄉	成功	420	999	一般農業區	農牧用地	16.56
771	屏東縣	林邊鄉	成功	420	1065	一般農業區	農牧用地	487.89
772	屏東縣	林邊鄉	成功	420	999	一般農業區	農牧用地	6.12
773	屏東縣	林邊鄉	成功	420	1066-1	一般農業區	農牧用地	25.48
774	屏東縣	林邊鄉	成功	420	1065-3	一般農業區	農牧用地	302.13
775	屏東縣	林邊鄉	成功	420	1064	一般農業區	農牧用地	1.99
776	屏東縣	林邊鄉	成功	420	1062	一般農業區	農牧用地	328.66
777	屏東縣	林邊鄉	成功	420	1063	一般農業區	農牧用地	0.15
778	屏東縣	林邊鄉	成功	420	1061	一般農業區	農牧用地	0.18
779	屏東縣	林邊鄉	成功	421	1064	一般農業區	農牧用地	36.02
780	屏東縣	林邊鄉	成功	421	1063	一般農業區	農牧用地	36.05
781	屏東縣	林邊鄉	成功	421	1061	一般農業區	農牧用地	36.54
782	屏東縣	林邊鄉	成功	422	1064	一般農業區	農牧用地	46.22
783	屏東縣	林邊鄉	成功	422	1063	一般農業區	農牧用地	51.46
784	屏東縣	林邊鄉	成功	422	1061	一般農業區	農牧用地	54.85
785	屏東縣	林邊鄉	成功	423	1064	一般農業區	農牧用地	115.58
786	屏東縣	林邊鄉	成功	423	1063	一般農業區	農牧用地	140.41
787	屏東縣	林邊鄉	成功	423	1061	一般農業區	農牧用地	145.63
788	屏東縣	林邊鄉	成功	424	1061	一般農業區	農牧用地	0.00
789	屏東縣	林邊鄉	成功	765	1119-3	一般農業區	農牧用地	62.71
790	屏東縣	林邊鄉	成功	765	1119-2	一般農業區	農牧用地	61.71
791	屏東縣	林邊鄉	成功	765	1119-1	一般農業區	農牧用地	67.53
792	屏東縣	林邊鄉	成功	766	1119	一般農業區	農牧用地	1038.08
793	屏東縣	林邊鄉	成功	766	1119-3	一般農業區	農牧用地	6.94

項次	縣市	鄉鎮	段	地號	魚塭號	使用分區	使用地	魚塭面積(平方公尺)
794	屏東縣	林邊鄉	成功	766	1119-2	一般農業區	農牧用地	6.16
795	屏東縣	林邊鄉	成功	766	1119-1	一般農業區	農牧用地	6.34
796	屏東縣	林邊鄉	成功	777	1119-4	一般農業區	農牧用地	0.02
797	屏東縣	林邊鄉	成功	777	1126	一般農業區	農牧用地	1.40
798	屏東縣	林邊鄉	成功	779	1119-12	一般農業區	農牧用地	81.26
799	屏東縣	林邊鄉	成功	779	1119-13	一般農業區	農牧用地	88.75
800	屏東縣	林邊鄉	成功	780	1119-11	一般農業區	農牧用地	39.21
801	屏東縣	林邊鄉	成功	780	1119-10	一般農業區	農牧用地	69.14
802	屏東縣	林邊鄉	成功	780	1119-9	一般農業區	農牧用地	87.97
803	屏東縣	林邊鄉	成功	780	1119-8	一般農業區	農牧用地	92.07
804	屏東縣	林邊鄉	成功	780	1119-7	一般農業區	農牧用地	64.02
805	屏東縣	林邊鄉	成功	780	1119-6	一般農業區	農牧用地	80.29
806	屏東縣	林邊鄉	成功	780	1119-12	一般農業區	農牧用地	4.18
807	屏東縣	林邊鄉	成功	780	1119-5	一般農業區	農牧用地	113.75
808	屏東縣	林邊鄉	成功	780	1119-13	一般農業區	農牧用地	7.00
809	屏東縣	林邊鄉	成功	780	1119-4	一般農業區	農牧用地	121.56
810	屏東縣	林邊鄉	成功	786	1126	一般農業區	農牧用地	853.53
811	屏東縣	林邊鄉	成功	786	1119-14	一般農業區	農牧用地	66.84
812	屏東縣	林邊鄉	成功	786	1126-6	一般農業區	農牧用地	4.21
813	屏東縣	林邊鄉	成功	786	1126-5	一般農業區	農牧用地	19.84
814	屏東縣	林邊鄉	成功	786	1124	一般農業區	農牧用地	0.78
815	屏東縣	林邊鄉	成功	787	1126	一般農業區	農牧用地	13.33
816	屏東縣	林邊鄉	成功	787	1125	一般農業區	農牧用地	476.13
817	屏東縣	林邊鄉	成功	787	1125-1	一般農業區	農牧用地	440.98
818	屏東縣	林邊鄉	成功	791	1126-5	一般農業區	農牧用地	2.48
819	屏東縣	林邊鄉	成功	791	1124	一般農業區	農牧用地	843.31
820	屏東縣	林邊鄉	成功	791	1126-4	一般農業區	農牧用地	8.35
821	屏東縣	林邊鄉	成功	791	1126	一般農業區	農牧用地	5.48
822	屏東縣	林邊鄉	成功	791	1125	一般農業區	農牧用地	246.51
823	屏東縣	林邊鄉	成功	791	1126-3	一般農業區	農牧用地	7.14
824	屏東縣	林邊鄉	成功	791	1126-2	一般農業區	農牧用地	6.25
825	屏東縣	林邊鄉	成功	791	1123	一般農業區	農牧用地	857.94
826	屏東縣	林邊鄉	成功	791	1126-1	一般農業區	農牧用地	0.66
827	屏東縣	林邊鄉	成功	791	1125-1	一般農業區	農牧用地	274.09
828	屏東縣	林邊鄉	成功	791	1124-1	一般農業區	農牧用地	506.80
829	屏東縣	林邊鄉	成功	792	1126-6	一般農業區	農牧用地	65.80
830	屏東縣	林邊鄉	成功	792	1126-5	一般農業區	農牧用地	138.42
831	屏東縣	林邊鄉	成功	792	1126-4	一般農業區	農牧用地	185.91
832	屏東縣	林邊鄉	成功	792	1126-3	一般農業區	農牧用地	177.39
833	屏東縣	林邊鄉	成功	792	1126-2	一般農業區	農牧用地	156.01
834	屏東縣	林邊鄉	成功	792	1126-1	一般農業區	農牧用地	154.39
835	屏東縣	林邊鄉	成功	793	1126-3	一般農業區	農牧用地	22.40
836	屏東縣	林邊鄉	成功	793	1126-2	一般農業區	農牧用地	61.53
837	屏東縣	林邊鄉	成功	793	1126-1	一般農業區	農牧用地	80.21
838	屏東縣	林邊鄉	成功	795	1126-1	一般農業區	農牧用地	4.64
839	屏東縣	林邊鄉	成功	795	1123	一般農業區	農牧用地	1242.17
840	屏東縣	林邊鄉	成功	795	1052	一般農業區	農牧用地	1969.17
841	屏東縣	林邊鄉	成功	795	1051	一般農業區	農牧用地	6.49
842	屏東縣	林邊鄉	成功	796	1051	一般農業區	農牧用地	2191.44
843	屏東縣	林邊鄉	成功	796	1050	一般農業區	農牧用地	1516.74
844	屏東縣	林邊鄉	成功	797	1050	一般農業區	農牧用地	263.56
845	屏東縣	林邊鄉	成功	798	1050	一般農業區	農牧用地	224.79
846	屏東縣	林邊鄉	成功	799	1039	一般農業區	農牧用地	37.74
847	屏東縣	林邊鄉	成功	800	1039	一般農業區	農牧用地	1344.52
848	屏東縣	林邊鄉	成功	800	1038	一般農業區	農牧用地	1172.87
849	屏東縣	林邊鄉	成功	801	1038	一般農業區	農牧用地	3.48
850	屏東縣	林邊鄉	成功	1027	1174	一般農業區	農牧用地	256.51
851	屏東縣	林邊鄉	成功	1027	1173	一般農業區	農牧用地	332.91
852	屏東縣	林邊鄉	成功	1027	1171	一般農業區	農牧用地	1.02
853	屏東縣	林邊鄉	成功	1027	1172	一般農業區	農牧用地	121.61
854	屏東縣	林邊鄉	塭岸	469	312	都計農業區	都計農業區	2343.91

項次	縣市	鄉鎮	段	地號	魚塭號	使用分區	使用地	魚塭面積(平方公尺)
855	屏東縣	林邊鄉	塭岸	469	312-1	都計農業區	都計農業區	20.75
856	屏東縣	林邊鄉	塭岸	470	312-1	都計農業區	都計農業區	1157.66
857	屏東縣	林邊鄉	塭岸	471	312-1	都計農業區	都計農業區	204.81
858	屏東縣	林邊鄉	塭岸	774	340	都計農業區	都計農業區	1.36
859	屏東縣	林邊鄉	塭岸	774	335	都計農業區	都計農業區	3.01
860	屏東縣	林邊鄉	塭岸	775-1	147	都計農業區	都計農業區	1592.88
861	屏東縣	林邊鄉	塭岸	775-1	184	都計農業區	都計農業區	1134.48
862	屏東縣	林邊鄉	塭岸	787	184	都計農業區	都計農業區	33.08
863	屏東縣	林邊鄉	塭岸	788	155	都計農業區	都計農業區	66.91
864	屏東縣	林邊鄉	塭岸	788-1	147	都計農業區	都計農業區	1265.36
865	屏東縣	林邊鄉	塭岸	788-1	184	都計農業區	都計農業區	0.02
866	屏東縣	林邊鄉	塭岸	789	155	都計農業區	都計農業區	1877.37
867	屏東縣	林邊鄉	塭岸	790	156	都計農業區	都計農業區	224.24
868	屏東縣	林邊鄉	塭岸	790-1	155	都計農業區	都計農業區	91.30
869	屏東縣	林邊鄉	塭岸	790-1	156	都計農業區	都計農業區	1636.06
870	屏東縣	林邊鄉	塭岸	792	182	都計農業區	都計農業區	523.75
871	屏東縣	林邊鄉	塭岸	793	154	都計農業區	都計農業區	256.77
872	屏東縣	林邊鄉	塭岸	793	182	都計農業區	都計農業區	720.30
873	屏東縣	林邊鄉	塭岸	794	154	都計農業區	都計農業區	7.41
874	屏東縣	林邊鄉	塭岸	794	154	都計農業區	都計農業區	0.15
875	屏東縣	林邊鄉	塭岸	794	182	都計農業區	都計農業區	4.71
876	屏東縣	林邊鄉	塭岸	806	310	都計農業區	都計農業區	0.52
877	屏東縣	林邊鄉	塭岸	807	340	都計農業區	都計農業區	1766.70
878	屏東縣	林邊鄉	塭岸	813	310	都計農業區	都計農業區	3205.29
879	屏東縣	林邊鄉	塭岸	813	338	都計農業區	都計農業區	1509.74
880	屏東縣	林邊鄉	塭岸	813	338-1	都計農業區	都計農業區	141.33
881	屏東縣	林邊鄉	塭岸	813	338-2	都計農業區	都計農業區	92.16
882	屏東縣	林邊鄉	塭岸	813	338-3	都計農業區	都計農業區	92.04
883	屏東縣	林邊鄉	塭岸	813	338-4	都計農業區	都計農業區	94.08
884	屏東縣	林邊鄉	塭岸	813	338-5	都計農業區	都計農業區	119.57
885	屏東縣	林邊鄉	塭岸	813	179-1	都計農業區	都計農業區	327.82
886	屏東縣	林邊鄉	塭岸	814	179-1	都計農業區	都計農業區	865.37
887	屏東縣	林邊鄉	塭岸	814	179	都計農業區	都計農業區	1764.82
888	屏東縣	林邊鄉	塭岸	814	174	都計農業區	都計農業區	13.98
889	屏東縣	林邊鄉	塭岸	816-1	334-1	都計農業區	都計農業區	2134.42
890	屏東縣	林邊鄉	塭岸	816-1	334	都計農業區	都計農業區	1802.22
891	屏東縣	林邊鄉	塭岸	818	179-1	都計農業區	都計農業區	1110.35
892	屏東縣	林邊鄉	塭岸	818	179	都計農業區	都計農業區	1302.37
893	屏東縣	林邊鄉	塭岸	818	174	都計農業區	都計農業區	5.22
894	屏東縣	林邊鄉	塭岸	819	179-1	都計農業區	都計農業區	941.31
895	屏東縣	林邊鄉	塭岸	819	179	都計農業區	都計農業區	1114.14
896	屏東縣	林邊鄉	塭岸	819	174	都計農業區	都計農業區	19.69
897	屏東縣	林邊鄉	塭岸	832	174	都計農業區	都計農業區	3342.28
898	屏東縣	林邊鄉	塭岸	832	170	都計農業區	都計農業區	922.90
899	屏東縣	林邊鄉	塭岸	833	174	都計農業區	都計農業區	537.03
900	屏東縣	林邊鄉	塭岸	833	170	都計農業區	都計農業區	925.89
901	屏東縣	林邊鄉	塭岸	834	174	都計農業區	都計農業區	244.66
902	屏東縣	林邊鄉	塭岸	834	170	都計農業區	都計農業區	1683.33
903	屏東縣	林邊鄉	塭岸	834	171	都計農業區	都計農業區	309.14
904	屏東縣	林邊鄉	塭岸	835	170	都計農業區	都計農業區	259.46
905	屏東縣	林邊鄉	塭岸	835	171	都計農業區	都計農業區	991.77
906	屏東縣	林邊鄉	塭岸	836	171	都計農業區	都計農業區	1453.86
907	屏東縣	林邊鄉	塭岸	839	170	都計農業區	都計農業區	0.02
908	屏東縣	林邊鄉	塭岸	866	389	一般農業區	農牧用地	3326.15
909	屏東縣	林邊鄉	塭岸	866	239-1	一般農業區	農牧用地	1362.59
910	屏東縣	林邊鄉	塭岸	866	239	一般農業區	農牧用地	1624.38
911	屏東縣	林邊鄉	塭岸	866	383-3	一般農業區	農牧用地	6.51
912	屏東縣	林邊鄉	塭岸	866	383-2	一般農業區	農牧用地	0.26
913	屏東縣	林邊鄉	塭岸	867	390-1	一般農業區	農牧用地	187.58
914	屏東縣	林邊鄉	塭岸	867	383-4	一般農業區	農牧用地	145.57
915	屏東縣	林邊鄉	塭岸	867	383-3	一般農業區	農牧用地	347.30

項次	縣市	鄉鎮	段	地號	魚塭號	使用分區	使用地	魚塭面積(平方公尺)
916	屏東縣	林邊鄉	塭岸	867	389	一般農業區	農牧用地	0.01
917	屏東縣	林邊鄉	塭岸	867	383-2	一般農業區	農牧用地	303.25
918	屏東縣	林邊鄉	塭岸	867	383-1	一般農業區	農牧用地	286.15
919	屏東縣	林邊鄉	塭岸	867	383	一般農業區	農牧用地	539.86
920	屏東縣	林邊鄉	塭岸	868	383-2	一般農業區	農牧用地	41.15
921	屏東縣	林邊鄉	塭岸	868	387	一般農業區	農牧用地	2654.17
922	屏東縣	林邊鄉	塭岸	869	237	一般農業區	農牧用地	4490.03
923	屏東縣	林邊鄉	塭岸	869	383-1	一般農業區	農牧用地	60.52
924	屏東縣	林邊鄉	塭岸	869	383-2	一般農業區	農牧用地	1.09
925	屏東縣	林邊鄉	塭岸	869	386	一般農業區	農牧用地	1783.86
926	屏東縣	林邊鄉	塭岸	869	236	一般農業區	農牧用地	14.56
927	屏東縣	林邊鄉	塭岸	869-1	383-1	一般農業區	農牧用地	16.36
928	屏東縣	林邊鄉	塭岸	869-1	386	一般農業區	農牧用地	0.50
929	屏東縣	林邊鄉	塭岸	869-1	385	一般農業區	農牧用地	1258.35
930	屏東縣	林邊鄉	塭岸	869-1	383	一般農業區	農牧用地	24.44
931	屏東縣	林邊鄉	塭岸	869-1	236	一般農業區	農牧用地	1751.53
932	屏東縣	林邊鄉	塭岸	869-2	236	一般農業區	農牧用地	2.46
933	屏東縣	林邊鄉	塭岸	869-2	235	一般農業區	農牧用地	2560.55
934	屏東縣	林邊鄉	塭岸	869-2	382	一般農業區	農牧用地	2023.99
935	屏東縣	林邊鄉	塭岸	869-2	383	一般農業區	農牧用地	73.10
936	屏東縣	林邊鄉	塭岸	869-4	383	一般農業區	農牧用地	20.19
937	屏東縣	林邊鄉	塭岸	869-4	385	一般農業區	農牧用地	563.50
938	屏東縣	林邊鄉	塭岸	869-4	382	一般農業區	農牧用地	3.64
939	屏東縣	林邊鄉	塭岸	869-4	236	一般農業區	農牧用地	842.40
940	屏東縣	林邊鄉	塭岸	870	234	一般農業區	農牧用地	3508.62
941	屏東縣	林邊鄉	塭岸	873	376	一般農業區	農牧用地	2272.25
942	屏東縣	林邊鄉	塭岸	873	375	一般農業區	農牧用地	2583.88
943	屏東縣	林邊鄉	塭岸	873	425-5	一般農業區	農牧用地	117.53
944	屏東縣	林邊鄉	塭岸	873	424	一般農業區	農牧用地	36.94
945	屏東縣	林邊鄉	塭岸	873	425-4	一般農業區	農牧用地	122.39
946	屏東縣	林邊鄉	塭岸	873	425-3	一般農業區	農牧用地	81.07
947	屏東縣	林邊鄉	塭岸	873	425-2	一般農業區	農牧用地	119.89
948	屏東縣	林邊鄉	塭岸	873	425-1	一般農業區	農牧用地	259.35
949	屏東縣	林邊鄉	塭岸	873	425	一般農業區	農牧用地	350.03
950	屏東縣	林邊鄉	塭岸	873	424-1	一般農業區	農牧用地	9.99
951	屏東縣	林邊鄉	塭岸	874	424	一般農業區	農牧用地	3059.07
952	屏東縣	林邊鄉	塭岸	874	424-1	一般農業區	農牧用地	2706.20
953	屏東縣	林邊鄉	塭岸	874	375	一般農業區	農牧用地	4.10
954	屏東縣	林邊鄉	塭岸	879-1	378	一般農業區	農牧用地	1178.19
955	屏東縣	林邊鄉	塭岸	879-1	379	一般農業區	農牧用地	839.85
956	屏東縣	林邊鄉	塭岸	879-1	377	一般農業區	農牧用地	1603.74
957	屏東縣	林邊鄉	崎峰	18-2	972-1	一般農業區	農牧用地	24.91
958	屏東縣	林邊鄉	崎峰	19-1	972-1	一般農業區	養殖用地	185.83
959	屏東縣	林邊鄉	崎峰	23-1	972-1	一般農業區	養殖用地	0.08
960	屏東縣	林邊鄉	崎峰	122-2	1112	一般農業區	農牧用地	52.99
961	屏東縣	林邊鄉	崎峰	132-2	1112	一般農業區	農牧用地	351.29
962	屏東縣	林邊鄉	崎峰	169-1	1175-6	一般農業區	農牧用地	7.03
963	屏東縣	林邊鄉	崎峰	170-1	1175-6	一般農業區	農牧用地	2.48
964	屏東縣	林邊鄉	崎峰	171	1175-5	一般農業區	農牧用地	104.28
965	屏東縣	林邊鄉	崎峰	171	1175-3	一般農業區	農牧用地	115.12
966	屏東縣	林邊鄉	崎峰	171	1175-4	一般農業區	農牧用地	107.07
967	屏東縣	林邊鄉	崎峰	171	1175-2	一般農業區	農牧用地	109.65
968	屏東縣	林邊鄉	崎峰	171	1175-6	一般農業區	農牧用地	252.74
969	屏東縣	林邊鄉	富田	26	491	都計農業區	都計農業區	1392.82
970	屏東縣	林邊鄉	富田	26-1	491	都計農業區	都計農業區	1738.57
971	屏東縣	林邊鄉	富田	26-2	491	都計農業區	都計農業區	1749.77
972	屏東縣	林邊鄉	富田	26-3	491	都計農業區	都計農業區	1407.93
973	屏東縣	林邊鄉	富田	193	303	都計農業區	都計農業區	417.25
974	屏東縣	林邊鄉	富田	193	304	都計農業區	都計農業區	1879.24
975	屏東縣	林邊鄉	富田	293	303	都計農業區	都計農業區	97.08
976	屏東縣	林邊鄉	富田	311	306	都計農業區	都計農業區	677.30

項次	縣市	鄉鎮	段	地號	魚塭號	使用分區	使用地	魚塭面積(平方公尺)
977	屏東縣	林邊鄉	富田	311	306-1	都計農業區	都計農業區	415.30
978	屏東縣	林邊鄉	富田	312	306	都計農業區	都計農業區	1368.77
979	屏東縣	林邊鄉	富田	312	303	都計農業區	都計農業區	2318.44
980	屏東縣	林邊鄉	富田	312	306-1	都計農業區	都計農業區	1064.70
981	屏東縣	林邊鄉	富田	313	303	都計農業區	都計農業區	0.05
982	屏東縣	林邊鄉	富田	314	306	都計農業區	都計農業區	49.72
983	屏東縣	林邊鄉	富田	315	306	都計農業區	都計農業區	3.23
984	屏東縣	林邊鄉	富田	318	306	都計農業區	都計農業區	0.36
985	屏東縣	林邊鄉	富田	318	306	都計農業區	都計農業區	50.32
986	屏東縣	林邊鄉	富田	327	494	都計農業區	都計農業區	10.62
987	屏東縣	林邊鄉	富田	441	493-1	一般農業區	農牧用地	662.15
988	屏東縣	林邊鄉	富田	441	493	一般農業區	農牧用地	3181.83
989	屏東縣	林邊鄉	富田	443	494	都計農業區	都計農業區	618.79
990	屏東縣	林邊鄉	富田	446	494	一般農業區	農牧用地	1001.56
991	屏東縣	林邊鄉	富田	446	493-1	一般農業區	農牧用地	50.82
992	屏東縣	林邊鄉	富田	447	494	一般農業區	農牧用地	49.27
993	屏東縣	林邊鄉	富田	447	493-1	一般農業區	農牧用地	11.92
994	屏東縣	林邊鄉	富田	557	675-1	一般農業區	農牧用地	31.72
995	屏東縣	林邊鄉	富田	565	675	一般農業區	農牧用地	1200.98
996	屏東縣	林邊鄉	富田	565	670	一般農業區	農牧用地	92.99
997	屏東縣	林邊鄉	富田	567	670	一般農業區	農牧用地	1601.68
998	屏東縣	林邊鄉	富田	568	675-1	一般農業區	農牧用地	1288.88
999	屏東縣	林邊鄉	富田	568	669	一般農業區	農牧用地	1582.15
1000	屏東縣	林邊鄉	富田	568	835	一般農業區	農牧用地	9.21
1001	屏東縣	林邊鄉	富田	568	675	一般農業區	農牧用地	60.21
1002	屏東縣	林邊鄉	富田	569	675-1	一般農業區	農牧用地	2677.20
1003	屏東縣	林邊鄉	富田	569	669	一般農業區	農牧用地	2877.84
1004	屏東縣	林邊鄉	富田	569	835	一般農業區	農牧用地	5.10
1005	屏東縣	林邊鄉	富田	569	668	一般農業區	農牧用地	86.32
1006	屏東縣	林邊鄉	富田	570	675-1	一般農業區	農牧用地	1856.88
1007	屏東縣	林邊鄉	富田	570	668	一般農業區	農牧用地	15.31
1008	屏東縣	林邊鄉	富田	571	675-1	一般農業區	農牧用地	1877.78
1009	屏東縣	林邊鄉	富田	571	668	一般農業區	農牧用地	1.56
1010	屏東縣	林邊鄉	富田	572	668	一般農業區	農牧用地	2736.46
1011	屏東縣	林邊鄉	富田	572	669	一般農業區	農牧用地	6.99
1012	屏東縣	林邊鄉	富田	573	668	一般農業區	農牧用地	102.57
1013	屏東縣	林邊鄉	富田	573	667	一般農業區	農牧用地	2283.56
1014	屏東縣	林邊鄉	富田	573	836	一般農業區	農牧用地	1.14
1015	屏東縣	林邊鄉	富田	574	675-1	一般農業區	農牧用地	1.98
1016	屏東縣	林邊鄉	富田	574	673	一般農業區	農牧用地	2500.63
1017	屏東縣	林邊鄉	富田	574	675-1	一般農業區	農牧用地	8.85
1018	屏東縣	林邊鄉	富田	574	671	一般農業區	農牧用地	7.62
1019	屏東縣	林邊鄉	富田	574	672	一般農業區	農牧用地	2.61
1020	屏東縣	林邊鄉	富田	575	667	一般農業區	農牧用地	1517.17
1021	屏東縣	林邊鄉	富田	575	671	一般農業區	農牧用地	825.22
1022	屏東縣	林邊鄉	富田	582	834	一般農業區	農牧用地	1953.81
1023	屏東縣	林邊鄉	富田	585	834	一般農業區	農牧用地	1482.26
1024	屏東縣	林邊鄉	富田	585	831-1	一般農業區	農牧用地	128.19
1025	屏東縣	林邊鄉	富田	585	831	一般農業區	農牧用地	5.95
1026	屏東縣	林邊鄉	富田	589	831-1	一般農業區	農牧用地	1027.94
1027	屏東縣	林邊鄉	富田	589	831	一般農業區	農牧用地	475.84
1028	屏東縣	林邊鄉	富田	589	832	一般農業區	農牧用地	1286.40
1029	屏東縣	林邊鄉	富田	590	831-1	一般農業區	農牧用地	1576.04
1030	屏東縣	林邊鄉	富田	590	831	一般農業區	農牧用地	717.94
1031	屏東縣	林邊鄉	富田	590	832	一般農業區	農牧用地	1905.81
1032	屏東縣	林邊鄉	富田	591	832	一般農業區	農牧用地	0.18
1033	屏東縣	林邊鄉	富田	592	854	一般農業區	農牧用地	1194.16
1034	屏東縣	林邊鄉	富田	592	857	一般農業區	農牧用地	1701.33
1035	屏東縣	林邊鄉	富田	592-1	857	一般農業區	農牧用地	1749.38
1036	屏東縣	林邊鄉	富田	592-1	854	一般農業區	農牧用地	1063.62
1037	屏東縣	林邊鄉	富田	595	688	一般農業區	農牧用地	1335.90

項次	縣市	鄉鎮	段	地號	魚塭號	使用分區	使用地	魚塭面積(平方公尺)
1038	屏東縣	林邊鄉	富田	595	689	一般農業區	農牧用地	3133.97
1039	屏東縣	林邊鄉	富田	596	687	一般農業區	農牧用地	280.01
1040	屏東縣	林邊鄉	富田	596	688	一般農業區	農牧用地	2108.42
1041	屏東縣	林邊鄉	富田	597	686	一般農業區	農牧用地	9.33
1042	屏東縣	林邊鄉	富田	597	686	一般農業區	農牧用地	2.82
1043	屏東縣	林邊鄉	富田	597	687	一般農業區	農牧用地	2573.33
1044	屏東縣	林邊鄉	富田	597	686	一般農業區	農牧用地	2.41
1045	屏東縣	林邊鄉	富田	598	686	一般農業區	農牧用地	2369.68
1046	屏東縣	林邊鄉	富田	598	836	一般農業區	農牧用地	11.21
1047	屏東縣	林邊鄉	富田	599	671	一般農業區	農牧用地	1102.49
1048	屏東縣	林邊鄉	富田	599	836	一般農業區	農牧用地	5.97
1049	屏東縣	林邊鄉	富田	599	686	一般農業區	農牧用地	1026.53
1050	屏東縣	林邊鄉	富田	600	671	一般農業區	農牧用地	2789.13
1051	屏東縣	林邊鄉	富田	600	836	一般農業區	農牧用地	19.14
1052	屏東縣	林邊鄉	富田	601	673	一般農業區	農牧用地	225.14
1053	屏東縣	林邊鄉	富田	601	672	一般農業區	農牧用地	1842.83
1054	屏東縣	林邊鄉	富田	602	673	一般農業區	農牧用地	321.39
1055	屏東縣	林邊鄉	富田	602	672	一般農業區	農牧用地	879.43
1056	屏東縣	林邊鄉	富田	603	673	一般農業區	農牧用地	438.73
1057	屏東縣	林邊鄉	富田	603	672	一般農業區	農牧用地	845.96
1058	屏東縣	林邊鄉	富田	609-2	672	一般農業區	農牧用地	0.17
1059	屏東縣	林邊鄉	富田	611	672	一般農業區	農牧用地	4.04
1060	屏東縣	林邊鄉	富田	612	672	一般農業區	農牧用地	2.71
1061	屏東縣	林邊鄉	富田	612	686	一般農業區	農牧用地	0.09
1062	屏東縣	林邊鄉	富田	615	695	一般農業區	農牧用地	1575.66
1063	屏東縣	林邊鄉	富田	616	695	一般農業區	農牧用地	4.83
1064	屏東縣	林邊鄉	富田	616	692	一般農業區	農牧用地	1555.17
1065	屏東縣	林邊鄉	富田	618	692	一般農業區	農牧用地	0.66
1066	屏東縣	林邊鄉	富田	620	690	一般農業區	農牧用地	70.15
1067	屏東縣	林邊鄉	富田	621	692	一般農業區	農牧用地	1106.01
1068	屏東縣	林邊鄉	富田	621	690	一般農業區	農牧用地	38.46
1069	屏東縣	林邊鄉	富田	622	690	一般農業區	農牧用地	644.48
1070	屏東縣	林邊鄉	富田	623	690	一般農業區	農牧用地	708.41
1071	屏東縣	林邊鄉	富田	624	690	一般農業區	農牧用地	1552.22
1072	屏東縣	林邊鄉	富田	626	690	一般農業區	農牧用地	1547.57
1073	屏東縣	林邊鄉	富田	627	690	一般農業區	農牧用地	1578.95
1074	屏東縣	林邊鄉	富田	627	685	一般農業區	農牧用地	1.03
1075	屏東縣	林邊鄉	富田	629	685	一般農業區	農牧用地	0.65
1076	屏東縣	林邊鄉	富田	629	690	一般農業區	農牧用地	3153.81
1077	屏東縣	林邊鄉	富田	629	683	一般農業區	農牧用地	13.89
1078	屏東縣	林邊鄉	富田	630	685	一般農業區	農牧用地	1288.33
1079	屏東縣	林邊鄉	富田	630	684	一般農業區	農牧用地	1177.03
1080	屏東縣	林邊鄉	富田	630	856	一般農業區	農牧用地	36.65
1081	屏東縣	林邊鄉	富田	633	855-1	一般農業區	農牧用地	747.45
1082	屏東縣	林邊鄉	富田	633	875	一般農業區	農牧用地	91.52
1083	屏東縣	林邊鄉	富田	633-1	875	一般農業區	農牧用地	1749.31
1084	屏東縣	林邊鄉	富田	633-1	706	一般農業區	農牧用地	79.05
1085	屏東縣	林邊鄉	富田	634	855-1	一般農業區	農牧用地	1481.64
1086	屏東縣	林邊鄉	富田	634	855	一般農業區	農牧用地	106.51
1087	屏東縣	林邊鄉	富田	634	874	一般農業區	農牧用地	28.20
1088	屏東縣	林邊鄉	富田	634	875	一般農業區	農牧用地	0.91
1089	屏東縣	林邊鄉	富田	634-1	875	一般農業區	農牧用地	2035.90
1090	屏東縣	林邊鄉	富田	635-1	877	一般農業區	農牧用地	813.43
1091	屏東縣	林邊鄉	富田	635-1	875	一般農業區	農牧用地	0.19
1092	屏東縣	林邊鄉	富田	636	877	一般農業區	農牧用地	775.91
1093	屏東縣	林邊鄉	富田	640	706	一般農業區	農牧用地	174.51
1094	屏東縣	林邊鄉	富田	641	706	一般農業區	農牧用地	2271.28
1095	屏東縣	林邊鄉	富田	642	706	一般農業區	農牧用地	2780.89
1096	屏東縣	林邊鄉	富田	643	706	一般農業區	農牧用地	1470.66
1097	屏東縣	林邊鄉	富田	648	690	一般農業區	農牧用地	2485.40
1098	屏東縣	林邊鄉	富田	648	683	一般農業區	農牧用地	8.85

項次	縣市	鄉鎮	段	地號	魚塭號	使用分區	使用地	魚塭面積(平方公尺)
1099	屏東縣	林邊鄉	富田	648-1	690	一般農業區	農牧用地	2502.52
1100	屏東縣	林邊鄉	富田	653	706	一般農業區	農牧用地	102.03
1101	屏東縣	林邊鄉	富田	656	698	一般農業區	農牧用地	3469.54
1102	屏東縣	林邊鄉	富田	658	698	一般農業區	農牧用地	13.57
1103	屏東縣	林邊鄉	富田	700	715	一般農業區	農牧用地	1373.29
1104	屏東縣	林邊鄉	富田	702-1	714	一般農業區	農牧用地	471.87
1105	屏東縣	林邊鄉	富田	703	706	一般農業區	農牧用地	6.33
1106	屏東縣	林邊鄉	富田	703	713	一般農業區	農牧用地	41.88
1107	屏東縣	林邊鄉	富田	703-2	714	一般農業區	農牧用地	1548.67
1108	屏東縣	林邊鄉	富田	703-2	713	一般農業區	農牧用地	4.17
1109	屏東縣	林邊鄉	富田	704	714	一般農業區	農牧用地	1119.43
1110	屏東縣	林邊鄉	富田	704	713	一般農業區	農牧用地	0.34
1111	屏東縣	林邊鄉	富田	705	713	一般農業區	農牧用地	3260.81
1112	屏東縣	林邊鄉	富田	706	714	一般農業區	農牧用地	648.49
1113	屏東縣	林邊鄉	富田	708	713	一般農業區	農牧用地	1251.86
1114	屏東縣	林邊鄉	富田	708	707	一般農業區	農牧用地	391.33
1115	屏東縣	林邊鄉	富田	709	707	一般農業區	農牧用地	1968.58
1116	屏東縣	林邊鄉	富田	710	713	一般農業區	農牧用地	249.89
1117	屏東縣	林邊鄉	富田	717	707	一般農業區	農牧用地	27.64
1118	屏東縣	林邊鄉	富田	717-4	707	一般農業區	農牧用地	305.09
1119	屏東縣	林邊鄉	銀放索	3	496	一般農業區	農牧用地	2830.05
1120	屏東縣	林邊鄉	銀放索	3	495	一般農業區	農牧用地	21.41
1121	屏東縣	林邊鄉	銀放索	77	719	一般農業區	養殖用地	1605.35
1122	屏東縣	林邊鄉	銀放索	79	719	一般農業區	養殖用地	299.21
1123	屏東縣	林邊鄉	銀放索	82	887-1	一般農業區	養殖用地	82.82
1124	屏東縣	林邊鄉	銀放索	82	880	一般農業區	養殖用地	1245.91
1125	屏東縣	林邊鄉	銀放索	82	888	一般農業區	養殖用地	1670.83
1126	屏東縣	林邊鄉	銀放索	82	719	一般農業區	養殖用地	118.15
1127	屏東縣	林邊鄉	銀放索	85	895	一般農業區	養殖用地	126.73
1128	屏東縣	林邊鄉	銀放索	85	895-2	一般農業區	養殖用地	2198.09
1129	屏東縣	林邊鄉	銀放索	85	998	一般農業區	養殖用地	18.03
1130	屏東縣	林邊鄉	銀放索	85	719	一般農業區	養殖用地	149.32
1131	屏東縣	林邊鄉	銀放索	85	888	一般農業區	養殖用地	20.02
1132	屏東縣	林邊鄉	銀放索	85	886-1	一般農業區	養殖用地	17.21
1133	屏東縣	林邊鄉	銀放索	85	886	一般農業區	養殖用地	57.87
1134	屏東縣	林邊鄉	銀放索	85	887	一般農業區	養殖用地	3327.44
1135	屏東縣	林邊鄉	銀放索	85	887-1	一般農業區	養殖用地	3173.84
1136	屏東縣	林邊鄉	銀放索	85	886	一般農業區	養殖用地	3896.16
1137	屏東縣	林邊鄉	銀放索	85	886-1	一般農業區	養殖用地	3859.71
1138	屏東縣	林邊鄉	銀放索	85	880	一般農業區	養殖用地	6241.96
1139	屏東縣	林邊鄉	銀放索	85	880	一般農業區	養殖用地	83.87
1140	屏東縣	林邊鄉	銀放索	85	719	一般農業區	養殖用地	111.75
1141	屏東縣	林邊鄉	銀放索	85	719	一般農業區	養殖用地	11592.40
1142	屏東縣	林邊鄉	銀放索	85	888	一般農業區	養殖用地	5326.35
1143	屏東縣	林邊鄉	銀放索	85	882	一般農業區	養殖用地	0.31
1144	屏東縣	林邊鄉	銀放索	85	887	一般農業區	養殖用地	50.59
1145	屏東縣	林邊鄉	銀放索	85	882	一般農業區	養殖用地	165.13
1146	屏東縣	林邊鄉	銀放索	85	882	一般農業區	養殖用地	3269.31
1147	屏東縣	林邊鄉	銀放索	85	881	一般農業區	養殖用地	116.40
1148	屏東縣	林邊鄉	銀放索	85	881	一般農業區	養殖用地	62.45
1149	屏東縣	林邊鄉	銀放索	85	881	一般農業區	養殖用地	0.05
1150	屏東縣	林邊鄉	銀放索	85	881	一般農業區	養殖用地	6003.31
1151	屏東縣	林邊鄉	銀放索	85	900	一般農業區	養殖用地	2912.73
1152	屏東縣	林邊鄉	銀放索	85	886	一般農業區	養殖用地	0.90
1153	屏東縣	林邊鄉	銀放索	85	996	一般農業區	養殖用地	2.08
1154	屏東縣	林邊鄉	銀放索	85	900	一般農業區	養殖用地	17.94
1155	屏東縣	林邊鄉	銀放索	85	1013	一般農業區	養殖用地	26.70
1156	屏東縣	林邊鄉	銀放索	85	886-1	一般農業區	養殖用地	57.98
1157	屏東縣	林邊鄉	銀放索	85	1013	一般農業區	養殖用地	1320.69
1158	屏東縣	林邊鄉	銀放索	85	723	一般農業區	養殖用地	1.37
1159	屏東縣	林邊鄉	銀放索	85	723	一般農業區	養殖用地	95.69

項次	縣市	鄉鎮	段	地號	魚塭號	使用分區	使用地	魚塭面積(平方公尺)
1160	屏東縣	林邊鄉	銀放索	85	723	一般農業區	養殖用地	12936.86
1161	屏東縣	林邊鄉	銀放索	85	882-1	一般農業區	養殖用地	106.69
1162	屏東縣	林邊鄉	銀放索	85	882-1	一般農業區	養殖用地	2377.82
1163	屏東縣	林邊鄉	銀放索	85	880	一般農業區	養殖用地	1.44
1164	屏東縣	林邊鄉	銀放索	85	723	一般農業區	養殖用地	0.40
1165	屏東縣	林邊鄉	銀放索	85	724	一般農業區	養殖用地	9.88
1166	屏東縣	林邊鄉	銀放索	85	724	一般農業區	養殖用地	6178.81
1167	屏東縣	林邊鄉	銀放索	85	723	一般農業區	養殖用地	0.59
1168	屏東縣	林邊鄉	銀放索	85	997	一般農業區	養殖用地	1546.87
1169	屏東縣	林邊鄉	銀放索	85	881-1	一般農業區	養殖用地	164.88
1170	屏東縣	林邊鄉	銀放索	85	881	一般農業區	養殖用地	26.44
1171	屏東縣	林邊鄉	銀放索	85	881-1	一般農業區	養殖用地	3848.12
1172	屏東縣	林邊鄉	銀放索	85	996	一般農業區	養殖用地	2944.27
1173	屏東縣	林邊鄉	銀放索	85	997	一般農業區	養殖用地	0.04
1174	屏東縣	林邊鄉	銀放索	85	899	一般農業區	養殖用地	146.72
1175	屏東縣	林邊鄉	銀放索	85	899	一般農業區	養殖用地	195.50
1176	屏東縣	林邊鄉	銀放索	85	899	一般農業區	養殖用地	4918.80
1177	屏東縣	林邊鄉	銀放索	85	899	一般農業區	養殖用地	13.69
1178	屏東縣	林邊鄉	銀放索	85	894	一般農業區	養殖用地	16.70
1179	屏東縣	林邊鄉	銀放索	85	728	一般農業區	養殖用地	13386.12
1180	屏東縣	林邊鄉	銀放索	85	728	一般農業區	養殖用地	6.25
1181	屏東縣	林邊鄉	銀放索	85	995	一般農業區	養殖用地	513.76
1182	屏東縣	林邊鄉	銀放索	85	995	一般農業區	養殖用地	0.77
1183	屏東縣	林邊鄉	銀放索	85	894	一般農業區	養殖用地	7248.72
1184	屏東縣	林邊鄉	銀放索	85	893	一般農業區	養殖用地	2106.10
1185	屏東縣	林邊鄉	銀放索	85	899-1	一般農業區	養殖用地	236.16
1186	屏東縣	林邊鄉	銀放索	85	899-1	一般農業區	養殖用地	4285.84
1187	屏東縣	林邊鄉	銀放索	85	725	一般農業區	養殖用地	6942.60
1188	屏東縣	林邊鄉	銀放索	85	725	一般農業區	養殖用地	224.85
1189	屏東縣	林邊鄉	銀放索	85	725	一般農業區	養殖用地	4.17
1190	屏東縣	林邊鄉	銀放索	85	1011	一般農業區	養殖用地	1.24
1191	屏東縣	林邊鄉	銀放索	85	1011	一般農業區	養殖用地	47.57
1192	屏東縣	林邊鄉	銀放索	85	1011	一般農業區	養殖用地	631.97
1193	屏東縣	林邊鄉	銀放索	85	722	一般農業區	養殖用地	285.75
1194	屏東縣	林邊鄉	銀放索	85	722	一般農業區	養殖用地	13581.55
1195	屏東縣	林邊鄉	銀放索	85	1007	一般農業區	養殖用地	25.35
1196	屏東縣	林邊鄉	銀放索	85	1007	一般農業區	養殖用地	698.50
1197	屏東縣	林邊鄉	銀放索	85	1006	一般農業區	養殖用地	1418.95
1198	屏東縣	林邊鄉	銀放索	85	1006	一般農業區	養殖用地	128.14
1199	屏東縣	林邊鄉	銀放索	85	995-1	一般農業區	養殖用地	305.21
1200	屏東縣	林邊鄉	銀放索	85	1011	一般農業區	養殖用地	9.76
1201	屏東縣	林邊鄉	銀放索	85	893	一般農業區	養殖用地	563.56
1202	屏東縣	林邊鄉	銀放索	85	892-1	一般農業區	養殖用地	58.05
1203	屏東縣	林邊鄉	銀放索	85	892	一般農業區	養殖用地	193.76
1204	屏東縣	林邊鄉	銀放索	85	892-1	一般農業區	養殖用地	110.10
1205	屏東縣	林邊鄉	銀放索	85	893	一般農業區	養殖用地	4.44
1206	屏東縣	林邊鄉	銀放索	85	892-1	一般農業區	養殖用地	553.79
1207	屏東縣	林邊鄉	銀放索	85	898-1	一般農業區	養殖用地	14.38
1208	屏東縣	林邊鄉	銀放索	85	898-1	一般農業區	養殖用地	9.15
1209	屏東縣	林邊鄉	銀放索	85	898-1	一般農業區	養殖用地	4046.11
1210	屏東縣	林邊鄉	銀放索	85	1009	一般農業區	養殖用地	22.81
1211	屏東縣	林邊鄉	銀放索	85	1009	一般農業區	養殖用地	713.00
1212	屏東縣	林邊鄉	銀放索	85	995-1	一般農業區	養殖用地	6.96
1213	屏東縣	林邊鄉	銀放索	85	1009	一般農業區	養殖用地	0.39
1214	屏東縣	林邊鄉	銀放索	85	893-4	一般農業區	養殖用地	79.93
1215	屏東縣	林邊鄉	銀放索	85	893-4	一般農業區	養殖用地	1780.12
1216	屏東縣	林邊鄉	銀放索	85	892	一般農業區	養殖用地	39.00
1217	屏東縣	林邊鄉	銀放索	85	890	一般農業區	養殖用地	81.64
1218	屏東縣	林邊鄉	銀放索	85	892	一般農業區	養殖用地	4171.04
1219	屏東縣	林邊鄉	銀放索	85	1010	一般農業區	養殖用地	859.17
1220	屏東縣	林邊鄉	銀放索	85	898	一般農業區	養殖用地	29.69

項次	縣市	鄉鎮	段	地號	魚塭號	使用分區	使用地	魚塭面積(平方公尺)
1221	屏東縣	林邊鄉	銀放索	85	898	一般農業區	養殖用地	4043.17
1222	屏東縣	林邊鄉	銀放索	85	1005	一般農業區	養殖用地	0.33
1223	屏東縣	林邊鄉	銀放索	85	1005	一般農業區	養殖用地	2.28
1224	屏東縣	林邊鄉	銀放索	85	1010	一般農業區	養殖用地	30.72
1225	屏東縣	林邊鄉	銀放索	85	1005	一般農業區	養殖用地	642.85
1226	屏東縣	林邊鄉	銀放索	85	1003	一般農業區	養殖用地	0.06
1227	屏東縣	林邊鄉	銀放索	85	1005	一般農業區	養殖用地	0.27
1228	屏東縣	林邊鄉	銀放索	85	1004	一般農業區	養殖用地	3.58
1229	屏東縣	林邊鄉	銀放索	85	1004	一般農業區	養殖用地	610.13
1230	屏東縣	林邊鄉	銀放索	85	1004	一般農業區	養殖用地	6.55
1231	屏東縣	林邊鄉	銀放索	85	1004	一般農業區	養殖用地	47.49
1232	屏東縣	林邊鄉	銀放索	85	897-1	一般農業區	養殖用地	177.08
1233	屏東縣	林邊鄉	銀放索	85	893-4	一般農業區	養殖用地	174.08
1234	屏東縣	林邊鄉	銀放索	85	893-1	一般農業區	養殖用地	228.93
1235	屏東縣	林邊鄉	銀放索	85	893-1	一般農業區	養殖用地	64.80
1236	屏東縣	林邊鄉	銀放索	85	892-2	一般農業區	養殖用地	73.25
1237	屏東縣	林邊鄉	銀放索	85	893-4	一般農業區	養殖用地	0.16
1238	屏東縣	林邊鄉	銀放索	85	892-2	一般農業區	養殖用地	6.92
1239	屏東縣	林邊鄉	銀放索	85	893-4	一般農業區	養殖用地	0.11
1240	屏東縣	林邊鄉	銀放索	85	892-2	一般農業區	養殖用地	567.66
1241	屏東縣	林邊鄉	銀放索	85	893-1	一般農業區	養殖用地	1903.54
1242	屏東縣	林邊鄉	銀放索	85	1010-1	一般農業區	養殖用地	769.46
1243	屏東縣	林邊鄉	銀放索	85	721	一般農業區	養殖用地	6091.78
1244	屏東縣	林邊鄉	銀放索	85	897-1	一般農業區	養殖用地	4264.17
1245	屏東縣	林邊鄉	銀放索	85	897-1	一般農業區	養殖用地	18.23
1246	屏東縣	林邊鄉	銀放索	85	1003	一般農業區	養殖用地	10.18
1247	屏東縣	林邊鄉	銀放索	85	1010-1	一般農業區	養殖用地	26.67
1248	屏東縣	林邊鄉	銀放索	85	1003	一般農業區	養殖用地	631.34
1249	屏東縣	林邊鄉	銀放索	85	890	一般農業區	養殖用地	20061.99
1250	屏東縣	林邊鄉	銀放索	85	890	一般農業區	養殖用地	98.55
1251	屏東縣	林邊鄉	銀放索	85	721-1	一般農業區	養殖用地	4.23
1252	屏東縣	林邊鄉	銀放索	85	727-1	一般農業區	養殖用地	10.09
1253	屏東縣	林邊鄉	銀放索	85	721-1	一般農業區	養殖用地	17.24
1254	屏東縣	林邊鄉	銀放索	85	721-1	一般農業區	養殖用地	3936.60
1255	屏東縣	林邊鄉	銀放索	85	1002	一般農業區	養殖用地	584.37
1256	屏東縣	林邊鄉	銀放索	85	1002	一般農業區	養殖用地	24.02
1257	屏東縣	林邊鄉	銀放索	85	998-1	一般農業區	養殖用地	27.75
1258	屏東縣	林邊鄉	銀放索	85	998	一般農業區	養殖用地	19.43
1259	屏東縣	林邊鄉	銀放索	85	998	一般農業區	養殖用地	3063.59
1260	屏東縣	林邊鄉	銀放索	85	727-1	一般農業區	養殖用地	4743.16
1261	屏東縣	林邊鄉	銀放索	85	727-2	一般農業區	養殖用地	6.89
1262	屏東縣	林邊鄉	銀放索	85	727-2	一般農業區	養殖用地	6617.76
1263	屏東縣	林邊鄉	銀放索	85	891	一般農業區	養殖用地	46.55
1264	屏東縣	林邊鄉	銀放索	85	891	一般農業區	養殖用地	25.20
1265	屏東縣	林邊鄉	銀放索	85	891	一般農業區	養殖用地	1131.57
1266	屏東縣	林邊鄉	銀放索	85	891	一般農業區	養殖用地	88.27
1267	屏東縣	林邊鄉	銀放索	85	728	一般農業區	養殖用地	69.58
1268	屏東縣	林邊鄉	銀放索	85	727	一般農業區	養殖用地	10005.16
1269	屏東縣	林邊鄉	銀放索	85	728	一般農業區	養殖用地	27.52
1270	屏東縣	林邊鄉	銀放索	85	727	一般農業區	養殖用地	12.53
1271	屏東縣	林邊鄉	銀放索	85	720	一般農業區	養殖用地	153.25
1272	屏東縣	林邊鄉	銀放索	85	897	一般農業區	養殖用地	42.85
1273	屏東縣	林邊鄉	銀放索	85	897	一般農業區	養殖用地	4.84
1274	屏東縣	林邊鄉	銀放索	85	897	一般農業區	養殖用地	142.99
1275	屏東縣	林邊鄉	銀放索	85	897	一般農業區	養殖用地	4385.51
1276	屏東縣	林邊鄉	銀放索	85	998-1	一般農業區	養殖用地	2800.60
1277	屏東縣	林邊鄉	銀放索	85	998-1	一般農業區	養殖用地	11.13
1278	屏東縣	林邊鄉	銀放索	85	893-3	一般農業區	養殖用地	222.35
1279	屏東縣	林邊鄉	銀放索	85	893-3	一般農業區	養殖用地	42.67
1280	屏東縣	林邊鄉	銀放索	85	893-3	一般農業區	養殖用地	2115.02
1281	屏東縣	林邊鄉	銀放索	85	513-1	一般農業區	養殖用地	7429.86

項次	縣市	鄉鎮	段	地號	魚塭號	使用分區	使用地	魚塭面積(平方公尺)
1282	屏東縣	林邊鄉	銀放索	85	513-1	一般農業區	養殖用地	133.56
1283	屏東縣	林邊鄉	銀放索	85	891-2	一般農業區	養殖用地	230.48
1284	屏東縣	林邊鄉	銀放索	85	891-2	一般農業區	養殖用地	114.90
1285	屏東縣	林邊鄉	銀放索	85	891-2	一般農業區	養殖用地	1060.53
1286	屏東縣	林邊鄉	銀放索	85	891-1	一般農業區	養殖用地	89.62
1287	屏東縣	林邊鄉	銀放索	85	895	一般農業區	養殖用地	0.51
1288	屏東縣	林邊鄉	銀放索	85	891-1	一般農業區	養殖用地	1339.09
1289	屏東縣	林邊鄉	銀放索	85	895	一般農業區	養殖用地	4.62
1290	屏東縣	林邊鄉	銀放索	85	513	一般農業區	養殖用地	7756.33
1291	屏東縣	林邊鄉	銀放索	85	513	一般農業區	養殖用地	22.17
1292	屏東縣	林邊鄉	銀放索	85	513	一般農業區	養殖用地	10.11
1293	屏東縣	林邊鄉	銀放索	85	513	一般農業區	養殖用地	0.00
1294	屏東縣	林邊鄉	銀放索	85	720	一般農業區	養殖用地	18159.42
1295	屏東縣	林邊鄉	銀放索	85	896	一般農業區	養殖用地	6.36
1296	屏東縣	林邊鄉	銀放索	85	896	一般農業區	養殖用地	0.23
1297	屏東縣	林邊鄉	銀放索	85	896	一般農業區	養殖用地	14.23
1298	屏東縣	林邊鄉	銀放索	85	896	一般農業區	養殖用地	4321.26
1299	屏東縣	林邊鄉	銀放索	85	896	一般農業區	養殖用地	176.45
1300	屏東縣	林邊鄉	銀放索	85	891-3	一般農業區	養殖用地	233.72
1301	屏東縣	林邊鄉	銀放索	85	891-3	一般農業區	養殖用地	1209.60
1302	屏東縣	林邊鄉	銀放索	85	895-2	一般農業區	養殖用地	15.36
1303	屏東縣	林邊鄉	銀放索	85	893-2	一般農業區	養殖用地	196.09
1304	屏東縣	林邊鄉	銀放索	85	893-2	一般農業區	養殖用地	52.01
1305	屏東縣	林邊鄉	銀放索	85	893-2	一般農業區	養殖用地	2129.85
1306	屏東縣	林邊鄉	銀放索	85	910	一般農業區	養殖用地	34.31
1307	屏東縣	林邊鄉	銀放索	85	513	一般農業區	養殖用地	41.71
1308	屏東縣	林邊鄉	銀放索	85	512-1	一般農業區	養殖用地	1757.02
1309	屏東縣	林邊鄉	銀放索	85	895	一般農業區	養殖用地	0.23
1310	屏東縣	林邊鄉	銀放索	85	895	一般農業區	養殖用地	2271.97
1311	屏東縣	林邊鄉	銀放索	85	896-1	一般農業區	養殖用地	37.59
1312	屏東縣	林邊鄉	銀放索	85	896-1	一般農業區	養殖用地	4212.84
1313	屏東縣	林邊鄉	銀放索	85	513	一般農業區	養殖用地	39.51
1314	屏東縣	林邊鄉	銀放索	85	512-2	一般農業區	養殖用地	2119.17
1315	屏東縣	林邊鄉	銀放索	85	512-2	一般農業區	養殖用地	13.41
1316	屏東縣	林邊鄉	銀放索	85	895-2	一般農業區	養殖用地	379.42
1317	屏東縣	林邊鄉	銀放索	85	910	一般農業區	養殖用地	7.05
1318	屏東縣	林邊鄉	銀放索	85	910	一般農業區	養殖用地	2860.21
1319	屏東縣	林邊鄉	銀放索	85	911	一般農業區	養殖用地	24.43
1320	屏東縣	林邊鄉	銀放索	85	512-3	一般農業區	養殖用地	3.10
1321	屏東縣	林邊鄉	銀放索	85	512-3	一般農業區	養殖用地	1922.59
1322	屏東縣	林邊鄉	銀放索	85	727-2	一般農業區	養殖用地	14.08
1323	屏東縣	林邊鄉	銀放索	85	744	一般農業區	養殖用地	8920.53
1324	屏東縣	林邊鄉	銀放索	85	744	一般農業區	養殖用地	1.57
1325	屏東縣	林邊鄉	銀放索	85	720	一般農業區	養殖用地	11.04
1326	屏東縣	林邊鄉	銀放索	85	736	一般農業區	養殖用地	2973.30
1327	屏東縣	林邊鄉	銀放索	85	736	一般農業區	養殖用地	96.68
1328	屏東縣	林邊鄉	銀放索	85	1060	一般農業區	養殖用地	4059.41
1329	屏東縣	林邊鄉	銀放索	85	896	一般農業區	養殖用地	37.06
1330	屏東縣	林邊鄉	銀放索	85	512-4	一般農業區	養殖用地	2222.06
1331	屏東縣	林邊鄉	銀放索	85	512-6	一般農業區	養殖用地	39.61
1332	屏東縣	林邊鄉	銀放索	85	512-1	一般農業區	養殖用地	5.76
1333	屏東縣	林邊鄉	銀放索	85	529-1	一般農業區	養殖用地	947.68
1334	屏東縣	林邊鄉	銀放索	85	910	一般農業區	養殖用地	172.48
1335	屏東縣	林邊鄉	銀放索	85	895-1	一般農業區	養殖用地	32.65
1336	屏東縣	林邊鄉	銀放索	85	895-1	一般農業區	養殖用地	77.08
1337	屏東縣	林邊鄉	銀放索	85	895-1	一般農業區	養殖用地	1986.00
1338	屏東縣	林邊鄉	銀放索	85	895-1	一般農業區	養殖用地	3.88
1339	屏東縣	林邊鄉	銀放索	85	736	一般農業區	養殖用地	46.12
1340	屏東縣	林邊鄉	銀放索	85	736-1	一般農業區	養殖用地	2533.15
1341	屏東縣	林邊鄉	銀放索	85	736-1	一般農業區	養殖用地	45.37
1342	屏東縣	林邊鄉	銀放索	85	915	一般農業區	養殖用地	40.54

項次	縣市	鄉鎮	段	地號	魚塭號	使用分區	使用地	魚塭面積(平方公尺)
1343	屏東縣	林邊鄉	銀放索	85	915	一般農業區	養殖用地	4.92
1344	屏東縣	林邊鄉	銀放索	85	915	一般農業區	養殖用地	4145.36
1345	屏東縣	林邊鄉	銀放索	85	896-1	一般農業區	養殖用地	29.92
1346	屏東縣	林邊鄉	銀放索	85	1056	一般農業區	養殖用地	0.39
1347	屏東縣	林邊鄉	銀放索	85	529-2	一般農業區	養殖用地	3515.90
1348	屏東縣	林邊鄉	銀放索	85	512-6	一般農業區	養殖用地	3886.34
1349	屏東縣	林邊鄉	銀放索	85	1055	一般農業區	養殖用地	503.58
1350	屏東縣	林邊鄉	銀放索	85	911	一般農業區	養殖用地	149.93
1351	屏東縣	林邊鄉	銀放索	85	908	一般農業區	養殖用地	62.92
1352	屏東縣	林邊鄉	銀放索	85	911	一般農業區	養殖用地	3054.27
1353	屏東縣	林邊鄉	銀放索	85	895-3	一般農業區	養殖用地	222.32
1354	屏東縣	林邊鄉	銀放索	85	908	一般農業區	養殖用地	189.56
1355	屏東縣	林邊鄉	銀放索	85	895-3	一般農業區	養殖用地	1694.15
1356	屏東縣	林邊鄉	銀放索	85	529	一般農業區	養殖用地	2.18
1357	屏東縣	林邊鄉	銀放索	85	529	一般農業區	養殖用地	3792.55
1358	屏東縣	林邊鄉	銀放索	85	527	一般農業區	養殖用地	38.61
1359	屏東縣	林邊鄉	銀放索	85	1053	一般農業區	養殖用地	4.63
1360	屏東縣	林邊鄉	銀放索	85	1053	一般農業區	養殖用地	0.66
1361	屏東縣	林邊鄉	銀放索	85	1053	一般農業區	養殖用地	4.41
1362	屏東縣	林邊鄉	銀放索	85	1053	一般農業區	養殖用地	84.83
1363	屏東縣	林邊鄉	銀放索	85	1053	一般農業區	養殖用地	36.09
1364	屏東縣	林邊鄉	銀放索	85	733	一般農業區	養殖用地	3936.20
1365	屏東縣	林邊鄉	銀放索	85	733	一般農業區	養殖用地	173.66
1366	屏東縣	林邊鄉	銀放索	85	736-2	一般農業區	養殖用地	19.66
1367	屏東縣	林邊鄉	銀放索	85	736-2	一般農業區	養殖用地	417.62
1368	屏東縣	林邊鄉	銀放索	85	736	一般農業區	養殖用地	0.00
1369	屏東縣	林邊鄉	銀放索	85	736-2	一般農業區	養殖用地	23.22
1370	屏東縣	林邊鄉	銀放索	85	736-2	一般農業區	養殖用地	6.92
1371	屏東縣	林邊鄉	銀放索	85	1060	一般農業區	養殖用地	9.55
1372	屏東縣	林邊鄉	銀放索	85	1059	一般農業區	養殖用地	16.40
1373	屏東縣	林邊鄉	銀放索	85	1059	一般農業區	養殖用地	859.90
1374	屏東縣	林邊鄉	銀放索	85	1060	一般農業區	養殖用地	1.24
1375	屏東縣	林邊鄉	銀放索	85	1058	一般農業區	養殖用地	12.41
1376	屏東縣	林邊鄉	銀放索	85	512-6	一般農業區	養殖用地	15.44
1377	屏東縣	林邊鄉	銀放索	85	512	一般農業區	養殖用地	265.86
1378	屏東縣	林邊鄉	銀放索	85	736-2	一般農業區	養殖用地	14.61
1379	屏東縣	林邊鄉	銀放索	85	735	一般農業區	養殖用地	2204.30
1380	屏東縣	林邊鄉	銀放索	85	736-1	一般農業區	養殖用地	0.68
1381	屏東縣	林邊鄉	銀放索	85	908	一般農業區	養殖用地	14.27
1382	屏東縣	林邊鄉	銀放索	85	895-1	一般農業區	養殖用地	2.30
1383	屏東縣	林邊鄉	銀放索	85	908	一般農業區	養殖用地	3350.61
1384	屏東縣	林邊鄉	銀放索	85	527	一般農業區	養殖用地	31286.17
1385	屏東縣	林邊鄉	銀放索	85	512-5	一般農業區	養殖用地	2640.93
1386	屏東縣	林邊鄉	銀放索	85	1057	一般農業區	養殖用地	169.53
1387	屏東縣	林邊鄉	銀放索	85	1057	一般農業區	養殖用地	2746.15
1388	屏東縣	林邊鄉	銀放索	85	1056	一般農業區	養殖用地	5068.95
1389	屏東縣	林邊鄉	銀放索	85	1058	一般農業區	養殖用地	2610.67
1390	屏東縣	林邊鄉	銀放索	85	904	一般農業區	養殖用地	18713.28
1391	屏東縣	林邊鄉	銀放索	85	903	一般農業區	養殖用地	1.27
1392	屏東縣	林邊鄉	銀放索	85	512-7	一般農業區	養殖用地	2374.34
1393	屏東縣	林邊鄉	銀放索	85	512-7	一般農業區	養殖用地	1.49
1394	屏東縣	林邊鄉	銀放索	85	512-7	一般農業區	養殖用地	27.87
1395	屏東縣	林邊鄉	銀放索	85	743-1	一般農業區	養殖用地	62.24
1396	屏東縣	林邊鄉	銀放索	85	909	一般農業區	養殖用地	70.57
1397	屏東縣	林邊鄉	銀放索	85	912	一般農業區	養殖用地	179.47
1398	屏東縣	林邊鄉	銀放索	85	912	一般農業區	養殖用地	93.44
1399	屏東縣	林邊鄉	銀放索	85	912	一般農業區	養殖用地	2762.42
1400	屏東縣	林邊鄉	銀放索	85	909	一般農業區	養殖用地	1.13
1401	屏東縣	林邊鄉	銀放索	85	733	一般農業區	養殖用地	115.16
1402	屏東縣	林邊鄉	銀放索	85	733-1	一般農業區	養殖用地	3543.28
1403	屏東縣	林邊鄉	銀放索	85	732	一般農業區	養殖用地	82.09

項次	縣市	鄉鎮	段	地號	魚塭號	使用分區	使用地	魚塭面積(平方公尺)
1404	屏東縣	林邊鄉	銀放索	85	742-1	一般農業區	養殖用地	364.73
1405	屏東縣	林邊鄉	銀放索	85	735-1	一般農業區	養殖用地	33.05
1406	屏東縣	林邊鄉	銀放索	85	735-1	一般農業區	養殖用地	2199.10
1407	屏東縣	林邊鄉	銀放索	85	734	一般農業區	養殖用地	1.01
1408	屏東縣	林邊鄉	銀放索	85	735-1	一般農業區	養殖用地	31.44
1409	屏東縣	林邊鄉	銀放索	85	742-2	一般農業區	養殖用地	1104.95
1410	屏東縣	林邊鄉	銀放索	85	909	一般農業區	養殖用地	158.91
1411	屏東縣	林邊鄉	銀放索	85	909	一般農業區	養殖用地	3425.75
1412	屏東縣	林邊鄉	銀放索	85	907	一般農業區	養殖用地	0.00
1413	屏東縣	林邊鄉	銀放索	85	742-3	一般農業區	養殖用地	897.04
1414	屏東縣	林邊鄉	銀放索	85	743-1	一般農業區	養殖用地	71.34
1415	屏東縣	林邊鄉	銀放索	85	733	一般農業區	養殖用地	11.82
1416	屏東縣	林邊鄉	銀放索	85	743-1	一般農業區	養殖用地	4251.59
1417	屏東縣	林邊鄉	銀放索	85	733-1	一般農業區	養殖用地	3.19
1418	屏東縣	林邊鄉	銀放索	85	732	一般農業區	養殖用地	14.31
1419	屏東縣	林邊鄉	銀放索	85	743-1	一般農業區	養殖用地	100.32
1420	屏東縣	林邊鄉	銀放索	85	742	一般農業區	養殖用地	2743.58
1421	屏東縣	林邊鄉	銀放索	85	527	一般農業區	養殖用地	185.56
1422	屏東縣	林邊鄉	銀放索	85	734	一般農業區	養殖用地	57.20
1423	屏東縣	林邊鄉	銀放索	85	734	一般農業區	養殖用地	25.10
1424	屏東縣	林邊鄉	銀放索	85	734	一般農業區	養殖用地	5298.65
1425	屏東縣	林邊鄉	銀放索	85	732	一般農業區	養殖用地	3827.76
1426	屏東縣	林邊鄉	銀放索	85	742-4	一般農業區	養殖用地	2564.67
1427	屏東縣	林邊鄉	銀放索	85	512-7	一般農業區	養殖用地	18.65
1428	屏東縣	林邊鄉	銀放索	85	904	一般農業區	養殖用地	172.30
1429	屏東縣	林邊鄉	銀放索	85	902	一般農業區	養殖用地	7866.16
1430	屏東縣	林邊鄉	銀放索	85	890	一般農業區	養殖用地	0.52
1431	屏東縣	林邊鄉	銀放索	85	720	一般農業區	養殖用地	5.79
1432	屏東縣	林邊鄉	銀放索	85	902	一般農業區	養殖用地	119.75
1433	屏東縣	林邊鄉	銀放索	85	907	一般農業區	養殖用地	18.09
1434	屏東縣	林邊鄉	銀放索	85	913	一般農業區	養殖用地	129.17
1435	屏東縣	林邊鄉	銀放索	85	913	一般農業區	養殖用地	2339.42
1436	屏東縣	林邊鄉	銀放索	85	912	一般農業區	養殖用地	28.41
1437	屏東縣	林邊鄉	銀放索	85	738	一般農業區	養殖用地	3141.68
1438	屏東縣	林邊鄉	銀放索	85	738	一般農業區	養殖用地	87.92
1439	屏東縣	林邊鄉	銀放索	85	907	一般農業區	養殖用地	4025.03
1440	屏東縣	林邊鄉	銀放索	85	731	一般農業區	養殖用地	3629.47
1441	屏東縣	林邊鄉	銀放索	85	732	一般農業區	養殖用地	9.81
1442	屏東縣	林邊鄉	銀放索	85	731	一般農業區	養殖用地	0.05
1443	屏東縣	林邊鄉	銀放索	85	732	一般農業區	養殖用地	2.09
1444	屏東縣	林邊鄉	銀放索	85	1044	一般農業區	養殖用地	228.35
1445	屏東縣	林邊鄉	銀放索	85	739	一般農業區	養殖用地	6.99
1446	屏東縣	林邊鄉	銀放索	85	739	一般農業區	養殖用地	2734.62
1447	屏東縣	林邊鄉	銀放索	85	740	一般農業區	養殖用地	5.74
1448	屏東縣	林邊鄉	銀放索	85	739	一般農業區	養殖用地	23.07
1449	屏東縣	林邊鄉	銀放索	85	734	一般農業區	養殖用地	51.08
1450	屏東縣	林邊鄉	銀放索	85	918	一般農業區	養殖用地	3036.30
1451	屏東縣	林邊鄉	銀放索	85	917	一般農業區	養殖用地	18.77
1452	屏東縣	林邊鄉	銀放索	85	730	一般農業區	養殖用地	3623.38
1453	屏東縣	林邊鄉	銀放索	85	729	一般農業區	養殖用地	0.34
1454	屏東縣	林邊鄉	銀放索	85	1043-1	一般農業區	養殖用地	310.82
1455	屏東縣	林邊鄉	銀放索	85	759	一般農業區	養殖用地	0.57
1456	屏東縣	林邊鄉	銀放索	85	743	一般農業區	養殖用地	22.75
1457	屏東縣	林邊鄉	銀放索	85	743	一般農業區	養殖用地	3660.58
1458	屏東縣	林邊鄉	銀放索	85	730	一般農業區	養殖用地	0.03
1459	屏東縣	林邊鄉	銀放索	85	731	一般農業區	養殖用地	32.25
1460	屏東縣	林邊鄉	銀放索	85	743	一般農業區	養殖用地	267.50
1461	屏東縣	林邊鄉	銀放索	85	730	一般農業區	養殖用地	45.93
1462	屏東縣	林邊鄉	銀放索	85	1042	一般農業區	養殖用地	274.73
1463	屏東縣	林邊鄉	銀放索	85	740	一般農業區	養殖用地	2749.22
1464	屏東縣	林邊鄉	銀放索	85	740	一般農業區	養殖用地	36.54

項次	縣市	鄉鎮	段	地號	魚塭號	使用分區	使用地	魚塭面積(平方公尺)
1465	屏東縣	林邊鄉	銀放索	85	729	一般農業區	養殖用地	3395.70
1466	屏東縣	林邊鄉	銀放索	85	748-1	一般農業區	養殖用地	967.96
1467	屏東縣	林邊鄉	銀放索	85	748-2	一般農業區	養殖用地	743.09
1468	屏東縣	林邊鄉	銀放索	85	906-9	一般農業區	養殖用地	157.31
1469	屏東縣	林邊鄉	銀放索	85	903	一般農業區	養殖用地	13.87
1470	屏東縣	林邊鄉	銀放索	85	903	一般農業區	養殖用地	5450.09
1471	屏東縣	林邊鄉	銀放索	85	917	一般農業區	養殖用地	3513.97
1472	屏東縣	林邊鄉	銀放索	85	906	一般農業區	養殖用地	79.07
1473	屏東縣	林邊鄉	銀放索	85	906-1	一般農業區	養殖用地	81.55
1474	屏東縣	林邊鄉	銀放索	85	907	一般農業區	養殖用地	159.31
1475	屏東縣	林邊鄉	銀放索	85	904	一般農業區	養殖用地	36.46
1476	屏東縣	林邊鄉	銀放索	85	906-2	一般農業區	養殖用地	47.40
1477	屏東縣	林邊鄉	銀放索	85	741	一般農業區	養殖用地	3578.69
1478	屏東縣	林邊鄉	銀放索	85	741	一般農業區	養殖用地	29.25
1479	屏東縣	林邊鄉	銀放索	85	552	一般農業區	養殖用地	3646.30
1480	屏東縣	林邊鄉	銀放索	85	748-1	一般農業區	養殖用地	912.21
1481	屏東縣	林邊鄉	銀放索	85	748	一般農業區	養殖用地	2574.84
1482	屏東縣	林邊鄉	銀放索	85	942	一般農業區	養殖用地	2325.86
1483	屏東縣	林邊鄉	銀放索	85	942	一般農業區	養殖用地	72.32
1484	屏東縣	林邊鄉	銀放索	85	759	一般農業區	養殖用地	3583.12
1485	屏東縣	林邊鄉	銀放索	85	759	一般農業區	養殖用地	16.87
1486	屏東縣	林邊鄉	銀放索	85	756	一般農業區	養殖用地	20.16
1487	屏東縣	林邊鄉	銀放索	85	755	一般農業區	養殖用地	1310.12
1488	屏東縣	林邊鄉	銀放索	85	755	一般農業區	養殖用地	81.27
1489	屏東縣	林邊鄉	銀放索	85	904	一般農業區	養殖用地	91.41
1490	屏東縣	林邊鄉	銀放索	85	923	一般農業區	養殖用地	128.43
1491	屏東縣	林邊鄉	銀放索	85	903	一般農業區	養殖用地	42.95
1492	屏東縣	林邊鄉	銀放索	85	916	一般農業區	養殖用地	35.71
1493	屏東縣	林邊鄉	銀放索	85	916	一般農業區	養殖用地	335.32
1494	屏東縣	林邊鄉	銀放索	85	761	一般農業區	養殖用地	1921.39
1495	屏東縣	林邊鄉	銀放索	85	743	一般農業區	養殖用地	0.09
1496	屏東縣	林邊鄉	銀放索	85	761	一般農業區	養殖用地	14.66
1497	屏東縣	林邊鄉	銀放索	85	729	一般農業區	養殖用地	42.06
1498	屏東縣	林邊鄉	銀放索	85	761	一般農業區	養殖用地	139.82
1499	屏東縣	林邊鄉	銀放索	85	748-2	一般農業區	養殖用地	537.48
1500	屏東縣	林邊鄉	銀放索	85	748	一般農業區	養殖用地	1237.75
1501	屏東縣	林邊鄉	銀放索	85	747-1	一般農業區	養殖用地	0.00
1502	屏東縣	林邊鄉	銀放索	85	748-2	一般農業區	養殖用地	185.50
1503	屏東縣	林邊鄉	銀放索	85	748-2	一般農業區	養殖用地	52.12
1504	屏東縣	林邊鄉	銀放索	85	748	一般農業區	養殖用地	39.52
1505	屏東縣	林邊鄉	銀放索	85	756	一般農業區	養殖用地	3864.91
1506	屏東縣	林邊鄉	銀放索	85	756	一般農業區	養殖用地	31.34
1507	屏東縣	林邊鄉	銀放索	85	756	一般農業區	養殖用地	26.02
1508	屏東縣	林邊鄉	銀放索	85	552	一般農業區	養殖用地	62.49
1509	屏東縣	林邊鄉	銀放索	85	550	一般農業區	養殖用地	83.18
1510	屏東縣	林邊鄉	銀放索	85	552	一般農業區	養殖用地	19.12
1511	屏東縣	林邊鄉	銀放索	85	942-1	一般農業區	養殖用地	2210.20
1512	屏東縣	林邊鄉	銀放索	85	942-1	一般農業區	養殖用地	137.26
1513	屏東縣	林邊鄉	銀放索	85	552-1	一般農業區	養殖用地	3224.56
1514	屏東縣	林邊鄉	銀放索	85	552-1	一般農業區	養殖用地	199.08
1515	屏東縣	林邊鄉	銀放索	85	747	一般農業區	養殖用地	2519.80
1516	屏東縣	林邊鄉	銀放索	85	942	一般農業區	養殖用地	2.45
1517	屏東縣	林邊鄉	銀放索	85	760	一般農業區	養殖用地	41.88
1518	屏東縣	林邊鄉	銀放索	85	760	一般農業區	養殖用地	3573.71
1519	屏東縣	林邊鄉	銀放索	85	760	一般農業區	養殖用地	46.35
1520	屏東縣	林邊鄉	銀放索	85	760	一般農業區	養殖用地	1.77
1521	屏東縣	林邊鄉	銀放索	85	747-1	一般農業區	養殖用地	1107.48
1522	屏東縣	林邊鄉	銀放索	85	747-1	一般農業區	養殖用地	4235.15
1523	屏東縣	林邊鄉	銀放索	85	761-1	一般農業區	養殖用地	2343.28
1524	屏東縣	林邊鄉	銀放索	85	761-1	一般農業區	養殖用地	126.04
1525	屏東縣	林邊鄉	銀放索	85	757	一般農業區	養殖用地	3616.68

項次	縣市	鄉鎮	段	地號	魚塭號	使用分區	使用地	魚塭面積(平方公尺)
1526	屏東縣	林邊鄉	銀放索	85	757	一般農業區	養殖用地	31.59
1527	屏東縣	林邊鄉	銀放索	85	757	一般農業區	養殖用地	4.40
1528	屏東縣	林邊鄉	銀放索	85	942-1	一般農業區	養殖用地	17.90
1529	屏東縣	林邊鄉	銀放索	85	919-1	一般農業區	養殖用地	60.61
1530	屏東縣	林邊鄉	銀放索	85	756	一般農業區	養殖用地	109.47
1531	屏東縣	林邊鄉	銀放索	85	754	一般農業區	養殖用地	2882.39
1532	屏東縣	林邊鄉	銀放索	85	754	一般農業區	養殖用地	164.92
1533	屏東縣	林邊鄉	銀放索	85	919	一般農業區	養殖用地	258.57
1534	屏東縣	林邊鄉	銀放索	85	763-1	一般農業區	養殖用地	2.88
1535	屏東縣	林邊鄉	銀放索	85	763-1	一般農業區	養殖用地	2576.30
1536	屏東縣	林邊鄉	銀放索	85	544	一般農業區	養殖用地	286.20
1537	屏東縣	林邊鄉	銀放索	85	754	一般農業區	養殖用地	15.08
1538	屏東縣	林邊鄉	銀放索	85	763-1	一般農業區	養殖用地	40.99
1539	屏東縣	林邊鄉	銀放索	85	763	一般農業區	養殖用地	1942.93
1540	屏東縣	林邊鄉	銀放索	85	760	一般農業區	養殖用地	14.08
1541	屏東縣	林邊鄉	銀放索	85	763	一般農業區	養殖用地	42.00
1542	屏東縣	林邊鄉	銀放索	85	942-1	一般農業區	養殖用地	15.50
1543	屏東縣	林邊鄉	銀放索	85	937-1	一般農業區	養殖用地	1.69
1544	屏東縣	林邊鄉	銀放索	85	937	一般農業區	養殖用地	6.70
1545	屏東縣	林邊鄉	銀放索	85	753	一般農業區	養殖用地	2076.71
1546	屏東縣	林邊鄉	銀放索	85	758	一般農業區	養殖用地	3768.20
1547	屏東縣	林邊鄉	銀放索	85	761-1	一般農業區	養殖用地	57.07
1548	屏東縣	林邊鄉	銀放索	85	761-4	一般農業區	養殖用地	1360.70
1549	屏東縣	林邊鄉	銀放索	85	761-4	一般農業區	養殖用地	73.61
1550	屏東縣	林邊鄉	銀放索	85	747	一般農業區	養殖用地	123.74
1551	屏東縣	林邊鄉	銀放索	85	937	一般農業區	養殖用地	8.17
1552	屏東縣	林邊鄉	銀放索	85	747-1	一般農業區	養殖用地	27.96
1553	屏東縣	林邊鄉	銀放索	85	762-1	一般農業區	養殖用地	2788.65
1554	屏東縣	林邊鄉	銀放索	85	762-1	一般農業區	養殖用地	26.43
1555	屏東縣	林邊鄉	銀放索	85	750	一般農業區	養殖用地	2101.83
1556	屏東縣	林邊鄉	銀放索	85	751	一般農業區	養殖用地	40.46
1557	屏東縣	林邊鄉	銀放索	85	750	一般農業區	養殖用地	40.80
1558	屏東縣	林邊鄉	銀放索	85	762	一般農業區	養殖用地	1613.08
1559	屏東縣	林邊鄉	銀放索	85	762	一般農業區	養殖用地	23.82
1560	屏東縣	林邊鄉	銀放索	85	762	一般農業區	養殖用地	15.82
1561	屏東縣	林邊鄉	銀放索	85	762	一般農業區	養殖用地	28.22
1562	屏東縣	林邊鄉	銀放索	85	764	一般農業區	養殖用地	0.72
1563	屏東縣	林邊鄉	銀放索	85	764-1	一般農業區	養殖用地	27.78
1564	屏東縣	林邊鄉	銀放索	85	764	一般農業區	養殖用地	2311.32
1565	屏東縣	林邊鄉	銀放索	85	758	一般農業區	養殖用地	71.95
1566	屏東縣	林邊鄉	銀放索	85	764-1	一般農業區	養殖用地	20.07
1567	屏東縣	林邊鄉	銀放索	85	764-2	一般農業區	養殖用地	0.63
1568	屏東縣	林邊鄉	銀放索	85	543	一般農業區	養殖用地	523.05
1569	屏東縣	林邊鄉	銀放索	85	753	一般農業區	養殖用地	8.93
1570	屏東縣	林邊鄉	銀放索	85	543	一般農業區	養殖用地	3.80
1571	屏東縣	林邊鄉	銀放索	85	543	一般農業區	養殖用地	10.32
1572	屏東縣	林邊鄉	銀放索	85	751	一般農業區	養殖用地	2998.20
1573	屏東縣	林邊鄉	銀放索	85	751	一般農業區	養殖用地	17.60
1574	屏東縣	林邊鄉	銀放索	85	764-1	一般農業區	養殖用地	1219.06
1575	屏東縣	林邊鄉	銀放索	85	764-1	一般農業區	養殖用地	1.68
1576	屏東縣	林邊鄉	銀放索	85	764-1	一般農業區	養殖用地	2.28
1577	屏東縣	林邊鄉	銀放索	85	746	一般農業區	養殖用地	13.10
1578	屏東縣	林邊鄉	銀放索	85	745	一般農業區	養殖用地	0.90
1579	屏東縣	林邊鄉	銀放索	85	764	一般農業區	養殖用地	45.06
1580	屏東縣	林邊鄉	銀放索	85	764-2	一般農業區	養殖用地	133.89
1581	屏東縣	林邊鄉	銀放索	85	764-2	一般農業區	養殖用地	923.86
1582	屏東縣	林邊鄉	銀放索	85	764-2	一般農業區	養殖用地	14.29
1583	屏東縣	林邊鄉	銀放索	85	752	一般農業區	養殖用地	2502.91
1584	屏東縣	林邊鄉	銀放索	85	752	一般農業區	養殖用地	8.34
1585	屏東縣	林邊鄉	銀放索	85	765	一般農業區	養殖用地	632.22
1586	屏東縣	林邊鄉	銀放索	85	787	一般農業區	養殖用地	20.24

項次	縣市	鄉鎮	段	地號	魚塭號	使用分區	使用地	魚塭面積(平方公尺)
1587	屏東縣	林邊鄉	銀放索	85	787	一般農業區	養殖用地	19.64
1588	屏東縣	林邊鄉	銀放索	85	752	一般農業區	養殖用地	1.56
1589	屏東縣	林邊鄉	銀放索	85	786	一般農業區	養殖用地	0.44
1590	屏東縣	林邊鄉	銀放索	85	995-1	一般農業區	養殖用地	0.21
1591	屏東縣	林邊鄉	銀放索	85	1010	一般農業區	養殖用地	1.56
1592	屏東縣	林邊鄉	銀放索	85	998	一般農業區	養殖用地	56.56
1593	屏東縣	林邊鄉	銀放索	85	1055	一般農業區	養殖用地	107.50
1594	屏東縣	林邊鄉	銀放索	85	552-1	一般農業區	養殖用地	34.30
1595	屏東縣	林邊鄉	銀放索	85	543	一般農業區	養殖用地	1.18
1596	屏東縣	林邊鄉	銀放索	87	500-1	一般農業區	養殖用地	3914.52
1597	屏東縣	林邊鄉	銀放索	87	328	一般農業區	養殖用地	1.50
1598	屏東縣	林邊鄉	銀放索	87	515	一般農業區	養殖用地	14.97
1599	屏東縣	林邊鄉	銀放索	87	515	一般農業區	養殖用地	1392.99
1600	屏東縣	林邊鄉	銀放索	87	515	一般農業區	養殖用地	27.07
1601	屏東縣	林邊鄉	銀放索	87	515	一般農業區	養殖用地	3.62
1602	屏東縣	林邊鄉	銀放索	87	726	一般農業區	養殖用地	2650.85
1603	屏東縣	林邊鄉	銀放索	87	726	一般農業區	養殖用地	16.37
1604	屏東縣	林邊鄉	銀放索	87	514	一般農業區	養殖用地	16.10
1605	屏東縣	林邊鄉	銀放索	87	514	一般農業區	養殖用地	3651.25
1606	屏東縣	林邊鄉	銀放索	87	514	一般農業區	養殖用地	10.86
1607	屏東縣	林邊鄉	銀放索	87	514	一般農業區	養殖用地	106.88
1608	屏東縣	林邊鄉	銀放索	87	514-1	一般農業區	養殖用地	3284.03
1609	屏東縣	林邊鄉	銀放索	87	507	一般農業區	養殖用地	1265.19
1610	屏東縣	林邊鄉	銀放索	87	506	一般農業區	養殖用地	3653.96
1611	屏東縣	林邊鄉	銀放索	87	506	一般農業區	養殖用地	53.14
1612	屏東縣	林邊鄉	銀放索	87	517	一般農業區	養殖用地	830.27
1613	屏東縣	林邊鄉	銀放索	87	511-1	一般農業區	養殖用地	3123.49
1614	屏東縣	林邊鄉	銀放索	87	511-1	一般農業區	養殖用地	35.77
1615	屏東縣	林邊鄉	銀放索	87	511-1	一般農業區	養殖用地	27.78
1616	屏東縣	林邊鄉	銀放索	87	511-1	一般農業區	養殖用地	13.86
1617	屏東縣	林邊鄉	銀放索	87	511-1	一般農業區	養殖用地	66.09
1618	屏東縣	林邊鄉	銀放索	87	514-3	一般農業區	養殖用地	42.90
1619	屏東縣	林邊鄉	銀放索	87	514-3	一般農業區	養殖用地	1785.79
1620	屏東縣	林邊鄉	銀放索	87	511	一般農業區	養殖用地	3984.73
1621	屏東縣	林邊鄉	銀放索	87	511	一般農業區	養殖用地	120.53
1622	屏東縣	林邊鄉	銀放索	87	511	一般農業區	養殖用地	0.90
1623	屏東縣	林邊鄉	銀放索	87	505	一般農業區	養殖用地	3186.45
1624	屏東縣	林邊鄉	銀放索	87	505	一般農業區	養殖用地	9.47
1625	屏東縣	林邊鄉	銀放索	87	510	一般農業區	養殖用地	45.24
1626	屏東縣	林邊鄉	銀放索	87	505-1	一般農業區	養殖用地	2510.06
1627	屏東縣	林邊鄉	銀放索	87	505-1	一般農業區	養殖用地	73.34
1628	屏東縣	林邊鄉	銀放索	87	500-1	一般農業區	養殖用地	74.35
1629	屏東縣	林邊鄉	銀放索	87	500-1	一般農業區	養殖用地	3.17
1630	屏東縣	林邊鄉	銀放索	87	500-1	一般農業區	養殖用地	3.35
1631	屏東縣	林邊鄉	銀放索	87	328	一般農業區	養殖用地	3892.09
1632	屏東縣	林邊鄉	銀放索	87	510	一般農業區	養殖用地	6313.63
1633	屏東縣	林邊鄉	銀放索	87	510	一般農業區	養殖用地	77.70
1634	屏東縣	林邊鄉	銀放索	87	504-1	一般農業區	養殖用地	2196.01
1635	屏東縣	林邊鄉	銀放索	87	504-1	一般農業區	養殖用地	101.90
1636	屏東縣	林邊鄉	銀放索	87	500-1	一般農業區	養殖用地	0.17
1637	屏東縣	林邊鄉	銀放索	87	504	一般農業區	養殖用地	18.48
1638	屏東縣	林邊鄉	銀放索	87	504	一般農業區	養殖用地	2296.41
1639	屏東縣	林邊鄉	銀放索	87	500	一般農業區	養殖用地	3169.58
1640	屏東縣	林邊鄉	銀放索	87	328-1	一般農業區	養殖用地	3283.09
1641	屏東縣	林邊鄉	銀放索	87	509	一般農業區	養殖用地	5003.63
1642	屏東縣	林邊鄉	銀放索	87	509	一般農業區	養殖用地	47.33
1643	屏東縣	林邊鄉	銀放索	87	504-3	一般農業區	養殖用地	583.13
1644	屏東縣	林邊鄉	銀放索	87	504-2	一般農業區	養殖用地	48.24
1645	屏東縣	林邊鄉	銀放索	87	504	一般農業區	養殖用地	71.66
1646	屏東縣	林邊鄉	銀放索	87	504-3	一般農業區	養殖用地	13.91
1647	屏東縣	林邊鄉	銀放索	87	504-2	一般農業區	養殖用地	1190.22

項次	縣市	鄉鎮	段	地號	魚塭號	使用分區	使用地	魚塭面積(平方公尺)
1648	屏東縣	林邊鄉	銀放索	87	504-2	一般農業區	養殖用地	3.10
1649	屏東縣	林邊鄉	銀放索	87	504-2	一般農業區	養殖用地	22.20
1650	屏東縣	林邊鄉	銀放索	87	519-2	一般農業區	養殖用地	6.95
1651	屏東縣	林邊鄉	銀放索	87	519	一般農業區	養殖用地	130.75
1652	屏東縣	林邊鄉	銀放索	87	518-1	一般農業區	養殖用地	68.91
1653	屏東縣	林邊鄉	銀放索	87	500	一般農業區	養殖用地	139.09
1654	屏東縣	林邊鄉	銀放索	87	519-2	一般農業區	養殖用地	90.59
1655	屏東縣	林邊鄉	銀放索	87	500	一般農業區	養殖用地	0.88
1656	屏東縣	林邊鄉	銀放索	87	519-2	一般農業區	養殖用地	156.75
1657	屏東縣	林邊鄉	銀放索	87	500	一般農業區	養殖用地	35.77
1658	屏東縣	林邊鄉	銀放索	87	328-1	一般農業區	養殖用地	150.21
1659	屏東縣	林邊鄉	銀放索	87	518	一般農業區	養殖用地	2267.26
1660	屏東縣	林邊鄉	銀放索	87	519	一般農業區	養殖用地	75.80
1661	屏東縣	林邊鄉	銀放索	87	519	一般農業區	養殖用地	2747.34
1662	屏東縣	林邊鄉	銀放索	87	520	一般農業區	養殖用地	9.30
1663	屏東縣	林邊鄉	銀放索	87	520	一般農業區	養殖用地	3338.08
1664	屏東縣	林邊鄉	銀放索	87	530	一般農業區	養殖用地	9.59
1665	屏東縣	林邊鄉	銀放索	87	530	一般農業區	養殖用地	25.81
1666	屏東縣	林邊鄉	銀放索	87	530	一般農業區	養殖用地	3393.85
1667	屏東縣	林邊鄉	銀放索	87	518-1	一般農業區	養殖用地	2230.52
1668	屏東縣	林邊鄉	銀放索	87	519-1	一般農業區	養殖用地	15.99
1669	屏東縣	林邊鄉	銀放索	87	519-1	一般農業區	養殖用地	2454.36
1670	屏東縣	林邊鄉	銀放索	87	519	一般農業區	養殖用地	2.09
1671	屏東縣	林邊鄉	銀放索	87	519-1	一般農業區	養殖用地	89.67
1672	屏東縣	林邊鄉	銀放索	87	520-2	一般農業區	養殖用地	604.15
1673	屏東縣	林邊鄉	銀放索	87	520-1	一般農業區	養殖用地	1.55
1674	屏東縣	林邊鄉	銀放索	87	520-1	一般農業區	養殖用地	0.05
1675	屏東縣	林邊鄉	銀放索	87	520-1	一般農業區	養殖用地	2992.49
1676	屏東縣	林邊鄉	銀放索	87	530-1	一般農業區	養殖用地	33.83
1677	屏東縣	林邊鄉	銀放索	87	530-1	一般農業區	養殖用地	0.12
1678	屏東縣	林邊鄉	銀放索	87	530-1	一般農業區	養殖用地	3294.13
1679	屏東縣	林邊鄉	銀放索	87	530-1	一般農業區	養殖用地	0.01
1680	屏東縣	林邊鄉	銀放索	87	352	一般農業區	養殖用地	0.03
1681	屏東縣	林邊鄉	銀放索	87	352	一般農業區	養殖用地	30060.15
1682	屏東縣	林邊鄉	銀放索	87	351	一般農業區	養殖用地	2390.52
1683	屏東縣	林邊鄉	銀放索	87	351-1	一般農業區	養殖用地	20.24
1684	屏東縣	林邊鄉	銀放索	87	351-1	一般農業區	養殖用地	2055.96
1685	屏東縣	林邊鄉	銀放索	87	352	一般農業區	養殖用地	18.63
1686	屏東縣	林邊鄉	銀放索	87	349	一般農業區	養殖用地	3913.35
1687	屏東縣	林邊鄉	銀放索	87	351	一般農業區	養殖用地	13.31
1688	屏東縣	林邊鄉	銀放索	87	352	一般農業區	養殖用地	348.31
1689	屏東縣	林邊鄉	銀放索	87	355	一般農業區	養殖用地	3173.73
1690	屏東縣	林邊鄉	銀放索	87	524	一般農業區	養殖用地	218.00
1691	屏東縣	林邊鄉	銀放索	87	353	一般農業區	養殖用地	10.98
1692	屏東縣	林邊鄉	銀放索	87	353	一般農業區	養殖用地	5975.79
1693	屏東縣	林邊鄉	銀放索	87	521	一般農業區	養殖用地	7054.25
1694	屏東縣	林邊鄉	銀放索	87	348	一般農業區	養殖用地	4323.80
1695	屏東縣	林邊鄉	銀放索	87	347	一般農業區	養殖用地	44.61
1696	屏東縣	林邊鄉	銀放索	87	347	一般農業區	養殖用地	4779.22
1697	屏東縣	林邊鄉	銀放索	87	346	一般農業區	養殖用地	6789.82
1698	屏東縣	林邊鄉	銀放索	87	345	一般農業區	養殖用地	6275.72
1699	屏東縣	林邊鄉	銀放索	87	348-3	一般農業區	養殖用地	696.36
1700	屏東縣	林邊鄉	銀放索	87	361	一般農業區	養殖用地	2.76
1701	屏東縣	林邊鄉	銀放索	87	348-2	一般農業區	養殖用地	659.10
1702	屏東縣	林邊鄉	銀放索	87	532	一般農業區	養殖用地	4.98
1703	屏東縣	林邊鄉	銀放索	87	353	一般農業區	養殖用地	4.72
1704	屏東縣	林邊鄉	銀放索	87	348-1	一般農業區	養殖用地	30.22
1705	屏東縣	林邊鄉	銀放索	87	348-1	一般農業區	養殖用地	1530.66
1706	屏東縣	林邊鄉	銀放索	87	362	一般農業區	養殖用地	2960.16
1707	屏東縣	林邊鄉	銀放索	87	531	一般農業區	養殖用地	54.31
1708	屏東縣	林邊鄉	銀放索	87	531	一般農業區	養殖用地	3066.56

項次	縣市	鄉鎮	段	地號	魚塭號	使用分區	使用地	魚塭面積(平方公尺)
1709	屏東縣	林邊鄉	銀放索	87	531	一般農業區	養殖用地	103.48
1710	屏東縣	林邊鄉	銀放索	87	361	一般農業區	養殖用地	6208.94
1711	屏東縣	林邊鄉	銀放索	87	361	一般農業區	養殖用地	103.84
1712	屏東縣	林邊鄉	銀放索	87	362	一般農業區	養殖用地	73.14
1713	屏東縣	林邊鄉	銀放索	87	357	一般農業區	養殖用地	4011.98
1714	屏東縣	林邊鄉	銀放索	87	360	一般農業區	養殖用地	10.01
1715	屏東縣	林邊鄉	銀放索	87	360	一般農業區	養殖用地	4381.53
1716	屏東縣	林邊鄉	銀放索	87	345	一般農業區	養殖用地	0.55
1717	屏東縣	林邊鄉	銀放索	87	365	一般農業區	養殖用地	6995.50
1718	屏東縣	林邊鄉	銀放索	87	364	一般農業區	養殖用地	6988.66
1719	屏東縣	林邊鄉	銀放索	87	356	一般農業區	養殖用地	3108.21
1720	屏東縣	林邊鄉	銀放索	87	360	一般農業區	養殖用地	25.99
1721	屏東縣	林邊鄉	銀放索	87	360-1	一般農業區	養殖用地	4234.67
1722	屏東縣	林邊鄉	銀放索	87	360-1	一般農業區	養殖用地	4.82
1723	屏東縣	林邊鄉	銀放索	87	368	一般農業區	養殖用地	2332.40
1724	屏東縣	林邊鄉	銀放索	87	368-2	一般農業區	養殖用地	3139.53
1725	屏東縣	林邊鄉	銀放索	87	368-1	一般農業區	養殖用地	60.90
1726	屏東縣	林邊鄉	銀放索	87	360-1	一般農業區	養殖用地	4.58
1727	屏東縣	林邊鄉	銀放索	87	366	一般農業區	養殖用地	0.99
1728	屏東縣	林邊鄉	銀放索	87	368-1	一般農業區	養殖用地	3802.84
1729	屏東縣	林邊鄉	銀放索	87	366	一般農業區	養殖用地	0.99
1730	屏東縣	林邊鄉	銀放索	87	366	一般農業區	養殖用地	6054.57
1731	屏東縣	林邊鄉	銀放索	87	365	一般農業區	養殖用地	12.58
1732	屏東縣	林邊鄉	銀放索	87	367	一般農業區	養殖用地	780.13
1733	屏東縣	林邊鄉	銀放索	87	370	一般農業區	養殖用地	10.42
1734	屏東縣	林邊鄉	銀放索	87	369	一般農業區	養殖用地	3652.29
1735	屏東縣	林邊鄉	銀放索	87	369-1	一般農業區	養殖用地	2611.41
1736	屏東縣	林邊鄉	銀放索	87	370	一般農業區	養殖用地	8012.77
1737	屏東縣	林邊鄉	銀放索	87	394	一般農業區	養殖用地	3142.39
1738	屏東縣	林邊鄉	銀放索	87	393	一般農業區	養殖用地	5.21
1739	屏東縣	林邊鄉	銀放索	87	393	一般農業區	養殖用地	0.37
1740	屏東縣	林邊鄉	銀放索	87	394	一般農業區	養殖用地	16.67
1741	屏東縣	林邊鄉	銀放索	87	393	一般農業區	養殖用地	10269.75
1742	屏東縣	林邊鄉	銀放索	87	370-1	一般農業區	養殖用地	421.06
1743	屏東縣	林邊鄉	銀放索	87	517	一般農業區	養殖用地	125.09
1744	屏東縣	林邊鄉	銀放索	87	506	一般農業區	養殖用地	4.45
1745	屏東縣	林邊鄉	銀放索	87	521	一般農業區	養殖用地	2.36
1746	屏東縣	林邊鄉	銀放索	90	495	一般農業區	養殖用地	4762.64
1747	屏東縣	林邊鄉	銀放索	90	496	一般農業區	養殖用地	15.96
1748	屏東縣	林邊鄉	銀放索	90	508	一般農業區	養殖用地	5366.57
1749	屏東縣	林邊鄉	銀放索	90	517	一般農業區	養殖用地	6181.31
1750	屏東縣	林邊鄉	銀放索	90	516	一般農業區	養殖用地	3802.64
1751	屏東縣	林邊鄉	銀放索	90	515	一般農業區	養殖用地	1513.11
1752	屏東縣	林邊鄉	銀放索	90	507	一般農業區	養殖用地	2941.33
1753	屏東縣	林邊鄉	銀放索	90	506	一般農業區	養殖用地	74.68
1754	屏東縣	林邊鄉	銀放索	100	551	一般農業區	養殖用地	132.80
1755	屏東縣	林邊鄉	銀放索	100	549-1	一般農業區	養殖用地	96.74
1756	屏東縣	林邊鄉	銀放索	100	533	一般農業區	養殖用地	87.75
1757	屏東縣	林邊鄉	銀放索	100	549	一般農業區	養殖用地	69.07
1758	屏東縣	林邊鄉	銀放索	100	547	一般農業區	養殖用地	10.26
1759	屏東縣	林邊鄉	銀放索	100	534	一般農業區	養殖用地	102.50
1760	屏東縣	林邊鄉	銀放索	100	536	一般農業區	養殖用地	129.68
1761	屏東縣	林邊鄉	銀放索	100	547	一般農業區	養殖用地	8.65
1762	屏東縣	林邊鄉	銀放索	100	537-1	一般農業區	養殖用地	81.75
1763	屏東縣	林邊鄉	銀放索	100	546	一般農業區	養殖用地	80.86
1764	屏東縣	林邊鄉	銀放索	100	542	一般農業區	養殖用地	0.50
1765	屏東縣	林邊鄉	銀放索	100	537	一般農業區	養殖用地	60.15
1766	屏東縣	林邊鄉	銀放索	100	537	一般農業區	養殖用地	69.89
1767	屏東縣	林邊鄉	銀放索	100	545	一般農業區	養殖用地	94.83
1768	屏東縣	林邊鄉	銀放索	100	542	一般農業區	養殖用地	24.41
1769	屏東縣	林邊鄉	銀放索	100	541-1	一般農業區	養殖用地	1.41

項次	縣市	鄉鎮	段	地號	魚塭號	使用分區	使用地	魚塭面積(平方公尺)
1770	屏東縣	林邊鄉	銀放索	100	576	一般農業區	養殖用地	17.37
1771	屏東縣	林邊鄉	銀放索	100	749-1	一般農業區	養殖用地	37.50
1772	屏東縣	林邊鄉	銀放索	100	783	一般農業區	養殖用地	246.49
1773	屏東縣	林邊鄉	銀放索	100	571	一般農業區	養殖用地	34.05
1774	屏東縣	林邊鄉	銀放索	100	572	一般農業區	養殖用地	24.20
1775	屏東縣	林邊鄉	銀放索	100	576-1	一般農業區	養殖用地	118.15
1776	屏東縣	林邊鄉	銀放索	100	773	一般農業區	養殖用地	23.88
1777	屏東縣	林邊鄉	銀放索	100	773	一般農業區	養殖用地	74.60
1778	屏東縣	林邊鄉	銀放索	100	573	一般農業區	養殖用地	209.02
1779	屏東縣	林邊鄉	銀放索	100	573	一般農業區	養殖用地	2.03
1780	屏東縣	林邊鄉	銀放索	100	574	一般農業區	養殖用地	41.79
1781	屏東縣	林邊鄉	銀放索	100	575	一般農業區	養殖用地	10.73
1782	屏東縣	林邊鄉	銀放索	100	572	一般農業區	養殖用地	36.79
1783	屏東縣	林邊鄉	銀放索	100	575	一般農業區	養殖用地	1.90
1784	屏東縣	林邊鄉	銀放索	100	575-1	一般農業區	養殖用地	0.48
1785	屏東縣	林邊鄉	銀放索	100	572-1	一般農業區	養殖用地	72.37
1786	屏東縣	林邊鄉	銀放索	100	572-1	一般農業區	養殖用地	0.39
1787	屏東縣	林邊鄉	銀放索	100	566	一般農業區	養殖用地	215.69
1788	屏東縣	林邊鄉	銀放索	100	560	一般農業區	養殖用地	0.43
1789	屏東縣	林邊鄉	銀放索	100	600	一般農業區	養殖用地	61.29
1790	屏東縣	林邊鄉	銀放索	100	599-4	一般農業區	養殖用地	82.14
1791	屏東縣	林邊鄉	銀放索	100	596	一般農業區	養殖用地	281.11
1792	屏東縣	林邊鄉	銀放索	100	595	一般農業區	養殖用地	341.47
1793	屏東縣	林邊鄉	銀放索	100	596	一般農業區	養殖用地	17.23
1794	屏東縣	林邊鄉	銀放索	100	595-1	一般農業區	養殖用地	3.31
1795	屏東縣	林邊鄉	銀放索	100	595	一般農業區	養殖用地	3.07
1796	屏東縣	林邊鄉	銀放索	100	583	一般農業區	養殖用地	154.69
1797	屏東縣	林邊鄉	銀放索	100	582	一般農業區	養殖用地	93.16
1798	屏東縣	林邊鄉	銀放索	100	600	一般農業區	養殖用地	2.52
1799	屏東縣	林邊鄉	銀放索	100	524	一般農業區	養殖用地	160.72
1800	屏東縣	林邊鄉	銀放索	100	532	一般農業區	養殖用地	218.25
1801	屏東縣	林邊鄉	銀放索	100	598-4	一般農業區	養殖用地	15.08
1802	屏東縣	林邊鄉	銀放索	100	543	一般農業區	養殖用地	0.29
1803	屏東縣	林邊鄉	銀放索	100	524	一般農業區	養殖用地	8218.76
1804	屏東縣	林邊鄉	銀放索	100	551	一般農業區	養殖用地	3774.33
1805	屏東縣	林邊鄉	銀放索	100	532	一般農業區	養殖用地	3389.19
1806	屏東縣	林邊鄉	銀放索	100	550	一般農業區	養殖用地	2947.85
1807	屏東縣	林邊鄉	銀放索	100	551	一般農業區	養殖用地	174.10
1808	屏東縣	林邊鄉	銀放索	100	550	一般農業區	養殖用地	4.72
1809	屏東縣	林邊鄉	銀放索	100	549-1	一般農業區	養殖用地	97.43
1810	屏東縣	林邊鄉	銀放索	100	550	一般農業區	養殖用地	0.70
1811	屏東縣	林邊鄉	銀放索	100	549-1	一般農業區	養殖用地	3380.90
1812	屏東縣	林邊鄉	銀放索	100	533	一般農業區	養殖用地	3549.73
1813	屏東縣	林邊鄉	銀放索	100	534	一般農業區	養殖用地	34.74
1814	屏東縣	林邊鄉	銀放索	100	549	一般農業區	養殖用地	3059.02
1815	屏東縣	林邊鄉	銀放索	100	534	一般農業區	養殖用地	4207.10
1816	屏東縣	林邊鄉	銀放索	100	534	一般農業區	養殖用地	33.28
1817	屏東縣	林邊鄉	銀放索	100	534	一般農業區	養殖用地	2.77
1818	屏東縣	林邊鄉	銀放索	100	536	一般農業區	養殖用地	6.02
1819	屏東縣	林邊鄉	銀放索	100	544	一般農業區	養殖用地	6114.50
1820	屏東縣	林邊鄉	銀放索	100	550	一般農業區	養殖用地	75.43
1821	屏東縣	林邊鄉	銀放索	100	548	一般農業區	養殖用地	3440.57
1822	屏東縣	林邊鄉	銀放索	100	536-1	一般農業區	養殖用地	4162.89
1823	屏東縣	林邊鄉	銀放索	100	549	一般農業區	養殖用地	80.92
1824	屏東縣	林邊鄉	銀放索	100	547	一般農業區	養殖用地	3794.17
1825	屏東縣	林邊鄉	銀放索	100	546	一般農業區	養殖用地	20.48
1826	屏東縣	林邊鄉	銀放索	100	548	一般農業區	養殖用地	57.98
1827	屏東縣	林邊鄉	銀放索	100	536	一般農業區	養殖用地	3146.45
1828	屏東縣	林邊鄉	銀放索	100	543	一般農業區	養殖用地	3965.96
1829	屏東縣	林邊鄉	銀放索	100	543	一般農業區	養殖用地	28.10
1830	屏東縣	林邊鄉	銀放索	100	547-1	一般農業區	養殖用地	1.30

項次	縣市	鄉鎮	段	地號	魚塭號	使用分區	使用地	魚塭面積(平方公尺)
1831	屏東縣	林邊鄉	銀放索	100	548	一般農業區	養殖用地	52.45
1832	屏東縣	林邊鄉	銀放索	100	547-1	一般農業區	養殖用地	566.31
1833	屏東縣	林邊鄉	銀放索	100	548	一般農業區	養殖用地	52.31
1834	屏東縣	林邊鄉	銀放索	100	537-1	一般農業區	養殖用地	4004.07
1835	屏東縣	林邊鄉	銀放索	100	546	一般農業區	養殖用地	3877.17
1836	屏東縣	林邊鄉	銀放索	100	543	一般農業區	養殖用地	1.05
1837	屏東縣	林邊鄉	銀放索	100	544	一般農業區	養殖用地	65.64
1838	屏東縣	林邊鄉	銀放索	100	543-1	一般農業區	養殖用地	4033.64
1839	屏東縣	林邊鄉	銀放索	100	543	一般農業區	養殖用地	87.80
1840	屏東縣	林邊鄉	銀放索	100	536	一般農業區	養殖用地	94.83
1841	屏東縣	林邊鄉	銀放索	100	537	一般農業區	養殖用地	3180.55
1842	屏東縣	林邊鄉	銀放索	100	537-1	一般農業區	養殖用地	24.39
1843	屏東縣	林邊鄉	銀放索	100	749	一般農業區	養殖用地	4354.63
1844	屏東縣	林邊鄉	銀放索	100	545	一般農業區	養殖用地	3960.64
1845	屏東縣	林邊鄉	銀放索	100	542	一般農業區	養殖用地	3502.14
1846	屏東縣	林邊鄉	銀放索	100	541-1	一般農業區	養殖用地	46.61
1847	屏東縣	林邊鄉	銀放索	100	392	一般農業區	養殖用地	4.80
1848	屏東縣	林邊鄉	銀放索	100	541-1	一般農業區	養殖用地	8.96
1849	屏東縣	林邊鄉	銀放索	100	541-1	一般農業區	養殖用地	3574.17
1850	屏東縣	林邊鄉	銀放索	100	541	一般農業區	養殖用地	9.46
1851	屏東縣	林邊鄉	銀放索	100	541	一般農業區	養殖用地	2213.83
1852	屏東縣	林邊鄉	銀放索	100	541-1	一般農業區	養殖用地	37.24
1853	屏東縣	林邊鄉	銀放索	100	576	一般農業區	養殖用地	3599.47
1854	屏東縣	林邊鄉	銀放索	100	541-2	一般農業區	養殖用地	2.02
1855	屏東縣	林邊鄉	銀放索	100	541-2	一般農業區	養殖用地	7.22
1856	屏東縣	林邊鄉	銀放索	100	541-2	一般農業區	養殖用地	35.52
1857	屏東縣	林邊鄉	銀放索	100	541	一般農業區	養殖用地	1.46
1858	屏東縣	林邊鄉	銀放索	100	541-2	一般農業區	養殖用地	2288.90
1859	屏東縣	林邊鄉	銀放索	100	392-1	一般農業區	養殖用地	160.92
1860	屏東縣	林邊鄉	銀放索	100	388-1	一般農業區	養殖用地	5.71
1861	屏東縣	林邊鄉	銀放索	100	392-1	一般農業區	養殖用地	3038.46
1862	屏東縣	林邊鄉	銀放索	100	392-1	一般農業區	養殖用地	10.29
1863	屏東縣	林邊鄉	銀放索	100	749	一般農業區	養殖用地	39.17
1864	屏東縣	林邊鄉	銀放索	100	749-1	一般農業區	養殖用地	8.90
1865	屏東縣	林邊鄉	銀放索	100	749-1	一般農業區	養殖用地	515.35
1866	屏東縣	林邊鄉	銀放索	100	542	一般農業區	養殖用地	15.44
1867	屏東縣	林邊鄉	銀放索	100	571	一般農業區	養殖用地	4054.37
1868	屏東縣	林邊鄉	銀放索	100	571	一般農業區	養殖用地	7.75
1869	屏東縣	林邊鄉	銀放索	100	571	一般農業區	養殖用地	0.97
1870	屏東縣	林邊鄉	銀放索	100	542-1	一般農業區	養殖用地	2733.58
1871	屏東縣	林邊鄉	銀放索	100	392	一般農業區	養殖用地	144.74
1872	屏東縣	林邊鄉	銀放索	100	392	一般農業區	養殖用地	1.24
1873	屏東縣	林邊鄉	銀放索	100	392	一般農業區	養殖用地	4915.88
1874	屏東縣	林邊鄉	銀放索	100	572	一般農業區	養殖用地	3235.67
1875	屏東縣	林邊鄉	銀放索	100	576-1	一般農業區	養殖用地	478.56
1876	屏東縣	林邊鄉	銀放索	100	388-1	一般農業區	養殖用地	37.39
1877	屏東縣	林邊鄉	銀放索	100	388-1	一般農業區	養殖用地	3698.28
1878	屏東縣	林邊鄉	銀放索	100	388-4	一般農業區	養殖用地	35.64
1879	屏東縣	林邊鄉	銀放索	100	570-2	一般農業區	養殖用地	20.56
1880	屏東縣	林邊鄉	銀放索	100	570-2	一般農業區	養殖用地	1964.27
1881	屏東縣	林邊鄉	銀放索	100	392	一般農業區	養殖用地	0.02
1882	屏東縣	林邊鄉	銀放索	100	572	一般農業區	養殖用地	68.49
1883	屏東縣	林邊鄉	銀放索	100	572-1	一般農業區	養殖用地	2465.43
1884	屏東縣	林邊鄉	銀放索	100	388-4	一般農業區	養殖用地	3824.26
1885	屏東縣	林邊鄉	銀放索	100	388-4	一般農業區	養殖用地	0.58
1886	屏東縣	林邊鄉	銀放索	100	388-4	一般農業區	養殖用地	212.59
1887	屏東縣	林邊鄉	銀放索	100	555-1	一般農業區	養殖用地	1792.79
1888	屏東縣	林邊鄉	銀放索	100	570-1	一般農業區	養殖用地	0.33
1889	屏東縣	林邊鄉	銀放索	100	555-1	一般農業區	養殖用地	1982.52
1890	屏東縣	林邊鄉	銀放索	100	570-1	一般農業區	養殖用地	33.68
1891	屏東縣	林邊鄉	銀放索	100	570-1	一般農業區	養殖用地	20.30

項次	縣市	鄉鎮	段	地號	魚塭號	使用分區	使用地	魚塭面積(平方公尺)
1892	屏東縣	林邊鄉	銀放索	100	570	一般農業區	養殖用地	0.15
1893	屏東縣	林邊鄉	銀放索	100	570-1	一般農業區	養殖用地	2033.97
1894	屏東縣	林邊鄉	銀放索	100	388	一般農業區	養殖用地	17.60
1895	屏東縣	林邊鄉	銀放索	100	388	一般農業區	養殖用地	4078.66
1896	屏東縣	林邊鄉	銀放索	100	388	一般農業區	養殖用地	13.71
1897	屏東縣	林邊鄉	銀放索	100	373	一般農業區	養殖用地	89.76
1898	屏東縣	林邊鄉	銀放索	100	374-1	一般農業區	養殖用地	3903.27
1899	屏東縣	林邊鄉	銀放索	100	570	一般農業區	養殖用地	61.85
1900	屏東縣	林邊鄉	銀放索	100	570-1	一般農業區	養殖用地	0.18
1901	屏東縣	林邊鄉	銀放索	100	570	一般農業區	養殖用地	2218.37
1902	屏東縣	林邊鄉	銀放索	100	388-4	一般農業區	養殖用地	32.92
1903	屏東縣	林邊鄉	銀放索	100	388-3	一般農業區	養殖用地	2473.61
1904	屏東縣	林邊鄉	銀放索	100	388-3	一般農業區	養殖用地	133.93
1905	屏東縣	林邊鄉	銀放索	100	373	一般農業區	養殖用地	0.82
1906	屏東縣	林邊鄉	銀放索	100	555-1	一般農業區	養殖用地	4.98
1907	屏東縣	林邊鄉	銀放索	100	555	一般農業區	養殖用地	2659.49
1908	屏東縣	林邊鄉	銀放索	100	374-1	一般農業區	養殖用地	102.85
1909	屏東縣	林邊鄉	銀放索	100	374	一般農業區	養殖用地	2453.97
1910	屏東縣	林邊鄉	銀放索	100	570	一般農業區	養殖用地	30.02
1911	屏東縣	林邊鄉	銀放索	100	560	一般農業區	養殖用地	4.52
1912	屏東縣	林邊鄉	銀放索	100	560	一般農業區	養殖用地	20.71
1913	屏東縣	林邊鄉	銀放索	100	555	一般農業區	養殖用地	0.02
1914	屏東縣	林邊鄉	銀放索	100	570	一般農業區	養殖用地	32.81
1915	屏東縣	林邊鄉	銀放索	100	560	一般農業區	養殖用地	6.47
1916	屏東縣	林邊鄉	銀放索	100	560	一般農業區	養殖用地	257.47
1917	屏東縣	林邊鄉	銀放索	100	374-1	一般農業區	養殖用地	3.41
1918	屏東縣	林邊鄉	銀放索	100	554-2	一般農業區	養殖用地	470.30
1919	屏東縣	林邊鄉	銀放索	100	555	一般農業區	養殖用地	5.38
1920	屏東縣	林邊鄉	銀放索	100	556	一般農業區	養殖用地	26.71
1921	屏東縣	林邊鄉	銀放索	100	557	一般農業區	養殖用地	28.81
1922	屏東縣	林邊鄉	銀放索	100	556	一般農業區	養殖用地	23.50
1923	屏東縣	林邊鄉	銀放索	100	557-1	一般農業區	養殖用地	43.87
1924	屏東縣	林邊鄉	銀放索	100	556	一般農業區	養殖用地	3843.71
1925	屏東縣	林邊鄉	銀放索	100	554-1	一般農業區	養殖用地	79.54
1926	屏東縣	林邊鄉	銀放索	100	553	一般農業區	養殖用地	0.97
1927	屏東縣	林邊鄉	銀放索	100	554-1	一般農業區	養殖用地	1.00
1928	屏東縣	林邊鄉	銀放索	100	554-1	一般農業區	養殖用地	2451.74
1929	屏東縣	林邊鄉	銀放索	100	373	一般農業區	養殖用地	9997.38
1930	屏東縣	林邊鄉	銀放索	100	554	一般農業區	養殖用地	2218.82
1931	屏東縣	林邊鄉	銀放索	100	372	一般農業區	養殖用地	8.36
1932	屏東縣	林邊鄉	銀放索	100	372	一般農業區	養殖用地	8505.39
1933	屏東縣	林邊鄉	銀放索	100	558	一般農業區	養殖用地	7.04
1934	屏東縣	林邊鄉	銀放索	100	558	一般農業區	養殖用地	961.70
1935	屏東縣	林邊鄉	銀放索	100	558	一般農業區	養殖用地	40.77
1936	屏東縣	林邊鄉	銀放索	100	558	一般農業區	養殖用地	0.42
1937	屏東縣	林邊鄉	銀放索	100	557	一般農業區	養殖用地	2454.66
1938	屏東縣	林邊鄉	銀放索	100	557	一般農業區	養殖用地	203.12
1939	屏東縣	林邊鄉	銀放索	100	557-1	一般農業區	養殖用地	3566.73
1940	屏東縣	林邊鄉	銀放索	100	557-1	一般農業區	養殖用地	56.98
1941	屏東縣	林邊鄉	銀放索	100	553	一般農業區	養殖用地	14838.46
1942	屏東縣	林邊鄉	銀放索	100	554	一般農業區	養殖用地	0.00
1943	屏東縣	林邊鄉	銀放索	100	600	一般農業區	養殖用地	1.25
1944	屏東縣	林邊鄉	銀放索	100	599-4	一般農業區	養殖用地	20.14
1945	屏東縣	林邊鄉	銀放索	100	599-3	一般農業區	養殖用地	17.34
1946	屏東縣	林邊鄉	銀放索	100	599-4	一般農業區	養殖用地	3.59
1947	屏東縣	林邊鄉	銀放索	100	599-3	一般農業區	養殖用地	0.72
1948	屏東縣	林邊鄉	銀放索	100	598-4	一般農業區	養殖用地	141.34
1949	屏東縣	林邊鄉	銀放索	100	598-4	一般農業區	養殖用地	13.87
1950	屏東縣	林邊鄉	銀放索	100	596	一般農業區	養殖用地	2.61
1951	屏東縣	林邊鄉	銀放索	100	553	一般農業區	養殖用地	26.01
1952	屏東縣	林邊鄉	銀放索	100	423	一般農業區	養殖用地	4098.07

項次	縣市	鄉鎮	段	地號	魚塭號	使用分區	使用地	魚塭面積(平方公尺)
1953	屏東縣	林邊鄉	銀放索	100	373	一般農業區	養殖用地	24.22
1954	屏東縣	林邊鄉	銀放索	100	582	一般農業區	養殖用地	23.64
1955	屏東縣	林邊鄉	銀放索	100	553	一般農業區	養殖用地	220.15
1956	屏東縣	林邊鄉	銀放索	100	581	一般農業區	養殖用地	96.09
1957	屏東縣	林邊鄉	銀放索	100	422	一般農業區	養殖用地	3067.06
1958	屏東縣	林邊鄉	銀放索	100	594	一般農業區	養殖用地	216.75
1959	屏東縣	林邊鄉	銀放索	100	594	一般農業區	養殖用地	77.92
1960	屏東縣	林邊鄉	銀放索	100	421	一般農業區	養殖用地	5405.92
1961	屏東縣	林邊鄉	銀放索	100	422	一般農業區	養殖用地	20.97
1962	屏東縣	林邊鄉	銀放索	100	594	一般農業區	養殖用地	3.09
1963	屏東縣	林邊鄉	銀放索	100	532	一般農業區	養殖用地	36.37
1964	屏東縣	林邊鄉	銀放索	100	536-1	一般農業區	養殖用地	99.13
1965	屏東縣	林邊鄉	銀放索	100	551	一般農業區	養殖用地	3.45
1966	屏東縣	林邊鄉	銀放索	100	423	一般農業區	養殖用地	0.09
1967	屏東縣	林邊鄉	銀放索	100	374	一般農業區	養殖用地	3.52
1968	屏東縣	林邊鄉	銀放索	100	373	一般農業區	養殖用地	60.96
1969	屏東縣	林邊鄉	銀放索	100	373	一般農業區	養殖用地	93.24
1970	屏東縣	林邊鄉	銀放索	110	1044	一般農業區	養殖用地	178.84
1971	屏東縣	林邊鄉	銀放索	111	1044	一般農業區	養殖用地	769.57
1972	屏東縣	林邊鄉	銀放索	112	1044	一般農業區	農牧用地	121.21
1973	屏東縣	林邊鄉	銀放索	113	1043-1	一般農業區	農牧用地	769.76
1974	屏東縣	林邊鄉	銀放索	113	1044	一般農業區	農牧用地	825.39
1975	屏東縣	林邊鄉	銀放索	113	1043	一般農業區	農牧用地	1191.29
1976	屏東縣	林邊鄉	銀放索	113	1042	一般農業區	農牧用地	366.16
1977	屏東縣	林邊鄉	銀放索	114	1042	一般農業區	農牧用地	296.71
1978	屏東縣	林邊鄉	銀放索	115	1042	一般農業區	農牧用地	184.41
1979	屏東縣	林邊鄉	銀放索	116	1042	一般農業區	農牧用地	461.53
1980	屏東縣	林邊鄉	銀放索	117	1042	一般農業區	農牧用地	304.88
1981	屏東縣	林邊鄉	銀放索	117	906-9	一般農業區	農牧用地	103.75
1982	屏東縣	林邊鄉	銀放索	118	906-9	一般農業區	農牧用地	790.47
1983	屏東縣	林邊鄉	銀放索	119	906	一般農業區	農牧用地	819.66
1984	屏東縣	林邊鄉	銀放索	120	906	一般農業區	農牧用地	59.22
1985	屏東縣	林邊鄉	銀放索	120	906-1	一般農業區	農牧用地	124.17
1986	屏東縣	林邊鄉	銀放索	120	906-2	一般農業區	農牧用地	17.85
1987	屏東縣	林邊鄉	銀放索	120	906-3	一般農業區	農牧用地	208.22
1988	屏東縣	林邊鄉	銀放索	120	906-4	一般農業區	農牧用地	33.29
1989	屏東縣	林邊鄉	銀放索	120	906-5	一般農業區	農牧用地	212.02
1990	屏東縣	林邊鄉	銀放索	120	906-6	一般農業區	農牧用地	34.97
1991	屏東縣	林邊鄉	銀放索	120	906-7	一般農業區	農牧用地	201.55
1992	屏東縣	林邊鄉	銀放索	120	906-8	一般農業區	農牧用地	33.81
1993	屏東縣	林邊鄉	銀放索	121	906-2	一般農業區	農牧用地	170.96
1994	屏東縣	林邊鄉	銀放索	121	906-4	一般農業區	農牧用地	215.95
1995	屏東縣	林邊鄉	銀放索	121	906-6	一般農業區	農牧用地	225.32
1996	屏東縣	林邊鄉	銀放索	121	906-8	一般農業區	農牧用地	213.82
1997	屏東縣	林邊鄉	銀放索	124	923	一般農業區	農牧用地	3446.96
1998	屏東縣	林邊鄉	銀放索	125	923	一般農業區	農牧用地	1394.48
1999	屏東縣	林邊鄉	銀放索	125	919-1	一般農業區	農牧用地	598.45
2000	屏東縣	林邊鄉	銀放索	125	919	一般農業區	農牧用地	2269.22
2001	屏東縣	林邊鄉	銀放索	125	937	一般農業區	農牧用地	3229.06
2002	屏東縣	林邊鄉	銀放索	125	746	一般農業區	農牧用地	1232.03
2003	屏東縣	林邊鄉	銀放索	125	745	一般農業區	農牧用地	942.38
2004	屏東縣	林邊鄉	銀放索	125	937-1	一般農業區	農牧用地	929.52
2005	屏東縣	林邊鄉	銀放索	126	746	一般農業區	農牧用地	567.92
2006	屏東縣	林邊鄉	銀放索	126	745	一般農業區	農牧用地	54.90
2007	屏東縣	林邊鄉	銀放索	127	745	一般農業區	農牧用地	121.62
2008	屏東縣	林邊鄉	銀放索	128	745	一般農業區	養殖用地	21.51
2009	屏東縣	林邊鄉	銀放索	128	765	一般農業區	養殖用地	1764.70
2010	屏東縣	林邊鄉	銀放索	128	787	一般農業區	養殖用地	95.15
2011	屏東縣	林邊鄉	銀放索	129	787-2	一般農業區	養殖用地	1797.78
2012	屏東縣	林邊鄉	銀放索	130	787-2	一般農業區	養殖用地	1153.75
2013	屏東縣	林邊鄉	銀放索	130	787-1	一般農業區	養殖用地	518.23

項次	縣市	鄉鎮	段	地號	魚塭號	使用分區	使用地	魚塭面積(平方公尺)
2014	屏東縣	林邊鄉	銀放索	131	787-1	一般農業區	養殖用地	1769.07
2015	屏東縣	林邊鄉	銀放索	131	786-1	一般農業區	養殖用地	8.09
2016	屏東縣	林邊鄉	銀放索	132	787	一般農業區	養殖用地	398.39
2017	屏東縣	林邊鄉	銀放索	133	787	一般農業區	養殖用地	483.28
2018	屏東縣	林邊鄉	銀放索	134	787	一般農業區	養殖用地	582.38
2019	屏東縣	林邊鄉	銀放索	134	786-1	一般農業區	養殖用地	13.55
2020	屏東縣	林邊鄉	銀放索	135	787	一般農業區	養殖用地	475.47
2021	屏東縣	林邊鄉	銀放索	135	786-1	一般農業區	養殖用地	5.31
2022	屏東縣	林邊鄉	銀放索	136	787	一般農業區	養殖用地	254.64
2023	屏東縣	林邊鄉	銀放索	136	786	一般農業區	養殖用地	90.05
2024	屏東縣	林邊鄉	銀放索	137	786	一般農業區	養殖用地	330.91
2025	屏東縣	林邊鄉	銀放索	137	787	一般農業區	養殖用地	0.02
2026	屏東縣	林邊鄉	銀放索	138	786	一般農業區	養殖用地	254.93
2027	屏東縣	林邊鄉	銀放索	139	783	一般農業區	養殖用地	9.90
2028	屏東縣	林邊鄉	銀放索	139	786	一般農業區	養殖用地	716.17
2029	屏東縣	林邊鄉	銀放索	140	786-1	一般農業區	養殖用地	764.83
2030	屏東縣	林邊鄉	銀放索	140	786	一般農業區	養殖用地	4.95
2031	屏東縣	林邊鄉	銀放索	141	787-2	一般農業區	養殖用地	244.73
2032	屏東縣	林邊鄉	銀放索	141	797	一般農業區	養殖用地	87.42
2033	屏東縣	林邊鄉	銀放索	141	787-1	一般農業區	養殖用地	553.67
2034	屏東縣	林邊鄉	銀放索	141	786-1	一般農業區	養殖用地	321.30
2035	屏東縣	林邊鄉	銀放索	142	797	一般農業區	農牧用地	4195.86
2036	屏東縣	林邊鄉	銀放索	142	770-12	一般農業區	農牧用地	71.47
2037	屏東縣	林邊鄉	銀放索	142	770-13	一般農業區	農牧用地	104.10
2038	屏東縣	林邊鄉	銀放索	142	770-14	一般農業區	農牧用地	150.74
2039	屏東縣	林邊鄉	銀放索	142	796	一般農業區	農牧用地	736.52
2040	屏東縣	林邊鄉	銀放索	143	797	一般農業區	養殖用地	24.65
2041	屏東縣	林邊鄉	銀放索	143	787-1	一般農業區	養殖用地	998.74
2042	屏東縣	林邊鄉	銀放索	143	786-1	一般農業區	養殖用地	595.19
2043	屏東縣	林邊鄉	銀放索	144	797	一般農業區	養殖用地	30.93
2044	屏東縣	林邊鄉	銀放索	144	796	一般農業區	養殖用地	0.99
2045	屏東縣	林邊鄉	銀放索	148	783	一般農業區	養殖用地	1416.95
2046	屏東縣	林邊鄉	銀放索	148	774	一般農業區	養殖用地	14.95
2047	屏東縣	林邊鄉	銀放索	148	773	一般農業區	養殖用地	2.77
2048	屏東縣	林邊鄉	銀放索	149	783	一般農業區	養殖用地	17.41
2049	屏東縣	林邊鄉	銀放索	149	773	一般農業區	養殖用地	934.03
2050	屏東縣	林邊鄉	銀放索	150	773	一般農業區	養殖用地	1017.63
2051	屏東縣	林邊鄉	銀放索	151	773	一般農業區	養殖用地	293.66
2052	屏東縣	林邊鄉	銀放索	151	573	一般農業區	養殖用地	998.96
2053	屏東縣	林邊鄉	銀放索	153	774	一般農業區	農牧用地	1293.32
2054	屏東縣	林邊鄉	銀放索	154	774	一般農業區	農牧用地	479.33
2055	屏東縣	林邊鄉	銀放索	155	774	一般農業區	農牧用地	118.85
2056	屏東縣	林邊鄉	銀放索	155	780	一般農業區	農牧用地	1100.38
2057	屏東縣	林邊鄉	銀放索	156	780	一般農業區	農牧用地	488.71
2058	屏東縣	林邊鄉	銀放索	156	772	一般農業區	農牧用地	1259.25
2059	屏東縣	林邊鄉	銀放索	156	782	一般農業區	農牧用地	335.74
2060	屏東縣	林邊鄉	銀放索	157	780	一般農業區	農牧用地	1770.02
2061	屏東縣	林邊鄉	銀放索	157	772	一般農業區	農牧用地	1.08
2062	屏東縣	林邊鄉	銀放索	157	782	一般農業區	農牧用地	930.83
2063	屏東縣	林邊鄉	銀放索	157	779-2	一般農業區	農牧用地	4.72
2064	屏東縣	林邊鄉	銀放索	158	774	一般農業區	農牧用地	284.33
2065	屏東縣	林邊鄉	銀放索	158	780	一般農業區	農牧用地	637.90
2066	屏東縣	林邊鄉	銀放索	158	775	一般農業區	農牧用地	225.45
2067	屏東縣	林邊鄉	銀放索	158	776	一般農業區	農牧用地	364.00
2068	屏東縣	林邊鄉	銀放索	158	777-1	一般農業區	農牧用地	87.29
2069	屏東縣	林邊鄉	銀放索	158	779	一般農業區	農牧用地	209.64
2070	屏東縣	林邊鄉	銀放索	158	777-3	一般農業區	農牧用地	155.58
2071	屏東縣	林邊鄉	銀放索	158	777	一般農業區	農牧用地	88.35
2072	屏東縣	林邊鄉	銀放索	158	779-1	一般農業區	農牧用地	202.22
2073	屏東縣	林邊鄉	銀放索	158	777-2	一般農業區	農牧用地	50.42
2074	屏東縣	林邊鄉	銀放索	158	779-2	一般農業區	農牧用地	18.37

項次	縣市	鄉鎮	段	地號	魚塭號	使用分區	使用地	魚塭面積(平方公尺)
2075	屏東縣	林邊鄉	銀放索	159	791	一般農業區	農牧用地	1477.75
2076	屏東縣	林邊鄉	銀放索	159	774	一般農業區	農牧用地	77.61
2077	屏東縣	林邊鄉	銀放索	159	802	一般農業區	農牧用地	542.04
2078	屏東縣	林邊鄉	銀放索	159	775	一般農業區	農牧用地	90.77
2079	屏東縣	林邊鄉	銀放索	159	790	一般農業區	農牧用地	316.83
2080	屏東縣	林邊鄉	銀放索	159	776	一般農業區	農牧用地	94.49
2081	屏東縣	林邊鄉	銀放索	159	789	一般農業區	農牧用地	178.51
2082	屏東縣	林邊鄉	銀放索	159	777-1	一般農業區	農牧用地	62.61
2083	屏東縣	林邊鄉	銀放索	159	777	一般農業區	農牧用地	70.49
2084	屏東縣	林邊鄉	銀放索	160	802	一般農業區	農牧用地	27.89
2085	屏東縣	林邊鄉	銀放索	160	789	一般農業區	農牧用地	133.91
2086	屏東縣	林邊鄉	銀放索	164	789	一般農業區	農牧用地	0.01
2087	屏東縣	林邊鄉	銀放索	166	777-2	一般農業區	農牧用地	77.51
2088	屏東縣	林邊鄉	銀放索	166	779-2	一般農業區	農牧用地	278.69
2089	屏東縣	林邊鄉	銀放索	166	779-3	一般農業區	農牧用地	264.86
2090	屏東縣	林邊鄉	銀放索	168	779-2	一般農業區	農牧用地	10.52
2091	屏東縣	林邊鄉	銀放索	168	782	一般農業區	農牧用地	855.48
2092	屏東縣	林邊鄉	銀放索	169	782	一般農業區	農牧用地	4.34
2093	屏東縣	林邊鄉	銀放索	177	782	一般農業區	農牧用地	215.15
2094	屏東縣	林邊鄉	銀放索	177	771-4	一般農業區	農牧用地	0.27
2095	屏東縣	林邊鄉	銀放索	177	771	一般農業區	農牧用地	1220.14
2096	屏東縣	林邊鄉	銀放索	179	569	一般農業區	農牧用地	61.74
2097	屏東縣	林邊鄉	銀放索	179	771-4	一般農業區	農牧用地	206.22
2098	屏東縣	林邊鄉	銀放索	179	771-1	一般農業區	農牧用地	216.93
2099	屏東縣	林邊鄉	銀放索	180	574	一般農業區	農牧用地	556.21
2100	屏東縣	林邊鄉	銀放索	180	575	一般農業區	農牧用地	41.91
2101	屏東縣	林邊鄉	銀放索	180	575-3	一般農業區	農牧用地	45.79
2102	屏東縣	林邊鄉	銀放索	180-1	573	一般農業區	農牧用地	274.79
2103	屏東縣	林邊鄉	銀放索	180-1	575-3	一般農業區	農牧用地	0.74
2104	屏東縣	林邊鄉	銀放索	180-1	569	一般農業區	農牧用地	1.71
2105	屏東縣	林邊鄉	銀放索	180-2	771-4	一般農業區	農牧用地	24.91
2106	屏東縣	林邊鄉	銀放索	180-2	771-1	一般農業區	農牧用地	37.31
2107	屏東縣	林邊鄉	銀放索	181	575	一般農業區	養殖用地	152.36
2108	屏東縣	林邊鄉	銀放索	181	575-1	一般農業區	養殖用地	153.76
2109	屏東縣	林邊鄉	銀放索	181	575-3	一般農業區	養殖用地	120.93
2110	屏東縣	林邊鄉	銀放索	181	575-2	一般農業區	養殖用地	173.68
2111	屏東縣	林邊鄉	銀放索	181	568	一般農業區	養殖用地	56.00
2112	屏東縣	林邊鄉	銀放索	181	569	一般農業區	養殖用地	55.69
2113	屏東縣	林邊鄉	銀放索	182	569	一般農業區	農牧用地	668.00
2114	屏東縣	林邊鄉	銀放索	182	567	一般農業區	農牧用地	7.17
2115	屏東縣	林邊鄉	銀放索	184	568	一般農業區	農牧用地	22.35
2116	屏東縣	林邊鄉	銀放索	184-1	568	一般農業區	農牧用地	438.30
2117	屏東縣	林邊鄉	銀放索	184-2	568	一般農業區	農牧用地	66.90
2118	屏東縣	林邊鄉	銀放索	184-2	567	一般農業區	農牧用地	559.60
2119	屏東縣	林邊鄉	銀放索	184-3	567	一般農業區	農牧用地	149.47
2120	屏東縣	林邊鄉	銀放索	184-3	564	一般農業區	農牧用地	18.35
2121	屏東縣	林邊鄉	銀放索	184-3	563	一般農業區	農牧用地	60.03
2122	屏東縣	林邊鄉	銀放索	185	566	一般農業區	養殖用地	1464.63
2123	屏東縣	林邊鄉	銀放索	185	568	一般農業區	養殖用地	53.35
2124	屏東縣	林邊鄉	銀放索	185	567	一般農業區	養殖用地	46.05
2125	屏東縣	林邊鄉	銀放索	185	563	一般農業區	養殖用地	24.29
2126	屏東縣	林邊鄉	銀放索	186	566	一般農業區	養殖用地	1208.07
2127	屏東縣	林邊鄉	銀放索	186	563	一般農業區	養殖用地	3.53
2128	屏東縣	林邊鄉	銀放索	187	566	一般農業區	農牧用地	517.73
2129	屏東縣	林邊鄉	銀放索	188	566	一般農業區	農牧用地	201.98
2130	屏東縣	林邊鄉	銀放索	189	566	一般農業區	農牧用地	1.86
2131	屏東縣	林邊鄉	銀放索	190	566	一般農業區	農牧用地	1.68
2132	屏東縣	林邊鄉	銀放索	190	566	一般農業區	農牧用地	0.04
2133	屏東縣	林邊鄉	銀放索	192	563	一般農業區	農牧用地	193.59
2134	屏東縣	林邊鄉	銀放索	192	563-1	一般農業區	農牧用地	30.87
2135	屏東縣	林邊鄉	銀放索	195	563-1	一般農業區	農牧用地	717.42

項次	縣市	鄉鎮	段	地號	魚塭號	使用分區	使用地	魚塭面積(平方公尺)
2136	屏東縣	林邊鄉	銀放索	195-1	564	一般農業區	農牧用地	770.69
2137	屏東縣	林邊鄉	銀放索	195-1	563	一般農業區	農牧用地	265.93
2138	屏東縣	林邊鄉	銀放索	195-1	563-1	一般農業區	農牧用地	10.75
2139	屏東縣	林邊鄉	銀放索	195-1	563-1	一般農業區	農牧用地	0.92
2140	屏東縣	林邊鄉	銀放索	195-2	563	一般農業區	農牧用地	531.10
2141	屏東縣	林邊鄉	銀放索	195-2	563-1	一般農業區	農牧用地	62.39
2142	屏東縣	林邊鄉	銀放索	197	564	一般農業區	農牧用地	82.99
2143	屏東縣	林邊鄉	銀放索	197-1	771	一般農業區	農牧用地	21.20
2144	屏東縣	林邊鄉	銀放索	197-1	564	一般農業區	農牧用地	34.07
2145	屏東縣	林邊鄉	銀放索	197-1	565	一般農業區	農牧用地	45.11
2146	屏東縣	林邊鄉	銀放索	197-2	771	一般農業區	農牧用地	6.40
2147	屏東縣	林邊鄉	銀放索	197-2	565	一般農業區	農牧用地	384.59
2148	屏東縣	林邊鄉	銀放索	198	563-1	一般農業區	農牧用地	862.48
2149	屏東縣	林邊鄉	銀放索	199	563-1	一般農業區	農牧用地	0.35
2150	屏東縣	林邊鄉	銀放索	207	563-1	一般農業區	農牧用地	487.87
2151	屏東縣	林邊鄉	銀放索	208	563-1	一般農業區	農牧用地	3.45
2152	屏東縣	林邊鄉	銀放索	208	563-1	一般農業區	農牧用地	9.29
2153	屏東縣	林邊鄉	銀放索	208	563-2	一般農業區	農牧用地	159.08
2154	屏東縣	林邊鄉	銀放索	208	563-3	一般農業區	農牧用地	51.30
2155	屏東縣	林邊鄉	銀放索	209	563-1	一般農業區	農牧用地	877.39
2156	屏東縣	林邊鄉	銀放索	210	563-1	一般農業區	農牧用地	20.98
2157	屏東縣	林邊鄉	銀放索	210	563-3	一般農業區	農牧用地	126.37
2158	屏東縣	林邊鄉	銀放索	211	563-1	一般農業區	農牧用地	2.97
2159	屏東縣	林邊鄉	銀放索	213	602	一般農業區	農牧用地	283.52
2160	屏東縣	林邊鄉	銀放索	213	602-1	一般農業區	農牧用地	73.61
2161	屏東縣	林邊鄉	銀放索	213	602-2	一般農業區	農牧用地	91.46
2162	屏東縣	林邊鄉	銀放索	214	602	一般農業區	農牧用地	362.07
2163	屏東縣	林邊鄉	銀放索	214	602-1	一般農業區	農牧用地	88.80
2164	屏東縣	林邊鄉	銀放索	214	602-2	一般農業區	農牧用地	146.45
2165	屏東縣	林邊鄉	銀放索	215	600	一般農業區	農牧用地	58.27
2166	屏東縣	林邊鄉	銀放索	215	600-1	一般農業區	農牧用地	158.27
2167	屏東縣	林邊鄉	銀放索	215	600-2	一般農業區	農牧用地	132.71
2168	屏東縣	林邊鄉	銀放索	215	600-3	一般農業區	農牧用地	113.58
2169	屏東縣	林邊鄉	銀放索	227	595-1	一般農業區	農牧用地	8.79
2170	屏東縣	林邊鄉	銀放索	227	595	一般農業區	農牧用地	1065.38
2171	屏東縣	林邊鄉	銀放索	227	583-1	一般農業區	農牧用地	11.02
2172	屏東縣	林邊鄉	銀放索	239	595	一般農業區	農牧用地	21.76
2173	屏東縣	林邊鄉	銀放索	239	583	一般農業區	農牧用地	1536.07
2174	屏東縣	林邊鄉	銀放索	239	582	一般農業區	農牧用地	793.42
2175	屏東縣	林邊鄉	銀放索	239	583-1	一般農業區	農牧用地	12.98
2176	屏東縣	林邊鄉	銀放索	241	582	一般農業區	農牧用地	482.29
2177	屏東縣	林邊鄉	銀放索	242	582	一般農業區	農牧用地	444.75
2178	屏東縣	林邊鄉	銀放索	258	581-4	一般農業區	農牧用地	132.42
2179	屏東縣	林邊鄉	銀放索	258	582	一般農業區	農牧用地	28.37
2180	屏東縣	林邊鄉	銀放索	258	581-5	一般農業區	農牧用地	196.59
2181	屏東縣	林邊鄉	銀放索	258	580-5	一般農業區	農牧用地	3.29
2182	屏東縣	林邊鄉	銀放索	258	581-6	一般農業區	農牧用地	13.79
2183	屏東縣	林邊鄉	銀放索	259	581	一般農業區	農牧用地	178.12
2184	屏東縣	林邊鄉	銀放索	259	582	一般農業區	農牧用地	3.49
2185	屏東縣	林邊鄉	銀放索	259	580	一般農業區	農牧用地	239.96
2186	屏東縣	林邊鄉	銀放索	259	581-1	一般農業區	農牧用地	258.80
2187	屏東縣	林邊鄉	銀放索	259	594	一般農業區	農牧用地	468.74
2188	屏東縣	林邊鄉	銀放索	259	580-1	一般農業區	農牧用地	247.18
2189	屏東縣	林邊鄉	銀放索	259	581-2	一般農業區	農牧用地	252.44
2190	屏東縣	林邊鄉	銀放索	259	580-2	一般農業區	農牧用地	214.96
2191	屏東縣	林邊鄉	銀放索	259	581-3	一般農業區	農牧用地	245.41
2192	屏東縣	林邊鄉	銀放索	259	580-3	一般農業區	農牧用地	219.62
2193	屏東縣	林邊鄉	銀放索	259	579	一般農業區	農牧用地	771.72
2194	屏東縣	林邊鄉	銀放索	259	581-4	一般農業區	農牧用地	110.71
2195	屏東縣	林邊鄉	銀放索	259	580-4	一般農業區	農牧用地	200.30
2196	屏東縣	林邊鄉	銀放索	259	580-5	一般農業區	農牧用地	126.11

項次	縣市	鄉鎮	段	地號	魚塭號	使用分區	使用地	魚塭面積(平方公尺)
2197	屏東縣	林邊鄉	銀放索	259	578	一般農業區	農牧用地	98.44
2198	屏東縣	林邊鄉	銀放索	260	594	一般農業區	農牧用地	110.62
2199	屏東縣	林邊鄉	銀放索	260	589	一般農業區	農牧用地	586.07
2200	屏東縣	林邊鄉	銀放索	260	579	一般農業區	農牧用地	234.97
2201	屏東縣	林邊鄉	銀放索	260	420	一般農業區	農牧用地	222.99
2202	屏東縣	林邊鄉	銀放索	260	423	一般農業區	農牧用地	0.04
2203	屏東縣	林邊鄉	銀放索	260	591	一般農業區	農牧用地	390.54
2204	屏東縣	林邊鄉	銀放索	260	585	一般農業區	農牧用地	277.91
2205	屏東縣	林邊鄉	銀放索	260	587	一般農業區	農牧用地	70.00
2206	屏東縣	林邊鄉	銀放索	261	423	一般農業區	農牧用地	8.70
2207	屏東縣	林邊鄉	銀放索	261	420	一般農業區	農牧用地	194.20
2208	屏東縣	林邊鄉	銀放索	261	585	一般農業區	農牧用地	155.31
2209	屏東縣	林邊鄉	銀放索	262	423	一般農業區	農牧用地	41.36
2210	屏東縣	林邊鄉	銀放索	262	420	一般農業區	農牧用地	34.26
2211	屏東縣	林邊鄉	銀放索	262	418	一般農業區	農牧用地	123.87
2212	屏東縣	林邊鄉	銀放索	262	585	一般農業區	農牧用地	9.62
2213	屏東縣	林邊鄉	銀放索	262	419	一般農業區	農牧用地	57.58
2214	屏東縣	林邊鄉	銀放索	263	423	一般農業區	農牧用地	37.86
2215	屏東縣	林邊鄉	銀放索	263	418	一般農業區	農牧用地	122.30
2216	屏東縣	林邊鄉	銀放索	263	419	一般農業區	農牧用地	101.87
2217	屏東縣	林邊鄉	銀放索	263	586-1	一般農業區	農牧用地	72.52
2218	屏東縣	林邊鄉	銀放索	263	586	一般農業區	農牧用地	0.47
2219	屏東縣	林邊鄉	銀放索	265	580-6	一般農業區	農牧用地	48.20
2220	屏東縣	林邊鄉	銀放索	265	578	一般農業區	農牧用地	205.05
2221	屏東縣	林邊鄉	銀放索	265	580-7	一般農業區	農牧用地	52.51
2222	屏東縣	林邊鄉	銀放索	265	577	一般農業區	農牧用地	295.17
2223	屏東縣	林邊鄉	銀放索	318	423	一般農業區	農牧用地	6.22
2224	屏東縣	林邊鄉	銀放索	318	418	一般農業區	農牧用地	283.41
2225	屏東縣	林邊鄉	銀放索	318	417	一般農業區	農牧用地	363.27
2226	屏東縣	林邊鄉	銀放索	318	419	一般農業區	農牧用地	274.04
2227	屏東縣	林邊鄉	銀放索	318	416	一般農業區	農牧用地	122.89
2228	屏東縣	林邊鄉	銀放索	318	586-1	一般農業區	農牧用地	186.56
2229	屏東縣	林邊鄉	銀放索	318	414	一般農業區	農牧用地	123.94
2230	屏東縣	林邊鄉	銀放索	318	415	一般農業區	農牧用地	179.45
2231	屏東縣	林邊鄉	銀放索	318	413	一般農業區	農牧用地	181.51
2232	屏東縣	林邊鄉	銀放索	318	412	一般農業區	農牧用地	251.36
2233	屏東縣	林邊鄉	銀放索	318	406	一般農業區	農牧用地	4.04
2234	屏東縣	林邊鄉	銀放索	319	406	一般農業區	農牧用地	41.60
2235	屏東縣	林邊鄉	銀放索	320	406	一般農業區	農牧用地	996.96
2236	屏東縣	林邊鄉	銀放索	320	405	一般農業區	農牧用地	28.77
2237	屏東縣	林邊鄉	銀放索	322	423	一般農業區	養殖用地	71.40
2238	屏東縣	林邊鄉	銀放索	322	421	一般農業區	養殖用地	3224.03
2239	屏東縣	林邊鄉	銀放索	322	408	一般農業區	養殖用地	160.86
2240	屏東縣	林邊鄉	銀放索	322	407	一般農業區	養殖用地	177.88
2241	屏東縣	林邊鄉	銀放索	322	410	一般農業區	養殖用地	12.64
2242	屏東縣	林邊鄉	銀放索	322	404	一般農業區	養殖用地	52.40
2243	屏東縣	林邊鄉	銀放索	322	405	一般農業區	養殖用地	386.74
2244	屏東縣	林邊鄉	銀放索	322	406	一般農業區	養殖用地	1.01
2245	屏東縣	林邊鄉	銀放索	323	411	一般農業區	養殖用地	1947.47
2246	屏東縣	林邊鄉	銀放索	323	409-1	一般農業區	養殖用地	22.78
2247	屏東縣	林邊鄉	銀放索	323	410	一般農業區	養殖用地	979.85
2248	屏東縣	林邊鄉	銀放索	326	409-1	一般農業區	養殖用地	101.26
2249	屏東縣	林邊鄉	銀放索	326	409	一般農業區	養殖用地	2728.72
2250	屏東縣	林邊鄉	銀放索	326	410	一般農業區	養殖用地	203.79
2251	屏東縣	林邊鄉	銀放索	328	404	一般農業區	農牧用地	1898.84
2252	屏東縣	林邊鄉	銀放索	328	405	一般農業區	農牧用地	1729.73
2253	屏東縣	林邊鄉	銀放索	328	406	一般農業區	農牧用地	2.48
2254	屏東縣	林邊鄉	銀放索	353-2	397	一般農業區	農牧用地	15.59
2255	屏東縣	林邊鄉	銀放索	354	397	一般農業區	農牧用地	1.60
2256	屏東縣	林邊鄉	銀放索	357	398	一般農業區	農牧用地	104.16
2257	屏東縣	林邊鄉	銀放索	357	397	一般農業區	農牧用地	7.12

項次	縣市	鄉鎮	段	地號	魚塭號	使用分區	使用地	魚塭面積(平方公尺)
2258	屏東縣	林邊鄉	銀放索	362	402	一般農業區	農牧用地	18.14
2259	屏東縣	林邊鄉	銀放索	362	400	一般農業區	農牧用地	1106.09
2260	屏東縣	林邊鄉	銀放索	362	401	一般農業區	農牧用地	28.36
2261	屏東縣	林邊鄉	銀放索	362	399	一般農業區	農牧用地	1.76
2262	屏東縣	林邊鄉	銀放索	362	396	一般農業區	農牧用地	1.83
2263	屏東縣	林邊鄉	銀放索	363	402	一般農業區	農牧用地	796.28
2264	屏東縣	林邊鄉	銀放索	363	401	一般農業區	農牧用地	2.69
2265	屏東縣	林邊鄉	銀放索	364	401	一般農業區	農牧用地	785.73
2266	屏東縣	林邊鄉	銀放索	364	399	一般農業區	農牧用地	823.48
2267	屏東縣	林邊鄉	銀放索	365	398	一般農業區	農牧用地	1487.68
2268	屏東縣	林邊鄉	銀放索	365	399	一般農業區	農牧用地	0.17
2269	屏東縣	林邊鄉	銀放索	365	399	一般農業區	農牧用地	49.07
2270	屏東縣	林邊鄉	銀放索	365	397	一般農業區	農牧用地	863.94
2271	屏東縣	林邊鄉	銀放索	366	399	一般農業區	農牧用地	0.12
2272	屏東縣	林邊鄉	銀放索	366	396	一般農業區	農牧用地	2476.91
2273	屏東縣	林邊鄉	銀放索	366	398	一般農業區	農牧用地	20.62
2274	屏東縣	林邊鄉	銀放索	366	445-1	一般農業區	農牧用地	5.45
2275	屏東縣	林邊鄉	銀放索	367	444	一般農業區	農牧用地	2200.23
2276	屏東縣	林邊鄉	銀放索	368	443	一般農業區	農牧用地	2422.89
2277	屏東縣	林邊鄉	銀放索	368	443-1	一般農業區	農牧用地	109.81
2278	屏東縣	林邊鄉	銀放索	368	429	一般農業區	農牧用地	0.33
2279	屏東縣	林邊鄉	銀放索	369	445	一般農業區	農牧用地	822.96
2280	屏東縣	林邊鄉	銀放索	369	446	一般農業區	農牧用地	1336.78
2281	屏東縣	林邊鄉	銀放索	369	443	一般農業區	農牧用地	0.04
2282	屏東縣	林邊鄉	銀放索	369	443	一般農業區	農牧用地	0.27
2283	屏東縣	林邊鄉	銀放索	370	398	一般農業區	農牧用地	155.27
2284	屏東縣	林邊鄉	銀放索	370	445-1	一般農業區	農牧用地	258.99
2285	屏東縣	林邊鄉	銀放索	370	397	一般農業區	農牧用地	28.34
2286	屏東縣	林邊鄉	銀放索	370	445	一般農業區	農牧用地	969.21
2287	屏東縣	林邊鄉	銀放索	370	446	一般農業區	農牧用地	754.82
2288	屏東縣	林邊鄉	銀放索	371	397	一般農業區	農牧用地	889.72
2289	屏東縣	林邊鄉	銀放索	371	445	一般農業區	農牧用地	5.61
2290	屏東縣	林邊鄉	銀放索	372	448	一般農業區	農牧用地	986.70
2291	屏東縣	林邊鄉	銀放索	373	448	一般農業區	農牧用地	4.23
2292	屏東縣	林邊鄉	銀放索	374	447	一般農業區	農牧用地	1133.65
2293	屏東縣	林邊鄉	銀放索	374	442	一般農業區	農牧用地	2.65
2294	屏東縣	林邊鄉	銀放索	375	446	一般農業區	農牧用地	12.76
2295	屏東縣	林邊鄉	銀放索	375	435	一般農業區	農牧用地	1736.19
2296	屏東縣	林邊鄉	銀放索	375	434	一般農業區	農牧用地	1.77
2297	屏東縣	林邊鄉	銀放索	375	434	一般農業區	農牧用地	0.06
2298	屏東縣	林邊鄉	銀放索	376	429	一般農業區	農牧用地	3784.76
2299	屏東縣	林邊鄉	銀放索	376	434	一般農業區	農牧用地	1.50
2300	屏東縣	林邊鄉	銀放索	376	434	一般農業區	農牧用地	20.69
2301	屏東縣	林邊鄉	銀放索	378	434	一般農業區	農牧用地	2358.61
2302	屏東縣	林邊鄉	銀放索	378	429	一般農業區	農牧用地	0.04
2303	屏東縣	林邊鄉	銀放索	379	440-1	一般農業區	農牧用地	336.52
2304	屏東縣	林邊鄉	銀放索	379	447	一般農業區	農牧用地	16.36
2305	屏東縣	林邊鄉	銀放索	379	442	一般農業區	農牧用地	2522.84
2306	屏東縣	林邊鄉	銀放索	379	440	一般農業區	農牧用地	0.55
2307	屏東縣	林邊鄉	銀放索	380	440-3	一般農業區	農牧用地	904.21
2308	屏東縣	林邊鄉	銀放索	380	440	一般農業區	農牧用地	965.60
2309	屏東縣	林邊鄉	銀放索	380	442	一般農業區	農牧用地	0.62
2310	屏東縣	林邊鄉	銀放索	381	440-1	一般農業區	農牧用地	1.77
2311	屏東縣	林邊鄉	銀放索	381	440-1	一般農業區	農牧用地	0.38
2312	屏東縣	林邊鄉	銀放索	381	440	一般農業區	農牧用地	30.30
2313	屏東縣	林邊鄉	銀放索	717	800-18	一般農業區	農牧用地	0.61
2314	屏東縣	林邊鄉	銀放索	718	800-12	一般農業區	農牧用地	331.65
2315	屏東縣	林邊鄉	銀放索	718	800-13	一般農業區	農牧用地	289.14
2316	屏東縣	林邊鄉	銀放索	718	800-16	一般農業區	農牧用地	136.15
2317	屏東縣	林邊鄉	銀放索	718	800-17	一般農業區	農牧用地	137.68
2318	屏東縣	林邊鄉	銀放索	718	800-18	一般農業區	農牧用地	140.32

項次	縣市	鄉鎮	段	地號	魚塭號	使用分區	使用地	魚塭面積(平方公尺)
2319	屏東縣	林邊鄉	銀放索	720	800	一般農業區	農牧用地	548.34
2320	屏東縣	林邊鄉	銀放索	720	801-8	一般農業區	農牧用地	0.01
2321	屏東縣	林邊鄉	銀放索	721	801-9	一般農業區	農牧用地	20.35
2322	屏東縣	林邊鄉	銀放索	721	801-4	一般農業區	農牧用地	146.66
2323	屏東縣	林邊鄉	銀放索	721	801-18	一般農業區	農牧用地	14.43
2324	屏東縣	林邊鄉	銀放索	721	801-19	一般農業區	農牧用地	11.23
2325	屏東縣	林邊鄉	銀放索	721	801-20	一般農業區	農牧用地	13.83
2326	屏東縣	林邊鄉	銀放索	721	801-5	一般農業區	農牧用地	120.84
2327	屏東縣	林邊鄉	銀放索	721	800	一般農業區	農牧用地	14.88
2328	屏東縣	林邊鄉	銀放索	721	801-21	一般農業區	農牧用地	16.87
2329	屏東縣	林邊鄉	銀放索	721	801-6	一般農業區	農牧用地	125.67
2330	屏東縣	林邊鄉	銀放索	721	801-2	一般農業區	農牧用地	44.13
2331	屏東縣	林邊鄉	銀放索	721	801-7	一般農業區	農牧用地	145.93
2332	屏東縣	林邊鄉	銀放索	721	801-8	一般農業區	農牧用地	21.92
2333	屏東縣	林邊鄉	銀放索	724	801-9	一般農業區	農牧用地	28.98
2334	屏東縣	林邊鄉	銀放索	724	801-18	一般農業區	農牧用地	20.90
2335	屏東縣	林邊鄉	銀放索	724	801-19	一般農業區	農牧用地	17.89
2336	屏東縣	林邊鄉	銀放索	724	801-20	一般農業區	農牧用地	22.24
2337	屏東縣	林邊鄉	銀放索	724	801-21	一般農業區	農牧用地	32.38
2338	屏東縣	林邊鄉	銀放索	724	801-2	一般農業區	農牧用地	111.58
2339	屏東縣	林邊鄉	銀放索	724	801-8	一般農業區	農牧用地	0.10
2340	屏東縣	林邊鄉	銀放索	725	801-9	一般農業區	農牧用地	30.90
2341	屏東縣	林邊鄉	銀放索	725	801-18	一般農業區	農牧用地	22.66
2342	屏東縣	林邊鄉	銀放索	725	801-19	一般農業區	農牧用地	20.08
2343	屏東縣	林邊鄉	銀放索	725	801-20	一般農業區	農牧用地	24.08
2344	屏東縣	林邊鄉	銀放索	725	801-21	一般農業區	農牧用地	31.09
2345	屏東縣	林邊鄉	銀放索	725	801-1	一般農業區	農牧用地	73.86
2346	屏東縣	林邊鄉	銀放索	725	801-2	一般農業區	農牧用地	25.93
2347	屏東縣	林邊鄉	銀放索	726	801-9	一般農業區	農牧用地	28.69
2348	屏東縣	林邊鄉	銀放索	726	801-18	一般農業區	農牧用地	20.72
2349	屏東縣	林邊鄉	銀放索	726	801-19	一般農業區	農牧用地	19.25
2350	屏東縣	林邊鄉	銀放索	726	801-20	一般農業區	農牧用地	22.51
2351	屏東縣	林邊鄉	銀放索	726	801-21	一般農業區	農牧用地	26.01
2352	屏東縣	林邊鄉	銀放索	726	801-1	一般農業區	農牧用地	96.14
2353	屏東縣	林邊鄉	銀放索	740	770-1	一般農業區	農牧用地	24.13
2354	屏東縣	林邊鄉	銀放索	740	770	一般農業區	農牧用地	393.45
2355	屏東縣	林邊鄉	銀放索	740	770-6	一般農業區	農牧用地	195.59
2356	屏東縣	林邊鄉	銀放索	740	770-7	一般農業區	農牧用地	179.64
2357	屏東縣	林邊鄉	銀放索	740	770-3	一般農業區	農牧用地	140.21
2358	屏東縣	林邊鄉	銀放索	740	770-8	一般農業區	農牧用地	140.72
2359	屏東縣	林邊鄉	銀放索	740	770-5	一般農業區	農牧用地	96.25
2360	屏東縣	林邊鄉	銀放索	740	770-9	一般農業區	農牧用地	154.26
2361	屏東縣	林邊鄉	銀放索	740	770-10	一般農業區	農牧用地	141.16
2362	屏東縣	林邊鄉	銀放索	740	770-11	一般農業區	農牧用地	142.54
2363	屏東縣	林邊鄉	銀放索	741	770-1	一般農業區	農牧用地	77.18
2364	屏東縣	林邊鄉	銀放索	741	770	一般農業區	農牧用地	350.80
2365	屏東縣	林邊鄉	銀放索	741	770-3	一般農業區	農牧用地	14.96
2366	屏東縣	林邊鄉	銀放索	742	770-1	一般農業區	農牧用地	12.79
2367	屏東縣	林邊鄉	銀放索	742	770	一般農業區	農牧用地	33.31
2368	屏東縣	林邊鄉	銀放索	742	770-3	一般農業區	農牧用地	216.89
2369	屏東縣	林邊鄉	銀放索	742	770-1	一般農業區	農牧用地	277.50
2370	屏東縣	林邊鄉	銀放索	742	770-4	一般農業區	農牧用地	145.43
2371	屏東縣	林邊鄉	銀放索	742	770-5	一般農業區	農牧用地	5.59
2372	屏東縣	林邊鄉	銀放索	743	770-1	一般農業區	農牧用地	22.02
2373	屏東縣	林邊鄉	銀放索	744	770-2	一般農業區	農牧用地	0.04
2374	屏東縣	林邊鄉	銀放索	744	770-1	一般農業區	農牧用地	52.54
2375	屏東縣	林邊鄉	銀放索	745	770-1	一般農業區	農牧用地	135.44
2376	屏東縣	林邊鄉	銀放索	746	770-1	一般農業區	農牧用地	19.32
2377	屏東縣	林邊鄉	銀放索	747	770-2	一般農業區	農牧用地	78.00
2378	屏東縣	林邊鄉	銀放索	747	770-1	一般農業區	農牧用地	51.73
2379	屏東縣	林邊鄉	銀放索	748	943-4	一般農業區	農牧用地	39.72

項次	縣市	鄉鎮	段	地號	魚塭號	使用分區	使用地	魚塭面積(平方公尺)
2380	屏東縣	林邊鄉	銀放索	748	943-3	一般農業區	農牧用地	105.42
2381	屏東縣	林邊鄉	銀放索	748	770-2	一般農業區	農牧用地	967.01
2382	屏東縣	林邊鄉	銀放索	748	943-2	一般農業區	農牧用地	35.80
2383	屏東縣	林邊鄉	銀放索	748	943-1	一般農業區	農牧用地	125.56
2384	屏東縣	林邊鄉	銀放索	748	943	一般農業區	農牧用地	81.75
2385	屏東縣	林邊鄉	銀放索	748	770-1	一般農業區	農牧用地	831.80
2386	屏東縣	林邊鄉	銀放索	749	770-2	一般農業區	農牧用地	55.70
2387	屏東縣	林邊鄉	銀放索	749	770-1	一般農業區	農牧用地	50.21
2388	屏東縣	林邊鄉	銀放索	750	770-2	一般農業區	農牧用地	67.55
2389	屏東縣	林邊鄉	銀放索	753	943-3	一般農業區	農牧用地	25.68
2390	屏東縣	林邊鄉	銀放索	753	770-2	一般農業區	農牧用地	8.38
2391	屏東縣	林邊鄉	銀放索	754	938	一般農業區	農牧用地	160.23
2392	屏東縣	林邊鄉	銀放索	755	938	一般農業區	農牧用地	300.94
2393	屏東縣	林邊鄉	銀放索	755	943-4	一般農業區	農牧用地	35.29
2394	屏東縣	林邊鄉	銀放索	755	943-3	一般農業區	農牧用地	11.22
2395	屏東縣	林邊鄉	銀放索	756	938	一般農業區	農牧用地	54.10
2396	屏東縣	林邊鄉	銀放索	756	943-4	一般農業區	農牧用地	76.51
2397	屏東縣	林邊鄉	銀放索	756	943-2	一般農業區	農牧用地	62.02
2398	屏東縣	林邊鄉	銀放索	756	943	一般農業區	農牧用地	18.45
2399	屏東縣	林邊鄉	銀放索	757	943	一般農業區	農牧用地	91.51
2400	屏東縣	林邊鄉	銀放索	757	770-2	一般農業區	農牧用地	80.26
2401	屏東縣	林邊鄉	銀放索	758	938	一般農業區	農牧用地	260.49
2402	屏東縣	林邊鄉	銀放索	759	938	一般農業區	農牧用地	396.60
2403	屏東縣	林邊鄉	銀放索	760	938	一般農業區	農牧用地	433.21
2404	屏東縣	林邊鄉	銀放索	760	939	一般農業區	農牧用地	19.35
2405	屏東縣	林邊鄉	銀放索	760	943-2	一般農業區	農牧用地	21.91
2406	屏東縣	林邊鄉	銀放索	760	943	一般農業區	農牧用地	17.75
2407	屏東縣	林邊鄉	銀放索	761	941	一般農業區	農牧用地	790.23
2408	屏東縣	林邊鄉	銀放索	761	941-1	一般農業區	農牧用地	936.03
2409	屏東縣	林邊鄉	銀放索	761	940	一般農業區	農牧用地	80.20
2410	屏東縣	林邊鄉	銀放索	761	938	一般農業區	農牧用地	79.39
2411	屏東縣	林邊鄉	銀放索	761	939	一般農業區	農牧用地	9.72
2412	屏東縣	林邊鄉	銀放索	761	939	一般農業區	農牧用地	19.42
2413	屏東縣	林邊鄉	銀放索	762	939	一般農業區	農牧用地	117.10
2414	屏東縣	林邊鄉	銀放索	762	938	一般農業區	農牧用地	37.29
2415	屏東縣	林邊鄉	銀放索	763	939	一般農業區	農牧用地	250.14
2416	屏東縣	林邊鄉	銀放索	763	938	一般農業區	農牧用地	236.26
2417	屏東縣	林邊鄉	銀放索	764	941-1	一般農業區	農牧用地	75.68
2418	屏東縣	林邊鄉	銀放索	764	939	一般農業區	農牧用地	64.46
2419	屏東縣	林邊鄉	銀放索	765	939	一般農業區	農牧用地	384.91
2420	屏東縣	林邊鄉	銀放索	766	939	一般農業區	農牧用地	48.42
2421	屏東縣	林邊鄉	銀放索	767	940	一般農業區	農牧用地	59.52
2422	屏東縣	林邊鄉	銀放索	767	939	一般農業區	農牧用地	12.47
2423	屏東縣	林邊鄉	銀放索	768	940	一般農業區	農牧用地	25.83
2424	屏東縣	林邊鄉	銀放索	769	940	一般農業區	農牧用地	239.95
2425	屏東縣	林邊鄉	銀放索	769	939	一般農業區	農牧用地	147.83
2426	屏東縣	林邊鄉	銀放索	770	920	一般農業區	農牧用地	356.97
2427	屏東縣	林邊鄉	銀放索	770	940	一般農業區	農牧用地	51.09
2428	屏東縣	林邊鄉	銀放索	771	924	一般農業區	農牧用地	27.01
2429	屏東縣	林邊鄉	銀放索	771	920	一般農業區	農牧用地	1086.53
2430	屏東縣	林邊鄉	銀放索	771	930	一般農業區	農牧用地	42.62
2431	屏東縣	林邊鄉	銀放索	771	940	一般農業區	農牧用地	970.01
2432	屏東縣	林邊鄉	銀放索	771	939	一般農業區	農牧用地	214.23
2433	屏東縣	林邊鄉	銀放索	775	941	一般農業區	農牧用地	121.24
2434	屏東縣	林邊鄉	銀放索	776	925-1	一般農業區	農牧用地	159.86
2435	屏東縣	林邊鄉	銀放索	776	941	一般農業區	農牧用地	18.18
2436	屏東縣	林邊鄉	銀放索	777	941	一般農業區	農牧用地	56.92
2437	屏東縣	林邊鄉	銀放索	777	920	一般農業區	農牧用地	1.47
2438	屏東縣	林邊鄉	銀放索	777	940	一般農業區	農牧用地	105.82
2439	屏東縣	林邊鄉	銀放索	778	925-1	一般農業區	農牧用地	423.02
2440	屏東縣	林邊鄉	銀放索	778	920	一般農業區	農牧用地	330.36

項次	縣市	鄉鎮	段	地號	魚塭號	使用分區	使用地	魚塭面積(平方公尺)
2441	屏東縣	林邊鄉	銀放索	778	941	一般農業區	農牧用地	76.56
2442	屏東縣	林邊鄉	銀放索	778	940	一般農業區	農牧用地	4.11
2443	屏東縣	林邊鄉	銀放索	779	925-1	一般農業區	農牧用地	199.65
2444	屏東縣	林邊鄉	銀放索	780	925-1	一般農業區	農牧用地	143.23
2445	屏東縣	林邊鄉	銀放索	780	925	一般農業區	農牧用地	11.57
2446	屏東縣	林邊鄉	銀放索	782	925	一般農業區	農牧用地	93.82
2447	屏東縣	林邊鄉	銀放索	783	925	一般農業區	農牧用地	165.18
2448	屏東縣	林邊鄉	銀放索	783	925-1	一般農業區	農牧用地	165.97
2449	屏東縣	林邊鄉	銀放索	783	924	一般農業區	農牧用地	178.48
2450	屏東縣	林邊鄉	銀放索	783	920	一般農業區	農牧用地	14.12
2451	屏東縣	林邊鄉	銀放索	784	930	一般農業區	農牧用地	146.74
2452	屏東縣	林邊鄉	銀放索	784	920	一般農業區	農牧用地	73.14
2453	屏東縣	林邊鄉	銀放索	787	926	一般農業區	農牧用地	864.41
2454	屏東縣	林邊鄉	銀放索	787	925	一般農業區	農牧用地	1279.75
2455	屏東縣	林邊鄉	銀放索	787	924-1	一般農業區	農牧用地	89.55
2456	屏東縣	林邊鄉	銀放索	787	924	一般農業區	農牧用地	179.61
2457	屏東縣	林邊鄉	銀放索	788	924-1	一般農業區	農牧用地	458.64
2458	屏東縣	林邊鄉	銀放索	788	924	一般農業區	農牧用地	1020.26
2459	屏東縣	林邊鄉	銀放索	789	933	一般農業區	農牧用地	26.89
2460	屏東縣	林邊鄉	銀放索	789	924-1	一般農業區	農牧用地	148.08
2461	屏東縣	林邊鄉	銀放索	789	931	一般農業區	農牧用地	1133.23
2462	屏東縣	林邊鄉	銀放索	789	924	一般農業區	農牧用地	916.50
2463	屏東縣	林邊鄉	銀放索	789	930	一般農業區	農牧用地	1485.29
2464	屏東縣	林邊鄉	銀放索	790	928	一般農業區	農牧用地	245.14
2465	屏東縣	林邊鄉	銀放索	790	926	一般農業區	農牧用地	20.39
2466	屏東縣	林邊鄉	銀放索	790	927	一般農業區	農牧用地	168.61
2467	屏東縣	林邊鄉	銀放索	791	928	一般農業區	農牧用地	366.25
2468	屏東縣	林邊鄉	銀放索	791	927	一般農業區	農牧用地	620.16
2469	屏東縣	林邊鄉	銀放索	792	929	一般農業區	農牧用地	293.83
2470	屏東縣	林邊鄉	銀放索	793	929-2	一般農業區	農牧用地	78.18
2471	屏東縣	林邊鄉	銀放索	793	929	一般農業區	農牧用地	95.33
2472	屏東縣	林邊鄉	銀放索	794	929-2	一般農業區	農牧用地	270.24
2473	屏東縣	林邊鄉	銀放索	794	929	一般農業區	農牧用地	384.60
2474	屏東縣	林邊鄉	銀放索	794	929-1	一般農業區	農牧用地	209.76
2475	屏東縣	林邊鄉	銀放索	794	927	一般農業區	農牧用地	27.96
2476	屏東縣	林邊鄉	銀放索	795	929-1	一般農業區	農牧用地	110.04
2477	屏東縣	林邊鄉	銀放索	796	936-12	一般農業區	農牧用地	143.64
2478	屏東縣	林邊鄉	銀放索	796	936	一般農業區	農牧用地	652.74
2479	屏東縣	林邊鄉	銀放索	796	936-13	一般農業區	農牧用地	217.10
2480	屏東縣	林邊鄉	銀放索	796	936-2	一般農業區	農牧用地	81.29
2481	屏東縣	林邊鄉	銀放索	796	936-3	一般農業區	農牧用地	82.56
2482	屏東縣	林邊鄉	銀放索	796	929-1	一般農業區	農牧用地	11.69
2483	屏東縣	林邊鄉	銀放索	797	936-2	一般農業區	農牧用地	19.13
2484	屏東縣	林邊鄉	銀放索	797	936-5	一般農業區	農牧用地	91.83
2485	屏東縣	林邊鄉	銀放索	797	936-3	一般農業區	農牧用地	22.61
2486	屏東縣	林邊鄉	銀放索	797	936-4	一般農業區	農牧用地	113.24
2487	屏東縣	林邊鄉	銀放索	797	936	一般農業區	農牧用地	315.29
2488	屏東縣	林邊鄉	銀放索	797	929-1	一般農業區	農牧用地	898.98
2489	屏東縣	林邊鄉	銀放索	797	935	一般農業區	農牧用地	120.65
2490	屏東縣	林邊鄉	銀放索	797	934	一般農業區	農牧用地	23.50
2491	屏東縣	林邊鄉	銀放索	798	929-1	一般農業區	農牧用地	422.61
2492	屏東縣	林邊鄉	銀放索	798	927	一般農業區	農牧用地	1196.99
2493	屏東縣	林邊鄉	銀放索	798	934	一般農業區	農牧用地	28.31
2494	屏東縣	林邊鄉	銀放索	798	933	一般農業區	農牧用地	9.58
2495	屏東縣	林邊鄉	銀放索	799	935	一般農業區	農牧用地	1651.18
2496	屏東縣	林邊鄉	銀放索	799	934	一般農業區	農牧用地	1387.40
2497	屏東縣	林邊鄉	銀放索	799	933	一般農業區	農牧用地	1648.04
2498	屏東縣	林邊鄉	銀放索	802	936-18	一般農業區	農牧用地	76.10
2499	屏東縣	林邊鄉	銀放索	802	936-19	一般農業區	農牧用地	56.93
2500	屏東縣	林邊鄉	銀放索	803	936-18	一般農業區	農牧用地	58.44
2501	屏東縣	林邊鄉	銀放索	803	936-19	一般農業區	農牧用地	42.37

項次	縣市	鄉鎮	段	地號	魚塭號	使用分區	使用地	魚塭面積(平方公尺)
2502	屏東縣	林邊鄉	銀放索	803	936-15	一般農業區	農牧用地	17.00
2503	屏東縣	林邊鄉	銀放索	804	936-18	一般農業區	農牧用地	80.06
2504	屏東縣	林邊鄉	銀放索	804	936-17	一般農業區	農牧用地	54.31
2505	屏東縣	林邊鄉	銀放索	804	936-15	一般農業區	農牧用地	86.29
2506	屏東縣	林邊鄉	銀放索	804	936-16	一般農業區	農牧用地	57.72
2507	屏東縣	林邊鄉	銀放索	804	936-2	一般農業區	農牧用地	0.47
2508	屏東縣	林邊鄉	銀放索	805	936-17	一般農業區	農牧用地	49.57
2509	屏東縣	林邊鄉	銀放索	805	936-16	一般農業區	農牧用地	50.60
2510	屏東縣	林邊鄉	銀放索	805	936-2	一般農業區	農牧用地	1.08
2511	屏東縣	林邊鄉	銀放索	806	936-17	一般農業區	農牧用地	151.67
2512	屏東縣	林邊鄉	銀放索	806	936-16	一般農業區	農牧用地	128.49
2513	屏東縣	林邊鄉	銀放索	806	936-20	一般農業區	農牧用地	168.97
2514	屏東縣	林邊鄉	銀放索	806	936-2	一般農業區	農牧用地	6.84
2515	屏東縣	林邊鄉	銀放索	806	936-5	一般農業區	農牧用地	20.70
2516	屏東縣	林邊鄉	銀放索	806	936-6	一般農業區	農牧用地	34.60
2517	屏東縣	林邊鄉	銀放索	806	935	一般農業區	農牧用地	12.37
2518	屏東縣	林邊鄉	銀放索	807	936-6	一般農業區	農牧用地	141.07
2519	屏東縣	林邊鄉	銀放索	807	935	一般農業區	農牧用地	370.14
2520	屏東縣	林邊鄉	銀放索	807	936-7	一般農業區	農牧用地	102.46
2521	屏東縣	林邊鄉	銀放索	807	936-8	一般農業區	農牧用地	113.21
2522	屏東縣	林邊鄉	銀放索	1134	439-1	一般農業區	農牧用地	309.47
2523	屏東縣	林邊鄉	銀放索	1134	439-4	一般農業區	農牧用地	3.51
2524	屏東縣	林邊鄉	銀放索	1134	439	一般農業區	農牧用地	0.63
2525	屏東縣	林邊鄉	銀放索	1135	439	一般農業區	農牧用地	1278.93
2526	屏東縣	林邊鄉	銀放索	1135	438-1	一般農業區	農牧用地	0.18
2527	屏東縣	林邊鄉	銀放索	1135	438	一般農業區	農牧用地	750.31
2528	屏東縣	林邊鄉	銀放索	1135	436	一般農業區	農牧用地	11.51
2529	屏東縣	林邊鄉	銀放索	1135	437	一般農業區	農牧用地	2.82
2530	屏東縣	林邊鄉	銀放索	1136	437	一般農業區	農牧用地	1.48
2531	屏東縣	林邊鄉	銀放索	1137	437	一般農業區	農牧用地	1418.05
2532	屏東縣	林邊鄉	銀放索	1138	439-4	一般農業區	農牧用地	265.86
2533	屏東縣	林邊鄉	銀放索	1138	438-1	一般農業區	農牧用地	217.27
2534	屏東縣	林邊鄉	銀放索	1138	438-2	一般農業區	農牧用地	237.43
2535	屏東縣	林邊鄉	銀放索	1138	436	一般農業區	農牧用地	2027.11
2536	屏東縣	林邊鄉	銀放索	1138	441	一般農業區	農牧用地	0.15
2537	屏東縣	林邊鄉	銀放索	1138	431	一般農業區	農牧用地	0.80
2538	屏東縣	林邊鄉	銀放索	1138	433	一般農業區	農牧用地	0.00
2539	屏東縣	林邊鄉	銀放索	1139	436-8	一般農業區	農牧用地	208.18
2540	屏東縣	林邊鄉	銀放索	1139	436-1	一般農業區	農牧用地	216.76
2541	屏東縣	林邊鄉	銀放索	1139	436-7	一般農業區	農牧用地	206.32
2542	屏東縣	林邊鄉	銀放索	1139	436-2	一般農業區	農牧用地	224.60
2543	屏東縣	林邊鄉	銀放索	1139	436-6	一般農業區	農牧用地	111.68
2544	屏東縣	林邊鄉	銀放索	1139	436-9	一般農業區	農牧用地	192.14
2545	屏東縣	林邊鄉	銀放索	1139	436-10	一般農業區	農牧用地	209.60
2546	屏東縣	林邊鄉	銀放索	1139	436-5	一般農業區	農牧用地	103.15
2547	屏東縣	林邊鄉	銀放索	1139	436-3	一般農業區	農牧用地	207.95
2548	屏東縣	林邊鄉	銀放索	1139	433	一般農業區	農牧用地	0.50
2549	屏東縣	林邊鄉	銀放索	1139	436-4	一般農業區	農牧用地	62.74
2550	屏東縣	林邊鄉	銀放索	1141	441	一般農業區	農牧用地	1015.82
2551	屏東縣	林邊鄉	銀放索	1141	431	一般農業區	農牧用地	15.50
2552	屏東縣	林邊鄉	銀放索	1143	441	一般農業區	農牧用地	1011.38
2553	屏東縣	林邊鄉	銀放索	1144	441	一般農業區	農牧用地	109.70
2554	屏東縣	林邊鄉	銀放索	1144	431	一般農業區	農牧用地	15.50
2555	屏東縣	林邊鄉	銀放索	1145	431	一般農業區	農牧用地	4784.72
2556	屏東縣	林邊鄉	銀放索	1145	436	一般農業區	農牧用地	0.94
2557	屏東縣	林邊鄉	銀放索	1145	430	一般農業區	農牧用地	2008.06
2558	屏東縣	林邊鄉	銀放索	1145	432-1	一般農業區	農牧用地	363.85
2559	屏東縣	林邊鄉	銀放索	1146	433	一般農業區	農牧用地	2692.55
2560	屏東縣	林邊鄉	銀放索	1146	436	一般農業區	農牧用地	0.00
2561	屏東縣	林邊鄉	銀放索	1146	431	一般農業區	農牧用地	0.01
2562	屏東縣	林邊鄉	銀放索	1146	433-1	一般農業區	農牧用地	360.61

項次	縣市	鄉鎮	段	地號	魚塭號	使用分區	使用地	魚塭面積(平方公尺)
2563	屏東縣	林邊鄉	銀放索	1147	432	一般農業區	農牧用地	2465.90
2564	屏東縣	林邊鄉	銀放索	1147	433	一般農業區	農牧用地	20.56
2565	屏東縣	林邊鄉	銀放索	1147	431	一般農業區	農牧用地	5.47
2566	屏東縣	林邊鄉	銀放索	1147	432-1	一般農業區	農牧用地	12.79
2567	屏東縣	林邊鄉	銀放索	1148	432-2	一般農業區	農牧用地	13.61
2568	屏東縣	林邊鄉	銀放索	1149	432-1	一般農業區	農牧用地	0.79
2569	屏東縣	林邊鄉	鎮林	562	474	都計農業區	都計農業區	1695.70
2570	屏東縣	林邊鄉	鎮林	566	474	都計農業區	都計農業區	199.50
2571	屏東縣	林邊鄉	鎮林	576	477	都計農業區	都計農業區	12.94
2572	屏東縣	林邊鄉	鎮林	583	463	一般農業區	農牧用地	4667.28
2573	屏東縣	林邊鄉	鎮林	583	480	一般農業區	農牧用地	3985.50
2574	屏東縣	林邊鄉	鎮林	583	477	一般農業區	農牧用地	8044.07
2575	屏東縣	林邊鄉	鎮林	583-2	464	一般農業區	農牧用地	1301.60
2576	屏東縣	林邊鄉	鎮林	583-4	477	一般農業區	農牧用地	1945.82
2577	屏東縣	林邊鄉	鎮林	583-4	486	一般農業區	農牧用地	4810.41
2578	屏東縣	林邊鄉	鎮林	593	621	一般農業區	農牧用地	10075.79
2579	屏東縣	林邊鄉	鎮林	593	621-1	一般農業區	農牧用地	142.67
2580	屏東縣	林邊鄉	鎮林	594	621-1	一般農業區	農牧用地	2.82
2581	屏東縣	林邊鄉	鎮林	596	621-1	一般農業區	農牧用地	36.81
2582	屏東縣	林邊鄉	鎮林	597	621-1	一般農業區	農牧用地	265.53
2583	屏東縣	林邊鄉	鎮林	597	621-1	一般農業區	農牧用地	106.77
2584	屏東縣	林邊鄉	鎮林	598	621-1	一般農業區	農牧用地	578.05
2585	屏東縣	林邊鄉	鎮林	599	621-1	一般農業區	農牧用地	8724.63
2586	屏東縣	林邊鄉	鎮林	600	621-1	一般農業區	農牧用地	263.65
2587	屏東縣	林邊鄉	鎮林	600	464	一般農業區	農牧用地	3049.92
2588	屏東縣	林邊鄉	鎮林	600	628	一般農業區	農牧用地	3.15
2589	屏東縣	林邊鄉	鎮林	601	621-1	一般農業區	農牧用地	157.88
2590	屏東縣	林邊鄉	鎮林	601	635	一般農業區	農牧用地	2593.50
2591	屏東縣	林邊鄉	鎮林	601	630	一般農業區	農牧用地	1039.68
2592	屏東縣	林邊鄉	鎮林	601	628	一般農業區	農牧用地	100.16
2593	屏東縣	林邊鄉	鎮林	602	621-1	一般農業區	農牧用地	76.72
2594	屏東縣	林邊鄉	鎮林	602	628	一般農業區	農牧用地	4211.87
2595	屏東縣	林邊鄉	鎮林	602	630	一般農業區	農牧用地	1176.21
2596	屏東縣	林邊鄉	鎮林	602	649	一般農業區	農牧用地	1896.65
2597	屏東縣	林邊鄉	鎮林	602-1	464	一般農業區	農牧用地	1253.82
2598	屏東縣	林邊鄉	鎮林	602-3	463	一般農業區	農牧用地	1009.34
2599	屏東縣	林邊鄉	鎮林	602-3	638	一般農業區	農牧用地	146.68
2600	屏東縣	林邊鄉	鎮林	603	463	一般農業區	農牧用地	498.57
2601	屏東縣	林邊鄉	鎮林	603	480	一般農業區	農牧用地	1813.81
2602	屏東縣	林邊鄉	鎮林	604	638	一般農業區	農牧用地	2434.33
2603	屏東縣	林邊鄉	鎮林	604	650	一般農業區	農牧用地	4.82
2604	屏東縣	林邊鄉	鎮林	605-2	650	一般農業區	農牧用地	1468.01
2605	屏東縣	林邊鄉	鎮林	605-3	646	一般農業區	農牧用地	3415.96
2606	屏東縣	林邊鄉	鎮林	606	638	一般農業區	農牧用地	166.05
2607	屏東縣	林邊鄉	鎮林	606	639	一般農業區	農牧用地	2238.09
2608	屏東縣	林邊鄉	鎮林	606	650	一般農業區	農牧用地	67.90
2609	屏東縣	林邊鄉	鎮林	606	477	一般農業區	農牧用地	3.30
2610	屏東縣	林邊鄉	鎮林	606	640	一般農業區	農牧用地	192.17
2611	屏東縣	林邊鄉	鎮林	607	477	一般農業區	農牧用地	2904.18
2612	屏東縣	林邊鄉	鎮林	608	477	一般農業區	農牧用地	231.73
2613	屏東縣	林邊鄉	鎮林	608	640	一般農業區	農牧用地	2314.20
2614	屏東縣	林邊鄉	鎮林	608	641	一般農業區	農牧用地	70.01
2615	屏東縣	林邊鄉	鎮林	609	477	一般農業區	農牧用地	431.95
2616	屏東縣	林邊鄉	鎮林	609	641	一般農業區	農牧用地	11.23
2617	屏東縣	林邊鄉	鎮林	609	659-1	一般農業區	農牧用地	299.18
2618	屏東縣	林邊鄉	鎮林	609	486	一般農業區	農牧用地	413.99
2619	屏東縣	林邊鄉	鎮林	612	641	一般農業區	農牧用地	867.44
2620	屏東縣	林邊鄉	鎮林	612	659-1	一般農業區	農牧用地	1287.44
2621	屏東縣	林邊鄉	鎮林	613	641	一般農業區	農牧用地	1862.52
2622	屏東縣	林邊鄉	鎮林	613	659-1	一般農業區	農牧用地	2703.97
2623	屏東縣	林邊鄉	鎮林	613	659	一般農業區	農牧用地	29.11

項次	縣市	鄉鎮	段	地號	魚塭號	使用分區	使用地	魚塭面積(平方公尺)
2624	屏東縣	林邊鄉	鎮林	615	659	一般農業區	農牧用地	1024.69
2625	屏東縣	林邊鄉	鎮林	616	661	一般農業區	農牧用地	851.12
2626	屏東縣	林邊鄉	鎮林	617	641	一般農業區	農牧用地	1046.75
2627	屏東縣	林邊鄉	鎮林	617	659-1	一般農業區	農牧用地	979.09
2628	屏東縣	林邊鄉	鎮林	617	661	一般農業區	農牧用地	8.80
2629	屏東縣	林邊鄉	鎮林	618	659-1	一般農業區	農牧用地	951.11
2630	屏東縣	林邊鄉	鎮林	618	659	一般農業區	農牧用地	18.85
2631	屏東縣	林邊鄉	鎮林	619	641	一般農業區	農牧用地	967.25
2632	屏東縣	林邊鄉	鎮林	619	659-1	一般農業區	農牧用地	936.69
2633	屏東縣	林邊鄉	鎮林	619	659	一般農業區	農牧用地	59.12
2634	屏東縣	林邊鄉	鎮林	620	640	一般農業區	農牧用地	887.89
2635	屏東縣	林邊鄉	鎮林	620	641	一般農業區	農牧用地	977.76
2636	屏東縣	林邊鄉	鎮林	620	659-1	一般農業區	農牧用地	52.01
2637	屏東縣	林邊鄉	鎮林	621	640	一般農業區	農牧用地	928.39
2638	屏東縣	林邊鄉	鎮林	621	641	一般農業區	農牧用地	0.73
2639	屏東縣	林邊鄉	鎮林	622	650	一般農業區	農牧用地	185.10
2640	屏東縣	林邊鄉	鎮林	623	640	一般農業區	農牧用地	965.46
2641	屏東縣	林邊鄉	鎮林	623	641	一般農業區	農牧用地	34.78
2642	屏東縣	林邊鄉	鎮林	624	661	一般農業區	農牧用地	992.52
2643	屏東縣	林邊鄉	鎮林	624-2	646	一般農業區	農牧用地	115.47
2644	屏東縣	林邊鄉	鎮林	624-2	640	一般農業區	農牧用地	738.76
2645	屏東縣	林邊鄉	鎮林	624-2	642	一般農業區	農牧用地	4.89
2646	屏東縣	林邊鄉	鎮林	624-2	641	一般農業區	農牧用地	1034.91
2647	屏東縣	林邊鄉	鎮林	624-2	661	一般農業區	農牧用地	48.90
2648	屏東縣	林邊鄉	鎮林	625	661	一般農業區	農牧用地	517.60
2649	屏東縣	林邊鄉	鎮林	625	662	一般農業區	農牧用地	891.54
2650	屏東縣	林邊鄉	鎮林	625	663	一般農業區	農牧用地	431.71
2651	屏東縣	林邊鄉	鎮林	627	661	一般農業區	農牧用地	2563.85
2652	屏東縣	林邊鄉	鎮林	627	662	一般農業區	農牧用地	0.15
2653	屏東縣	林邊鄉	鎮林	627-1	662	一般農業區	農牧用地	3504.75
2654	屏東縣	林邊鄉	鎮林	627-1	664	一般農業區	農牧用地	112.74
2655	屏東縣	林邊鄉	鎮林	627-1	661	一般農業區	農牧用地	0.39
2656	屏東縣	林邊鄉	鎮林	627-2	664	一般農業區	農牧用地	2474.30
2657	屏東縣	林邊鄉	鎮林	628	642	一般農業區	農牧用地	1515.85
2658	屏東縣	林邊鄉	鎮林	628	643	一般農業區	農牧用地	0.00
2659	屏東縣	林邊鄉	鎮林	629	643	一般農業區	農牧用地	1232.27
2660	屏東縣	林邊鄉	鎮林	629	642	一般農業區	農牧用地	1.16
2661	屏東縣	林邊鄉	鎮林	629	664	一般農業區	農牧用地	0.00
2662	屏東縣	林邊鄉	鎮林	630	647	一般農業區	農牧用地	114.18
2663	屏東縣	林邊鄉	鎮林	630	643	一般農業區	農牧用地	2490.19
2664	屏東縣	林邊鄉	鎮林	630	642	一般農業區	農牧用地	1559.78
2665	屏東縣	林邊鄉	鎮林	631	642	一般農業區	農牧用地	1273.50
2666	屏東縣	林邊鄉	鎮林	631	646	一般農業區	農牧用地	5.03
2667	屏東縣	林邊鄉	鎮林	631	643	一般農業區	農牧用地	2.79
2668	屏東縣	林邊鄉	鎮林	632	646	一般農業區	農牧用地	30.03
2669	屏東縣	林邊鄉	鎮林	632	647	一般農業區	農牧用地	946.68
2670	屏東縣	林邊鄉	鎮林	633	655	一般農業區	農牧用地	1024.94
2671	屏東縣	林邊鄉	鎮林	633	657-1	一般農業區	農牧用地	296.57
2672	屏東縣	林邊鄉	鎮林	633-2	657-1	一般農業區	農牧用地	205.48
2673	屏東縣	林邊鄉	鎮林	634	653	一般農業區	農牧用地	36.57
2674	屏東縣	林邊鄉	鎮林	634	655	一般農業區	農牧用地	2712.41
2675	屏東縣	林邊鄉	鎮林	634	655-1	一般農業區	農牧用地	21.75
2676	屏東縣	林邊鄉	鎮林	634	657-1	一般農業區	農牧用地	1258.42
2677	屏東縣	林邊鄉	鎮林	635	655	一般農業區	農牧用地	2691.03
2678	屏東縣	林邊鄉	鎮林	635	657-1	一般農業區	農牧用地	995.00
2679	屏東縣	林邊鄉	鎮林	636	633	一般農業區	農牧用地	1226.82
2680	屏東縣	林邊鄉	鎮林	636	652	一般農業區	農牧用地	2066.56
2681	屏東縣	林邊鄉	鎮林	638	652	一般農業區	農牧用地	1119.53
2682	屏東縣	林邊鄉	鎮林	639	633	一般農業區	農牧用地	1230.61
2683	屏東縣	林邊鄉	鎮林	639	652	一般農業區	農牧用地	1140.85
2684	屏東縣	林邊鄉	鎮林	640	630	一般農業區	農牧用地	1270.67

項次	縣市	鄉鎮	段	地號	魚塭號	使用分區	使用地	魚塭面積(平方公尺)
2685	屏東縣	林邊鄉	鎮林	640	633	一般農業區	農牧用地	99.61
2686	屏東縣	林邊鄉	鎮林	640	649	一般農業區	農牧用地	2491.75
2687	屏東縣	林邊鄉	鎮林	640	652	一般農業區	農牧用地	516.96
2688	屏東縣	林邊鄉	鎮林	641	635	一般農業區	農牧用地	2376.55
2689	屏東縣	林邊鄉	鎮林	641	634	一般農業區	農牧用地	107.34
2690	屏東縣	林邊鄉	鎮林	641	630	一般農業區	農牧用地	1082.18
2691	屏東縣	林邊鄉	鎮林	641	633	一般農業區	農牧用地	36.98
2692	屏東縣	林邊鄉	鎮林	642	634	一般農業區	農牧用地	1357.57
2693	屏東縣	林邊鄉	鎮林	642	633	一般農業區	農牧用地	1487.91
2694	屏東縣	林邊鄉	鎮林	643	634	一般農業區	農牧用地	2274.99
2695	屏東縣	林邊鄉	鎮林	644	622	一般農業區	農牧用地	671.53
2696	屏東縣	林邊鄉	鎮林	644	627	一般農業區	農牧用地	4172.48
2697	屏東縣	林邊鄉	鎮林	645	622	一般農業區	農牧用地	616.84
2698	屏東縣	林邊鄉	鎮林	645	627	一般農業區	農牧用地	1570.11
2699	屏東縣	林邊鄉	鎮林	646	627	一般農業區	農牧用地	1110.96
2700	屏東縣	林邊鄉	鎮林	647	621	一般農業區	農牧用地	1680.93
2701	屏東縣	林邊鄉	鎮林	647	622	一般農業區	農牧用地	2128.32
2702	屏東縣	林邊鄉	鎮林	647-1	621-1	一般農業區	農牧用地	29.65
2703	屏東縣	林邊鄉	鎮林	648	622	一般農業區	農牧用地	1979.96
2704	屏東縣	林邊鄉	鎮林	648	627	一般農業區	農牧用地	226.11
2705	屏東縣	林邊鄉	鎮林	649	622	一般農業區	農牧用地	2506.12
2706	屏東縣	林邊鄉	鎮林	650	622	一般農業區	農牧用地	909.14
2707	屏東縣	林邊鄉	鎮林	651	622	一般農業區	農牧用地	1476.57
2708	屏東縣	林邊鄉	鎮林	667	625	一般農業區	養殖用地	1224.90
2709	屏東縣	林邊鄉	鎮林	668	625	一般農業區	養殖用地	2483.94
2710	屏東縣	林邊鄉	鎮林	668	624	一般農業區	養殖用地	1411.62
2711	屏東縣	林邊鄉	鎮林	668	804	一般農業區	養殖用地	2003.27
2712	屏東縣	林邊鄉	鎮林	671	624	一般農業區	養殖用地	77.49
2713	屏東縣	林邊鄉	鎮林	671	804	一般農業區	養殖用地	120.47
2714	屏東縣	林邊鄉	鎮林	673	625	一般農業區	養殖用地	1861.72
2715	屏東縣	林邊鄉	鎮林	673	624	一般農業區	養殖用地	3719.20
2716	屏東縣	林邊鄉	鎮林	673	620	一般農業區	養殖用地	0.49
2717	屏東縣	林邊鄉	鎮林	674	620-1	一般農業區	養殖用地	1.32
2718	屏東縣	林邊鄉	鎮林	674	620-1	一般農業區	養殖用地	43.21
2719	屏東縣	林邊鄉	鎮林	674	620	一般農業區	養殖用地	199.01
2720	屏東縣	林邊鄉	鎮林	674	622	一般農業區	養殖用地	216.22
2721	屏東縣	林邊鄉	鎮林	674	627	一般農業區	養殖用地	285.82
2722	屏東縣	林邊鄉	鎮林	674	626	一般農業區	養殖用地	238.44
2723	屏東縣	林邊鄉	鎮林	674	807	一般農業區	養殖用地	146.71
2724	屏東縣	林邊鄉	鎮林	674	634	一般農業區	養殖用地	10.99
2725	屏東縣	林邊鄉	鎮林	674	634	一般農業區	養殖用地	38.18
2726	屏東縣	林邊鄉	鎮林	674	633	一般農業區	養殖用地	15.20
2727	屏東縣	林邊鄉	鎮林	675	620-1	一般農業區	農牧用地	4470.67
2728	屏東縣	林邊鄉	鎮林	675	620	一般農業區	農牧用地	329.30
2729	屏東縣	林邊鄉	鎮林	675	622	一般農業區	農牧用地	84.39
2730	屏東縣	林邊鄉	鎮林	676	620	一般農業區	農牧用地	5465.91
2731	屏東縣	林邊鄉	鎮林	676	804	一般農業區	農牧用地	20.72
2732	屏東縣	林邊鄉	鎮林	676	807	一般農業區	農牧用地	231.01
2733	屏東縣	林邊鄉	鎮林	676	626	一般農業區	農牧用地	118.59
2734	屏東縣	林邊鄉	鎮林	677	620	一般農業區	農牧用地	782.43
2735	屏東縣	林邊鄉	鎮林	677	626	一般農業區	農牧用地	2858.46
2736	屏東縣	林邊鄉	鎮林	678	620	一般農業區	農牧用地	255.43
2737	屏東縣	林邊鄉	鎮林	678	620-1	一般農業區	農牧用地	54.55
2738	屏東縣	林邊鄉	鎮林	678	626	一般農業區	農牧用地	1315.55
2739	屏東縣	林邊鄉	鎮林	679	620-1	一般農業區	農牧用地	374.72
2740	屏東縣	林邊鄉	鎮林	679	626	一般農業區	農牧用地	1387.56
2741	屏東縣	林邊鄉	鎮林	680	627	一般農業區	農牧用地	1208.23
2742	屏東縣	林邊鄉	鎮林	680	622	一般農業區	農牧用地	59.80
2743	屏東縣	林邊鄉	鎮林	680	620-1	一般農業區	農牧用地	771.83
2744	屏東縣	林邊鄉	鎮林	680	626	一般農業區	農牧用地	1046.48
2745	屏東縣	林邊鄉	鎮林	681	627	一般農業區	農牧用地	246.58

項次	縣市	鄉鎮	段	地號	魚塭號	使用分區	使用地	魚塭面積(平方公尺)
2746	屏東縣	林邊鄉	鎮林	681	626	一般農業區	農牧用地	1473.09
2747	屏東縣	林邊鄉	鎮林	682	627	一般農業區	農牧用地	275.92
2748	屏東縣	林邊鄉	鎮林	682	626	一般農業區	農牧用地	1852.69
2749	屏東縣	林邊鄉	鎮林	682	807	一般農業區	農牧用地	344.73
2750	屏東縣	林邊鄉	鎮林	683	626	一般農業區	農牧用地	1024.61
2751	屏東縣	林邊鄉	鎮林	683	807	一般農業區	農牧用地	545.20
2752	屏東縣	林邊鄉	鎮林	684	807	一般農業區	農牧用地	1797.24
2753	屏東縣	林邊鄉	鎮林	684	626	一般農業區	農牧用地	768.05
2754	屏東縣	林邊鄉	鎮林	685	804	一般農業區	農牧用地	194.86
2755	屏東縣	林邊鄉	鎮林	685	807	一般農業區	農牧用地	1567.86
2756	屏東縣	林邊鄉	鎮林	686	804	一般農業區	農牧用地	0.43
2757	屏東縣	林邊鄉	鎮林	686	620	一般農業區	農牧用地	163.01
2758	屏東縣	林邊鄉	鎮林	686	807	一般農業區	農牧用地	273.64
2759	屏東縣	林邊鄉	鎮林	687	807	一般農業區	農牧用地	580.68
2760	屏東縣	林邊鄉	鎮林	691	804	一般農業區	養殖用地	1048.60
2761	屏東縣	林邊鄉	鎮林	691	806	一般農業區	養殖用地	1581.50
2762	屏東縣	林邊鄉	鎮林	692	806	一般農業區	養殖用地	1015.47
2763	屏東縣	林邊鄉	鎮林	693	807	一般農業區	農牧用地	1578.35
2764	屏東縣	林邊鄉	鎮林	693	808-1	一般農業區	農牧用地	27.56
2765	屏東縣	林邊鄉	鎮林	694	807	一般農業區	農牧用地	594.74
2766	屏東縣	林邊鄉	鎮林	694	808-1	一般農業區	農牧用地	150.93
2767	屏東縣	林邊鄉	鎮林	695	806	一般農業區	農牧用地	1359.85
2768	屏東縣	林邊鄉	鎮林	695	805	一般農業區	農牧用地	544.43
2769	屏東縣	林邊鄉	鎮林	696	806	一般農業區	養殖用地	724.83
2770	屏東縣	林邊鄉	鎮林	696	805	一般農業區	養殖用地	37.13
2771	屏東縣	林邊鄉	鎮林	700	805	一般農業區	養殖用地	464.62
2772	屏東縣	林邊鄉	鎮林	701	805	一般農業區	農牧用地	1167.01
2773	屏東縣	林邊鄉	鎮林	702	805	一般農業區	農牧用地	1128.75
2774	屏東縣	林邊鄉	鎮林	702	805-1	一般農業區	農牧用地	7.74
2775	屏東縣	林邊鄉	鎮林	703	805	一般農業區	農牧用地	48.65
2776	屏東縣	林邊鄉	鎮林	703	808-1	一般農業區	農牧用地	480.65
2777	屏東縣	林邊鄉	鎮林	703	805-1	一般農業區	農牧用地	139.86
2778	屏東縣	林邊鄉	鎮林	704	816-1	一般農業區	農牧用地	111.83
2779	屏東縣	林邊鄉	鎮林	704	808-1	一般農業區	農牧用地	2602.55
2780	屏東縣	林邊鄉	鎮林	704	637	一般農業區	農牧用地	7.99
2781	屏東縣	林邊鄉	鎮林	704	805-1	一般農業區	農牧用地	213.36
2782	屏東縣	林邊鄉	鎮林	704	808	一般農業區	農牧用地	1988.87
2783	屏東縣	林邊鄉	鎮林	705	816	一般農業區	農牧用地	599.07
2784	屏東縣	林邊鄉	鎮林	705	816-1	一般農業區	農牧用地	944.61
2785	屏東縣	林邊鄉	鎮林	705	805-1	一般農業區	農牧用地	6.63
2786	屏東縣	林邊鄉	鎮林	706	805-1	一般農業區	農牧用地	1307.72
2787	屏東縣	林邊鄉	鎮林	706	816	一般農業區	農牧用地	269.38
2788	屏東縣	林邊鄉	鎮林	706	816-1	一般農業區	農牧用地	84.61
2789	屏東縣	林邊鄉	鎮林	707	805	一般農業區	農牧用地	19.25
2790	屏東縣	林邊鄉	鎮林	707	805-1	一般農業區	農牧用地	1398.92
2791	屏東縣	林邊鄉	鎮林	708	805	一般農業區	農牧用地	404.56
2792	屏東縣	林邊鄉	鎮林	708	805-1	一般農業區	農牧用地	376.82
2793	屏東縣	林邊鄉	鎮林	709	805	一般農業區	養殖用地	1.52
2794	屏東縣	林邊鄉	鎮林	709	805-1	一般農業區	養殖用地	544.66
2795	屏東縣	林邊鄉	鎮林	713	805-1	一般農業區	農牧用地	75.73
2796	屏東縣	林邊鄉	鎮林	713	816	一般農業區	農牧用地	595.83
2797	屏東縣	林邊鄉	鎮林	715	816	一般農業區	農牧用地	558.52
2798	屏東縣	林邊鄉	鎮林	715	815	一般農業區	農牧用地	932.18
2799	屏東縣	林邊鄉	鎮林	716	816	一般農業區	農牧用地	1268.32
2800	屏東縣	林邊鄉	鎮林	716	816-1	一般農業區	農牧用地	1517.26
2801	屏東縣	林邊鄉	鎮林	717	808	一般農業區	農牧用地	1791.04
2802	屏東縣	林邊鄉	鎮林	717	816-1	一般農業區	農牧用地	43.18
2803	屏東縣	林邊鄉	鎮林	717	653	一般農業區	農牧用地	17.41
2804	屏東縣	林邊鄉	鎮林	718	653	一般農業區	農牧用地	59.35
2805	屏東縣	林邊鄉	鎮林	718	808	一般農業區	農牧用地	1428.68
2806	屏東縣	林邊鄉	鎮林	718	816-1	一般農業區	農牧用地	8.01

項次	縣市	鄉鎮	段	地號	魚塭號	使用分區	使用地	魚塭面積(平方公尺)
2807	屏東縣	林邊鄉	鎮林	718	811	一般農業區	農牧用地	41.19
2808	屏東縣	林邊鄉	鎮林	719	637	一般農業區	農牧用地	5690.99
2809	屏東縣	林邊鄉	鎮林	719	634	一般農業區	農牧用地	4.81
2810	屏東縣	林邊鄉	鎮林	719	654	一般農業區	農牧用地	2538.55
2811	屏東縣	林邊鄉	鎮林	719	636	一般農業區	農牧用地	2692.61
2812	屏東縣	林邊鄉	鎮林	719	633	一般農業區	農牧用地	27.83
2813	屏東縣	林邊鄉	鎮林	719	653	一般農業區	農牧用地	6227.39
2814	屏東縣	林邊鄉	鎮林	719	652	一般農業區	農牧用地	60.17
2815	屏東縣	林邊鄉	鎮林	720	653	一般農業區	農牧用地	6.87
2816	屏東縣	林邊鄉	鎮林	720	655-1	一般農業區	農牧用地	357.03
2817	屏東縣	林邊鄉	鎮林	721	653	一般農業區	農牧用地	51.13
2818	屏東縣	林邊鄉	鎮林	721	811	一般農業區	農牧用地	500.05
2819	屏東縣	林邊鄉	鎮林	722	811	一般農業區	農牧用地	688.71
2820	屏東縣	林邊鄉	鎮林	722	655-1	一般農業區	農牧用地	4518.46
2821	屏東縣	林邊鄉	鎮林	722	810	一般農業區	農牧用地	1941.72
2822	屏東縣	林邊鄉	鎮林	722	657	一般農業區	農牧用地	2698.39
2823	屏東縣	林邊鄉	鎮林	722	657-1	一般農業區	農牧用地	20.11
2824	屏東縣	林邊鄉	鎮林	722	809	一般農業區	農牧用地	2102.28
2825	屏東縣	林邊鄉	鎮林	722-1	809	一般農業區	農牧用地	3258.75
2826	屏東縣	林邊鄉	鎮林	722-1	811	一般農業區	農牧用地	1179.73
2827	屏東縣	林邊鄉	鎮林	722-1	810	一般農業區	農牧用地	3597.07
2828	屏東縣	林邊鄉	鎮林	723	816-1	一般農業區	農牧用地	1020.25
2829	屏東縣	林邊鄉	鎮林	723	816	一般農業區	農牧用地	130.16
2830	屏東縣	林邊鄉	鎮林	723	815	一般農業區	農牧用地	152.09
2831	屏東縣	林邊鄉	鎮林	723	815-1	一般農業區	農牧用地	957.38
2832	屏東縣	林邊鄉	鎮林	724	815-1	一般農業區	農牧用地	1885.55
2833	屏東縣	林邊鄉	鎮林	724	815	一般農業區	農牧用地	1571.28
2834	屏東縣	林邊鄉	鎮林	728	665	一般農業區	農牧用地	3704.70
2835	屏東縣	林邊鄉	鎮林	728	666	一般農業區	農牧用地	4308.55
2836	屏東縣	林邊鄉	鎮林	731	817	一般農業區	農牧用地	1194.01
2837	屏東縣	林邊鄉	鎮林	731	829	一般農業區	農牧用地	2850.96
2838	屏東縣	林邊鄉	鎮林	731	666	一般農業區	農牧用地	162.21
2839	屏東縣	林邊鄉	鎮林	731-2	817-1	一般農業區	農牧用地	149.03
2840	屏東縣	林邊鄉	鎮林	732	817	一般農業區	農牧用地	1276.71
2841	屏東縣	林邊鄉	鎮林	732-3	817-1	一般農業區	農牧用地	88.99
2842	屏東縣	林邊鄉	鎮林	735	817-1	一般農業區	農牧用地	1556.03
2843	屏東縣	林邊鄉	鎮林	737	815-1	一般農業區	農牧用地	70.59
2844	屏東縣	林邊鄉	鎮林	737	814	一般農業區	農牧用地	109.23
2845	屏東縣	林邊鄉	鎮林	737	810	一般農業區	農牧用地	4.27
2846	屏東縣	林邊鄉	鎮林	738	812	一般農業區	農牧用地	502.41
2847	屏東縣	林邊鄉	鎮林	739	812-1	一般農業區	農牧用地	1324.36
2848	屏東縣	林邊鄉	鎮林	742	812	一般農業區	農牧用地	150.26
2849	屏東縣	林邊鄉	鎮林	742-2	812-1	一般農業區	農牧用地	1431.49
2850	屏東縣	林邊鄉	鎮林	743	815-1	一般農業區	農牧用地	168.82
2851	屏東縣	林邊鄉	鎮林	743	814	一般農業區	農牧用地	1559.92
2852	屏東縣	林邊鄉	鎮林	743	812	一般農業區	農牧用地	563.49
2853	屏東縣	林邊鄉	鎮林	744	815-1	一般農業區	農牧用地	173.22
2854	屏東縣	林邊鄉	鎮林	744	814	一般農業區	農牧用地	1827.57
2855	屏東縣	林邊鄉	鎮林	744	812	一般農業區	農牧用地	669.25
2856	屏東縣	林邊鄉	鎮林	745	812	一般農業區	農牧用地	188.75
2857	屏東縣	林邊鄉	鎮林	745-2	812-1	一般農業區	農牧用地	1373.35
2858	屏東縣	林邊鄉	鎮林	748	812-1	一般農業區	農牧用地	988.33
2859	屏東縣	林邊鄉	鎮林	749	812-1	一般農業區	農牧用地	3.87
2860	屏東縣	林邊鄉	鎮林	751	814	一般農業區	農牧用地	1247.09
2861	屏東縣	林邊鄉	鎮林	751	813	一般農業區	農牧用地	247.82
2862	屏東縣	林邊鄉	鎮林	751	812	一般農業區	農牧用地	72.20
2863	屏東縣	林邊鄉	鎮林	752	815-1	一般農業區	農牧用地	107.32
2864	屏東縣	林邊鄉	鎮林	752	815	一般農業區	農牧用地	65.90
2865	屏東縣	林邊鄉	鎮林	752	814	一般農業區	農牧用地	2206.88
2866	屏東縣	林邊鄉	鎮林	752	813	一般農業區	農牧用地	1291.00
2867	屏東縣	林邊鄉	鎮林	752-2	820-2	一般農業區	農牧用地	1208.24

項次	縣市	鄉鎮	段	地號	魚塭號	使用分區	使用地	魚塭面積(平方公尺)
2868	屏東縣	林邊鄉	鎮林	755	815	一般農業區	農牧用地	474.19
2869	屏東縣	林邊鄉	鎮林	757	814	一般農業區	農牧用地	465.82
2870	屏東縣	林邊鄉	鎮林	757	813	一般農業區	農牧用地	4248.01
2871	屏東縣	林邊鄉	鎮林	757-2	820-2	一般農業區	農牧用地	1975.30
2872	屏東縣	林邊鄉	鎮林	757-2	820-1	一般農業區	農牧用地	1448.72
2873	屏東縣	林邊鄉	鎮林	758	815	一般農業區	農牧用地	4.42
2874	屏東縣	林邊鄉	鎮林	758	815	一般農業區	農牧用地	2.10
2875	屏東縣	林邊鄉	鎮林	758	814	一般農業區	農牧用地	2312.10
2876	屏東縣	林邊鄉	鎮林	762	813	一般農業區	農牧用地	210.95
2877	屏東縣	林邊鄉	鎮林	766	813	一般農業區	農牧用地	268.27
2878	屏東縣	林邊鄉	鎮林	766-2	820-1	一般農業區	農牧用地	1595.45

附錄四

土地清冊(本次變更新增範圍)

項次	縣市	鄉鎮	段	地號	魚塭號	使用分區	使用地	魚塭面積(平方公尺)
1	高雄市	湖內區	劉家	1527	18	一般農業區	養殖用地	131.22
2	高雄市	湖內區	劉家	1535	775	一般農業區	養殖用地	153.81
3	高雄市	湖內區	劉家	1536	774	一般農業區	養殖用地	186.23
4	高雄市	路竹區	頂寮	1	821	特定農業區	農牧用地	1.50
5	高雄市	路竹區	頂寮	18	955	一般農業區	養殖用地	0.02
6	高雄市	路竹區	頂寮	18	956	一般農業區	養殖用地	1527.88
7	高雄市	路竹區	頂寮	18	957	一般農業區	養殖用地	1020.29
8	高雄市	路竹區	頂寮	22	955	一般農業區	養殖用地	2272.93
9	高雄市	路竹區	頂寮	24	967	一般農業區	養殖用地	569.38
10	高雄市	路竹區	頂寮	25	967	一般農業區	養殖用地	42.49
11	高雄市	路竹區	頂寮	43	988-2	一般農業區	養殖用地	1024.85
12	高雄市	路竹區	頂寮	113	1147	一般農業區	養殖用地	4231.23
13	高雄市	路竹區	頂寮	114	1147	一般農業區	養殖用地	4254.49
14	高雄市	路竹區	頂寮	114	1148	一般農業區	養殖用地	8678.70
15	高雄市	永安區	永華	545	2293-1	一般農業區	養殖用地	2543.99
16	高雄市	永安區	永華	545	2311	一般農業區	養殖用地	2525.60
17	高雄市	永安區	永華	546	1873	一般農業區	農牧用地	106.86
18	高雄市	永安區	永華	546	1875	一般農業區	農牧用地	91.99
19	高雄市	永安區	永華	546	2293	一般農業區	農牧用地	193.78
20	高雄市	永安區	永華	546	2293-1	一般農業區	農牧用地	193.66
21	高雄市	永安區	永華	547	1913	一般農業區	養殖用地	2931.48
22	高雄市	永安區	永華	547	1928	一般農業區	養殖用地	28.99
23	高雄市	永安區	永華	547	1932	一般農業區	養殖用地	2440.73
24	高雄市	永安區	永華	547	1932-1	一般農業區	養殖用地	580.69
25	高雄市	永安區	永華	547	2327	一般農業區	養殖用地	2748.39
26	高雄市	永安區	永華	549	1928	一般農業區	養殖用地	3258.74
27	高雄市	永安區	永華	549	2329	一般農業區	養殖用地	3323.14
28	高雄市	永安區	永華	823	1958	一般農業區	養殖用地	2504.38
29	高雄市	永安區	永華	823	1958-1	一般農業區	養殖用地	2033.12
30	高雄市	永安區	永華	823	1959	一般農業區	養殖用地	3012.81
31	高雄市	永安區	永華	823	1959-1	一般農業區	養殖用地	3224.66
32	高雄市	永安區	永華	823	1960	一般農業區	養殖用地	2492.82
33	高雄市	永安區	永華	823	1960-1	一般農業區	養殖用地	2424.37
34	高雄市	永安區	永華	823	1965	一般農業區	養殖用地	2144.45
35	高雄市	永安區	永華	823	1965-1	一般農業區	養殖用地	2075.11
36	高雄市	永安區	永華	823	1966	一般農業區	養殖用地	7461.38
37	高雄市	永安區	永華	823	1967	一般農業區	養殖用地	5054.92
38	高雄市	永安區	永華	823	1968	一般農業區	養殖用地	4618.09
39	高雄市	永安區	永華	823	1995	一般農業區	養殖用地	1237.58
40	高雄市	永安區	永華	823	1996	一般農業區	養殖用地	2611.20
41	高雄市	永安區	永華	823	1996-1	一般農業區	養殖用地	2343.14
42	高雄市	永安區	永華	823	1997	一般農業區	養殖用地	2160.14
43	高雄市	永安區	永華	823	1997-1	一般農業區	養殖用地	2098.21
44	高雄市	永安區	永華	823	1998	一般農業區	養殖用地	5122.95
45	高雄市	永安區	永華	823	2001	一般農業區	養殖用地	2389.25
46	高雄市	永安區	永華	823	2001-1	一般農業區	養殖用地	2224.40
47	高雄市	永安區	永華	823	2002	一般農業區	養殖用地	1912.45
48	高雄市	永安區	保寧	30	2121	一般農業區	養殖用地	1748.32
49	高雄市	永安區	保寧	30	2138	一般農業區	養殖用地	8.93
50	高雄市	永安區	保寧	30	2151	一般農業區	養殖用地	3302.85
51	高雄市	永安區	保寧	30	2152	一般農業區	養殖用地	1068.59
52	高雄市	永安區	保寧	30	2178	一般農業區	養殖用地	927.85
53	高雄市	永安區	保寧	30	2181	一般農業區	養殖用地	28.86
54	高雄市	永安區	保寧	31	2121	一般農業區	養殖用地	439.50
55	高雄市	永安區	保寧	32	2178	一般農業區	養殖用地	2088.82
56	高雄市	永安區	保寧	32	2181	一般農業區	養殖用地	128.03

項次	縣市	鄉鎮	段	地號	魚塭號	使用分區	使用地	魚塭面積(平方公尺)
57	高雄市	永安區	保寧	34	2174	一般農業區	養殖用地	2371.46
58	高雄市	永安區	保寧	34	2174-1	一般農業區	養殖用地	1475.30
59	高雄市	永安區	保寧	34	2178	一般農業區	養殖用地	6.95
60	高雄市	永安區	保寧	34	2181	一般農業區	養殖用地	1830.76
61	高雄市	永安區	保寧	36	2176	一般農業區	養殖用地	1840.42
62	高雄市	永安區	保寧	36	2177	一般農業區	養殖用地	1033.91
63	高雄市	永安區	保寧	37	2173	一般農業區	養殖用地	1382.79
64	高雄市	永安區	保寧	37	2173-1	一般農業區	養殖用地	1018.98
65	高雄市	永安區	保寧	37	2177	一般農業區	養殖用地	486.14
66	高雄市	永安區	保寧	38	1726	一般農業區	養殖用地	1708.10
67	高雄市	永安區	保寧	38	1726-1	一般農業區	養殖用地	1922.45
68	高雄市	永安區	保寧	38	1732	一般農業區	養殖用地	2039.25
69	高雄市	永安區	保寧	38	1732-1	一般農業區	養殖用地	1979.79
70	高雄市	永安區	保寧	38	1784	一般農業區	養殖用地	287.60
71	高雄市	永安區	保寧	38	2173-1	一般農業區	養殖用地	0.46
72	高雄市	永安區	保寧	59	978	一般農業區	養殖用地	4.36
73	高雄市	永安區	保寧	59	988	一般農業區	養殖用地	17.57
74	高雄市	永安區	保寧	63	963	一般農業區	養殖用地	104.89
75	高雄市	永安區	保寧	63	964	一般農業區	養殖用地	42.85
76	高雄市	永安區	保寧	63	965	一般農業區	養殖用地	2.70
77	高雄市	永安區	保寧	63	965	一般農業區	養殖用地	0.01
78	高雄市	永安區	保寧	63	965-1	一般農業區	養殖用地	171.86
79	高雄市	永安區	保寧	64	965	一般農業區	養殖用地	2484.10
80	高雄市	永安區	保寧	64	965-1	一般農業區	養殖用地	2490.03
81	高雄市	永安區	保寧	65	963	一般農業區	養殖用地	4681.10
82	高雄市	永安區	保寧	81	1010	一般農業區	養殖用地	2659.04
83	高雄市	永安區	保寧	81	1012	一般農業區	養殖用地	77.82
84	高雄市	永安區	保寧	81	1015	一般農業區	養殖用地	3424.65
85	高雄市	永安區	保寧	81	1027	一般農業區	養殖用地	2794.75
86	高雄市	永安區	保寧	81	1030	一般農業區	養殖用地	490.15
87	高雄市	永安區	保寧	81	1032	一般農業區	養殖用地	430.22
88	高雄市	永安區	保寧	81	1036	一般農業區	養殖用地	467.03
89	高雄市	永安區	保寧	81	1039	一般農業區	養殖用地	531.16
90	高雄市	永安區	保寧	81	1051	一般農業區	養殖用地	232.17
91	高雄市	永安區	保寧	81	1061	一般農業區	養殖用地	685.41
92	高雄市	永安區	保寧	82	1010	一般農業區	養殖用地	49.04
93	高雄市	永安區	保寧	82	1012	一般農業區	養殖用地	6523.59
94	高雄市	永安區	保寧	82	1016	一般農業區	養殖用地	6.75
95	高雄市	永安區	保寧	82	1018-1	一般農業區	養殖用地	3068.48
96	高雄市	永安區	保寧	82	1019	一般農業區	養殖用地	21.37
97	高雄市	永安區	保寧	82	1030	一般農業區	養殖用地	4853.21
98	高雄市	永安區	保寧	82	1032	一般農業區	養殖用地	5673.57
99	高雄市	永安區	保寧	82	1036	一般農業區	養殖用地	7064.15
100	高雄市	永安區	保寧	82	1039	一般農業區	養殖用地	4657.75
101	高雄市	永安區	保寧	82	1051	一般農業區	養殖用地	0.91
102	高雄市	永安區	保寧	82	1061	一般農業區	養殖用地	6266.69
103	高雄市	永安區	保寧	82	1353	一般農業區	養殖用地	7.49
104	高雄市	永安區	保寧	82	1354	一般農業區	養殖用地	19.56
105	高雄市	永安區	保寧	83	1003	一般農業區	養殖用地	6200.64
106	高雄市	永安區	保寧	83	1004	一般農業區	養殖用地	8397.34
107	高雄市	永安區	保寧	83	1015	一般農業區	養殖用地	108.86
108	高雄市	永安區	保寧	83	1026	一般農業區	養殖用地	8764.46
109	高雄市	永安區	保寧	83	1027	一般農業區	養殖用地	637.90
110	高雄市	永安區	保寧	968	1022	一般農業區	養殖用地	9870.46
111	高雄市	永安區	保寧	968	999	一般農業區	養殖用地	13.31
112	高雄市	永安區	保寧	1006	1000	一般農業區	養殖用地	6547.08

項次	縣市	鄉鎮	段	地號	魚塭號	使用分區	使用地	魚塭面積(平方公尺)
113	高雄市	永安區	保寧	1006	1001	一般農業區	養殖用地	5166.64
114	高雄市	永安區	保寧	1006	967	一般農業區	養殖用地	4548.07
115	高雄市	永安區	保寧	1006	968	一般農業區	養殖用地	5933.63
116	高雄市	永安區	保寧	1006	974	一般農業區	養殖用地	6719.60
117	高雄市	永安區	保寧	1006	979	一般農業區	養殖用地	4254.86
118	高雄市	永安區	保寧	1006	986	一般農業區	養殖用地	4716.63
119	高雄市	永安區	保寧	1006	999	一般農業區	養殖用地	4907.65
120	高雄市	永安區	保寧	1147	2173	暫未編定	暫未編定	52.90
121	高雄市	永安區	保寧	1147	2173-1	暫未編定	暫未編定	185.20
122	高雄市	永安區	保寧	1147	2174	暫未編定	暫未編定	174.62
123	高雄市	永安區	保寧	1147	2174-1	暫未編定	暫未編定	9.89
124	高雄市	永安區	保寧	1147	2176	暫未編定	暫未編定	21.40
125	高雄市	永安區	保寧	1147	2177	暫未編定	暫未編定	37.40
126	高雄市	永安區	保寧	1152	1000	暫未編定	暫未編定	91.96
127	高雄市	永安區	保寧	1152	1001	暫未編定	暫未編定	2.63
128	高雄市	永安區	保寧	1152	1022	暫未編定	暫未編定	54.05
129	高雄市	永安區	保寧	1152	1022	暫未編定	暫未編定	375.72
130	高雄市	永安區	保寧	1152	967	暫未編定	暫未編定	4.48
131	高雄市	永安區	保寧	1152	968	暫未編定	暫未編定	52.06
132	高雄市	永安區	保寧	1152	974	暫未編定	暫未編定	147.93
133	高雄市	永安區	保寧	1152	974	暫未編定	暫未編定	127.26
134	高雄市	永安區	保寧	1152	979	暫未編定	暫未編定	93.42
135	高雄市	永安區	保寧	1152	986	暫未編定	暫未編定	24.69
136	高雄市	永安區	保寧	1152	999	暫未編定	暫未編定	159.50
137	高雄市	永安區	保興	794	110	暫未編定	暫未編定	0.59
138	高雄市	永安區	保興	794	111	暫未編定	暫未編定	14.69
139	高雄市	永安區	保興	1064	1028	一般農業區	養殖用地	13325.04
140	高雄市	永安區	保興	1064	1038	一般農業區	養殖用地	11888.42
141	高雄市	永安區	保興	1064	1053	一般農業區	養殖用地	10020.55
142	高雄市	永安區	保興	1064	1054	一般農業區	養殖用地	8613.46
143	高雄市	永安區	保興	1064	1055	一般農業區	養殖用地	4544.57
144	高雄市	永安區	保興	1064	1056	一般農業區	養殖用地	3561.49
145	高雄市	永安區	保興	1071	1022	暫未編定	暫未編定	149.77
146	高雄市	永安區	保興	1072	1022	暫未編定	暫未編定	497.10
147	高雄市	永安區	保興	1073	1011	一般農業區	養殖用地	7347.71
148	高雄市	永安區	保興	1073	1022	一般農業區	養殖用地	11.81
149	高雄市	永安區	保興	1073	1023	一般農業區	養殖用地	6535.19
150	高雄市	永安區	保興	1073	1025	一般農業區	養殖用地	11128.17
151	高雄市	永安區	保興	1073	1034	一般農業區	養殖用地	9049.36
152	高雄市	永安區	保興	1073	1035	一般農業區	養殖用地	8183.55
153	高雄市	永安區	保興	1073	1038	一般農業區	養殖用地	578.62
154	高雄市	永安區	烏樹林	667	937	一般農業區	養殖用地	27.10
155	高雄市	永安區	烏樹林	667	945	一般農業區	養殖用地	4.22
156	高雄市	永安區	烏樹林	667	946	一般農業區	養殖用地	3534.93
157	高雄市	永安區	烏樹林	667	950	一般農業區	養殖用地	4717.83
158	高雄市	永安區	烏樹林	784	2817	一般農業區	養殖用地	1356.07
159	高雄市	永安區	烏樹林	784	2817-1	一般農業區	養殖用地	1062.16
160	高雄市	永安區	烏樹林	785	2815	一般農業區	養殖用地	56.52
161	高雄市	永安區	烏樹林	785	2821	一般農業區	養殖用地	1032.88
162	高雄市	永安區	烏樹林	787	2815	一般農業區	養殖用地	997.41
163	高雄市	永安區	烏樹林	787	2819	一般農業區	養殖用地	989.07
164	高雄市	永安區	烏樹林	788	2816	一般農業區	養殖用地	739.76
165	高雄市	永安區	烏樹林	788	2817-1	一般農業區	養殖用地	114.89
166	高雄市	永安區	烏樹林	789	2816	一般農業區	養殖用地	117.93
167	高雄市	永安區	烏樹林	791	2819	一般農業區	養殖用地	112.38
168	高雄市	永安區	烏樹林	791	2822	一般農業區	養殖用地	3232.99

項次	縣市	鄉鎮	段	地號	魚塭號	使用分區	使用地	魚塭面積(平方公尺)
169	高雄市	永安區	烏樹林	791	2823	一般農業區	養殖用地	3100.79
170	高雄市	永安區	烏樹林	791	3188	一般農業區	養殖用地	1941.13
171	高雄市	永安區	烏樹林	793	3182	一般農業區	養殖用地	67.47
172	高雄市	永安區	烏樹林	793	3187	一般農業區	養殖用地	163.11
173	高雄市	永安區	烏樹林	794	3181	一般農業區	養殖用地	2406.87
174	高雄市	永安區	烏樹林	794	3188	一般農業區	養殖用地	354.70
175	高雄市	永安區	烏樹林	794	3190	一般農業區	養殖用地	1748.98
176	高雄市	永安區	烏樹林	795	3124	一般農業區	養殖用地	677.96
177	高雄市	永安區	烏樹林	795	3190	一般農業區	養殖用地	80.53
178	高雄市	永安區	烏樹林	795	3191	一般農業區	養殖用地	1886.75
179	高雄市	永安區	烏樹林	795	3192-1	一般農業區	養殖用地	1633.14
180	高雄市	永安區	烏樹林	795	3193	一般農業區	養殖用地	2328.88
181	高雄市	永安區	烏樹林	795	3194	一般農業區	養殖用地	2235.01
182	高雄市	永安區	烏樹林	795	3194-1	一般農業區	養殖用地	1555.72
183	高雄市	永安區	烏樹林	796	3182	一般農業區	養殖用地	105.25
184	高雄市	永安區	烏樹林	796	3183	一般農業區	養殖用地	326.03
185	高雄市	永安區	烏樹林	797	3184	一般農業區	養殖用地	1309.97
186	高雄市	永安區	烏樹林	797	3186	一般農業區	養殖用地	1299.42
187	高雄市	永安區	烏樹林	798	3133	一般農業區	養殖用地	1363.26
188	高雄市	永安區	烏樹林	798	3185	一般農業區	養殖用地	2140.36
189	高雄市	永安區	烏樹林	798	3186	一般農業區	養殖用地	131.71
190	高雄市	永安區	烏樹林	799	3118	一般農業區	養殖用地	3299.32
191	高雄市	永安區	烏樹林	799	3133	一般農業區	養殖用地	1015.79
192	高雄市	永安區	烏樹林	800	3124	一般農業區	養殖用地	1398.13
193	高雄市	永安區	烏樹林	801	3112	一般農業區	養殖用地	1780.25
194	高雄市	永安區	烏樹林	801	3112-1	一般農業區	養殖用地	22.89
195	高雄市	永安區	烏樹林	802	3112	一般農業區	養殖用地	184.49
196	高雄市	永安區	烏樹林	802	3112-1	一般農業區	養殖用地	24.51
197	高雄市	永安區	烏樹林	802	3126	一般農業區	養殖用地	2384.65
198	高雄市	永安區	烏樹林	789-1	2816	一般農業區	養殖用地	10.24
199	高雄市	永安區	烏樹林	798-1	3186	一般農業區	養殖用地	8.86
200	高雄市	永安區	烏樹林	801-1	3112	一般農業區	養殖用地	129.32
201	高雄市	永安區	烏樹林	802-1	3112	一般農業區	養殖用地	14.44
202	高雄市	永安區	烏樹林	802-1	3126	一般農業區	養殖用地	119.54
203	高雄市	永安區	烏樹林	803-2	3111	一般農業區	養殖用地	4.03
204	高雄市	永安區	烏樹林	803-2	3113	一般農業區	養殖用地	31.29
205	高雄市	永安區	烏樹林	803-2	3113	一般農業區	養殖用地	3.68
206	高雄市	永安區	復興	226	433	一般農業區	養殖用地	508.70
207	高雄市	永安區	復興	226	459	一般農業區	養殖用地	1104.82
208	高雄市	永安區	復興	226	460	一般農業區	養殖用地	1592.17
209	高雄市	永安區	復興	227	196	一般農業區	養殖用地	0.04
210	高雄市	永安區	復興	227	424	一般農業區	養殖用地	2795.06
211	高雄市	永安區	復興	227	433	一般農業區	養殖用地	3860.01
212	高雄市	永安區	復興	227	436	一般農業區	養殖用地	3498.55
213	高雄市	永安區	復興	227	437	一般農業區	養殖用地	4343.54
214	高雄市	永安區	復興	227	459	一般農業區	養殖用地	3518.23
215	高雄市	永安區	復興	227	460	一般農業區	養殖用地	596.77
216	高雄市	永安區	復興	232	400	一般農業區	養殖用地	172.88
217	高雄市	永安區	復興	232	403	一般農業區	養殖用地	117.64
218	高雄市	永安區	復興	232	404	一般農業區	養殖用地	56.39
219	高雄市	永安區	復興	232	405	一般農業區	養殖用地	103.34
220	高雄市	永安區	復興	232	413	一般農業區	養殖用地	2.58
221	高雄市	永安區	復興	232	745	一般農業區	養殖用地	23.25
222	高雄市	永安區	復興	232	746	一般農業區	養殖用地	24.29
223	高雄市	永安區	復興	232	746	一般農業區	養殖用地	327.01
224	高雄市	永安區	復興	232	749	一般農業區	養殖用地	414.42

項次	縣市	鄉鎮	段	地號	魚塭號	使用分區	使用地	魚塭面積(平方公尺)
225	高雄市	永安區	復興	232	749	一般農業區	養殖用地	0.99
226	高雄市	永安區	復興	232	750	一般農業區	養殖用地	7.56
227	高雄市	永安區	復興	232	751	一般農業區	養殖用地	15.03
228	高雄市	永安區	復興	232	751-1	一般農業區	養殖用地	12.54
229	高雄市	永安區	復興	232	751-1	一般農業區	養殖用地	221.48
230	高雄市	永安區	復興	233	434	一般農業區	養殖用地	1039.51
231	高雄市	永安區	復興	233	436	一般農業區	養殖用地	994.38
232	高雄市	永安區	復興	233	741	一般農業區	養殖用地	4538.92
233	高雄市	永安區	復興	233	742	一般農業區	養殖用地	6431.64
234	高雄市	永安區	復興	233	750	一般農業區	養殖用地	162.06
235	高雄市	永安區	復興	233	751	一般農業區	養殖用地	463.17
236	高雄市	永安區	復興	233	751-1	一般農業區	養殖用地	439.58
237	高雄市	永安區	復興	233	752	一般農業區	養殖用地	828.96
238	高雄市	永安區	復興	233	753	一般農業區	養殖用地	641.37
239	高雄市	永安區	復興	233	755	一般農業區	養殖用地	6236.00
240	高雄市	永安區	復興	233	756	一般農業區	養殖用地	7073.85
241	高雄市	永安區	復興	233	759	一般農業區	養殖用地	3096.64
242	高雄市	永安區	復興	233	760	一般農業區	養殖用地	9197.27
243	高雄市	永安區	復興	233	764	一般農業區	養殖用地	9519.01
244	高雄市	永安區	復興	233	767	一般農業區	養殖用地	6553.76
245	高雄市	永安區	復興	233	773	一般農業區	養殖用地	733.24
246	高雄市	永安區	復興	233	774	一般農業區	養殖用地	1084.84
247	高雄市	永安區	復興	234	728	一般農業區	農牧用地	692.67
248	高雄市	永安區	復興	234	755	一般農業區	農牧用地	192.31
249	高雄市	永安區	新厝	2	2480	暫未編定	暫未編定	14.21
250	高雄市	永安區	新厝	2	2480	暫未編定	暫未編定	17.94
251	高雄市	永安區	新厝	3	2480	暫未編定	暫未編定	91.30
252	高雄市	永安區	新厝	4	2119	一般農業區	養殖用地	2118.79
253	高雄市	永安區	新厝	4	2119-1	一般農業區	養殖用地	1086.75
254	高雄市	永安區	新厝	4	2119-2	一般農業區	養殖用地	73.84
255	高雄市	永安區	新厝	4	2480	一般農業區	養殖用地	0.01
256	高雄市	永安區	新厝	4	2489	一般農業區	養殖用地	11.86
257	高雄市	永安區	新厝	5	2119	一般農業區	養殖用地	49.13
258	高雄市	永安區	新厝	5	2165	一般農業區	養殖用地	2204.12
259	高雄市	永安區	新厝	5	2489	一般農業區	養殖用地	2470.68
260	高雄市	永安區	新厝	6	2165	一般農業區	養殖用地	2.64
261	高雄市	永安區	新厝	6	2489	一般農業區	養殖用地	497.50
262	高雄市	永安區	新厝	6	2536	一般農業區	養殖用地	2186.53
263	高雄市	永安區	新厝	7	2203	一般農業區	養殖用地	4962.00
264	高雄市	永安區	新厝	7	2525	一般農業區	養殖用地	4743.78
265	高雄市	永安區	新厝	7	2526	一般農業區	養殖用地	2913.41
266	高雄市	永安區	新厝	7	2530	一般農業區	養殖用地	2105.74
267	高雄市	永安區	新厝	7	2536	一般農業區	養殖用地	66.49
268	高雄市	永安區	新厝	7	2537	一般農業區	養殖用地	2247.50
269	高雄市	永安區	新厝	7	2538	一般農業區	養殖用地	1744.96
270	高雄市	永安區	新厝	7	2539	一般農業區	養殖用地	2086.06
271	高雄市	永安區	新厝	7	2606	一般農業區	養殖用地	1968.10
272	高雄市	永安區	新厝	7	2607	一般農業區	養殖用地	2116.05
273	高雄市	永安區	新厝	7	2608	一般農業區	養殖用地	3.64
274	高雄市	永安區	新厝	10	2121	暫未編定	暫未編定	22.98
275	高雄市	永安區	新厝	10	2178	暫未編定	暫未編定	27.74
276	高雄市	永安區	新厝	11	2172	暫未編定	暫未編定	3.74
277	高雄市	永安區	新厝	11	2178	暫未編定	暫未編定	0.00
278	高雄市	永安區	新厝	11	2181	暫未編定	暫未編定	17.84
279	高雄市	永安區	新厝	13	2176	暫未編定	暫未編定	1.44
280	高雄市	永安區	新厝	13	2177	暫未編定	暫未編定	46.35

項次	縣市	鄉鎮	段	地號	魚塭號	使用分區	使用地	魚塭面積(平方公尺)
281	高雄市	永安區	新厝	15	1726	暫未編定	暫未編定	3.01
282	高雄市	永安區	新厝	15	1726-1	暫未編定	暫未編定	68.89
283	高雄市	永安區	新厝	15	1784	暫未編定	暫未編定	0.83
284	高雄市	永安區	新厝	15	2177	暫未編定	暫未編定	0.12
285	高雄市	永安區	新厝	21	1774	暫未編定	暫未編定	33.90
286	高雄市	永安區	新厝	21	1776	暫未編定	暫未編定	66.35
287	高雄市	永安區	新厝	21	1782	暫未編定	暫未編定	196.86
288	高雄市	永安區	新厝	21	1783	暫未編定	暫未編定	10.07
289	高雄市	永安區	新厝	21	1784	暫未編定	暫未編定	162.60
290	高雄市	永安區	新厝	22	1776	暫未編定	暫未編定	108.80
291	高雄市	永安區	新厝	22	1776-1	暫未編定	暫未編定	14.21
292	高雄市	永安區	新厝	22	1781	暫未編定	暫未編定	86.45
293	高雄市	永安區	新厝	22	1783	暫未編定	暫未編定	252.40
294	高雄市	永安區	新厝	29	1785	一般農業區	養殖用地	0.44
295	高雄市	永安區	新厝	32	1750	一般農業區	養殖用地	677.67
296	高雄市	永安區	新厝	32	1785	一般農業區	養殖用地	13.40
297	高雄市	永安區	新厝	32	1791	一般農業區	養殖用地	4075.80
298	高雄市	永安區	新厝	32	1792	一般農業區	養殖用地	2229.30
299	高雄市	永安區	新厝	32	1796-1	一般農業區	養殖用地	2432.88
300	高雄市	永安區	新厝	32	1808	一般農業區	養殖用地	2258.73
301	高雄市	永安區	新厝	32	1836	一般農業區	養殖用地	2301.79
302	高雄市	永安區	新厝	32	1837	一般農業區	養殖用地	1923.28
303	高雄市	永安區	新厝	36	1750	一般農業區	養殖用地	4138.45
304	高雄市	永安區	新厝	36	1785	一般農業區	養殖用地	5181.26
305	高雄市	永安區	新厝	36	1837	一般農業區	養殖用地	175.69
306	高雄市	永安區	新厝	58	1049	一般農業區	養殖用地	8145.17
307	高雄市	永安區	新厝	58	1050	一般農業區	養殖用地	362.53
308	高雄市	永安區	新厝	58	1052	一般農業區	養殖用地	7192.09
309	高雄市	永安區	新厝	58	1071	一般農業區	養殖用地	0.31
310	高雄市	永安區	新厝	79	1080	一般農業區	養殖用地	6472.93
311	高雄市	永安區	新厝	79	1081-1	一般農業區	養殖用地	4171.33
312	高雄市	永安區	新厝	79	728	一般農業區	養殖用地	5449.38
313	高雄市	永安區	新港	95	3207	一般農業區	養殖用地	19.54
314	高雄市	永安區	新港	95	3211	一般農業區	養殖用地	1902.81
315	高雄市	永安區	新港	95	3231	一般農業區	養殖用地	66.27
316	高雄市	永安區	新港	96	3211	一般農業區	養殖用地	808.20
317	高雄市	永安區	新港	96	3227	一般農業區	養殖用地	2529.22
318	高雄市	永安區	新港	97	3227	一般農業區	養殖用地	0.01
319	高雄市	永安區	新港	150	3231	暫未編定	暫未編定	27.44
320	高雄市	永安區	新港	150	3244	暫未編定	暫未編定	159.63
321	高雄市	永安區	新港	150	3257	暫未編定	暫未編定	5.30
322	高雄市	永安區	新港	151	3230	一般農業區	農牧用地	140.00
323	高雄市	永安區	新港	151	3244	一般農業區	農牧用地	9.55
324	高雄市	永安區	新港	151	3247	一般農業區	農牧用地	4.36
325	高雄市	永安區	新港	152	3230	一般農業區	養殖用地	1041.50
326	高雄市	永安區	新港	152	3231	一般農業區	養殖用地	59.12
327	高雄市	永安區	新港	152	3247	一般農業區	養殖用地	5.78
328	高雄市	永安區	新港	153	3211	暫未編定	暫未編定	0.06
329	高雄市	永安區	新港	153	3230	暫未編定	暫未編定	11.50
330	高雄市	永安區	新港	154	3227	暫未編定	暫未編定	12.03
331	高雄市	永安區	新港	158	2820	一般農業區	養殖用地	1177.00
332	高雄市	永安區	新港	158	2825	一般農業區	養殖用地	97.71
333	高雄市	永安區	新港	164	2813	一般農業區	養殖用地	3.65
334	高雄市	永安區	新港	164	2820	一般農業區	養殖用地	83.63
335	高雄市	永安區	新港	164	2824	一般農業區	養殖用地	5.82
336	高雄市	永安區	新港	164	2825	一般農業區	養殖用地	2581.14

項次	縣市	鄉鎮	段	地號	魚塭號	使用分區	使用地	魚塭面積(平方公尺)
337	高雄市	永安區	新港	164	3230	一般農業區	養殖用地	1116.52
338	高雄市	永安區	新港	165	2825	一般農業區	養殖用地	61.90
339	高雄市	永安區	新港	165	3230	一般農業區	養殖用地	801.46
340	高雄市	永安區	新港	165	3247	一般農業區	養殖用地	3157.50
341	高雄市	永安區	新港	166	3243	暫未編定	暫未編定	0.56
342	高雄市	永安區	新港	166	3245	暫未編定	暫未編定	7.29
343	高雄市	永安區	新港	166	3247	暫未編定	暫未編定	137.05
344	高雄市	永安區	新港	166	3257	暫未編定	暫未編定	9.42
345	高雄市	永安區	新港	167	2834	暫未編定	暫未編定	351.69
346	高雄市	永安區	新港	167	3241	暫未編定	暫未編定	16.88
347	高雄市	永安區	新港	167	3245	暫未編定	暫未編定	9.68
348	高雄市	永安區	新港	167	3245-1	暫未編定	暫未編定	55.93
349	高雄市	永安區	新港	167	3249	暫未編定	暫未編定	882.74
350	高雄市	永安區	新港	168	3246	一般農業區	養殖用地	93.28
351	高雄市	永安區	新港	168	3247	一般農業區	養殖用地	992.34
352	高雄市	永安區	新港	172	2834	一般農業區	養殖用地	114.90
353	高雄市	永安區	新港	172	2866	一般農業區	養殖用地	0.00
354	高雄市	永安區	新港	172	3246	一般農業區	養殖用地	1198.41
355	高雄市	永安區	新港	181	2834	一般農業區	養殖用地	2637.15
356	高雄市	永安區	新港	181	2854	一般農業區	養殖用地	4.33
357	高雄市	永安區	新港	182	2834	暫未編定	暫未編定	169.61
358	高雄市	永安區	新港	182	3241	暫未編定	暫未編定	361.69
359	高雄市	永安區	新港	182	3242	暫未編定	暫未編定	3.81
360	高雄市	永安區	新港	185	2831	一般農業區	農牧用地	53.07
361	高雄市	永安區	新港	202	2831	暫未編定	暫未編定	27.20
362	高雄市	永安區	新港	203	2831	一般農業區	農牧用地	29.39
363	高雄市	永安區	新港	203	2864	一般農業區	農牧用地	90.60
364	高雄市	永安區	新港	204	2863-1	暫未編定	暫未編定	70.37
365	高雄市	永安區	新港	204	2864	暫未編定	暫未編定	3.50
366	高雄市	永安區	新港	258	2899-1	一般農業區	養殖用地	16.54
367	高雄市	永安區	新港	259	2899	一般農業區	養殖用地	2003.98
368	高雄市	永安區	新港	259	2903	一般農業區	養殖用地	2351.86
369	高雄市	永安區	新港	260	2899	一般農業區	養殖用地	18.74
370	高雄市	永安區	新港	260	2899-1	一般農業區	養殖用地	303.41
371	高雄市	永安區	新港	260	2903	一般農業區	養殖用地	37.21
372	高雄市	永安區	新港	421	2118	一般農業區	養殖用地	4083.70
373	高雄市	永安區	新港	421	2119-1	一般農業區	養殖用地	51.72
374	高雄市	永安區	新港	421	2155	一般農業區	養殖用地	5000.68
375	高雄市	永安區	新港	421	2189	一般農業區	養殖用地	39.39
376	高雄市	永安區	新港	421	2189-1	一般農業區	養殖用地	142.78
377	高雄市	永安區	新港	421	2477	一般農業區	養殖用地	3426.94
378	高雄市	永安區	新港	421	2478	一般農業區	養殖用地	2927.83
379	高雄市	永安區	新港	421	2479	一般農業區	養殖用地	1974.33
380	高雄市	永安區	新港	421	2483	一般農業區	養殖用地	941.76
381	高雄市	永安區	新港	421	2497	一般農業區	養殖用地	3352.52
382	高雄市	永安區	新港	421	2498	一般農業區	養殖用地	4211.17
383	高雄市	永安區	新港	423	2478	一般農業區	養殖用地	187.76
384	高雄市	永安區	新港	423	2479	一般農業區	養殖用地	1268.29
385	高雄市	永安區	新港	425	2472	暫未編定	暫未編定	6.33
386	高雄市	永安區	新港	429	2472	暫未編定	暫未編定	0.82
387	高雄市	永安區	新港	430	2933	暫未編定	暫未編定	6.56
388	高雄市	永安區	新港	436	2998	一般農業區	養殖用地	0.68
389	高雄市	永安區	新港	436	2998-1	一般農業區	養殖用地	250.90
390	高雄市	永安區	新港	436	2999	一般農業區	養殖用地	173.00
391	高雄市	永安區	新港	436	9006	一般農業區	養殖用地	152.61
392	高雄市	永安區	新港	437	2993	暫未編定	暫未編定	376.89

項次	縣市	鄉鎮	段	地號	魚塭號	使用分區	使用地	魚塭面積(平方公尺)
393	高雄市	永安區	新港	437	2995	暫未編定	暫未編定	108.43
394	高雄市	永安區	新港	437	2998	暫未編定	暫未編定	240.65
395	高雄市	永安區	新港	437	9002	暫未編定	暫未編定	14.39
396	高雄市	永安區	新港	437	9003	暫未編定	暫未編定	11.96
397	高雄市	永安區	新港	437	9004	暫未編定	暫未編定	6.86
398	高雄市	永安區	新港	437	9006	暫未編定	暫未編定	191.61
399	高雄市	永安區	新港	442	2832	一般農業區	農牧用地	445.16
400	高雄市	永安區	新港	442	2880	一般農業區	農牧用地	581.31
401	高雄市	永安區	新港	442	2890	一般農業區	農牧用地	875.86
402	高雄市	永安區	新港	442	2892	一般農業區	農牧用地	422.07
403	高雄市	永安區	新港	442	2895	一般農業區	農牧用地	848.88
404	高雄市	永安區	新港	442	2905	一般農業區	農牧用地	611.63
405	高雄市	永安區	新港	442	2905-1	一般農業區	農牧用地	17.05
406	高雄市	永安區	新港	442	2929	一般農業區	農牧用地	927.94
407	高雄市	永安區	新港	442	3242	一般農業區	農牧用地	1337.90
408	高雄市	永安區	新港	442	3280	一般農業區	農牧用地	633.06
409	高雄市	永安區	新港	450	3241	一般農業區	農牧用地	1433.61
410	高雄市	永安區	新港	450	3243	一般農業區	農牧用地	887.90
411	高雄市	永安區	新港	450	3245	一般農業區	農牧用地	970.75
412	高雄市	永安區	新港	450	3245-1	一般農業區	農牧用地	1009.81
413	高雄市	永安區	新港	450	3249	一般農業區	農牧用地	976.70
414	高雄市	永安區	新港	450	3257	一般農業區	農牧用地	1021.74
415	高雄市	永安區	新港	505	2957	一般農業區	農牧用地	186.50
416	高雄市	永安區	新港	516	2957	一般農業區	農牧用地	1.14
417	高雄市	永安區	新港	516	2958	一般農業區	農牧用地	468.43
418	高雄市	永安區	新港	516	2959	一般農業區	農牧用地	42.03
419	高雄市	永安區	新港	516	2960	一般農業區	農牧用地	80.17
420	高雄市	永安區	新港	516	2966	一般農業區	農牧用地	354.82
421	高雄市	永安區	新港	516	2967	一般農業區	農牧用地	135.80
422	高雄市	永安區	新港	516	2968	一般農業區	農牧用地	111.60
423	高雄市	永安區	新港	516	3001	一般農業區	農牧用地	110.40
424	高雄市	永安區	新港	518	2958	一般農業區	養殖用地	22.75
425	高雄市	永安區	新港	518	2959	一般農業區	養殖用地	290.27
426	高雄市	永安區	新港	518	2960	一般農業區	養殖用地	215.24
427	高雄市	永安區	新港	518	2966	一般農業區	養殖用地	317.12
428	高雄市	永安區	新港	518	2967	一般農業區	養殖用地	183.01
429	高雄市	永安區	新港	518	2968	一般農業區	養殖用地	189.80
430	高雄市	永安區	新港	518	2992	一般農業區	養殖用地	1583.18
431	高雄市	永安區	新港	518	2993	一般農業區	養殖用地	51.70
432	高雄市	永安區	新港	518	3001	一般農業區	養殖用地	623.58
433	高雄市	永安區	新港	519	2941	暫未編定	暫未編定	100.63
434	高雄市	永安區	新港	519	2992	暫未編定	暫未編定	605.66
435	高雄市	永安區	新港	519	2993	暫未編定	暫未編定	144.25
436	高雄市	永安區	新港	519	3001	暫未編定	暫未編定	19.38
437	高雄市	永安區	新港	520	2998	一般農業區	養殖用地	71.38
438	高雄市	永安區	新港	521	2939	一般農業區	養殖用地	2.10
439	高雄市	永安區	新港	521	2940	一般農業區	養殖用地	3.25
440	高雄市	永安區	新港	521	2996	一般農業區	養殖用地	1513.60
441	高雄市	永安區	新港	521	2998	一般農業區	養殖用地	1320.49
442	高雄市	永安區	新港	521	2998-1	一般農業區	養殖用地	553.86
443	高雄市	永安區	新港	521	2999	一般農業區	養殖用地	1995.16
444	高雄市	永安區	新港	524	2964	一般農業區	養殖用地	3016.51
445	高雄市	永安區	新港	524	2965	一般農業區	養殖用地	2635.98
446	高雄市	永安區	新港	525	2965	一般農業區	養殖用地	0.52
447	高雄市	永安區	新港	527	2941	一般農業區	養殖用地	2776.15
448	高雄市	永安區	新港	542	2957	暫未編定	暫未編定	193.30

項次	縣市	鄉鎮	段	地號	魚塭號	使用分區	使用地	魚塭面積(平方公尺)
449	高雄市	永安區	新港	542	2963	暫未編定	暫未編定	9.63
450	高雄市	永安區	新港	542	2964	暫未編定	暫未編定	6.89
451	高雄市	永安區	新港	542	3038	暫未編定	暫未編定	43.50
452	高雄市	永安區	新港	543	2957	暫未編定	暫未編定	93.03
453	高雄市	永安區	新港	543	2958	暫未編定	暫未編定	1.12
454	高雄市	永安區	新港	543	2964	暫未編定	暫未編定	78.16
455	高雄市	永安區	新港	543	2965	暫未編定	暫未編定	311.67
456	高雄市	永安區	新港	543	2967	暫未編定	暫未編定	3.14
457	高雄市	永安區	新港	543	2968	暫未編定	暫未編定	4.73
458	高雄市	永安區	新港	544	2959	暫未編定	暫未編定	1.99
459	高雄市	永安區	新港	544	2965	暫未編定	暫未編定	490.26
460	高雄市	永安區	新港	544	2968	暫未編定	暫未編定	11.43
461	高雄市	永安區	新港	544	3001	暫未編定	暫未編定	0.17
462	高雄市	永安區	新港	545	2957	一般農業區	養殖用地	476.75
463	高雄市	永安區	新港	553	3033	一般農業區	養殖用地	585.14
464	高雄市	永安區	新港	553	3045	一般農業區	養殖用地	17.06
465	高雄市	永安區	新港	554	3033	一般農業區	養殖用地	768.70
466	高雄市	永安區	新港	554	3034	一般農業區	養殖用地	20.06
467	高雄市	永安區	新港	554	3045	一般農業區	養殖用地	2.62
468	高雄市	永安區	新港	555	3033	一般農業區	養殖用地	5.08
469	高雄市	永安區	新港	555	3034	一般農業區	養殖用地	606.96
470	高雄市	永安區	新港	556	3034	一般農業區	養殖用地	0.26
471	高雄市	永安區	新港	556	3037	一般農業區	養殖用地	1142.13
472	高雄市	永安區	新港	557	3038	一般農業區	養殖用地	702.14
473	高雄市	永安區	新港	558	2963	暫未編定	暫未編定	58.08
474	高雄市	永安區	新港	558	3009-1	暫未編定	暫未編定	3.33
475	高雄市	永安區	新港	558	3037	暫未編定	暫未編定	337.67
476	高雄市	永安區	新港	558	3038	暫未編定	暫未編定	72.36
477	高雄市	永安區	新港	558	3039	暫未編定	暫未編定	113.27
478	高雄市	永安區	新港	559	3007	暫未編定	暫未編定	652.86
479	高雄市	永安區	新港	559	3009	暫未編定	暫未編定	443.01
480	高雄市	永安區	新港	559	3009-1	暫未編定	暫未編定	403.82
481	高雄市	永安區	新港	559	3032	暫未編定	暫未編定	194.64
482	高雄市	永安區	新港	559	3033	暫未編定	暫未編定	188.67
483	高雄市	永安區	新港	559	3034	暫未編定	暫未編定	149.00
484	高雄市	永安區	新港	559	3035	暫未編定	暫未編定	258.38
485	高雄市	永安區	新港	559	3037	暫未編定	暫未編定	15.50
486	高雄市	永安區	新港	559	3039	暫未編定	暫未編定	1.30
487	高雄市	永安區	新港	560	3030	一般農業區	養殖用地	2.05
488	高雄市	永安區	新港	560	3032	一般農業區	養殖用地	1221.14
489	高雄市	永安區	新港	560	3033	一般農業區	養殖用地	20.00
490	高雄市	永安區	新港	593	2501	暫未編定	暫未編定	85.86
491	高雄市	永安區	新港	593	2502	暫未編定	暫未編定	496.10
492	高雄市	永安區	新港	593	2509	暫未編定	暫未編定	319.37
493	高雄市	永安區	新港	593	2523	暫未編定	暫未編定	125.80
494	高雄市	永安區	新港	593	2524	暫未編定	暫未編定	210.99
495	高雄市	永安區	新港	593	3011	暫未編定	暫未編定	218.51
496	高雄市	永安區	新港	594	2523	暫未編定	暫未編定	179.78
497	高雄市	永安區	新港	594	3006	暫未編定	暫未編定	251.87
498	高雄市	永安區	新港	594	3007	暫未編定	暫未編定	22.33
499	高雄市	永安區	新港	594	3008	暫未編定	暫未編定	445.99
500	高雄市	永安區	新港	594	3011	暫未編定	暫未編定	607.71
501	高雄市	永安區	新港	594	3035	暫未編定	暫未編定	0.01
502	高雄市	永安區	新港	594	3047	暫未編定	暫未編定	359.94
503	高雄市	永安區	新港	594	3048	暫未編定	暫未編定	165.10
504	高雄市	永安區	新港	596	3006	一般農業區	養殖用地	1017.19

項次	縣市	鄉鎮	段	地號	魚塭號	使用分區	使用地	魚塭面積(平方公尺)
505	高雄市	永安區	新港	596	3035	一般農業區	養殖用地	3.28
506	高雄市	永安區	新港	597	3032	一般農業區	養殖用地	20.69
507	高雄市	永安區	新港	597	3035	一般農業區	養殖用地	880.51
508	高雄市	永安區	新港	609	2569	一般農業區	養殖用地	299.81
509	高雄市	永安區	新港	609	2572	一般農業區	養殖用地	21.18
510	高雄市	永安區	新港	610	2571	暫未編定	暫未編定	31.66
511	高雄市	永安區	新港	610	2572	暫未編定	暫未編定	545.31
512	高雄市	永安區	新港	611	2501	暫未編定	暫未編定	205.53
513	高雄市	永安區	新港	611	2509	暫未編定	暫未編定	833.85
514	高雄市	永安區	新港	611	2569	暫未編定	暫未編定	3.96
515	高雄市	永安區	新港	614	2509	一般農業區	養殖用地	603.30
516	高雄市	永安區	新港	614	2523	一般農業區	養殖用地	2910.12
517	高雄市	永安區	新港	614	2524	一般農業區	養殖用地	2442.97
518	高雄市	永安區	新港	614	3048	一般農業區	養殖用地	1560.67
519	高雄市	永安區	新港	615	3007	一般農業區	養殖用地	1942.40
520	高雄市	永安區	新港	615	3009	一般農業區	養殖用地	185.77
521	高雄市	永安區	新港	615	3047	一般農業區	養殖用地	1661.80
522	高雄市	永安區	新港	615	3048	一般農業區	養殖用地	5.96
523	高雄市	永安區	新港	617	3009	一般農業區	養殖用地	2291.88
524	高雄市	永安區	新港	617	3009-1	一般農業區	養殖用地	1702.55
525	高雄市	永安區	新港	617	3039	一般農業區	養殖用地	36.49
526	高雄市	永安區	新港	618	3010	一般農業區	養殖用地	0.82
527	高雄市	永安區	新港	618	3039	一般農業區	養殖用地	626.10
528	高雄市	永安區	新港	619	2963	一般農業區	養殖用地	62.32
529	高雄市	永安區	新港	620	2963	一般農業區	養殖用地	835.99
530	高雄市	永安區	新港	627	2474	一般農業區	養殖用地	2991.42
531	高雄市	永安區	新港	627	2480	一般農業區	養殖用地	345.56
532	高雄市	永安區	新港	627	2481	一般農業區	養殖用地	1496.49
533	高雄市	永安區	新港	627	2482	一般農業區	養殖用地	3.88
534	高雄市	永安區	新港	627	2532	一般農業區	養殖用地	150.08
535	高雄市	永安區	新港	628	2480	一般農業區	養殖用地	1914.01
536	高雄市	永安區	新港	628	2481	一般農業區	養殖用地	1426.75
537	高雄市	永安區	新港	631	2194	一般農業區	養殖用地	3.48
538	高雄市	永安區	新港	631	2205	一般農業區	養殖用地	65.96
539	高雄市	永安區	新港	631	2206-1	一般農業區	養殖用地	454.57
540	高雄市	永安區	新港	631	2218	一般農業區	養殖用地	6.31
541	高雄市	永安區	新港	631	2227	一般農業區	養殖用地	11.29
542	高雄市	永安區	新港	631	2227	一般農業區	養殖用地	2.49
543	高雄市	永安區	新港	631	2230	一般農業區	養殖用地	112.29
544	高雄市	永安區	新港	631	2231	一般農業區	養殖用地	227.12
545	高雄市	永安區	新港	631	2232	一般農業區	養殖用地	370.50
546	高雄市	永安區	新港	631	2241	一般農業區	養殖用地	3.01
547	高雄市	永安區	新港	631	2242	一般農業區	養殖用地	2.68
548	高雄市	永安區	新港	631	2526	一般農業區	養殖用地	0.23
549	高雄市	永安區	新港	631	2530	一般農業區	養殖用地	134.23
550	高雄市	永安區	新港	631	2539	一般農業區	養殖用地	35.50
551	高雄市	永安區	新港	631	2542	一般農業區	養殖用地	0.03
552	高雄市	永安區	新港	631	2587	一般農業區	養殖用地	4.04
553	高雄市	永安區	新港	631	2603	一般農業區	養殖用地	780.30
554	高雄市	永安區	新港	631	2603-1	一般農業區	養殖用地	227.06
555	高雄市	永安區	新港	631	2608	一般農業區	養殖用地	697.13
556	高雄市	永安區	新港	631	2614	一般農業區	養殖用地	652.26
557	高雄市	永安區	新港	631	2615	一般農業區	養殖用地	90.01
558	高雄市	永安區	新港	632	2608	一般農業區	養殖用地	1169.85
559	高雄市	永安區	新港	632	2614	一般農業區	養殖用地	682.28
560	高雄市	永安區	新港	638	2193	一般農業區	養殖用地	3939.37

項次	縣市	鄉鎮	段	地號	魚塭號	使用分區	使用地	魚塭面積(平方公尺)
561	高雄市	永安區	新港	638	2194	一般農業區	養殖用地	4544.44
562	高雄市	永安區	新港	638	2205	一般農業區	養殖用地	2456.78
563	高雄市	永安區	新港	638	2206-1	一般農業區	養殖用地	2189.10
564	高雄市	永安區	新港	638	2218	一般農業區	養殖用地	3893.79
565	高雄市	永安區	新港	638	2227	一般農業區	養殖用地	1733.90
566	高雄市	永安區	新港	638	2230	一般農業區	養殖用地	4629.01
567	高雄市	永安區	新港	638	2231	一般農業區	養殖用地	5579.16
568	高雄市	永安區	新港	638	2232	一般農業區	養殖用地	3212.40
569	高雄市	永安區	新港	638	2586	一般農業區	養殖用地	641.08
570	高雄市	永安區	新港	638	2587	一般農業區	養殖用地	673.64
571	高雄市	永安區	新港	638	2589	一般農業區	養殖用地	15.28
572	高雄市	永安區	新港	638	2603	一般農業區	養殖用地	791.61
573	高雄市	永安區	新港	638	2603-1	一般農業區	養殖用地	1816.95
574	高雄市	永安區	新港	638	2608	一般農業區	養殖用地	229.12
575	高雄市	永安區	新港	638	2611	一般農業區	養殖用地	105.66
576	高雄市	永安區	新港	638	2614	一般農業區	養殖用地	2191.40
577	高雄市	永安區	新港	639	2524	一般農業區	養殖用地	0.07
578	高雄市	永安區	新港	639	2532	一般農業區	養殖用地	2684.11
579	高雄市	永安區	新港	639	2533	一般農業區	養殖用地	2996.30
580	高雄市	永安區	新港	639	2534	一般農業區	養殖用地	2151.03
581	高雄市	永安區	新港	639	2534-1	一般農業區	養殖用地	2087.50
582	高雄市	永安區	新港	639	2541	一般農業區	養殖用地	2522.11
583	高雄市	永安區	新港	639	2542	一般農業區	養殖用地	2388.19
584	高雄市	永安區	新港	639	2547	一般農業區	養殖用地	2010.80
585	高雄市	永安區	新港	639	2548	一般農業區	養殖用地	2124.34
586	高雄市	永安區	新港	639	2568	一般農業區	養殖用地	1167.07
587	高雄市	永安區	新港	639	2574	一般農業區	養殖用地	5037.82
588	高雄市	永安區	新港	639	2586	一般農業區	養殖用地	0.93
589	高雄市	永安區	新港	639	2596	一般農業區	養殖用地	2559.33
590	高雄市	永安區	新港	639	2597	一般農業區	養殖用地	2945.62
591	高雄市	永安區	新港	639	2598	一般農業區	養殖用地	1780.55
592	高雄市	永安區	新港	639	2599	一般農業區	養殖用地	1785.75
593	高雄市	永安區	新港	639	2636	一般農業區	養殖用地	3656.81
594	高雄市	永安區	新港	639	2639	一般農業區	養殖用地	5200.00
595	高雄市	永安區	新港	639	2639-1	一般農業區	養殖用地	5117.69
596	高雄市	永安區	新港	639	2640	一般農業區	養殖用地	2928.83
597	高雄市	永安區	新港	639	2653	一般農業區	養殖用地	2538.97
598	高雄市	永安區	新港	639	2663	一般農業區	養殖用地	2899.21
599	高雄市	永安區	新港	639	2664	一般農業區	養殖用地	4190.51
600	高雄市	永安區	新港	639	2699	一般農業區	養殖用地	4754.08
601	高雄市	永安區	新港	639	2700	一般農業區	養殖用地	2553.15
602	高雄市	永安區	新港	639	3007	一般農業區	養殖用地	4.23
603	高雄市	永安區	新港	639	3047	一般農業區	養殖用地	8.94
604	高雄市	永安區	新港	639	3047	一般農業區	養殖用地	0.10
605	高雄市	永安區	新港	640	2553	暫未編定	暫未編定	171.55
606	高雄市	永安區	新港	640	2554	暫未編定	暫未編定	54.51
607	高雄市	永安區	新港	640	2555	暫未編定	暫未編定	334.55
608	高雄市	永安區	新港	640	2556	暫未編定	暫未編定	581.75
609	高雄市	永安區	新港	640	2557	暫未編定	暫未編定	348.79
610	高雄市	永安區	新港	640	2558	暫未編定	暫未編定	255.61
611	高雄市	永安區	新港	640	2560	暫未編定	暫未編定	329.36
612	高雄市	永安區	新港	640	2561	暫未編定	暫未編定	203.22
613	高雄市	永安區	新港	640	2566	暫未編定	暫未編定	75.75
614	高雄市	永安區	新港	640	2567	暫未編定	暫未編定	560.38
615	高雄市	永安區	新港	640	2568	暫未編定	暫未編定	227.51
616	高雄市	永安區	新港	640	2570	暫未編定	暫未編定	577.41

項次	縣市	鄉鎮	段	地號	魚塭號	使用分區	使用地	魚塭面積(平方公尺)
617	高雄市	永安區	新港	640	2571	暫未編定	暫未編定	331.85
618	高雄市	永安區	新港	640	2573	暫未編定	暫未編定	324.92
619	高雄市	永安區	新港	640	2574	暫未編定	暫未編定	100.04
620	高雄市	永安區	新港	640	2597	暫未編定	暫未編定	8.41
621	高雄市	永安區	新港	640	2598	暫未編定	暫未編定	320.33
622	高雄市	永安區	新港	640	2599	暫未編定	暫未編定	442.79
623	高雄市	永安區	新港	640	2653	暫未編定	暫未編定	23.24
624	高雄市	永安區	新港	640	2664	暫未編定	暫未編定	3.81
625	高雄市	永安區	新港	753	2648	一般農業區	養殖用地	670.30
626	高雄市	永安區	新港	758	2648	暫未編定	暫未編定	61.27
627	高雄市	永安區	新港	758	2649	暫未編定	暫未編定	154.28
628	高雄市	永安區	新港	758	2652	暫未編定	暫未編定	137.48
629	高雄市	永安區	新港	758	2666	暫未編定	暫未編定	5.15
630	高雄市	永安區	新港	833	2625	一般農業區	養殖用地	1.39
631	高雄市	永安區	新港	833	2648	一般農業區	養殖用地	7.09
632	高雄市	永安區	新港	834	2625	一般農業區	養殖用地	8.50
633	高雄市	永安區	新港	839	2633	一般農業區	養殖用地	161.54
634	高雄市	永安區	新港	840	2630	一般農業區	養殖用地	1663.92
635	高雄市	永安區	新港	840	9013	一般農業區	養殖用地	7.28
636	高雄市	永安區	新港	842	2630	一般農業區	養殖用地	0.33
637	高雄市	永安區	新港	842	2632	一般農業區	養殖用地	20.17
638	高雄市	永安區	新港	842	9013	一般農業區	養殖用地	402.52
639	高雄市	永安區	新港	842	9014	一般農業區	養殖用地	400.88
640	高雄市	永安區	新港	843	2624	一般農業區	養殖用地	5.55
641	高雄市	永安區	新港	843	2632	一般農業區	養殖用地	614.04
642	高雄市	永安區	新港	845	2624	一般農業區	養殖用地	1947.48
643	高雄市	永安區	新港	845	2632	一般農業區	養殖用地	0.73
644	高雄市	永安區	新港	845	2696	一般農業區	養殖用地	38.31
645	高雄市	永安區	新港	846	2624	一般農業區	養殖用地	0.08
646	高雄市	永安區	新港	846	2688	一般農業區	養殖用地	237.53
647	高雄市	永安區	新港	846	2696	一般農業區	養殖用地	1386.89
648	高雄市	永安區	新港	886	2688	暫未編定	暫未編定	266.38
649	高雄市	永安區	新港	888	2690	暫未編定	暫未編定	147.68
650	高雄市	永安區	新港	890	2687	暫未編定	暫未編定	258.96
651	高雄市	永安區	新港	890	2690	暫未編定	暫未編定	350.37
652	高雄市	永安區	新港	890	2702	暫未編定	暫未編定	49.33
653	高雄市	永安區	新港	890	2703	暫未編定	暫未編定	50.80
654	高雄市	永安區	新港	933	2682	一般農業區	養殖用地	1100.05
655	高雄市	永安區	新港	933	2687	一般農業區	養殖用地	5.90
656	高雄市	永安區	新港	933	2704	一般農業區	養殖用地	965.62
657	高雄市	彌陀區	山頂	333	173-1	特定農業區	農牧用地	1895.14
658	高雄市	彌陀區	山頂	335	173-1	一般農業區	養殖用地	8.34
659	高雄市	彌陀區	山頂	335	173-1	一般農業區	養殖用地	11.31
660	高雄市	彌陀區	山頂	783	172	特定農業區	農牧用地	18.32
661	高雄市	彌陀區	山頂	783	174	特定農業區	農牧用地	1044.25
662	高雄市	彌陀區	山頂	784	172	特定農業區	農牧用地	1333.37
663	高雄市	彌陀區	山頂	802	434-1	一般農業區	養殖用地	1410.70
664	高雄市	彌陀區	山頂	803	434-1	一般農業區	養殖用地	804.25
665	高雄市	彌陀區	山頂	805	430	一般農業區	養殖用地	4.13
666	高雄市	彌陀區	山頂	805	434	一般農業區	養殖用地	2770.10
667	高雄市	彌陀區	山頂	805	434-1	一般農業區	養殖用地	297.46
668	高雄市	彌陀區	山頂	805	443	一般農業區	養殖用地	11.34
669	高雄市	彌陀區	山頂	806	434	一般農業區	養殖用地	436.88
670	高雄市	彌陀區	山頂	806	437	一般農業區	養殖用地	3808.53
671	高雄市	彌陀區	山頂	806	437-1	一般農業區	養殖用地	3063.37
672	高雄市	彌陀區	山頂	806	470	一般農業區	養殖用地	1023.07

項次	縣市	鄉鎮	段	地號	魚塭號	使用分區	使用地	魚塭面積(平方公尺)
673	高雄市	彌陀區	山頂	806	470-1	一般農業區	養殖用地	2265.47
674	高雄市	彌陀區	山頂	806	480	一般農業區	養殖用地	1385.67
675	高雄市	彌陀區	山頂	806	480-1	一般農業區	養殖用地	109.11
676	高雄市	彌陀區	山頂	886	466	一般農業區	養殖用地	59.14
677	高雄市	彌陀區	山頂	886	467	一般農業區	養殖用地	18.59
678	高雄市	彌陀區	山頂	888	467	一般農業區	養殖用地	878.03
679	高雄市	彌陀區	港口	368	1468	一般農業區	養殖用地	3838.92
680	高雄市	彌陀區	港口	368	1469	一般農業區	養殖用地	2214.67
681	高雄市	彌陀區	港口	369	1469	一般農業區	養殖用地	3684.89
682	高雄市	彌陀區	港口	369	1475	一般農業區	養殖用地	1231.27
683	高雄市	彌陀區	港口	370	1475	一般農業區	農牧用地	3365.84
684	高雄市	彌陀區	港口	503	1245	一般農業區	養殖用地	862.50
685	高雄市	彌陀區	港口	503	1246-10	一般農業區	養殖用地	164.63
686	高雄市	彌陀區	港口	503	1246-9	一般農業區	養殖用地	309.41
687	高雄市	彌陀區	港口	503	1247	一般農業區	養殖用地	4764.90
688	高雄市	彌陀區	港口	503	1248	一般農業區	養殖用地	4116.46
689	高雄市	彌陀區	港口	503	1468	一般農業區	養殖用地	485.42
690	高雄市	彌陀區	港口	503	1469	一般農業區	養殖用地	167.51
691	高雄市	彌陀區	港口	503	1475	一般農業區	養殖用地	289.15
692	高雄市	彌陀區	塩港	395	1259	一般農業區	養殖用地	4303.66
693	高雄市	彌陀區	塩港	395	1260	一般農業區	養殖用地	0.11
694	高雄市	彌陀區	塩港	395	1263	一般農業區	養殖用地	4364.30
695	高雄市	彌陀區	塩港	400	1251	一般農業區	養殖用地	96.69
696	高雄市	彌陀區	塩港	400	1251	一般農業區	養殖用地	14.14
697	高雄市	彌陀區	塩港	400	1256	一般農業區	養殖用地	6518.81
698	高雄市	彌陀區	塩港	400	1261-1	一般農業區	養殖用地	0.09
699	高雄市	彌陀區	彌海	612	1117	一般農業區	養殖用地	4806.81
700	高雄市	彌陀區	彌海	612	1329	一般農業區	養殖用地	5728.47
701	高雄市	彌陀區	彌海	613	1116	一般農業區	養殖用地	5868.72
702	高雄市	彌陀區	彌海	613	1131	一般農業區	養殖用地	5739.29
703	高雄市	彌陀區	彌海	616	1121	一般農業區	養殖用地	1502.14
704	高雄市	彌陀區	彌海	616	1122	一般農業區	養殖用地	7290.74
705	高雄市	彌陀區	彌海	616	1131	一般農業區	養殖用地	34.72
709	高雄市	彌陀區	彌海	649	1121	一般農業區	養殖用地	3108.04
710	高雄市	彌陀區	彌海	901	125-1	都計農業區	都計農業區	5.72
711	高雄市	彌陀區	彌海	901	126	都計農業區	都計農業區	6605.84
712	高雄市	彌陀區	彌海	901	138	都計農業區	都計農業區	62.28
713	高雄市	彌陀區	彌海	648-1	1127	一般農業區	養殖用地	2397.99
714	高雄市	彌陀區	彌海	648-1	1127-1	一般農業區	養殖用地	207.61
715	高雄市	彌陀區	彌海	648-2	1127	一般農業區	養殖用地	28.17
716	高雄市	彌陀區	彌海	648-2	1127-1	一般農業區	養殖用地	1741.65

項次	縣市	鄉鎮	段	地號	魚塭號	使用分區	使用地	魚塭面積(平方公尺)
717	高雄市	永安區	烏樹林	826	1610	一般農業區	養殖用地	1.88
718	高雄市	永安區	烏樹林	826	1618	一般農業區	養殖用地	8349.26
719	高雄市	永安區	烏樹林	826	1607	一般農業區	養殖用地	7636.29
720	高雄市	永安區	烏樹林	826	1251	一般農業區	養殖用地	10313.04
721	高雄市	永安區	烏樹林	826	1248	一般農業區	養殖用地	7404.97
722	高雄市	永安區	烏樹林	826	1247	一般農業區	養殖用地	8612.61
723	高雄市	永安區	烏樹林	828	1247	一般農業區	養殖用地	209.15
724	高雄市	永安區	烏樹林	828	1246	一般農業區	養殖用地	4329.74
725	高雄市	永安區	烏樹林	828	1245	一般農業區	養殖用地	3850.06
726	高雄市	永安區	烏樹林	828-10	1245	一般農業區	養殖用地	265.09
727	高雄市	永安區	烏樹林	828-13	1254	一般農業區	養殖用地	337.72
728	高雄市	永安區	烏樹林	828-13	1255	一般農業區	養殖用地	127.96
729	高雄市	永安區	烏樹林	828-13	1253	一般農業區	養殖用地	48.56
730	高雄市	永安區	烏樹林	828-13	1252	一般農業區	養殖用地	28.68
731	高雄市	永安區	烏樹林	828-13	1279	一般農業區	養殖用地	24.51
732	高雄市	永安區	烏樹林	828-19	1254	一般農業區	養殖用地	7392.52
733	高雄市	永安區	烏樹林	828-19	1245	一般農業區	養殖用地	0.00
734	高雄市	永安區	烏樹林	828-20	1255	一般農業區	養殖用地	7858.46
735	高雄市	永安區	烏樹林	828-20	1254	一般農業區	養殖用地	0.50
736	高雄市	永安區	烏樹林	828-20	1253	一般農業區	養殖用地	9143.68
737	高雄市	永安區	烏樹林	828-20	1252	一般農業區	養殖用地	7544.52
738	高雄市	永安區	烏樹林	828-23	1252	一般農業區	養殖用地	936.48
739	高雄市	永安區	烏樹林	828-23	1279	一般農業區	養殖用地	602.30
740	高雄市	永安區	烏樹林	828-24	1279	一般農業區	養殖用地	8203.68
741	高雄市	永安區	烏樹林	828-24	1278	一般農業區	養殖用地	2216.13
742	高雄市	永安區	烏樹林	828-25	1278	一般農業區	養殖用地	5919.80
743	高雄市	永安區	烏樹林	828-25	944	一般農業區	養殖用地	7934.76

項次	縣市	鄉鎮	段	地號	魚塭號	使用分區	使用地	地號面積(平方公尺)
744	高雄市	茄萣區	興達	155-1		暫未編定	暫未編定	33.85
745	高雄市	茄萣區	興達	173		一般農業區	農牧用地	81.85
746	高雄市	茄萣區	興達	176-4		一般農業區	養殖用地	1527.06
747	高雄市	茄萣區	興達	176-41		一般農業區	養殖用地	2500.05
748	高雄市	茄萣區	興達	233		一般農業區	養殖用地	1987.59
749	高雄市	茄萣區	興達	263		一般農業區	農牧用地	86.74
750	高雄市	茄萣區	興達	295		一般農業區	農牧用地	54.89
751	高雄市	茄萣區	興達	368		一般農業區	農牧用地	64.47
752	高雄市	茄萣區	興達	403		一般農業區	農牧用地	125.28
753	高雄市	茄萣區	興達	410		一般農業區	農牧用地	22.04
754	高雄市	茄萣區	興達	438		一般農業區	農牧用地	628.12
755	高雄市	茄萣區	興達	440		一般農業區	養殖用地	110.77
756	高雄市	路竹區	頂寮	115		一般農業區	養殖用地	42.05
757	高雄市	路竹區	頂寮	131		一般農業區	養殖用地	662.69
758	高雄市	路竹區	頂寮	283-1		一般農業區	養殖用地	197.64
759	高雄市	路竹區	頂寮	535-2		一般農業區	養殖用地	205.77
760	高雄市	路竹區	頂寮	535-3		一般農業區	養殖用地	126.04
761	高雄市	路竹區	頂寮	535-4		一般農業區	養殖用地	25.01
762	高雄市	路竹區	頂寮	535-5		一般農業區	養殖用地	135.39
763	高雄市	路竹區	頂寮	550		一般農業區	養殖用地	104.78
764	高雄市	永安區	永華	531		一般農業區	養殖用地	96.14
765	高雄市	永安區	永華	539		一般農業區	養殖用地	236.21
766	高雄市	永安區	永華	843		暫未編定	暫未編定	222.39
767	高雄市	永安區	永華	846		暫未編定	暫未編定	307.49
768	高雄市	永安區	永華	853		暫未編定	暫未編定	404.61
769	高雄市	永安區	永華	860		一般農業區	養殖用地	71.87
770	高雄市	永安區	永華	862		一般農業區	養殖用地	2.10
771	高雄市	永安區	永華	863		一般農業區	養殖用地	177.64
772	高雄市	永安區	永華	872		一般農業區	農牧用地	21.08
773	高雄市	永安區	保寧	94-1		一般農業區	養殖用地	321.38
774	高雄市	永安區	保寧	875		一般農業區	農牧用地	265.37
775	高雄市	永安區	保興	1062		一般農業區	農牧用地	626.29
776	高雄市	永安區	烏樹林	673-3		一般農業區	養殖用地	488.00
777	高雄市	永安區	烏樹林	680-5		一般農業區	養殖用地	2116.00
778	高雄市	永安區	烏樹林	818-1		一般農業區	養殖用地	267.00
779	高雄市	永安區	復興	232-45		一般農業區	養殖用地	146.03
780	高雄市	永安區	復興	455		一般農業區	養殖用地	72.29
781	高雄市	永安區	復興	456		一般農業區	養殖用地	10.77
782	高雄市	永安區	復興	457		一般農業區	養殖用地	201.21
783	高雄市	永安區	復興	462		一般農業區	養殖用地	17.18
784	高雄市	永安區	復興	467		一般農業區	養殖用地	11.47
785	高雄市	永安區	復興	689		一般農業區	養殖用地	191.13
786	高雄市	永安區	復興	909		一般農業區	農牧用地	84.22
787	高雄市	永安區	新厝	88		一般農業區	養殖用地	77.62
788	高雄市	永安區	新厝	94		一般農業區	養殖用地	288.08
789	高雄市	永安區	新厝	456-1		一般農業區	養殖用地	347.59
790	高雄市	永安區	新港	157		暫未編定	暫未編定	627.90
791	高雄市	永安區	新港	160		一般農業區	養殖用地	162.18
792	高雄市	永安區	新港	175		一般農業區	養殖用地	385.32
793	高雄市	永安區	新港	176		一般農業區	養殖用地	135.53
794	高雄市	永安區	新港	177		一般農業區	養殖用地	20.87
795	高雄市	永安區	新港	190		一般農業區	農牧用地	199.19
796	高雄市	永安區	新港	417		一般農業區	養殖用地	289.11
797	高雄市	永安區	新港	434		暫未編定	暫未編定	329.84
798	高雄市	永安區	新港	486		一般農業區	養殖用地	150.04
799	高雄市	永安區	新港	610-2		暫未編定	暫未編定	24.57

項次	縣市	鄉鎮	段	地號	魚塭號	使用分區	使用地	地號面積(平方公尺)
800	高雄市	永安區	新港	952		一般農業區	農牧用地	24.82
801	高雄市	彌陀區	塭港	395-1	1251	一般農業區	養殖用地	9390.35
802	高雄市	彌陀區	塭港	395-1	1256	一般農業區	養殖用地	3.88
803	高雄市	彌陀區	塭港	395-1	1263	一般農業區	養殖用地	367.70
804	高雄市	彌陀區	港口	503-2		一般農業區	養殖用地	169.88
805	高雄市	彌陀區	港口	529-12		一般農業區	養殖用地	63.00
806	高雄市	彌陀區	港口	529-14		一般農業區	養殖用地	35.35
807	高雄市	彌陀區	港口	529-50		一般農業區	養殖用地	48.99
808	高雄市	彌陀區	港口	529-52		一般農業區	養殖用地	60.91
809	高雄市	彌陀區	港口	529-60		一般農業區	養殖用地	57.05
810	高雄市	彌陀區	港口	529-61		一般農業區	養殖用地	102.76
811	高雄市	彌陀區	塭港	268-10		一般農業區	養殖用地	239.13
812	高雄市	彌陀區	塭港	358-2		都計農業區	都計農業區	264.70
813	高雄市	彌陀區	塭港	358-3		都計農業區	都計農業區	394.00
814	高雄市	彌陀區	塭港	366-2		都計農業區	都計農業區	101.07
815	高雄市	彌陀區	塭港	378-1		都計農業區	都計農業區	90.02
816	高雄市	彌陀區	塭港	378-2		都計農業區	都計農業區	82.62
817	高雄市	彌陀區	塭港	381-2		都計農業區	都計農業區	93.56
818	高雄市	彌陀區	塭港	381-3		都計農業區	都計農業區	373.84
819	高雄市	彌陀區	塭港	382-1		都計農業區	都計農業區	72.22
820	高雄市	彌陀區	塭港	420		暫未編定	暫未編定	47.04
821	高雄市	彌陀區	塭港	422		暫未編定	暫未編定	87.61
822	高雄市	彌陀區	塭港	461-1		都計農業區	都計農業區	341.62
823	高雄市	彌陀區	塭港	522-2		都計農業區	都計農業區	13.67
824	高雄市	彌陀區	彌海	525-62		一般農業區	養殖用地	13.93
825	高雄市	彌陀區	彌海	525-63		一般農業區	養殖用地	122.38
826	高雄市	彌陀區	彌海	525-66		一般農業區	養殖用地	66.25
827	高雄市	彌陀區	彌海	525-67		一般農業區	養殖用地	60.89
828	高雄市	彌陀區	彌海	525-68		一般農業區	養殖用地	198.13
829	高雄市	彌陀區	彌海	525-71		一般農業區	養殖用地	264.52
830	高雄市	彌陀區	彌海	525-72		一般農業區	養殖用地	285.07

項次	縣市	鄉鎮	段	地號	魚塭號	使用分區	使用地	地號面積(平方公尺)
831	高雄市	永安區	烏樹林	673-14		一般農業區	養殖用地	80.00
832	高雄市	永安區	烏樹林	676-4		一般農業區	養殖用地	12.00
833	高雄市	永安區	烏樹林	676-5		一般農業區	養殖用地	18.00
834	高雄市	永安區	烏樹林	676-6		一般農業區	養殖用地	28.00
835	高雄市	永安區	烏樹林	676-8		一般農業區	養殖用地	77.00
836	高雄市	永安區	烏樹林	828-26		一般農業區	養殖用地	109.00
837	高雄市	永安區	烏樹林	829-12		一般農業區	養殖用地	9982.00
838	屏東縣	林邊鄉	光林	826		暫未編定	暫未編定	89.93
839	屏東縣	林邊鄉	成功	321		暫未編定	暫未編定	59.06
840	屏東縣	林邊鄉	成功	322		暫未編定	暫未編定	249.22
841	屏東縣	林邊鄉	成功	367		暫未編定	暫未編定	511.64
842	屏東縣	林邊鄉	成功	374		暫未編定	暫未編定	197.91

附錄五

台電公司評估養殖魚塭優先推動之案場併網規劃函

檔　　號：
保存年限：

台灣電力股份有限公司系統規劃處　函

地址：10016臺北市羅斯福路3段242號
聯 絡 人：簡宏義
電子信箱：u066427@taipower.com.tw
連絡電話：02-23666908

受文者：經濟部能源局
發文日期：中華民國110年10月27日
發文字號：規字第1100020961號
速別：普通件
密等及解密條件或保密期限：
附件：如文

裝

主旨：有關「高雄市及屏東縣漁業經營結合綠能之區位範圍海岸利用管理可行性規劃」評估事宜，詳如說明，請查照。

說明：

一、復貴局110年10月15日能技字第11006011920號。

二、因應貴局擬接續推動第二階段「漁業經營結合綠能開發」計畫，本公司已配合評估該區電網能力與規劃方案如附件，含鄰近既設相關變電所及執行中佳源R/S加強電力網工程，整體評估電網略可滿足全區開發需求。

訂

正本：經濟部能源局
副本：

線

處　長　　張　　耀　　宗

電子交換：經濟部能源局

依照公文處理分層負責授權單位主管決行

附錄六

專案計畫核定函暨可優先推動區位公告

經濟部
行政院農業委員會　公告　中華民國110年10月18日
經能字第11004605140號
農漁字第1100723000號

主　　旨：公告「高雄市茄萣區、湖內區、路竹區、岡山區及阿蓮區可優先推動漁業經營結合綠能之區位範圍」，並自即日生效。

依　　據：「申請農業用地作農業設施容許使用審查辦法(https://law.moj.gov.tw/LawClass/LawAll.aspx?pcode=M0020022)」第29條第3項。

公告事項：

一、公告地區：經濟部會同行政院農業委員會公告高雄市茄萣區、湖內區、路竹區、岡山區及阿蓮區可優先推動漁業經營結合綠能之區位範圍，總面積1,176.99公頃；其中茄萣區、湖內區及路竹區涉及海岸管理法之陸域緩衝區計有面積389.14公頃（如清冊及附圖）。

二、本公告生效日起，由高雄市政府受理容許使用、同意備案及籌設許可等事宜；惟涉及海岸管理法之陸域緩衝區部分區域，俟經濟部檢具漁電共生專區海岸利用管理可行性規劃報告，經內政部認定符合「一級海岸保護區以外特定區位利用管理辦法」而免申請許可，始得受理。

三、另旨揭優先推動漁業經營結合綠能之區位範圍，涉及太陽光電環境與社會檢核相關訊息，請至https://www.sfea.org.tw (https://www.sfea.org.tw)查詢。

清冊及附圖（請參見PDF）

經濟部
行政院農業委員會　公告　中華民國110年10月21日
經能字第11004605230號
農漁字第1100723265號

主　　旨：公告「高雄市永安區、彌陀區及梓官區可優先推動漁業經營結合綠能之區位範圍」，並自即日生效。

依　　據：「申請農業用地作農業設施容許使用審查辦法(https://law.moj.gov.tw/LawClass/LawAll.aspx?pcode=M0020022)」第29條第3項。

公告事項：

一、公告地區：經濟部會同行政院農業委員會公告高雄市永安區、彌陀區及梓官區可優先推動漁業經營結合綠能之區位範圍，總面積968.34公頃；其中永安區及彌陀區涉及海岸管理法之陸域緩衝區計有面積872.47公頃（如清冊及附圖）。

二、本公告生效日起，由高雄市政府受理容許使用、同意備案及籌設許可等事宜；惟涉及海岸管理法之陸域緩衝區部分區域，俟經濟部檢具漁電共生專區海岸利用管理可行性規劃報告，經內政部認定符合「一級海岸保護區以外特定區位利用管理辦法」免申請許可，始得受理。

三、另旨揭優先推動漁業經營結合綠能之區位範圍，涉及太陽光電環境與社會檢核相關訊息，請至https://www.sfea.org.tw (https://www.sfea.org.tw)查詢。

清冊及附圖（請參見PDF）

檔　　號：
保存年限：

經濟部、行政院農業委員會　公告

發文日期：中華民國111年 / 月20日
發文字號：經能字第11004603390號

農漁字第1110700019號

主旨：公告「高雄市路竹區、岡山區、阿蓮區及彌陀區可優先推動漁業經營結合綠能之區位範圍」，並自即日生效。

依據：「申請農業用地作農業設施容許使用審查辦法」第29條第3項。

公告事項：

一、公告地區：經濟部會同行政院農業委員會公告高雄市路竹區、岡山區、阿蓮區及彌陀區可優先推動漁業經營結合綠能之區位範圍，總面積30.15公頃；其中涉及海岸管理法之陸域緩衝區計有面積22.11公頃(如清冊及附圖)。

二、本公告生效日起，由高雄市政府受理容許使用、同意備案及籌設許可等事宜；惟涉及海岸管理法之陸域緩衝區部分區域，俟經濟部檢具漁電共生專區海岸利用管理可行性規劃報告，經內政部認定符合「一級海岸保護區以外特定區位利用管理辦法」而免申請許可，始得受理。

三、另旨揭優先推動漁業經營結合綠能之區位範圍，涉及太陽光

電環境與社會檢核相關訊息，請至https://www.sfea.org.tw查詢。

部長 王美花

主任委員 陳吉仲

會銜公文機關印信蓋用續頁表

發文日期：中華民國111年1月20日

發文字號：經能字第11004603390號、農漁字第1110700019號

主旨：公告「高雄市路竹區、岡山區、阿蓮區及彌陀區可優先推動漁業經營結合綠能之區位範圍」，並自即日生效。

說明：2個以上機關之會銜公文用印時，得依本表蓋用

能源局 太陽光電組

正本

檔　　號：
保存年限：

行政院農業委員會　函

地址：100臺北市南海路37號
承辦人：吳俊良
電話：(02)23835770
傳真：(02)23328950
電子信箱：chunliang@ms1. fa. gov. tw

100
台北市福州街15號

受文者：經濟部

發文日期：中華民國110年10月4日
發文字號：農授漁字第1100722817號
速別：普通件
密等及解密條件或保密期限：
附件：如說明

主旨：有關貴部所提「高雄市永安區養殖漁業經營結合綠能設施專案計畫」，業經本會核定，請查照。

說明：

一、復貴部110年9月29日經授能字第11000192600號函。

二、檢附旨揭計畫核定本(如附件)。

正本：經濟部
副本：本會企劃處、漁業署（養殖漁業組）

主任委員 陳吉仲

總收文
11000203610
110. 10. 06

經濟部
總收文
11000084140
110. 10. [illegible]

能源局 太陽光電組

正本

檔　　號：
保存年限：

行政院農業委員會　函

地址：100臺北市南海路37號
承辦人：吳俊良
電話：(02)23835770
傳真：(02)23328950
電子信箱：chunliang@ms1.fa.gov.tw

100
台北市福州街15號

受文者：經濟部

發文日期：中華民國110年10月4日
發文字號：農授漁字第1100722748號
速別：普通件
密等及解密條件或保密期限：
附件：如說明

主旨：有關貴部所提「屏東縣新園鄉、東港鎮及林邊鄉養殖漁業經營結合綠能設施專案計畫」，業經本會核定，請查照。

說明：

一、復貴部110年9月28日經授能字第11000189550號函。

二、檢附旨揭計畫核定本(如附件)。

正本：經濟部
副本：本會企劃處、漁業署（養殖漁業組）

主任委員 陳吉仲

總收文
11000203600
110. 10. 06

經濟部
總收文
11000084130
110. 10. 三6

檔　　號：
保存年限：

經濟部、行政院農業委員會　公告

發文日期：中華民國111年5月10日
發文字號：經能字第11104601660號

農漁字第1110710201號



主旨：公告「新增高雄市湖內區、路竹區、岡山區、阿蓮區、永安區、彌陀區及梓官區可優先推動漁業經營結合綠能之區位範圍」，並自即日生效。

依據：「申請農業用地作農業設施容許使用審查辦法」第29條第3項。

公告事項：

一、公告地區：經濟部會同行政院農業委員會公告新增高雄市湖內區、路竹區、岡山區、阿蓮區、永安區、彌陀區及梓官區可優先推動漁業經營結合綠能之區位範圍，總面積118.73公頃(如清冊及附圖)。

二、本公告生效日起，由高雄市政府受理容許使用、同意備案及籌設許可等事宜。

三、另旨揭優先推動漁業經營結合綠能之區位範圍，涉及太陽光電環境與社會檢核相關訊息，請至https://www.sfea.org.tw查詢。

部長 王美花

主任委員 陳吉仲

裝

訂

線

會銜公文機關印信蓋用續頁表

發文日期：111 年 5 月 10 日

發文字號：經能字第 11104601660 號、農漁字第 1110710201 號

主　　旨：公告「新增高雄市湖內區、路竹區、岡山區、阿蓮區、永安區、彌陀區及梓官區可優先推動漁業經營結合綠能之區位範圍」，並自即日起生效。



2	3
4	5

說明：二以上機關之會銜公文用印時，得依本表蓋用。

能源局 太陽光電組

正　本

檔　　號：
保存年限：

行政院農業委員會　函

地址：100臺北市南海路37號
承辦人：吳俊良
電話：(02)23835770
傳真：(02)23328950
電子信箱：chunliang@ms1. fa. gov. tw

100台北市福州街15號

受文者：經濟部

發文日期：中華民國111年7月27日
發文字號：農授漁字第1110717843號
速別：普通件
密等及解密條件或保密期限：
附件：如說明

主旨：有關貴部所提「高雄市永安區養殖漁業經營結合綠能設施專案計畫(增訂)」，業經本會核定，請查照。

說明：

一、復貴部111年7月19日經授能字第11106013420號函。

二、檢附旨揭計畫核定本(如附件)。

正本：經濟部
副本：本會企劃處、漁業署(養殖漁業組)

主任委員 陳吉仲

裝

訂

線

030604

總收文
11100184940
111. 7. 28

變批 7/28

經濟部
總收文
11100065170
111. 7. 27

檔　　號：
保存年限：

經濟部、行政院農業委員會　公告

發文日期：中華民國111年11月21日
發文字號：經能字第11104604500號

農漁字第1110725920號



主旨：公告「新增彰化縣、雲林縣、嘉義縣、高雄市及屏東縣可優先推動漁業經營結合綠能之區位範圍」，並自即日生效。

依據：「申請農業用地作農業設施容許使用審查辦法」第29條第3項。

公告事項：

一、公告地區：經濟部會同行政院農業委員會公告新增公告彰化縣、雲林縣、嘉義縣、高雄市及屏東縣可優先推動漁業經營結合綠能之區位範圍計387.67公頃；其中涉及海岸管理法之陸域緩衝區計有面積381.35公頃(如清冊及附圖)。

二、本公告生效日起，由各縣市政府受理容許使用、同意備案及籌設許可等事宜；其中涉及海岸管理法之陸域緩衝區部分區域，由經濟部檢具漁電共生專區海岸利用管理可行性規劃報告，並經內政部認定符合「一級海岸保護區以外特定區位利用管理辦法」前，得受理上開程序之預行審查。

三、另旨揭優先推動漁業經營結合綠能之區位範圍，涉及太陽光



電環境與社會檢核相關訊息，請至https://www.sfea.org.tw查詢。

部長 王美花

主任委員 陳吉仲

會銜公文機關印信蓋用續頁表

發文日期：111 年 11 月 2 日

發文字號：經能字第 11104604500 號、農漁字第 1110725920 號

主　　旨：公告「新增彰化縣、雲林縣、嘉義縣、高雄市及屏東縣可優先推動漁業經營結合綠能之區位範圍」，並自即日起生效。

2	3
4	5

說明：二以上機關之會銜公文用印時，得依本表蓋用。

附錄七

養殖漁業經營結合綠能設施養殖事實認定標準(新)

太陽光電組

電子公文

行政院農業委員會　函

機關地址：100臺北市南海路37號
承辦人：吳俊良
電話：(02)23835770
傳真：(02)23328950
電子信箱：chunliang@ms1.fa.gov.tw

受文者：經濟部
發文日期：中華民國110年3月18日
發文字號：農漁字第1101346676號
速別：普通件
密等及解密條件或保密期限：
附件：

主旨：有關推動辦理養殖漁業經營結合綠能設施，涉及養殖事實認定標準案，詳如說明，請查照轉知相關漁業(民)團體會員。

說明：

一、依據經濟部110年2月17日經能字第11002601790號函辦理。

二、旨案經本(110)年1月23日經濟部邀集本會等單位召開「太陽光電討論議題研商會議」討論，結論略以：

(一)漁電共生為確保實際養殖行為，將以其漁產物具產銷履歷(或ASC等國際相關認驗證)、購買魚苗及飼料單據、放養量申報及魚貨交易等文件作為判斷養殖經營事實之參據項目，並依申請農業容許之養殖經營計畫書內放養量為基準，請漁民落實每年放養量申報，作為地方政府容許審查依據。

(二)至於營運期間，除發生天然災害或不可抗力事實外，若未依經營計畫書辦理或未落實放養量申報，將以所提經營養殖物種於漁業統計年報近3年產量平均值7成作為養殖經營事實之判定。

(三)另在20年期間，擬變更養殖物種，可向地方農業主管機關申請變更養殖經營計畫。

110. 3. 19

總收文
11000075590

110/03/19經濟部總收文
11000557600

附錄八

養殖漁業經營結合綠能設施養殖事實認定標準(舊)

類別	解釋函	**發文機關**	行政院農委會
發文日期	104/12/18		
發文文號	漁四字第1041268397號		
主旨	水產養殖設施查核標準依漁業統計年報產量7成估認。		
說明	主旨：有關查核申請農業用地作水產養殖設施容許使用案件是否符合原核定計畫內容之審認，請依說明事項辦理，請查照轉知。<w:br/>說明：<w:br/>　一、依據行政院農業委員會104年12月15日農企字第1040247817號函辦理。<w:br/>　二、有關取得農業用地作農業設施容許使用之水產養殖設施查核作業，請依「申請農業用地作農業設施容許使用審查辦法」第32條及第33條及行政院農業委員會104年8月25日農企字第1040012614號函(如附件)辦理。<w:br/>　三、至查核是否符合原核定計畫內容之審認作業，請以申請人所提經營計畫之養殖種類，依漁業統計年報該種類近三年產量平均值之7成估認最低生產量；另屬室內水產養殖之生產經營能力(包括單位面積放養量及收成量)，不得低於室外水產養殖集約式養殖水準，作為合理水產養殖經營事實之判定參考。		
正本			
副本			
備註			

附錄九

容許使用辦法遮蔽率計算方式

正　本

檔　號：
保存年限：

行政院農業委員會　函

地址：100臺北市南海路37號
承辦人：吳俊良
電話：(02)23835770
傳真：(02)23328950
電子信箱：chunliang@ms1.fa.gov.tw

711
臺南市歸仁區中正南路2段48號

受文者：臺鹽綠能股份有限公司

發文日期：中華民國108年4月16日
發文字號：農授漁字第1080708649號
速別：普通件
密等及解密條件或保密期限：
附件：如說明三

主旨：有關貴公司所詢「申請農業用地作農業設施容許使用審查辦法」(下稱本辦法)第29條申請農業經營結合綠能之地面型綠能設施(漁電共生)遮蔽率計算方式之疑義案，復如說明，請查照。

說明：

一、復貴公司108年3月22日臺鹽綠規字第1080322001號函。

二、針對「漁電共生」之室外養殖池面積較大，一養殖池常橫跨「多筆」地號土地，其地面型綠能設施遮蔽計算方式考量同一養殖池經營之不可分性，雖綠能設施僅坐落該養殖池「部分」地號土地上，該綠能設施如以整體規劃配置，其總面積應可合併計算，惟不得超過該養殖池所占地號土地總面積40%。

三、有關貴公司所詢「漁電共生」申請案件，如以相鄰數養殖池結合綠能設施提出同一申請案時，依前述說明，基於整體規劃，其綠能設施總面積得合併計算，且不得超過該申請案綠能設施所坐落養殖池所占地號土地總面積40%(意即貴公司附圖申請案場範圍A~G土地，其綠能設施總面積，不得超過以綠能設施a~f所坐落養殖池所佔地號土地A、B、C、D、F、G之總面積40%)，惟涉及個案申請審查事宜，屬地方主管機關權責，仍請逕向當地直轄市、縣市政府主管機關洽詢。

附件一

農業經營結合綠能設施容許使用之遮蔽率計算方式(以室外養殖池為例)

- A~G為土地地號；a~f為綠能設施；①~③為養殖池 。
- 申請場域範圍為A~G土地地號面積加總，其中包含①~③共三個養殖池，其中②作為調節水質之蓄水使用。
- 依農授漁字第1081203446號函，其計算方式如下：

$$①養殖池=\frac{綠能設施}{所占地號}=\frac{a+b+c}{A+B+F}<40\%$$

$$②養殖池(蓄水池)=\frac{綠能設施}{所占地號}=\frac{f}{C+D}>40\%$$

$$③養殖池=\frac{綠能設施}{所占地號}=\frac{d+e}{C+D+G+F}<40\%$$

- 惟農業經營結合綠能之地面型綠能設施屬於**大面積之規劃建置，橫跨多筆地號與農業設施**，若僅以單一農業設施為計算單元，恐造成區域內綠能設施之配置設計缺乏彈性，無法整體規劃，不利於農業經營及綠能共存。
- 爰得否針對農業經營結合綠能之地面型綠能設施，**如為同一申請案件，綠能設施得以該申請土地及農業設施之現況進行整體規劃配置，綠能設施及所坐落之土地地號面積可合併計算，且不得超過綠能設施所坐落之土地所占地號總面積40%，其計算方式為：**

$$\frac{a+b+c+d+e+f}{A+B+C+D+F+G}<40\%$$

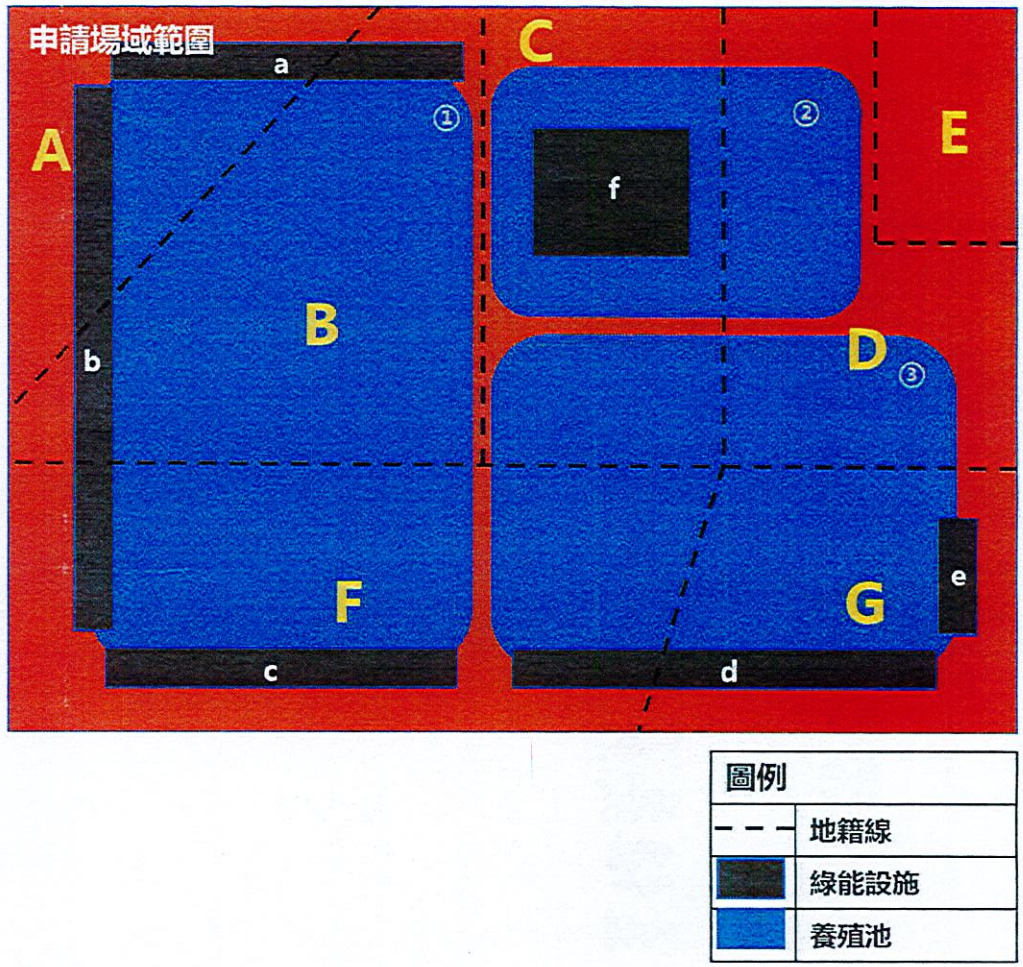

正本：臺鹽綠能股份有限公司
副本：嘉義縣政府、本會企劃處、漁業署(均含附件)

主任委員 陳吉仲

附錄十

環境敏感地區單一窗口查詢結果

檔　　號：
保存年限：

中華民國航空測量及遙感探測學會　函

機關地址：臺北市11681文山區羅斯福路5段113號3樓
聯絡人：陳怡如
電話：(02)29311112#29及(02)8931-5299
傳真：(02)29317225

臺北市中山區復興北路2號13樓

受文者：經濟部能源局

發文日期：中華民國 110 年 04 月 08 日
發文字號：航測會字第1109008627號
速別：
密等及解密條件或保密期限：普通
附件：

主旨：有關申請屏東縣林邊鄉銀放索段799地號等1332筆土地（面積：447.317公頃）有無位於相關環境敏感地區1案，復請查照。

說明：

一、內政部營建署自103年起推動環境敏感地區單一窗口查詢服務機制，並於110年度委託本會辦理「環境敏感地區單一窗口查詢工作案」，由本會協助申請人進行60項環境敏感地區查詢服務相關作業。

二、依臺端110年02月06日申請書（案號：1100202054）。

三、旨揭申請案經各環境敏感地區查復機關確認後，查詢結果請至環境敏感地區查詢平臺進行下載。（下載網址：https://eland.cpami.gov.tw/seportal/?k=2PTRLoJ1ap9）。

四、依據環境敏感地區單一窗口查詢申請作業要點第6點規定，本案查詢結果通知書有效期間為1年，本案查詢結果通知書所載查詢結果有誤差或爭議時，或期間內環境敏感地區範圍有變更情形者，以各環境敏感地區主管機關查認結果為準。又因地籍圖與地形圖套繪容有誤差，須以各環境敏感地區圖資套疊查詢者，本案係依所附位置圖標示位置辨識，所附地籍資料及地籍圖係供參考，爰臺端如對個別查詢結果有疑義，建議可逕向該環境敏感地區主管機關確認。

正本：

經濟部能源局

理事長 趙鍵哲

環境敏感地區單一窗口查詢專用平台印

申請屏東縣林邊鄉銀放索段799地號等1332筆土地（面積：447.317公頃）

（案號：1100202054）

附表1 申請查詢範圍位置圖



圖例 申請範圍

內政部營建署
Construction and Planning Agency
Ministry of the Interior

申請案件位置略圖

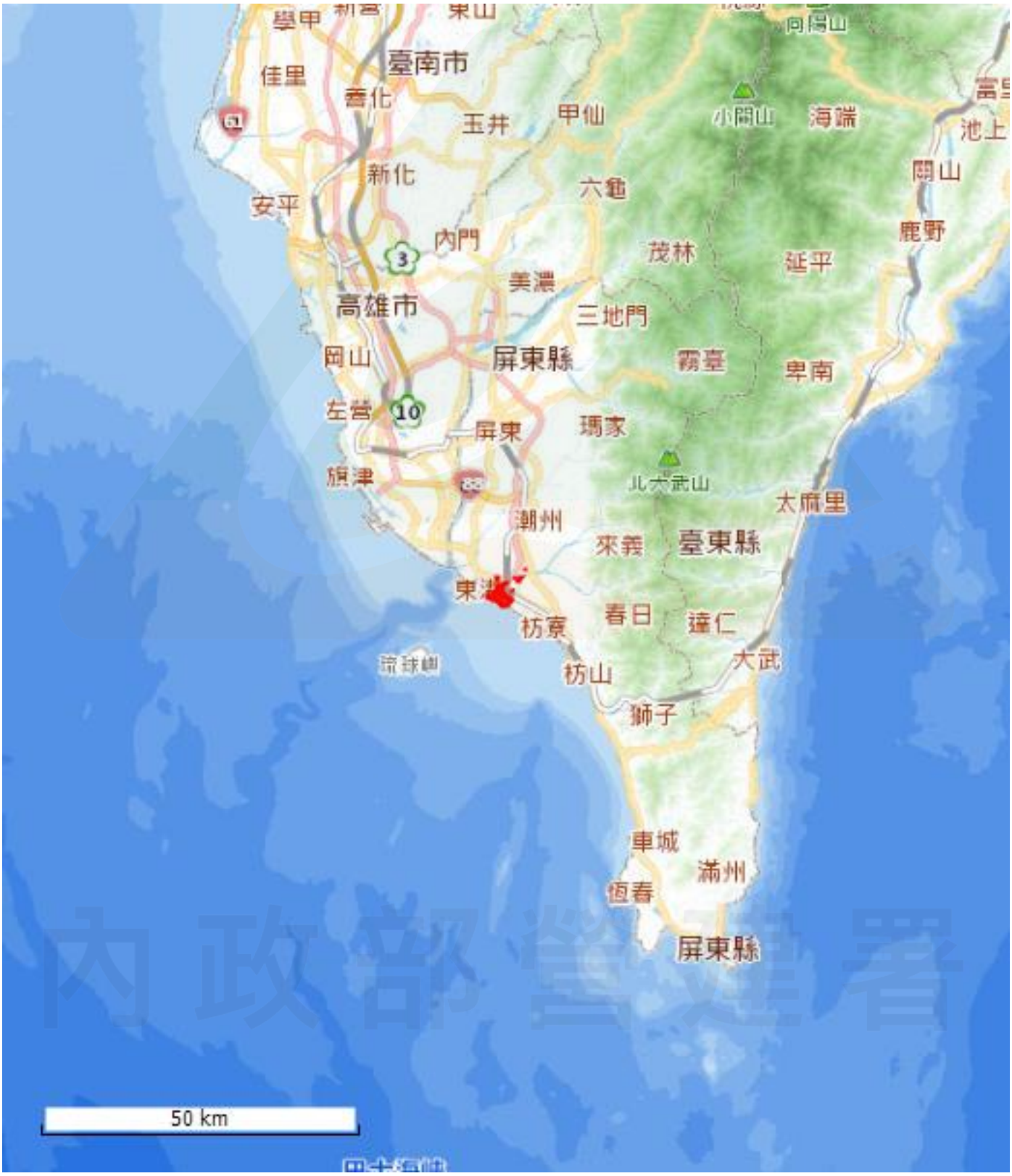

圖例　申請範圍

內政部營建署
Construction and Planning Agency
Ministry of the Interior

申請屏東縣林邊鄉銀放索段799地號等1332筆土地（面積：447.317公頃）

（案號：1100202054）

附表3 申請查詢結果綜理表

本案為中華民國航空測量及遙感探測學會110年4月8日航測會字第1109008627號函查詢結果。

依據環境敏感地區單一窗口查詢申請作業要點第6點規定，本案查詢結果通知書有效期間為1年（民國111年04月08日止）。

有無位於環境敏感地區	第1級	第2級
有	3項	5項
無	25項	29項
查詢項目合計	28項	34項

一、第1級環境敏感地區

環境敏感地區項目		有無位於環境敏感地區	複查確認機關	備註
1	是否位屬特定水土保持區？	有□ 無■		免查範圍或非屬應查範圍
2	是否位屬河川區域？	有■ 無□	屏東縣政府水利處	屏東縣政府水利處： 經查屏東縣林邊鄉富田段26地號等278筆土地內（如申請案基本資料）除下庄段483地號及竹林段1146地號等2筆土地部分位於公告縣管河川區域範圍內，餘276筆地號土地均非位於公告縣管河川區域範圍內。 經查屏東縣林邊鄉鎮林段372地號等191筆土地(如申請案基本資料)，均非位於依水利法劃設公告縣管河川區域範圍內。 經查屏東縣林邊鄉崎峰段1地號等300筆土地(如申請案基本資料)，均非位於依水利法劃設公告縣管河川區域範圍內。 經查屏東縣林邊鄉成功段12地號等276筆土地(如申請案基本資料)，均非位於依水利法劃設公告縣管河川區域範圍內。 經查屏東縣林邊鄉銀放索段3地號等287筆土地內（如申請案基本資料）除377地號土地位於公告縣管河川區域範圍內及975地號土地部分位於公告縣管河川區域範圍內，餘285筆地號土地均非位於公告縣管河川區域範圍內。
3	是否位屬洪氾區一級管制區及洪水平原一級管制區？	有□ 無■		免查範圍或非屬應查範圍
4	是否位屬區域排水設施範圍？	有■ 無□	屏東縣政府水利處	屏東縣政府水利處： 經查屏東縣林邊鄉富田段26地號等278筆土地內（如申請案基本資料），除林邊鄉東林段95、96地號、林邊鄉

				鎮安段1180地號、林邊鄉塭岸段443、450、451、840、856、867-1、867-2地號、林邊鄉富田段565-1、567-1、568-1地號位於縣管區域排水，其餘土地均非位於公告縣管區域排水設施範圍內。 經查屏東縣林邊鄉鎮林段372地號等191筆土地(如申請案基本資料)，除林邊鄉鎮林段669、670、672、689、690、697、699、712、714、754、756、761、763地號位於縣管區域排水範圍內，其餘均非位於依水利法劃設公告縣管區域排水設施範圍內。 經查屏東縣林邊鄉成功段12地號等276筆土地(如申請案基本資料)，除林邊鄉成功段13-1、15-1、28-1、33-1地號部分位於縣管區域排水範圍，其餘均非位於依水利法劃設公告縣管區域排水設施範圍內。 經查屏東縣林邊鄉崎峰段1地號等300筆土地(如申請案基本資料)，除林邊鄉光林段940、941、946、967、968、975、及林邊鄉崎峰段57地號位於縣管區域排水範圍，其餘均非位於依水利法劃設公告縣管區域排水設施範圍內。 經查屏東縣林邊鄉銀放索段3地號等287筆土地內（如申請案基本資料）除林邊鄉銀放索段91、92、93、94、96、324、325、359地號部分位於縣管區域排水範圍內，其餘土地均非位於公告縣管區域排水設施範圍內。
5	是否位屬活動斷層兩側一定範圍？	有□ 無■		免查範圍或非屬應查範圍
6	是否位屬國家公園區內之特別景觀區、生態保護區？	有□ 無■		免查範圍或非屬應查範圍
7	是否位屬自然保留區？	有□ 無■		免查範圍或非屬應查範圍
8	是否位屬野生動物保護區？	有□ 無■		免查範圍或非屬應查範圍
9	是否位屬野生動物重要棲息環境？	有□ 無■		免查範圍或非屬應查範圍
10	是否位屬自然保護區？	有□ 無■		免查範圍或非屬應查範圍
11	是否位屬一級海岸保護區？	有□ 無■		免查範圍或非屬應查範圍
12	是否位屬國際級重要濕地或國家級重要濕地核心保育區、生態復育區？	有□ 無■		免查範圍或非屬應查範圍
13	是否位屬古蹟保存區？	有□ 無■		免查範圍或非屬應查範圍
14	是否位屬考古遺址？	有□ 無■		免查範圍或非屬應查範圍
15	是否位屬重要聚落建築群？	有□ 無■		免查範圍或非屬應查範圍
16	是否位屬重要文化景觀？	有□ 無■		免查範圍或非屬應查範圍
17	是否位屬重要史蹟？	有□ 無■		免查範圍或非屬應查範圍
18	是否位屬水下文化資產？	有□ 無■		依據文化部現有資料，所詢計畫場址尚未進行水下文化資產相關調查，後續如涉及水域開發行為(含興建工程)，直接或間接涉及海床或陸域水體下之水底或底土之活

				動，請依《水下文化資產保存法》第9條、第10條、第13條規定辦理。
19	是否位屬國家公園內之史蹟保存區？	有□ 無■		免查範圍或非屬應查範圍
20	是否位屬飲用水水源水質保護區或飲用水取水口一定距離內之地區？	有□ 無■		免查範圍或非屬應查範圍
21	是否位屬水庫集水區（供家用或供公共給水）？	有□ 無■		免查範圍或非屬應查範圍
22	是否位屬水庫蓄水範圍？	有□ 無■		免查範圍或非屬應查範圍
23	23-1.是否位屬森林（國有林事業區、保安林等森林地區）？	有■ 無□	行政院農業委員會林務局	行政院農業委員會林務局： 屏東縣林邊鄉崎峰段174、175、176、177、178之內、178-1之內、185之內、185-1之內、185-2、224之內地號等10筆土地屬編號第2439號潮害防備保安林範圍（保安林明細表如附，查崎峰段185-2地號係106年11月登記分割自185地號，如附地籍謄本，仍屬保安林範圍） 屏東縣林邊鄉成功段826之內、1007、1023、1024、1026之內地號等5筆土地屬編號第2439號潮害防備保安林範圍（保安林明細表如附） 屏東縣林邊鄉銀放索段751之內、821之內地號等2筆土地屬編號第2439號潮害防備保安林範圍（保安林明細表如附） 註： 位屬保安林。
23	23-2.是否位屬森林（區域計畫劃定之森林區）？	有□ 無■		1、依地政司地籍資料判定。 2、本項查詢應以申請開發計畫當時土地使用分區為準。
23	23-3.是否位屬森林（大專院校實驗林地及林業試驗林地等森林地區）？	有□ 無■		免查範圍或非屬應查範圍
24	是否位屬溫泉露頭及其一定範圍？	有□ 無■		免查範圍或非屬應查範圍
25	是否位屬水產動植物繁殖保育區？	有□ 無■		免查範圍或非屬應查範圍
26	是否位屬優良農地？	有□ 無■		免查範圍或非屬應查範圍

內政部營建署
Construction and Planning Agency
Ministry of the Interior

二、第2級環境敏感地區

環境敏感地區項目		有無位於環境敏感地區	複查確認機關	備註
1	是否位屬地質敏感地區（活動斷層、山崩與地滑、土石流）？	有□ 無■		免查範圍或非屬應查範圍
2	是否位屬洪氾區二級管制區及洪水平原二級管制區？	有□ 無■		免查範圍或非屬應查範圍
3	是否位屬嚴重地層下陷地區？	有□ 無■	經濟部水利署	經濟部水利署： 1.查經濟部已於106年8月30日公告廢止嚴重地層下陷地區。 2.本案所查屏東縣林邊鄉全區域原位於經濟部已公告之嚴重地層下陷區。
4	是否位屬海堤區域？	有■ 無□	經濟部水利署	經濟部水利署： 旨案所查林邊鄉成功段821、818、975地號土地緊鄰屏東縣一般性海堤區域，又地段及地號經地籍重測，是否位在一般性海堤區域內，請洽本署第七河川局。 其餘土地經查非位於一般性海堤區域範圍內；是否位於縣（市）管河川區域內或是否位於縣（市）管排水設施範圍內，請逕洽土地所在縣(市)政府水利單位查詢。 依經濟部水利署第七河川局110年2月26日水七管字第11050027520號函復「有關經濟部能源局申請屏東縣林邊鄉成功段821、818、975地號有無位於海堤區域」乙案說明如下： 一、復貴學會110年2月25日航測會字第1109004571號函。 二、經查旨揭地號無位於本局轄管海堤區域範圍內。 三、本案是否位於縣(市)管河川或其他排水規劃內，請洽相關單位查詢。 旨案所查林邊鄉成功段826地號土地緊鄰屏東縣一般性海堤區域，又地段及地號經地籍重測，是否位在一般性海堤區域內，請洽本署第七河川局。 其餘土地經查非位於一般性海堤區域範圍內、非位於中央管區域排水設施範圍內；是否位於縣（市）管河川區域內或是否位於縣（市）管排水設施範圍內，請逕洽土地所在縣(市)政府水利單位查詢。 依經濟部水利署第七河川局110年2月26日水七管字第11050027560號函說明如下： 一、復貴學會110年2月25日航測會字第1109004572號函。

內政部營建署
Construction and Planning Agency
Ministry of the Interior

				二、本案經查旨揭地號部分位於本局轄管海堤區域範圍內。 三、本案是否位於縣(市)管河川或其他排水規劃內，請洽相關單位查詢。 1.旨案所查林邊鄉崎峰段222、224地號土地緊鄰屏東縣海堤，是否位在一般性海堤區域內，請洽本署第七河川局。 2.其餘土地經查非位於一般性海堤區域範圍內；是否位於縣（市）管河川區域 依經濟部水利署第七河川局110年3月2日水七管字第11050027550號函說明如下： 一、復貴學會110年2月25日航測會字第1109004573號函。 二、經查林邊鄉崎峰段222地號位於本局轄管海堤區域範圍內；崎峰段224地號部分位於本局轄管海堤區域範圍內。
5	是否位屬淹水潛勢？	有■ 無□		（一）淹水潛勢圖係依「災害防救法」及「水災潛勢資料公開辦法」規定產製之淹水潛勢圖，經審議後由經濟部函送直轄市、縣（市）政府公開並接受人民申請提供；公開之淹水潛勢圖僅供防救災使用，相關土地管制或土地利用限制及其他相關措施，應依各目的事業主管機關相關法令規定辦理。 （二）本項查詢係經行政院環保署、內政部地政司及營建署等查詢需求主管機關達成共識，以第三代圖資「連續24小時降水500毫米」之定量降水情境作為查詢依據，若申請人對查詢結果有疑義，請洽水利主管機關。
6	是否位屬山坡地？	有□ 無■		免查範圍或非屬應查範圍
7	是否位屬土石流潛勢溪流地區？	有□ 無■		免查範圍或非屬應查範圍
8	是否位屬前依「莫拉克颱風災後重建特別條例」劃定公告之「特定區域」，尚未公告廢止之範圍？	有□ 無■		免查範圍或非屬應查範圍
9	是否位屬二級海岸保護區？	有□ 無■		免查範圍或非屬應查範圍
10	是否位屬海域區？	有□ 無■	屏東縣政府地政處	
11	是否位屬國家級重要濕地核心保育區、生態復育區以外分區以及地方級重要濕地核心保育區、生態復育區？	有□ 無■		免查範圍或非屬應查範圍
12	是否位屬歷史建築？	有□ 無■	屏東縣文化資產保護所	屏東縣文化資產保護所： 經查該地號未直接位於歷史建築上，但該地號500公尺環境敏感區範圍內有歷史建築「台灣自來水公司第七管理處林邊水源地高壓水塔」，應依《文化資產保存法》第34條之規定辦理。
13	是否位屬聚落建築群？	有□ 無■		免查範圍或非屬應查範圍
14	是否位屬文化景觀？	有□ 無■		免查範圍或非屬應查範圍

15	是否位屬紀念建築？	有□ 無■		免查範圍或非屬應查範圍
16	是否位屬史蹟？	有□ 無■		免查範圍或非屬應查範圍
17	是否位屬地質敏感區（地質遺跡）？	有□ 無■		免查範圍或非屬應查範圍
18	是否位屬國家公園內之一般管制區及遊憩區？	有□ 無■		免查範圍或非屬應查範圍
19	是否位屬水庫集水區（非供家用或非供公共給水）？	有□ 無■		免查範圍或非屬應查範圍
20	是否位屬自來水水質水量保護區？	有□ 無■		免查範圍或非屬應查範圍
21	是否位屬優良農地以外之農業用地？	有■ 無□	屏東縣政府農業處	
22	是否位屬礦區（場）、礦業保留區、地下礦坑分布地區？	有□ 無■		免查範圍或非屬應查範圍
23	是否位屬地質敏感區（地下水補注）？	有□ 無■		免查範圍或非屬應查範圍
24	是否位屬人工魚礁區及保護礁區？	有□ 無■		免查範圍或非屬應查範圍
25	是否位屬氣象法之禁止或限制建築地區？	有□ 無■		免查範圍或非屬應查範圍
26	是否位屬電信法之禁止或限制建築地區？	有□ 無■		免查範圍或非屬應查範圍
27	是否位屬民用航空法之禁止或限制建築地區或高度管制範圍？	有□ 無■		申請建物高度未達地表60公尺者
28	是否位屬航空噪音防制區？	有□ 無■		免查範圍或非屬應查範圍
29	是否位屬核子反應器設施周圍之禁制區及低密度人口區？	有□ 無■		免查範圍或非屬應查範圍
30	是否位屬公路兩側禁建限建地區？	有■ 無□	交通部高速公路局南區養護工程分局、交通部公路總局第三區養護工程處潮州工務段、交通部公路總局	交通部高速公路局南區養護工程分局： 1.依據「公路兩側公私有建築物與廣告物禁建限建辦法」第3條規定：高速公路兩側路權邊界外8公尺以內地區為禁建範圍，不得建築及設置廣告物，依同法第3條第3項規定高速公路兩側路權邊界外200公尺以內，依法不得設置樹立廣告物。 2.旨揭地號等191筆土地經查結果，部份土地位於高速公路兩側路權邊界外8公尺內，屬於禁建範圍，部份土地位於高速公路兩側路權邊界外200公尺內，屬於禁止設置樹立廣告範圍。惟是否為其他等級公路（省道、縣道、鄉道）所劃定之禁建、限建地區，請逕向相關公路主管或地方單位機關查詢。 3.本案土地上若有建築及設置廣告物之需求，除依上開規定外，仍需依建築法及招牌廣告及樹立廣告管理辦法逕向建築主管機關洽詢。 1.旨揭地號等278筆土地經查結果，部份土地位於高速公路兩側路權邊界外8公尺內，屬於禁建範圍，部份土地屬於禁止設置樹立廣告範圍。惟是否為其他等級公路（省道、縣道、鄉道）所劃

內政部營建署
Construction and Planning Agency
Ministry of the Interior

				定之禁建、限建地區，請逕向相關公路主管或地方單位機關查詢。 2.本案土地上若有建築及設置廣告物之需求，除依上開規定外，仍需依建築法及招牌廣告及樹立廣告管理辦法逕向建築主管機關洽詢。 交通部公路總局第三區養護工程處潮州工務段： 一、經查本案部分土地坐落台17線261K＋570～970路段既有省道路權內。二、依內政部暨交通部修正『公路兩側公私有建築物廣告物禁建限建辦法』，除高速公路及計畫道路用地外，並無明定禁、限建範圍，公路總局辦理省道道路規劃時並未對路權以外土地採禁、限建措施，日後公路兩側土地倘若有發現影響路基、行車安全及景觀情事者，將依該辦法循行政程序陳報劃為禁限建範圍。 註： 位屬高速公路兩側禁建限建地區。 位屬省道兩側禁建限建地區。
31	是否位屬大眾捷運系統兩側禁建限建地區？	有□ 無■		免查範圍或非屬應查範圍
32	是否位屬鐵路兩側限建地區？	有□ 無■	交通部鐵道局、交通部臺灣鐵路管理局高雄工務段	交通部臺灣鐵路管理局高雄工務段： 一.請依鐵路法第59條規定辦理，如下： 1.距鐵路軌道中心五公尺以內，不得在地面上裝設金屬管線、金屬結構物或建造建築物。但係屬原有或與行車有關，經施予適當之防護措施者，不在此限。 2.距鐵路軌道中心五公尺以外、四十公尺以內之明線或未含金屬遮蔽之通信線路，與鐵路平行之長度超過一公里以上者，應對電力干擾採取適當之防護措施。 3.沿鐵路敷設之油管、氣管線路，應儘量避免與鐵路平行；如無法避免，應採取適當之防護措施。 4.臨近鐵路之公路高於鐵路之地段，應由該公路之主管機關，在其臨近鐵路之一邊設置護欄。 5.跨越電化鐵路之人行天橋及公路橋樑，應設安全防護裝置。 6.前項防護辦法，由交通部定之。 二.依鐵路法第61-5條規定訂定之「鐵路兩側禁限建辦法」於民國105年1月11日發布，本局尚未依據該辦法第3條、第4條規定劃定禁建或限建範圍。
33	是否位屬海岸管制區、山地管制區、重要軍事設施管制區之禁建、限建地區？	有■ 無□	陸軍第八軍團指揮部	陸軍第八軍團指揮部： 一、依據貴學會民國110年2月18日航測會字第1109003653號函及空軍第六混合聯隊民國110年3月24日

內政部營建署 Construction and Planning Agency Ministry of the Interior

				空六聯作字第1100011749號函辦理。 二、經查案址「屏東縣林邊鄉富田段26地號」等278筆土地，座落於空軍第六混合聯隊管制區(佳冬炸射靶場)限建區範圍，可建絕對高度約70公尺。 三、案內有關查詢土地資料由貴學會提供，本部依國防部部頒「海岸山地及重要軍事設施管制區與禁建限建範圍劃定公告及管制作業規定」實施審查，如有疑慮可逕洽縣（市）政府協助釐清，俾利禁、限建審查作業。 四、倘涉及風力發電機組申設，以上意見不得作為向能源局申請備查或籌設之意見書或同意證明文件，請另詢內政部（空勤總隊）及國防部（空軍司令部、空作部）。 註： 位屬重要軍事設施管制區之禁建、限建地區。
34	是否位屬要塞堡壘地帶？	有□ 無■		本項查詢依據陸軍第四作戰區指揮部109年11月24日陸八軍作字第1090016491號函檢送應查範圍辦理。

內政部營建署
Construction and Planning Agency
Ministry of the Interior

環境敏感圖資：淹水潛勢，申請案件位置圖



圖例1 淹水潛勢

- 0.3m - 0.5m
- 0.5m - 1.0m
- 1.0m - 2.0m
- 2.0m - 3.0m
- > 3.0m

圖例2 申請範圍

內政部營建署 Construction and Planning Agency Ministry of the Interior

檔　　號：
保存年限：

中華民國航空測量及遙感探測學會　函

機關地址：臺北市11681文山區羅斯福路5段113號3樓
聯絡人：陳怡如
電話：(02)29311112#29及(02)8931-5299
傳真：(02)29317225

臺北市中山區復興北路2號13樓

受文者：經濟部能源局

發文日期：中華民國 110 年 03 月 19 日
發文字號：航測會字第1109006776號
速別：
密等及解密條件或保密期限：普通
附件：

主旨：有關申請高雄市茄萣區興達段123地號等1418筆土地（面積：672.457公頃）有無位於相關環境敏感地區1案，復請查照。

說明：

一、內政部營建署自103年起推動環境敏感地區單一窗口查詢服務機制，並於110年度委託本會辦理「環境敏感地區單一窗口查詢工作案」，由本會協助申請人進行60項環境敏感地區查詢服務相關作業。

二、依臺端110年02月05日申請書（案號：1100202005）。

三、旨揭申請案經各環境敏感地區查復機關確認後，查詢結果請至環境敏感地區查詢平臺進行下載。（下載網址：https://eland.cpami.gov.tw/seportal/?k=2PTRLoJ1aG8）。

四、依據環境敏感地區單一窗口查詢申請作業要點第6點規定，本案查詢結果通知書有效期間為1年，本案查詢結果通知書所載查詢結果有誤差或爭議時，或期間內環境敏感地區範圍有變更情形者，以各環境敏感地區主管機關查認結果為準。又因地籍圖與地形圖套繪容有誤差，須以各環境敏感地區圖資套疊查詢者，本案係依所附位置圖標示位置辨識，所附地籍資料及地籍圖係供參考，爰臺端如對個別查詢結果有疑義，建議可逕向該環境敏感地區主管機關確認。

正本：

經濟部能源局

理事長 趙鍵哲

環境敏感地區單一窗口查詢專用平台印

申請高雄市茄萣區興達段123地號等1418筆土地（面積：672.457公頃）

（案號：1100202005）

附表1 申請查詢範圍位置圖

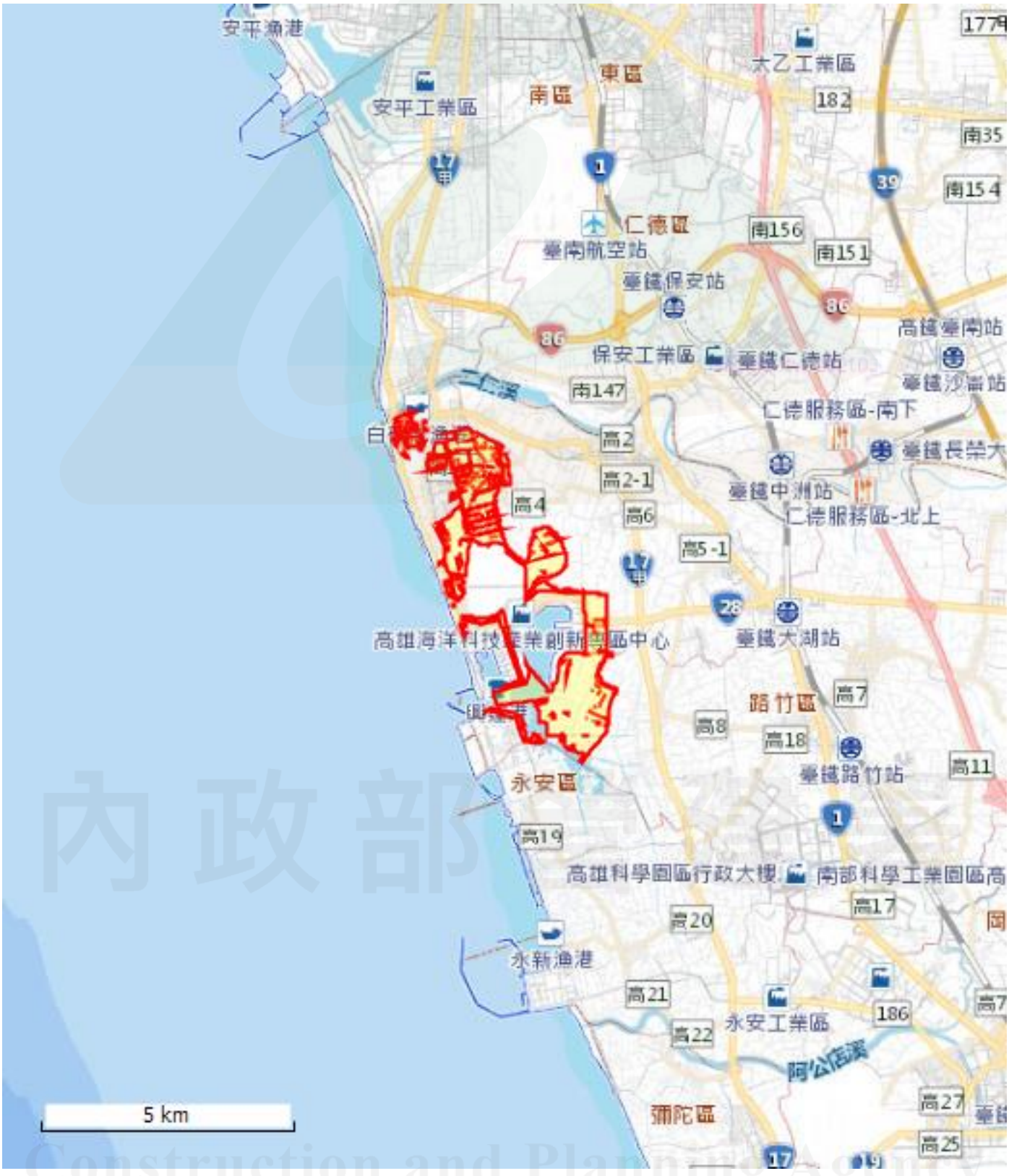

圖例 申請範圍

內政部 Construction and Planning Agency Ministry of the Interior

申請案件位置略圖

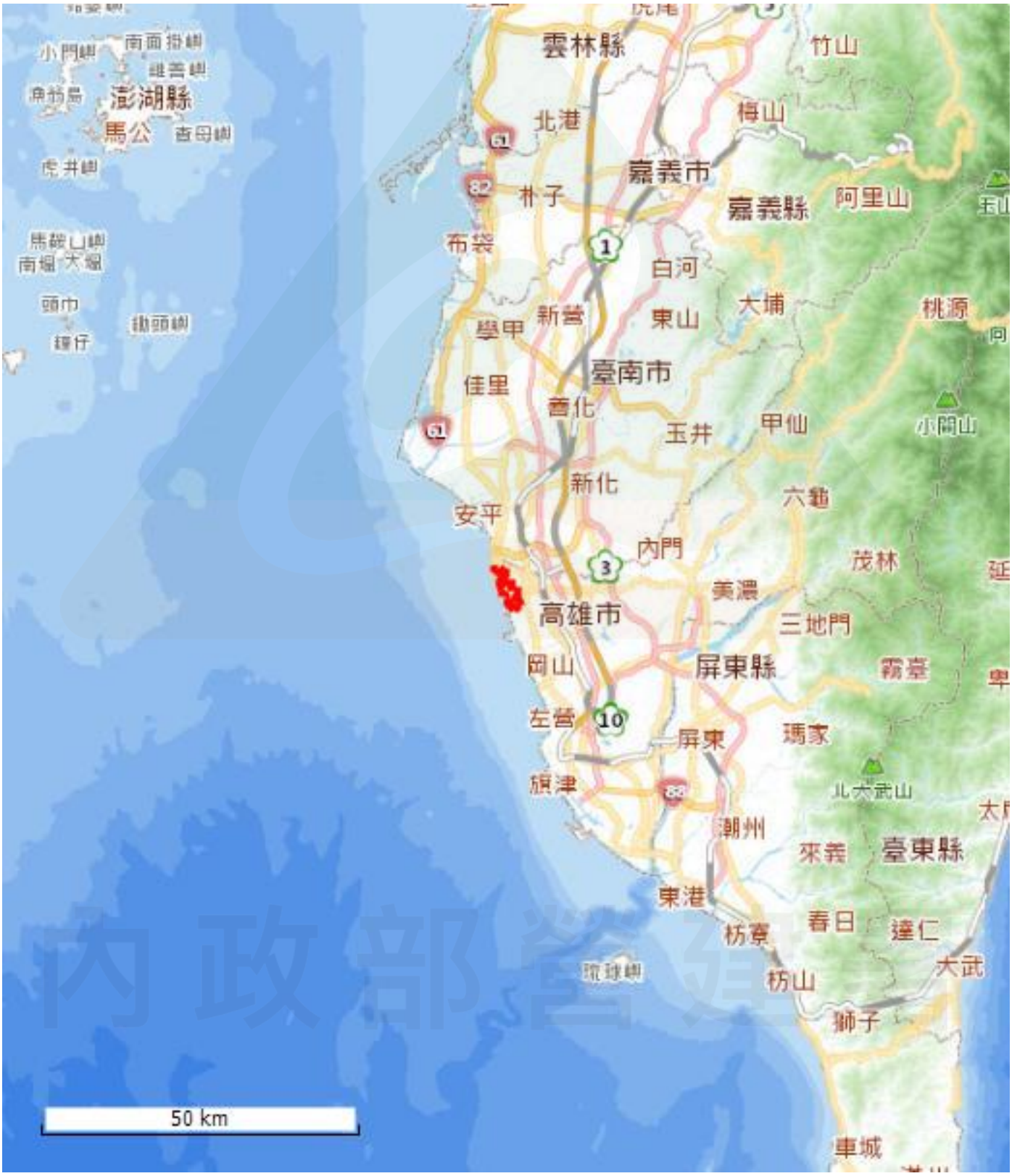

圖例　申請範圍

內政部營建署
Construction and Planning Agency
Ministry of the Interior

申請高雄市茄萣區興達段123地號等1418筆土地（面積：672.457公頃）

（案號：1100202005）

附表3 申請查詢結果綜理表

本案為中華民國航空測量及遙感探測學會110年3月19日航測會字第1109006776號函查詢結果。

依據環境敏感地區單一窗口查詢申請作業要點第6點規定，本案查詢結果通知書有效期間為1年（民國111年03月19日止）。

有無位於環境敏感地區	第1級	第2級
有	2項	6項
無	25項	28項
無法判定	1項	0項
查詢項目合計	28項	34項

一、第1級環境敏感地區

環境敏感地區項目		有無位於環境敏感地區	複查確認機關	備註
1	是否位屬特定水土保持區？	有□ 無■		免查範圍或非屬應查範圍
2	是否位屬河川區域？	有■ 無□	經濟部水利署	經濟部水利署： 1.本案經查該段茄萣區白雲段1255地號等土地全部位在中央管河川區域範圍內；該筆土地經查位在經濟部97年12月23日公告之二仁溪河川圖籍第2號圖幅，如有疑義，請逕洽本署第六河川局查閱該號圖籍。 2.本案經查該段茄萣區白雲段1214、174地號等土地部分位在中央管河川區域範圍內；該筆土地經查位在經濟部97年12月23日公告之二仁溪河川圖籍第2號圖幅，如有疑義，請逕洽本署第六河川局查閱該號圖籍。 其餘土地經查非位於中央管河川區域內；是否位於縣（市）管河川區域內或是否位於縣（市）管排水設施範圍內，請逕洽土地所在縣(市)政府水利單位查詢。
3	是否位屬洪氾區一級管制區及洪水平原一級管制區？	有□ 無■		免查範圍或非屬應查範圍
4	是否位屬區域排水設施範圍？	有□ 無□	高雄市政府水利局	高雄市政府水利局： 一、復貴學會110年2月17日航測會字第1109003418號函。 二、經書面審查，高雄市茄萣區頂茄萣段5001地號等201筆地號，除頂茄萣段9500-601、9500-1102等2筆地號查無圖籍資料，其餘均非在本局轄管區域排水現況範圍內，另是否位於河川區域，灌溉排水或其他排水設施範圍內；請洽經濟部水利

				署第六河川局、行政院農業委員會農田水利署高雄管理處及當地區公所查詢。 三、本案經申請核准後，其施設時不得影響鄰近排水及造成任何災害糾紛，否則應由業主負責處裡解決。
5	是否位屬活動斷層兩側一定範圍？	有□ 無■		免查範圍或非屬應查範圍
6	是否位屬國家公園區內之特別景觀區、生態保護區？	有□ 無■		免查範圍或非屬應查範圍
7	是否位屬自然保留區？	有□ 無■		免查範圍或非屬應查範圍
8	是否位屬野生動物保護區？	有□ 無■		免查範圍或非屬應查範圍
9	是否位屬野生動物重要棲息環境？	有□ 無■		免查範圍或非屬應查範圍
10	是否位屬自然保護區？	有□ 無■		免查範圍或非屬應查範圍
11	是否位屬一級海岸保護區？	有□ 無■		免查範圍或非屬應查範圍
12	是否位屬國際級重要濕地或國家級重要濕地核心保育區、生態復育區？	有□ 無■	內政部營建署城鄉發展分署	
13	是否位屬古蹟保存區？	有□ 無■		免查範圍或非屬應查範圍
14	是否位屬考古遺址？	有□ 無■		免查範圍或非屬應查範圍
15	是否位屬重要聚落建築群？	有□ 無■		免查範圍或非屬應查範圍
16	是否位屬重要文化景觀？	有□ 無■		免查範圍或非屬應查範圍
17	是否位屬重要史蹟？	有□ 無■		免查範圍或非屬應查範圍
18	是否位屬水下文化資產？	有□ 無■		依據文化部現有資料，所詢計畫場址尚未進行水下文化資產相關調查，後續如涉及水域開發行為(含興建工程)，直接或間接涉及海床或陸域水體下之水底或底土之活動，請依《水下文化資產保存法》第9條、第10條、第13條規定辦理。
19	是否位屬國家公園內之史蹟保存區？	有□ 無■		免查範圍或非屬應查範圍
20	是否位屬飲用水水源水質保護區或飲用水取水口一定距離內之地區？	有□ 無■		免查範圍或非屬應查範圍
21	是否位屬水庫集水區（供家用或供公共給水）？	有□ 無■		免查範圍或非屬應查範圍
22	是否位屬水庫蓄水範圍？	有□ 無■		免查範圍或非屬應查範圍
23	23-1.是否位屬森林（國有林事業區、保安林等森林地區）？	有□ 無■		免查範圍或非屬應查範圍
23	23-2.是否位屬森林（區域計畫劃定之森林區）？	有□ 無■		1、依地政司地籍資料判定。 2、本項查詢應以申請開發計畫當時土地使用分區為準。
23	23-3.是否位屬森林（大專院校實驗林地及林業試驗林地等森林地區）？	有□ 無■		免查範圍或非屬應查範圍
24	是否位屬溫泉露頭及其一定範圍？	有□ 無■		免查範圍或非屬應查範圍
25	是否位屬水產動植物繁殖保育區？	有□ 無■		免查範圍或非屬應查範圍
26	是否位屬優良農地？	有■ 無□	高雄市政府農業局	高雄市政府農業局： 頂茄定段一小段4637地號等41筆土地　特定農業區　農業用地

				頂茄定段二小段111地號等36筆土地　特定農業區　農業用地 頂茄定段5001地號等196筆土地　特定農業區　農業用地

內政部營建署
Construction and Planning Agency
Ministry of the Interior

二、第2級環境敏感地區

環境敏感地區項目		有無位於環境敏感地區	複查確認機關	備註
1	是否位屬地質敏感地區（活動斷層、山崩與地滑、土石流）？	有□ 無■		免查範圍或非屬應查範圍
2	是否位屬洪氾區二級管制區及洪水平原二級管制區？	有□ 無■		免查範圍或非屬應查範圍
3	是否位屬嚴重地層下陷地區？	有□ 無■		免查範圍或非屬應查範圍
4	是否位屬海堤區域？	有□ 無■	經濟部水利署	經濟部水利署： 本案經查非位於一般性海堤區域範圍內。
5	是否位屬淹水潛勢？	有■ 無□		（一）淹水潛勢圖係依「災害防救法」及「水災潛勢資料公開辦法」規定產製之淹水潛勢圖，經審議後由經濟部函送直轄市、縣（市）政府公開並接受人民申請提供；公開之淹水潛勢圖僅供防救災使用，相關土地管制或土地利用限制及其他相關措施，應依各目的事業主管機關相關法令規定辦理。 （二）本項查詢係經行政院環保署、內政部地政司及營建署等查詢需求主管機關達成共識，以第三代圖資「連續24小時降水500毫米」之定量降水情境作為查詢依據，若申請人對查詢結果有疑義，請洽水利主管機關。
6	是否位屬山坡地？	有□ 無■		免查範圍或非屬應查範圍
7	是否位屬土石流潛勢溪流地區？	有□ 無■		免查範圍或非屬應查範圍
8	是否位屬前依「莫拉克颱風災後重建特別條例」劃定公告之「特定區域」，尚未公告廢止之範圍？	有□ 無■		免查範圍或非屬應查範圍
9	是否位屬二級海岸保護區？	有□ 無■		免查範圍或非屬應查範圍
10	是否位屬海域區？	有■ 無□	高雄市政府地政局地用科	高雄市政府地政局地用科： 經套繪平均高潮線未編定地段9999-362地號土地部分位於海域區 經套繪平均高潮線除興達段113、123、124、221、290、441、446地號土地部分位於海域區，其餘皆未位於海域區範圍內。
11	是否位屬國家級重要濕地核心保育區、生態復育區以外分區以及地方級重要濕地核心保育區、生態復育區？	有■ 無□	內政部營建署城鄉發展分署	內政部營建署城鄉發展分署： 經查貴單位所附圖資，地段代碼EJ9999之9999-362地號土地部分涉及茄萣暫定重要濕地範圍，其餘255筆土地非屬重要濕地範圍內 經查貴單位所附圖資，高雄市茄萣區地段代碼EJ3001之9500-601、9500-1102共兩筆土地其部分涉及茄萣暫定重要濕地範圍。

				其中高雄市茄萣區正順段2、2-1、3-3、3-7、4-1、5-9地號、成功段130、132、133、135、136、138、138-7地號及頂茄萣段二小段111-17、111-35、111-62、111-63、111-79、111-90地號共19筆土地，部分涉及「茄萣暫定重要濕地」範圍內 註： 位屬地方級重要濕地核心保育區、生態復育區。
12	是否位屬歷史建築？	有□ 無■	高雄市政府文化局	高雄市政府文化局： 高雄市茄萣區正順段2地號等292筆： 1.經查該段地號鄰近「茄萣竹滬鹽灘鹽警槍樓」約50公尺範圍內。 2.為避免觸及文化資產保存法第106條第1項、第107條之規定，請台端於本案土地後續開發期間如發現具古蹟、歷史建築、紀念建築及聚落建築群價值之建造物、疑似遺址或具古物價值者，依前開法令第33、57及77條規定，立即停止工程或開發行為之進行，並通報本局處理；如發現具發現具自然地景、自然紀念物價值者，亦請依前開法令第88條規定，停止工程或開發行為，並通報本府農業局處理。 依台端所送相關文件資料，經查本案土地非位屬古蹟、歷史建築、紀念建築、聚落建築群、考古遺址、史蹟及文化景觀保存區範圍內，為避免觸及文化資產保存法第106條第1項、第107條之規定，請台端於本案土地後續開發期間如發現具古蹟、歷史建築、紀念建築及聚落建築群價值之建造物、疑似遺址或具古物價值者，依前開法令第33、57及77條規定，立即停止工程或開發行為之進行，並通報本局處理；如發現具自然地景、自然紀念物價值者，亦請依前開法令第88條規定，停止工程或開發行為，並通報本府農業局處理。
13	是否位屬聚落建築群？	有□ 無■		免查範圍或非屬應查範圍
14	是否位屬文化景觀？	有□ 無■		免查範圍或非屬應查範圍
15	是否位屬紀念建築？	有□ 無■		免查範圍或非屬應查範圍
16	是否位屬史蹟？	有□ 無■		免查範圍或非屬應查範圍
17	是否位屬地質敏感區（地質遺跡）？	有□ 無■		免查範圍或非屬應查範圍
18	是否位屬國家公園內之一般管制區及遊憩區？	有□ 無■		免查範圍或非屬應查範圍
19	是否位屬水庫集水區（非供家用或非供公共給水）？	有□ 無■		免查範圍或非屬應查範圍
20	是否位屬自來水水質水量保護區？	有□ 無■		免查範圍或非屬應查範圍
21	是否位屬優良農地以外之農業用地？	有■ 無□	高雄市政府農業局	高雄市政府農業局： 白砂段895地號　崎漏段一小段1424地號等110筆土地

				一般農業區　農業用地 頂茄定段二小段110地號　正 順段1115地號等計59筆土地 一般農業區　農業用地 保莊段85地號等85筆土地 一般農業區　農業用地 興達段1地號等271筆土地 一般農業區　農業用地
22	是否位屬礦區（場）、礦業保留區、地下礦坑分布地區？	有□ 無■		免查範圍或非屬應查範圍
23	是否位屬地質敏感區（地下水補注）？	有□ 無■		免查範圍或非屬應查範圍
24	是否位屬人工魚礁區及保護礁區？	有□ 無■		免查範圍或非屬應查範圍
25	是否位屬氣象法之禁止或限制建築地區？	有□ 無■		免查範圍或非屬應查範圍
26	是否位屬電信法之禁止或限制建築地區？	有□ 無■		免查範圍或非屬應查範圍
27	是否位屬民用航空法之禁止或限制建築地區或高度管制範圍？	有□ 無■	交通部民用航空局場站組	交通部民用航空局場站組： 一、查本案場址非位於依「航空站飛行場助航設備四周禁止限制建築物及其他障礙物高度管理辦法」及「航空站飛行場及助航設備四周禁止或限制燈光照射角度管理辦法」所劃定之禁止或限制範圍內。 二、本案場址爾後若有興建計畫，請提供建物高度（含屋突、水塔、避雷針、天線及其他雜項工程之總高度）及基地高程等資料，俾利評估助航設備及儀航程序。 三、請於規劃設計時，將眩光可能影響塔臺視野因素納入考量，避免對航管作業造成困擾。 四、倘本案涉及風力發電機組申設，以上意見不得作為向能源局申請備查或籌設之意見書或同意證明文件。
28	是否位屬航空噪音防制區？	有□ 無■		免查範圍或非屬應查範圍
29	是否位屬核子反應器設施周圍之禁制區及低密度人口區？	有□ 無■		免查範圍或非屬應查範圍
30	是否位屬公路兩側禁建限建地區？	有■ 無□	交通部高速公路局、交通部公路總局第三區養護工程處高雄工務段、交通部公路總局	註： 位屬省道兩側禁建限建地區。
31	是否位屬大眾捷運系統兩側禁建限建地區？	有□ 無■		免查範圍或非屬應查範圍
32	是否位屬鐵路兩側限建地區？	有□ 無■		免查範圍或非屬應查範圍
33	是否位屬海岸管制區、山地管制區、重要軍事設施管制區之禁建、限建地區？	有■ 無□	陸軍第八軍團指揮部	陸軍第八軍團指揮部： 一、依據貴學會民國110年2月17日航測會字第1109003417號函及空軍第一戰術戰鬥機聯隊民國110年3月5日空一聯作字第1100007537號函辦理。 二、經查案址「高雄市茄萣區保莊段1地號」等296筆土地，座落於空軍第一戰術戰鬥機聯隊限建區範圍，土地建物建議限建高度117.09公

				尺，屬臺南機場禁限建範圍。 三、案內有關查詢土地資料由貴學會提供，本部依國防部部頒「海岸山地及重要軍事設施管制區與禁建限建範圍劃定公告及管制作業規定」實施審查，如有疑慮可逕洽縣（市）政府協助釐清，俾利禁、限建審查作業；本案是否影響國家航空器之飛航安全，請另詢內政部（空勤總隊）及國防部（空軍司令部、空作部）。 四、倘涉及風力發電機組申設，以上意見不得作為向能源局申請備查或籌設之意見書或同意證明文件。 一、依據貴學會民國110年2月17日航測會字第1109003418號函及空軍第一戰術戰鬥機聯隊民國110年3月5日空一聯作字第1100007532號函辦理。 二、經查案址「高雄市茄萣區頂茄萣段5001地號」等201筆土地，座落於空軍第一戰術戰鬥機聯隊限建區範圍，土地建物建議限建高度154.59公尺，屬臺南機場禁限建範圍。 三、案內有關查詢土地資料由貴學會提供，本部依國防部部頒「海岸山地及重要軍事設施管制區與禁建限建範圍劃定公告及管制作業規定」實施審查，如有疑慮可逕洽縣（市）政府協助釐清，俾利禁、限建審查作業；本案是否影響國家航空器之飛航安全，請另詢內政部（空勤總隊）及國防部（空軍司令部、空作部）。 四、倘涉及風力發電機組申設，以上意見不得作為向能源局申請備查或籌設之意見書或同意證明文件。 一、依據貴學會民國110年2月17日航測會字第1109003419號函及空軍第一戰術戰鬥機聯隊民國110年3月5日空一聯作字第1100007539號函辦理。 二、經查案址「高雄市茄萣區興達段1地號」等373筆土地，座落於空軍第一戰術戰鬥機聯隊限建區範圍，土地建物建議限建高度171.79公尺，屬臺南機場禁限建範圍。 三、案內有關查詢土地資料由貴學會提供，本部依國防部部頒「海岸山地及重要軍事設施管制區與禁建限建範圍劃定公告及管制作業規定」實施審查，如有疑慮可逕洽縣（市）政府協助釐清，俾利禁、限建審查作業；本案是否影響國家航空器之飛航安全，請另詢內政部（空勤總隊）及國防部（空軍司令部、空作部）。 四、倘涉及風力發電機組申設，以上意見不得作為向能源局申請備查或籌設之意見書或同意證明文件。

內政部營建署
Construction and Planning Agency
Ministry of the Interior

				一、依據貴學會民國110年2月17日航測會字第1109003416號函及空軍第一戰術戰鬥機聯隊民國110年3月10日空一聯作字第1100007521號函辦理。 二、經查案址「高雄市茄萣區正順段2地號」等292筆土地，座落於空軍第一戰術戰鬥機聯隊限建區範圍，成功段、正順段等土地建物建議限建高度167.59公尺；另頂茄萣段二小段土地建物建議限建高度106.02公尺，均屬臺南機場禁限建範圍。 三、案內有關查詢土地資料由貴學會提供，本部依國防部部頒「海岸山地及重要軍事設施管制區與禁建限建範圍劃定公告及管制作業規定」實施審查，如有疑慮可逕洽縣（市）政府協助釐清，俾利禁、限建審查作業；本案是否影響國家航空器之飛航安全，請另詢內政部（空勤總隊）及國防部（空軍司令部、空作部）。 四、倘涉及風力發電機組申設，以上意見不得作為向能源局申請備查或籌設之意見書或同意證明文件。 一、依據貴學會民國110年2月17日航測會字第1109003415號函及空軍第一戰術戰鬥機聯隊民國110年3月10日空一聯作字第1100007522號函辦理。 二、經查案址「高雄市茄萣區崎漏段一小段14-4地號」等256筆土地，座落於空軍第一戰術戰鬥機聯隊限建區範圍，白砂段、福西段、福東段等土地建物建議限建高度108.09公尺；另頂茄萣段一小段、崎漏段、崎漏段一小段等土地建物建議限建高度142.04公尺，均屬臺南機場禁限建範圍。 三、案內有關查詢土地資料由貴學會提供，本部依國防部部頒「海岸山地及重要軍事設施管制區與禁建限建範圍劃定公告及管制作業規定」實施審查，如有疑慮可逕洽縣（市）政府協助釐清，俾利禁、限建審查作業；本案是否影響國家航空器之飛航安全，請另詢內政部（空勤總隊）及國防部（空軍司令部、空作部）。 四、倘涉及風力發電機組申設，以上意見不得作為向能源局申請備查或籌設之意見書或同意證明文件。 註： 位屬重要軍事設施管制區之禁建、限建地區。
34	是否位屬要塞堡壘地帶？	有□ 無■		本項查詢依據陸軍第四作戰區指揮部109年11月24日陸八軍作字第1090016491號函檢送應查範圍辦理。

內政部營建
Construction and Planning
Ministry of the Inter

環境敏感圖資：淹水潛勢，申請案件位置圖

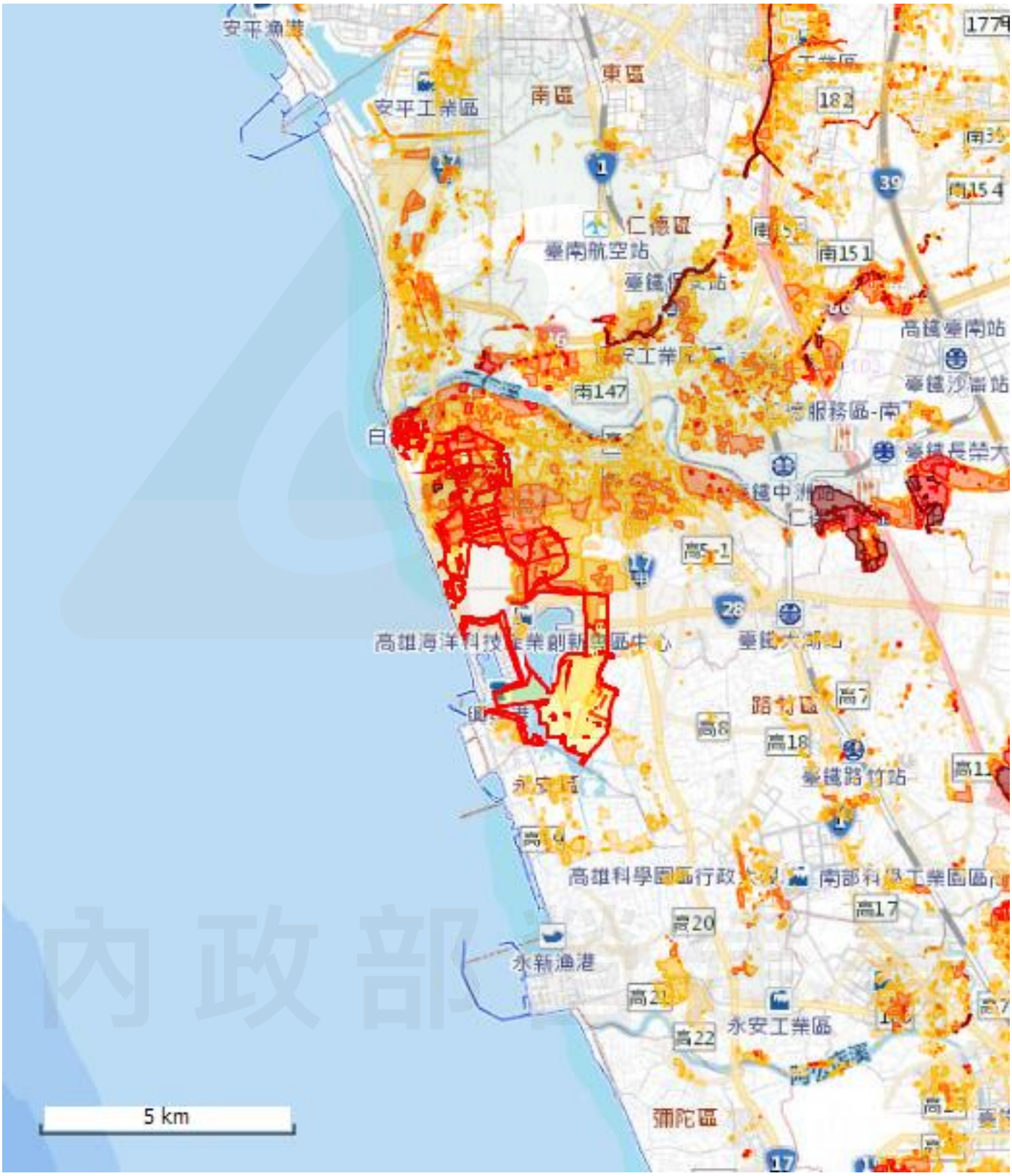

圖例1

- 0.3m - 0.5m
- 0.5m - 1.0m
- 1.0m - 2.0m
- 2.0m - 3.0m
- > 3.0m

淹水潛勢

圖例2 申請範圍

內政部 Construction and Planning Agency Ministry of the Interior

檔　　號：
保存年限：

中華民國航空測量及遙感探測學會　函

機關地址：臺北市11681文山區羅斯福路5段113號3樓
聯絡人：陳怡如
電話：(02)29311112#29及(02)8931-5299
傳真：(02)29317225

臺北市中山區復興北路2號13樓

受文者：經濟部能源局

發文日期：中華民國 110 年 03 月 25 日
發文字號：航測會字第1109007412號
速別：
密等及解密條件或保密期限：普通
附件：

主旨：有關申請高雄市湖內區圍子內段3542地號等2591筆土地（面積：1.3公頃）有無位於相關環境敏感地區1案，復請查照。

說明：

一、內政部營建署自103年起推動環境敏感地區單一窗口查詢服務機制，並於110年度委託本會辦理「環境敏感地區單一窗口查詢工作案」，由本會協助申請人進行60項環境敏感地區查詢服務相關作業。

二、依臺端110年02月06日申請書（案號：1100202042）。

三、旨揭申請案經各環境敏感地區查復機關確認後，查詢結果請至環境敏感地區查詢平臺進行下載。（下載網址：https://eland.cpami.gov.tw/seportal/?k=2PTRLoJ1awK）。

四、依據環境敏感地區單一窗口查詢申請作業要點第6點規定，本案查詢結果通知書有效期間為1年，本案查詢結果通知書所載查詢結果有誤差或爭議時，或期間內環境敏感地區範圍有變更情形者，以各環境敏感地區主管機關查認結果為準。又因地籍圖與地形圖套繪容有誤差，須以各環境敏感地區圖資套疊查詢者，本案係依所附位置圖標示位置辨識，所附地籍資料及地籍圖係供參考，爰臺端如對個別查詢結果有疑義，建議可逕向該環境敏感地區主管機關確認。

正本：

經濟部能源局

理事長 趙鍵哲

環境敏感地區單一窗口查詢專用平台印

申請高雄市湖內區圍子內段3542地號等2591筆土地（面積：1.3公頃）

（案號：1100202042）

附表1 申請查詢範圍位置圖

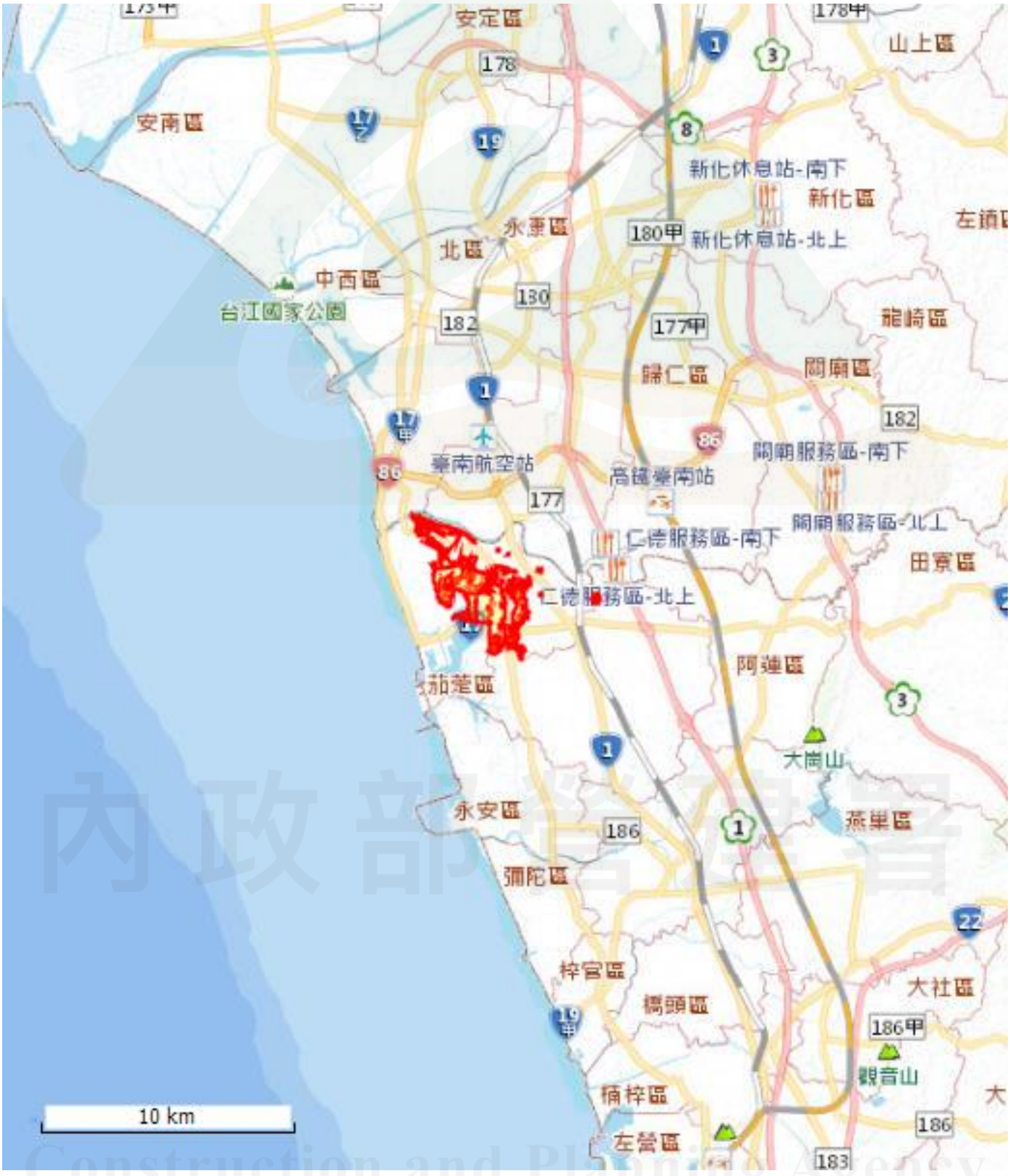

內政部國土測繪中心
Construction and Planning Agency
Ministry of the Interior

申請案件位置略圖

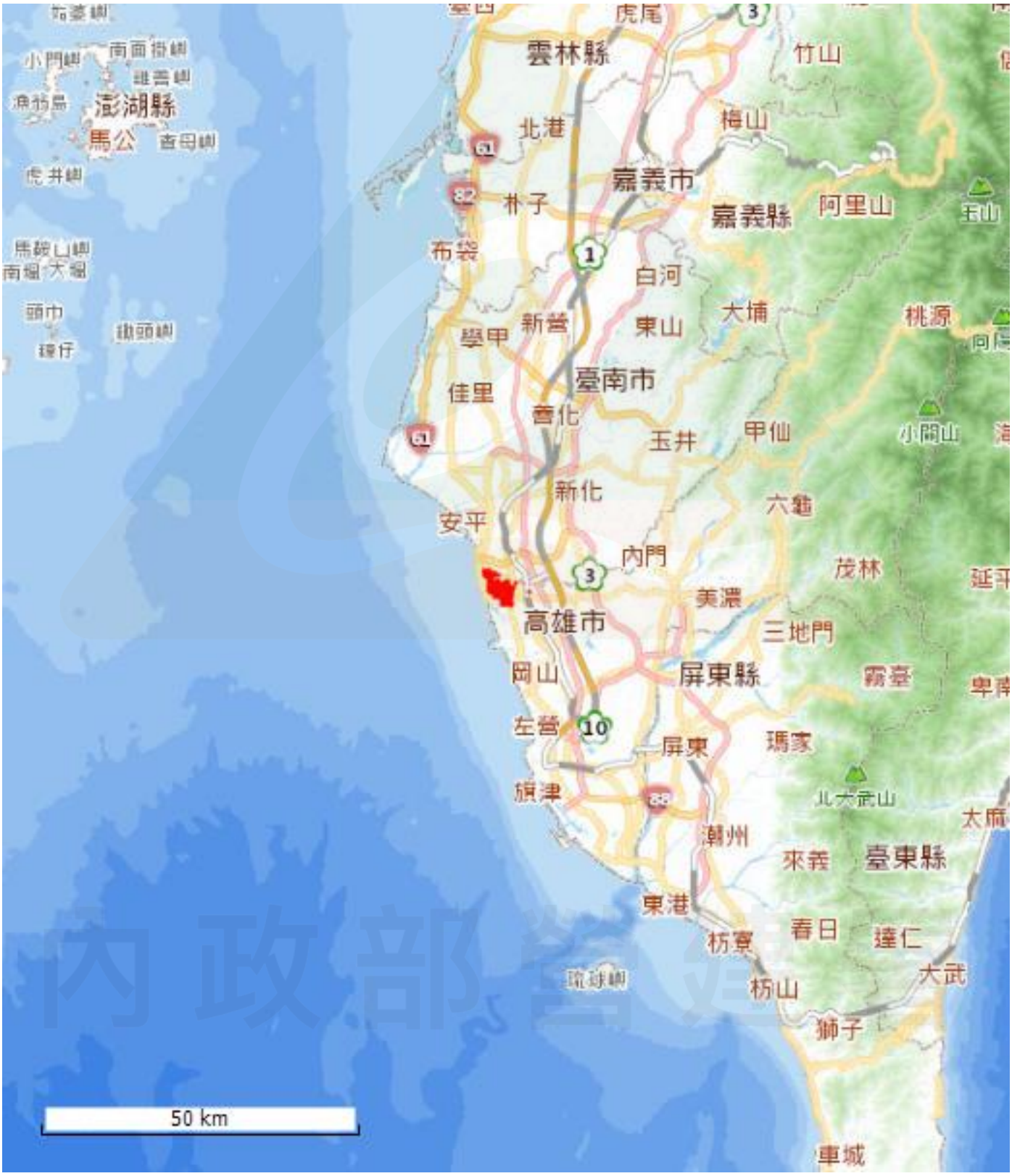

圖例　申請範圍

內政部國土測繪
Construction and Planning Agency
Ministry of the Interior

申請高雄市湖內區圍子內段3542地號等2591筆土地（面積：1.3公頃）

（案號：1100202042）

附表3 申請查詢結果綜理表

依據環境敏感地區單一窗口查詢申請作業要點第6點規定，本案查詢結果通知書有效期間為1年（民國111年03月25日止）。

有無位於環境敏感地區	第1級	第2級
有	4項	5項
無	24項	29項
查詢項目合計	28項	34項

一、第1級環境敏感地區

環境敏感地區項目		有無位於環境敏感地區	複查確認機關	備註
1	是否位屬特定水土保持區？	有□ 無■		免查範圍或非屬應查範圍
2	是否位屬河川區域？	有■ 無□	經濟部水利署	經濟部水利署： 1.旨案所查湖內區圍子內段二小段1733、1730、1729、1728、1721、1695、1721-1、1728-1、1729-1、1734、1733-1地號土地緊鄰二仁溪中央管河川區域，又地段及地號經地籍重測，是否位在中央管河川區域內，請洽本署第六河川局。 2.其餘土地經查非位於中央管河川區域內；是否位於縣（市）管河川區域內或是否位於縣（市）管排水設施範圍內，請逕洽土地所在縣(市)政府水利單位查詢。 依經濟部水利署第六河川局110年2月26日水六管字第11050026940號函說明如下： 一、復貴會110年2月24日航測會字第1109004438號函。 二、經查高雄市湖內區圍子內段二小段1721-1、1728-1、1729-1、1733-1、1734等5筆部分土地位於中央管河川(二仁溪)區域範圍內，應依水利法及河川管理辦法相關規定限制使用，其相關規定請參閱水利法等相關法規。 三、另高雄市湖內區圍子內段二小段1733、1730、1729、1728、1721、1695等6筆未位於本局轄管公告之河川、海堤區域及排水設施範圍內；至於是否位於其他單位依水利法劃設之排水範圍內或涉及其他水利相關法令規定，請逕函相關權責單位。 1.旨案所查湖內區圍子內段一小段5001、5124、5125、5126、5128、5145、5144、5142、5147、5149、5146、5158、5157、5160、5159、5157、5160、5159、5168、

內政部營建署 Construction and Planning Agency Ministry of the Interior

				5166、5167地號土地緊二仁溪中央管河川區域，又地段及地號經地籍重測，是否位在中央管河川區域內，請洽本署第六河川局。 2.其餘土地經查非位於中央管河川區域內；是否位於縣（市）管河川區域內或是否位於縣（市）管排水設施範圍內，請逕洽土地所在縣(市)政府水利單位查詢。 依經濟部水利署第六河川局110年3月2日水六管字第11050026880號函說明如下： 一、復貴會110年2月24日航測會字第1109004437號函。 二、經查高雄市湖內區圍子內段一小段5001、5124、5125、5126、5128、5145、5144、5142、5147、5149、5146、5158、5157、5160、5159、5157、5159、5168、5166、5167地號等20筆部分土地位於中央管河川區域範圍內，應依水利法及河川管理辦法相關規定限制使用，其相關規定請參閱水利法等相關法規。 1.本案查詢基地位址經查部分土地涉及河川區域，又案址筆數眾多，請備妥相關附件並補附地籍圖及標示查詢範圍逕洽本署第六河川局查詢，以免疏漏。 依經濟部水利署第六河川局110年3月2日水六管字第11050026870號函說明如下： 一、復貴會110年2月24日航測會字第1109004436號函。 二、經查高雄市湖內區圍子內段3762、3762-2、3763-1、3764-1、3779-1、3780-1、3781-1、3785-2、3791-1、3792-3、3792-4等11筆全筆土地位於中央管河川(二仁溪)區域範圍內，應依水利法及河川管理辦法相關規定限制使用，其相關規定請參閱水利法等相關法規。 三、另高雄市湖內區圍子內段3709-1、3760、3761-1、3762-1、3763、3764、3765、3778、3779、3780、3781、3784-1、3785-1、3791、3792、3792-1等16筆地號部分土地位於中央管河川(二仁溪)區域範圍內，應依水利法及河川管理辦法相關規定限制使用，其相關規定請參閱水利法等相關法規。 四、另高雄市湖內區圍子內段3529-1、3542、3598-1等3筆地號土地鄰近中央管河川(二仁溪)區域範圍內，應依水利法及河川管理辦法相關規定限制使用，其相關規定請參閱水利 法等相關法規。 五、由於貴會函查土地地號筆數繁多，檢附二仁溪河川圖資供參辦，上述查詢如遺漏但涉及河川區域線內土地仍應該水利法相關法規限制

內政部營建署
Construction and Planning Agency
Ministry of the Interior

				使用。
3	是否位屬洪氾區一級管制區及洪水平原一級管制區？	有□ 無■		免查範圍或非屬應查範圍
4	是否位屬區域排水設施範圍？	有■ 無□	高雄市政府水利局	高雄市政府水利局： 一、復貴會110年2月9日航測會字第1109003383號函。 二、本案經書面審查湖內區海埔段2001地號等278筆土地(詳如貴 會函文申請範圍地籍清冊),其中海埔段3159-3、3231-4等2 筆地號土地,在本局轄管之區域排水設施現況範圍內,其餘 不本局轄管之區域排水設施現況範圍內;另是否位於河川區 域、灌溉排水或一般排水範圍內等,請逕向經濟部水利署第六河川局、行政院農業委員會農田水利署高雄管理處或當地區公所等洽詢。 三、本案如涉及開發,施設時不得影響鄰近排水;倘因施設造成任何災害糾紛或民眾財產損失,應由業主自行處理解決並負全責。 一、復貴會110年2月9日航測會字第1109003385號函。 二、本案經書面審查湖內區海埔段3097-2地號等861筆土地（詳如貴會函文申請範圍地籍清冊），其中圍子內段3194-1、3398-1、3792-1、3821-1、3866-1、4204-1、4272-1等筆地號土地，在本局轄管之區域排水設施現況範圍內,其餘不在本局轄管之區域排水設施現況範圍內;另是否位於河川區域、灌溉排 水或一般排水範圍內等,請逕向經濟部水利署第六河川局、 行政院農業委員會農田水利署高雄管理處或當地區公所等洽詢。 三、本案如涉及開發,施設時不得影響鄰近排水;倘因施設造成任何災害糾紛或民眾財產損失,應由業主自行處理解決並負全責。 一、復貴會110年2月9日航測會字第1109003384號函。 二、本案經書面審查湖內區劉家206地號等766筆土地(詳如貴會函文申請範圍地籍清冊),其中劉家段858-2、1524、1525、 1527、1534、1535、1536、1566等地號土地,在本局轄管之 區域排水設施現況範圍內,其餘不在本局轄管之區域排水設 施現況範圍內;另是否位於河川區域、灌溉排水或一般排水 範圍內等,請逕向經濟部水利署第六河川局、行政院農業委員會農田水利署高雄管理處或當地區公所等洽詢。 三、本案如涉及開發,施設時不得影響鄰近排水;倘因施設造成任何災害糾紛或民眾財產損失,應由業主自行處理解決並負全責。 一、復貴會110年2月9日航測會字第1109003380號函。

內政部營建署
Construction and Planning Agency
Ministry of the Interior

				二、本案經書面審查湖內區圍子內二小段1661地號等239筆土地(詳如貴會函文申請範圍地籍清冊),其中正義段162、202、 717、1251等地號土地,在本局轄管之區域排水設施現況範 圍內,其餘不在本局轄管之區域排水設施現況範圍內;另圍 子內二小段1905-2、1938-2、1941、1942-1、1942-3、1942 8、1972-1等7筆地號土地,查無相關資訊,請貴會確認地號 是否正確。 三、另是否位於河川區域、灌溉排水或一般排水範圍內等,請逕向經濟部水利署第六河川局、行政院農業委員會農田水利署高雄管理處或當地區公所等洽詢。 四、本案如涉及開發,施設時不得影響鄰近排水;倘因施設造成任何災害糾紛或民眾財產損失,應由業主自行處理解決並負全責。 一、復貴會110年2月9日航測會字第1109003381號函。 二、本案經書面審查湖內區湖內段2053地號等291筆土地(詳如貴會函文申請範圍地籍清冊),其中湖內段2109-1、2109-5、 2109-6等地號土地,在本局轄管之區域排水設施現況範圍內, 其餘不在本局轄管之區域排水設施現況範圍內;另是否位於河川區域、灌溉排水或一般排水範圍內等,請逕向經濟部水利署第六河川局、行政院農業委員會農田水利署高雄管理處或當地區公所等洽詢。 三、本案如涉及開發,施設時不得影響鄰近排水;倘因施設造成任何災害糾紛或民眾財產損失,應由業主自行處理解決並負全責。
5	是否位屬活動斷層兩側一定範圍？	有□ 無■		免查範圍或非屬應查範圍
6	是否位屬國家公園區內之特別景觀區、生態保護區？	有□ 無■		免查範圍或非屬應查範圍
7	是否位屬自然保留區？	有□ 無■		免查範圍或非屬應查範圍
8	是否位屬野生動物保護區？	有□ 無■		免查範圍或非屬應查範圍
9	是否位屬野生動物重要棲息環境？	有□ 無■		免查範圍或非屬應查範圍
10	是否位屬自然保護區？	有□ 無■		免查範圍或非屬應查範圍
11	是否位屬一級海岸保護區？	有□ 無■		免查範圍或非屬應查範圍
12	是否位屬國際級重要濕地或國家級重要濕地核心保育區、生態復育區？	有□ 無■		免查範圍或非屬應查範圍
13	是否位屬古蹟保存區？	有■ 無□	高雄市政府文化局	高雄市政府文化局： 1.經查圍子內段二小段2536-3等地號土地南側距離市定歷史建築「茄萣竹滬鹽灘鹽警槍樓」約20公尺範圍內，禁止有任何毀損、破壞該文化資產等行為，以避免觸及文化資產保存法第103條規定。 2.為避免觸及文化資產保存法第106條第1項、第107條之規定，請台端於本案土地後

				續開發期間如發現具古蹟、歷史建築、紀念建築及聚落建築群價值之建造物、疑似遺址或具古物價值者，依前開法令第33、57及77條規定，立即停止工程或開發行為之進行，並通報本局處理；如發現具發現具自然地景、自然紀念物價值者，亦請依前開法令第88條規定，停止工程或開發行為，並通報本府農業局處理。 1.經查該段地號西側距離「湖內遺址」約200公尺範圍內。 2.有關「湖內遺址」目前為疑似遺址，請於該筆土地辦理開發前聘請考古遺址相關之學者專家做實際之評估。 3.為避免觸及文化資產保存法第106條第1項、第107條之規定，請台端於本案土地後續開發期間如發現具古蹟、歷史建築、紀念建築及聚落建築群價值之建造物、疑似遺址或具古物價值者，依前開法令第33、57及77條規定，立即停止工程或開發行為之進行，並通報本局處理；如發現具發現具自然地景、自然紀念物價值者，亦請依前開法令第88條規定，停止工程或開發行為，並通報本府農業局處理。
14	是否位屬考古遺址？	有□ 無■		免查範圍或非屬應查範圍
15	是否位屬重要聚落建築群？	有□ 無■		免查範圍或非屬應查範圍
16	是否位屬重要文化景觀？	有□ 無■		免查範圍或非屬應查範圍
17	是否位屬重要史蹟？	有□ 無■		免查範圍或非屬應查範圍
18	是否位屬水下文化資產？	有□ 無■		依據文化部現有資料，所詢計畫場址尚未進行水下文化資產相關調查，後續如涉及水域開發行為(含興建工程)，直接或間接涉及海床或陸域水體下之水底或底土之活動，請依《水下文化資產保存法》第9條、第10條、第13條規定辦理。
19	是否位屬國家公園內之史蹟保存區？	有□ 無■		免查範圍或非屬應查範圍
20	是否位屬飲用水水源水質保護區或飲用水取水口一定距離內之地區？	有□ 無■		免查範圍或非屬應查範圍
21	是否位屬水庫集水區（供家用或供公共給水）？	有□ 無■		免查範圍或非屬應查範圍
22	是否位屬水庫蓄水範圍？	有□ 無■		免查範圍或非屬應查範圍
23	23-1.是否位屬森林（國有林事業區、保安林等森林地區）？	有□ 無■		免查範圍或非屬應查範圍
23	23-2.是否位屬森林（區域計畫劃定之森林區）？	有□ 無■		1、依地政司地籍資料判定。 2、本項查詢應以申請開發計畫當時土地使用分區為準。
23	23-3.是否位屬森林（大專院校實驗林地及林業試驗林地等森林地區）？	有□ 無■		免查範圍或非屬應查範圍
24	是否位屬溫泉露頭及其一定範圍？	有□ 無■		免查範圍或非屬應查範圍

內政部營建署 Construction and Planning Agency Ministry of the Interior

25	是否位屬水產動植物繁殖保育區？	有□ 無■		免查範圍或非屬應查範圍
26	是否位屬優良農地？	有■ 無□	高雄市政府農業局	高雄市政府農業局： 特定農業區　農牧用地　水利用地　養殖用地　合計59筆土地 特定農業區　農牧用地　水利用地　養殖用地　合計206筆土地 特定農業區　農牧用地　水利用地　養殖用地　合計88筆土地 特定農業區　養殖用地　合計9筆土地 特定農業區　農牧用地　水利用地　合計640筆土地

內政部營建署
Construction and Planning Agency
Ministry of the Interior

二、第2級環境敏感地區

環境敏感地區項目		有無位於環境敏感地區	複查確認機關	備註
1	是否位屬地質敏感地區（活動斷層、山崩與地滑、土石流）？	有□ 無■		免查範圍或非屬應查範圍
2	是否位屬洪氾區二級管制區及洪水平原二級管制區？	有□ 無■		免查範圍或非屬應查範圍
3	是否位屬嚴重地層下陷地區？	有□ 無■		免查範圍或非屬應查範圍
4	是否位屬海堤區域？	有□ 無■		免查範圍或非屬應查範圍
5	是否位屬淹水潛勢？	有■ 無□		（一）淹水潛勢圖係依「災害防救法」及「水災潛勢資料公開辦法」規定產製之淹水潛勢圖，經審議後由經濟部函送直轄市、縣（市）政府公開並接受人民申請提供；公開之淹水潛勢圖僅供防救災使用，相關土地管制或土地利用限制及其他相關措施，應依各目的事業主管機關相關法令規定辦理。 （二）本項查詢係經行政院環保署、內政部地政司及營建署等查詢需求主管機關達成共識，以第三代圖資「連續24小時降水500毫米」之定量降水情境作為查詢依據，若申請人對查詢結果有疑義，請洽水利主管機關。
6	是否位屬山坡地？	有□ 無■		免查範圍或非屬應查範圍
7	是否位屬土石流潛勢溪流地區？	有□ 無■		免查範圍或非屬應查範圍
8	是否位屬前依「莫拉克颱風災後重建特別條例」劃定公告之「特定區域」，尚未公告廢止之範圍？	有□ 無■		免查範圍或非屬應查範圍
9	是否位屬二級海岸保護區？	有□ 無■		免查範圍或非屬應查範圍
10	是否位屬海域區？	有□ 無■		免查範圍或非屬應查範圍
11	是否位屬國家級重要濕地核心保育區、生態復育區以外分區以及地方級重要濕地核心保育區、生態復育區？	有□ 無■		免查範圍或非屬應查範圍
12	是否位屬歷史建築？	有□ 無■		免查範圍或非屬應查範圍
13	是否位屬聚落建築群？	有□ 無■		免查範圍或非屬應查範圍
14	是否位屬文化景觀？	有□ 無■		免查範圍或非屬應查範圍
15	是否位屬紀念建築？	有□ 無■		免查範圍或非屬應查範圍
16	是否位屬史蹟？	有□ 無■		免查範圍或非屬應查範圍
17	是否位屬地質敏感區（地質遺跡）？	有□ 無■		免查範圍或非屬應查範圍
18	是否位屬國家公園內之一般管制區及遊憩區？	有□ 無■		免查範圍或非屬應查範圍
19	是否位屬水庫集水區（非供家用或非供公共給水）？	有□ 無■		免查範圍或非屬應查範圍
20	是否位屬自來水水質水量保	有□ 無■		免查範圍或非屬應查範圍

	護區？			
21	是否位屬優良農地以外之農業用地？	有■ 無□	高雄市政府農業局	高雄市政府農業局： 全部156筆土地 一般農業區　農牧用地　水利用地　養殖用地　合計139筆土地 一般農業區　養殖用地　合計713筆土地 一般農業區　農牧用地　水利用地　合計134筆土地
22	是否位屬礦區（場）、礦業保留區、地下礦坑分布地區？	有□ 無■		免查範圍或非屬應查範圍
23	是否位屬地質敏感區（地下水補注）？	有□ 無■		免查範圍或非屬應查範圍
24	是否位屬人工魚礁區及保護礁區？	有□ 無■		免查範圍或非屬應查範圍
25	是否位屬氣象法之禁止或限制建築地區？	有□ 無■		免查範圍或非屬應查範圍
26	是否位屬電信法之禁止或限制建築地區？	有□ 無■		免查範圍或非屬應查範圍
27	是否位屬民用航空法之禁止或限制建築地區或高度管制範圍？	有□ 無■	交通部民用航空局場站組	交通部民用航空局場站組： 一、查本案場址非位於依「航空站飛行場助航設備四周禁止限制建築物及其他障礙物高度管理辦法」所劃定之禁止或限制範圍內。 二、旨案場址經查部分位於「航空站飛行場及助航設備四周禁止或限制燈光照射角度管理辦法」劃定公告之臺南航空站禁止或限制範圍內，案內如有燈光設置應依該辦法相關規定辦理。 三、本案場址爾後若有興建計畫，請提供建物高度（含屋突、水塔、避雷針、天線及其他雜項工程之總高度）及基地高程等資料，俾利評估儀航程序。 四、倘本案涉及風力發電機組申設，以上意見不得作為向能源局申請備查或籌設之意見書或同意證明文件。 一、查本案場址非位於依「航空站飛行場助航設備四周禁止限制建築物及其他障礙物高度管理辦法」及「航空站飛行場及助航設備四周禁止或限制燈光照射角度管理辦法」所劃定之禁止或限制範圍內。 二、本案場址爾後若有興建計畫，請提供建物高度（含屋突、水塔、避雷針、天線及其他雜項工程之總高度）及基地高程等資料，俾利評估儀航程序。 三、倘本案涉及風力發電機組申設，以上意見不得作為向能源局申請備查或籌設之意見書或同意證明文件。 一、查本案場址非位於依「航空站飛行場助航設備四周禁止限制建築物及其他障礙物高度管理辦法」所劃定之禁止或限制範圍內。 二、旨案場址經查部分位於

內政部營建署
Construction and Planning Agency
Ministry of the Interior

				「航空站飛行場及助航設備四周禁止或限制燈光照射角度管理辦法」劃定公告之臺南航空站禁止或限制範圍內，案內如有燈光設置應依該辦法相關規定辦理。 三、本案場址爾後若有興建計畫，請提供建物高度（含屋突、水塔、避雷針、天線及其他雜項工程之總高度）及基地高程等資料，俾利評估儀航程序。 四、倘本案涉及風力發電機組申設，以上意見不得作為向能源局申請備查或籌設之意見書或同意證明文件。
28	是否位屬航空噪音防制區？	有■ 無□	高雄市政府環境保護局	高雄市政府環境保護局： 一、有關經濟部能源局申請本市湖內區圍子內段3097-2地號等861筆土地(面積:202.700公頃)是否位於相關環境敏感地區乙案。 二、經查土地座落湖內區中賢里、文賢里及忠興里位於本市公告「臺南機場航空噪音防制區(高雄市部分)」第一級航空噪音防制區。 三、本項係依附件所載行政區、村里別認定，如載列有誤申請人應自行負責。另請隨時注意相關公告，如防制區範圍有所變動，仍應以最新公告為準。 一、有關經濟部能源局申請本市湖內區圍子內段一小段5001地號等156筆土地(面積:21.154公頃)是否位於相關環境敏感地區乙案。 二、經查土地座落湖內區文賢里及忠興里位於本市公告「臺南機場航空噪音防制區(高雄市部分)」第一級航空噪音防制區。 三、本項係依附件所載行政區、村里別認定，如載列有誤申請人應自行負責。另請隨時注意相關公告，如防制區範圍有所變動，仍應以最新公告為準。 一、有關經濟部能源局申請本市湖內區圍子內段二小段1661地號等239筆土地(面積:77.478公頃)是否位於相關環境敏感地區乙案。 二、經查土地座落湖內區忠興里及中賢里位於本市公告「臺南機場航空噪音防制區(高雄市部分)」第一級航空噪音防制區。 三、本項係依附件所載行政區、村里別認定，如載列有誤申請人應自行負責。另請隨時注意相關公告，如防制區範圍有所變動，仍應以最新公告為準。
29	是否位屬核子反應器設施周圍之禁制區及低密度人口區？	有□ 無■		免查範圍或非屬應查範圍
30	是否位屬公路兩側禁建限建地區？	有■ 無□	交通部高速公路局、交通部公路總局第三區養護工程處高雄工務段、交通部公路總局	註： 位屬省道兩側禁建限建地區

				。
31	是否位屬大眾捷運系統兩側禁建限建地區？	有□ 無■		免查範圍或非屬應查範圍
32	是否位屬鐵路兩側限建地區？	有□ 無■	交通部鐵道局、交通部臺灣鐵路管理局高雄工務段	交通部臺灣鐵路管理局高雄工務段： 一.請依鐵路法第59條規定辦理，如下： 1.距鐵路軌道中心五公尺以內，不得在地面上裝設金屬管線、金屬結構物或建造建築物。但係屬原有或與行車有關，經施予適當之防護措施者，不在此限。 2.距鐵路軌道中心五公尺以外、四十公尺以內之明線或未含金屬遮蔽之通信線路，與鐵路平行之長度超過一公里以上者，應對電力干擾採取適當之防護措施。 3.沿鐵路敷設之油管、氣管線路，應儘量避免與鐵路平行；如無法避免，應採取適當之防護措施。 4.臨近鐵路之公路高於鐵路之地段，應由該公路之主管機關，在其臨近鐵路之一邊設置護欄。 5.跨越電化鐵路之人行天橋及公路橋樑，應設安全防護裝置。 6.前項防護辦法，由交通部定之。 二.依鐵路法第61-5條規定訂定之「鐵路兩側禁限建辦法」於民國105年1月11日發布，本局尚未依據該辦法第3條、第4條規定劃定禁建或限建範圍。
33	是否位屬海岸管制區、山地管制區、重要軍事設施管制區之禁建、限建地區？	有■ 無□	陸軍第八軍團指揮部	陸軍第八軍團指揮部： 一、依據貴學會民國110年2月9日航測會字第1109003381號函及空軍軍官學校民國110年3月3日空官校作字第1100007728號函辦理。 二、經查案址「高雄市湖內區湖內段2053地號」等291筆土地查詢案，未涉及公告重要軍事設施、海岸及山地禁、限建管制區與「要塞堡壘地帶法」第3條公告之「要塞堡壘地帶」禁、限建管制範圍，不予管制，若本案為新增建案將無法實施噪音補償。 三、案內有關查詢土地資料由貴學會提供，本部依國防部部頒「海岸山地及重要軍事設施管制區與禁建限建範圍劃定公告及管制作業規定」實施審查，如有疑慮可逕洽縣（市）政府協助釐清，俾利禁、限建審查作業；本案是否影響國家航空器之飛航安全，請另詢內政部（空勤總隊）及國防部（空軍司令部、空作部）。 四、倘涉及風力發電機組申設，以上意見不得作為向能源局申請備查或籌設之意見書或同意證明文件 一、依據貴學會民國110年2月9日航測會字第1109003382號函及空軍第一

內政部營建
Construction and Planning
Ministry of the Inter

				戰術戰鬥機聯隊民國110年3月5日空一聯作字第1100007531號函辦理。 二、經查案址「高雄市湖內區圍子內段一小段5001地號」等156筆土地，座落於空軍第一戰術戰鬥機聯隊限建區範圍，土地建物建議限建高度44.17公尺，屬臺南機場禁限建範圍。 三、案內有關查詢土地資料由貴學會提供，本部依國防部部頒「海岸山地及重要軍事設施管制區與禁建限建範圍劃定公告及管制作業規定」實施審查，如有疑慮可逕洽縣（市）政府協助釐清，俾利禁、限建審查作業；本案是否影響國家航空器之飛航安全，請另詢內政部（空勤總隊）及國防部（空軍司令部、空作部）。 四、倘涉及風力發電機組申設，以上意見不得作為向能源局申請備查或籌設之意見書或同意證明文件。 一、依據貴學會民國110年2月9日航測會字第1109003383號函及空軍第一戰術戰鬥機聯隊民國110年3月10日空一聯作字第1100007489號函辦理。 二、經查案址「高雄市湖內區海埔段2001地號」等278筆土地，座落於空軍第一戰術戰鬥機聯隊限建區範圍，海埔段海埔里土地建物建議限建高度159.52公尺，屬臺南機場禁限建範圍；另查詢海埔段公館里、太爺里、海山里土地未涉及臺南機場禁限建範圍。 三、案內有關查詢土地資料由貴學會提供，本部依國防部部頒「海岸山地及重要軍事設施管制區與禁建限建範圍劃定公告及管制作業規定」實施審查，如有疑慮可逕洽縣（市）政府協助釐清，俾利禁、限建審查作業；本案是否影響國家航空器之飛航安全，請另詢內政部（空勤總隊）及國防部（空軍司令部、空作部）。 四、倘涉及風力發電機組申設，以上意見不得作為向能源局申請備查或籌設之意見書或同意證明文件。 一、依據貴學會民國110年2月9日航測會字第1109003385號函及空軍第一戰術戰鬥機聯隊民國110年3月10日空一聯作字第1100007518號函辦理。 二、經查案址「高雄市茄萣區崎漏段一小段14-4地號」等256筆土地，座落於空軍第一戰術戰鬥機聯隊限建區範圍，土地建物建議限建高度53.59公尺，屬臺南機場禁限建範圍。 三、案內有關查詢土地資料由貴學會提供，本部依國防部部頒「海岸山地及重要軍事設施管制區與禁建限建範圍劃定公告及管制作業規定

內政部營建
Construction and Planning
Ministry of the Interior

				」實施審查，如有疑慮可逕洽縣（市）政府協助釐清，俾利禁、限建審查作業；本案是否影響國家航空器之飛航安全，請另詢內政部（空勤總隊）及國防部（空軍司令部、空作部）。 四、倘涉及風力發電機組申設，以上意見不得作為向能源局申請備查或籌設之意見書或同意證明文件。 一、依據貴學會民國110年2月9日航測會字第1109003384號函及空軍第一戰術戰鬥機聯隊民國110年3月11日空一聯作字第1100007693號函辦理。 二、經查案址「高雄市湖內區劉家段206地號」等766筆土地，座落於空軍第一戰術戰鬥機聯隊限建區範圍，土地建物建議限建高度102.04公尺，屬臺南機場禁限建範圍。 三、案內有關查詢土地資料由貴學會提供，本部依國防部部頒「海岸山地及重要軍事設施管制區與禁建限建範圍劃定公告及管制作業規定」實施審查，如有疑慮可逕洽縣（市）政府協助釐清，俾利禁、限建審查作業；本案是否影響國家航空器之飛航安全，請另詢內政部（空勤總隊）及國防部（空軍司令部、空作部）。 四、倘涉及風力發電機組申設，以上意見不得作為向能源局申請備查或籌設之意見書或同意證明文件。 一、依據貴學會民國110年2月9日航測會字第1109003380號函及空軍第一戰術戰鬥機聯隊民國110年3月10日空一聯作字第1100007515號函辦理。 二、經查案址「高雄市湖內區圍子內段二小段1661地號」等239筆土地，座落於空軍第一戰術戰鬥機聯隊限建區範圍，土地建物建議限建高度75.09公尺，屬臺南機場禁限建範圍。 三、案內有關查詢土地資料由貴學會提供，本部依國防部部頒「海岸山地及重要軍事設施管制區與禁建限建範圍劃定公告及管制作業規定」實施審查，如有疑慮可逕洽縣（市）政府協助釐清，俾利禁、限建審查作業；本案是否影響國家航空器之飛航安全，請另詢內政部（空勤總隊）及國防部（空軍司令部、空作部）。 四、倘涉及風力發電機組申設，以上意見不得作為向能源局申請備查或籌設之意見書或同意證明文件。 陸軍第八軍團指揮部： 一、依據貴學會民國110年2月9日航測會字第1109003382號函及空軍第一戰術戰鬥機聯隊民國110年3月5日空一聯作字第1100007531號函辦理。

內政部營建署
Construction and Planning Agency
Ministry of the Interior

				二、經查案址「高雄市湖內區圍子內段一小段5001地號」等156筆土地，座落於空軍第一戰術戰鬥機聯隊限建區範圍，土地建物建議限建高度44.17公尺，屬臺南機場禁限建範圍。 三、案內有關查詢土地資料由貴學會提供，本部依國防部部頒「海岸山地及重要軍事設施管制區與禁建限建範圍劃定公告及管制作業規定」實施審查，如有疑慮可逕洽縣（市）政府協助釐清，俾利禁、限建審查作業；本案是否影響國家航空器之飛航安全，請另詢內政部（空勤總隊）及國防部（空軍司令部、空作部）。 四、倘涉及風力發電機組申設，以上意見不得作為向能源局申請備查或籌設之意見書或同意證明文件。 一、依據貴學會民國110年2月9日航測會字第1109003383號函及空軍第一戰術戰鬥機聯隊民國110年3月10日空一聯作字第1100007489號函辦理。 二、經查案址「高雄市湖內區海埔段2001地號」等278筆土地，座落於空軍第一戰術戰鬥機聯隊限建區範圍，海埔段海埔里土地建物建議限建高度159.52公尺，屬臺南機場禁限建範圍；另查詢海埔段公館里、太爺里、海山里土地未涉及臺南機場禁限建範圍。 三、案內有關查詢土地資料由貴學會提供，本部依國防部部頒「海岸山地及重要軍事設施管制區與禁建限建範圍劃定公告及管制作業規定」實施審查，如有疑慮可逕洽縣（市）政府協助釐清，俾利禁、限建審查作業；本案是否影響國家航空器之飛航安全，請另詢內政部（空勤總隊）及國防部（空軍司令部、空作部）。 四、倘涉及風力發電機組申設，以上意見不得作為向能源局申請備查或籌設之意見書或同意證明文件。 一、依據貴學會民國110年2月9日航測會字第1109003385號函及空軍第一戰術戰鬥機聯隊民國110年3月10日空一聯作字第1100007518號函辦理。 二、經查案址「高雄市茄萣區崎漏段一小段14-4地號」等256筆土地，座落於空軍第一戰術戰鬥機聯隊限建區範圍，土地建物建議限建高度53.59公尺，屬臺南機場禁限建範圍。 三、案內有關查詢土地資料由貴學會提供，本部依國防部部頒「海岸山地及重要軍事設施管制區與禁建限建範圍劃定公告及管制作業規定」實施審查，如有疑慮可逕洽縣（市）政府協助釐清，俾利禁、限建審查作業

內政部營建
Construction and Planning
Ministry of the Inter

				；本案是否影響國家航空器之飛航安全，請另詢內政部（空勤總隊）及國防部（空軍司令部、空作部）。 四、倘涉及風力發電機組申設，以上意見不得作為向能源局申請備查或籌設之意見書或同意證明文件。 一、依據貴學會民國110年2月9日航測會字第1109003384號函及空軍第一戰術戰鬥機聯隊民國110年3月11日空一聯作字第1100007693號函辦理。 二、經查案址「高雄市湖內區劉家段206地號」等766筆土地，座落於空軍第一戰術戰鬥機聯隊限建區範圍，土地建物建議限建高度102.04公尺，屬臺南機場禁限建範圍。 三、案內有關查詢土地資料由貴學會提供，本部依國防部部頒「海岸山地及重要軍事設施管制區與禁建限建範圍劃定公告及管制作業規定」實施審查，如有疑慮可逕洽縣（市）政府協助釐清，俾利禁、限建審查作業；本案是否影響國家航空器之飛航安全，請另詢內政部（空勤總隊）及國防部（空軍司令部、空作部）。 四、倘涉及風力發電機組申設，以上意見不得作為向能源局申請備查或籌設之意見書或同意證明文件。 一、依據貴學會民國110年2月9日航測會字第1109003380號函及空軍第一戰術戰鬥機聯隊民國110年3月10日空一聯作字第1100007515號函辦理。 二、經查案址「高雄市湖內區圍子內段二小段1661地號」等239筆土地，座落於空軍第一戰術戰鬥機聯隊限建區範圍，土地建物建議限建高度75.09公尺，屬臺南機場禁限建範圍。 三、案內有關查詢土地資料由貴學會提供，本部依國防部部頒「海岸山地及重要軍事設施管制區與禁建限建範圍劃定公告及管制作業規定」實施審查，如有疑慮可逕洽縣（市）政府協助釐清，俾利禁、限建審查作業；本案是否影響國家航空器之飛航安全，請另詢內政部（空勤總隊）及國防部（空軍司令部、空作部）。 四、倘涉及風力發電機組申設，以上意見不得作為向能源局申請備查或籌設之意見書或同意證明文件。 註： 位屬重要軍事設施管制區之禁建、限建地區。
34	是否位屬要塞堡壘地帶？	有□ 無■		本項查詢依據陸軍第四作戰區指揮部109年11月24日陸八軍作字第1090016491號函檢送應查範圍辦理。

內政部營建署
Construction and Planning Agency
Ministry of the Interior

環境敏感圖資：淹水潛勢，申請案件位置圖

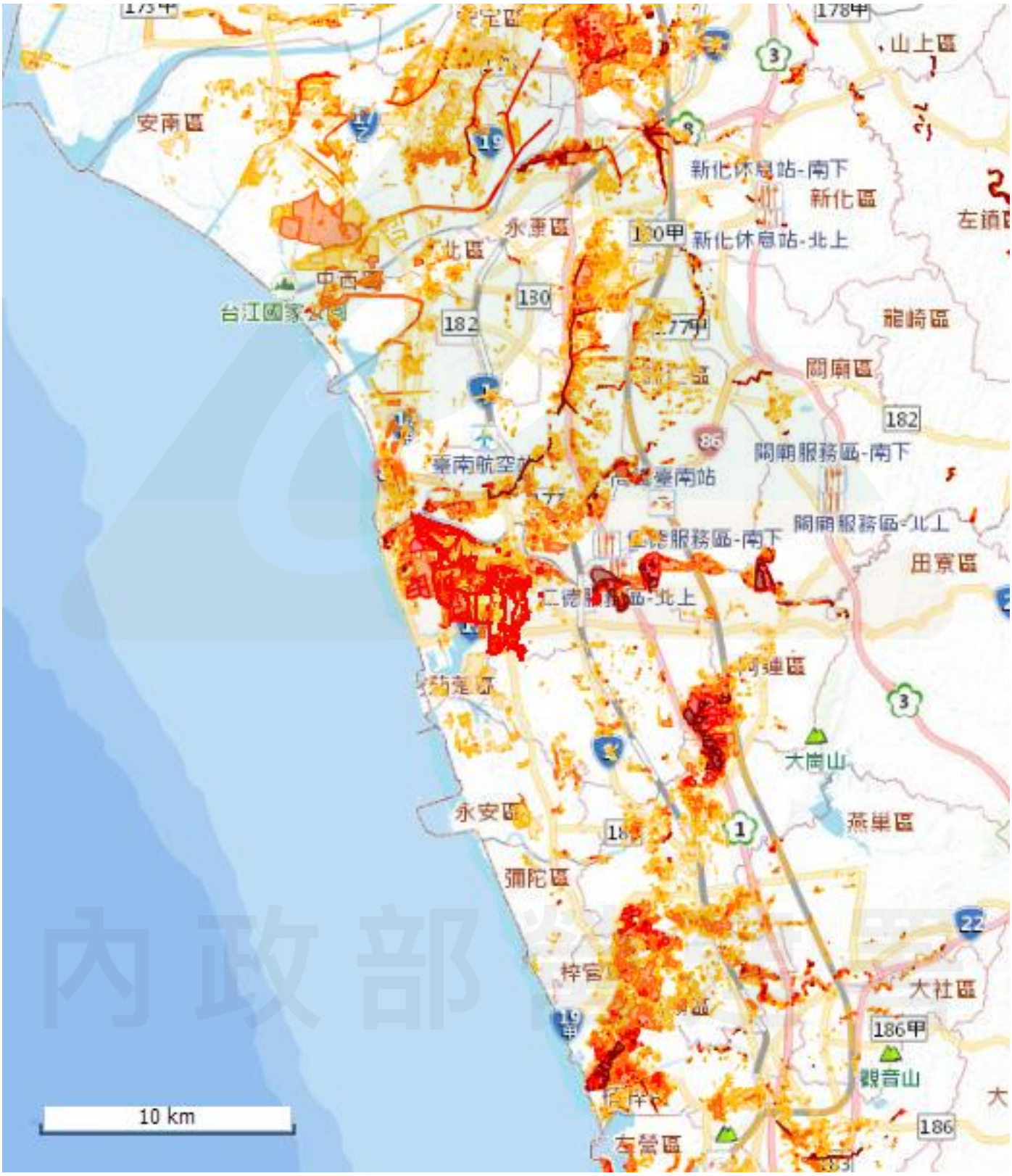

圖例1　淹水潛勢

圖例2　申請範圍

內政部 國土測繪中心
National Land Surveying and Mapping Center
Construction and Planning Agency
Ministry of the Interior

檔　　號：
保存年限：

中華民國航空測量及遙感探測學會　函

機關地址：臺北市11681文山區羅斯福路5段113號3樓
聯絡人：陳怡如
電話：(02)29311112#29及(02)8931-5299
傳真：(02)29317225

臺北市中山區復興北路2號13樓

受文者：經濟部能源局

發文日期：中華民國 110 年 03 月 25 日
發文字號：航測會字第1109007403號
速別：
密等及解密條件或保密期限：普通
附件：

主旨：有關申請高雄市路竹區三爺段10地號等1372筆土地（面積：4.542公頃）有無位於相關環境敏感地區1案，復請查照。

說明：

一、內政部營建署自103年起推動環境敏感地區單一窗口查詢服務機制，並於110年度委託本會辦理「環境敏感地區單一窗口查詢工作案」，由本會協助申請人進行60項環境敏感地區查詢服務相關作業。

二、依臺端110年02月06日申請書（案號：1100202044）。

三、旨揭申請案經各環境敏感地區查復機關確認後，查詢結果請至環境敏感地區查詢平臺進行下載。（下載網址：https://eland.cpami.gov.tw/seportal/?k=2PTRLoJ1aw9）。

四、依據環境敏感地區單一窗口查詢申請作業要點第6點規定，本案查詢結果通知書有效期間為1年，本案查詢結果通知書所載查詢結果有誤差或爭議時，或期間內環境敏感地區範圍有變更情形者，以各環境敏感地區主管機關查認結果為準。又因地籍圖與地形圖套繪容有誤差，須以各環境敏感地區圖資套疊查詢者，本案係依所附位置圖標示位置辨識，所附地籍資料及地籍圖係供參考，爰臺端如對個別查詢結果有疑義，建議可逕向該環境敏感地區主管機關確認。

正本：

經濟部能源局

理事長 趙鍵哲

環境敏感地區單一窗口查詢專用章

申請高雄市路竹區三爺段10地號等1372筆土地（面積：4.542公頃）

（案號：1100202044）

附表1 申請查詢範圍位置圖

位置圖底圖採用內政部國土測繪中心國土測繪圖資服務雲—臺灣通用電子地圖

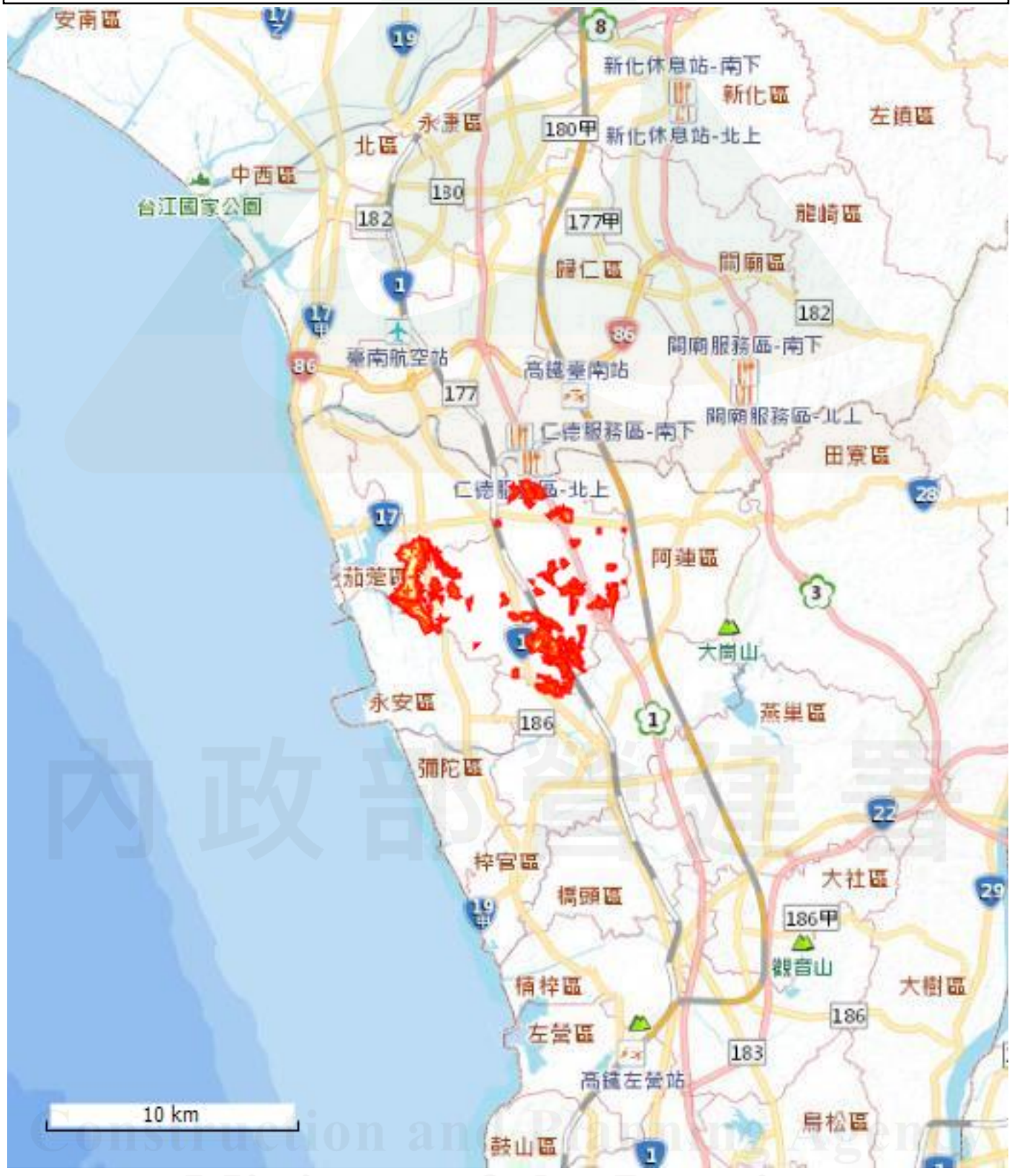

圖例 申請範圍

內政部國土測繪署
Construction and Planning Agency
Ministry of the Interior

申請案件位置略圖

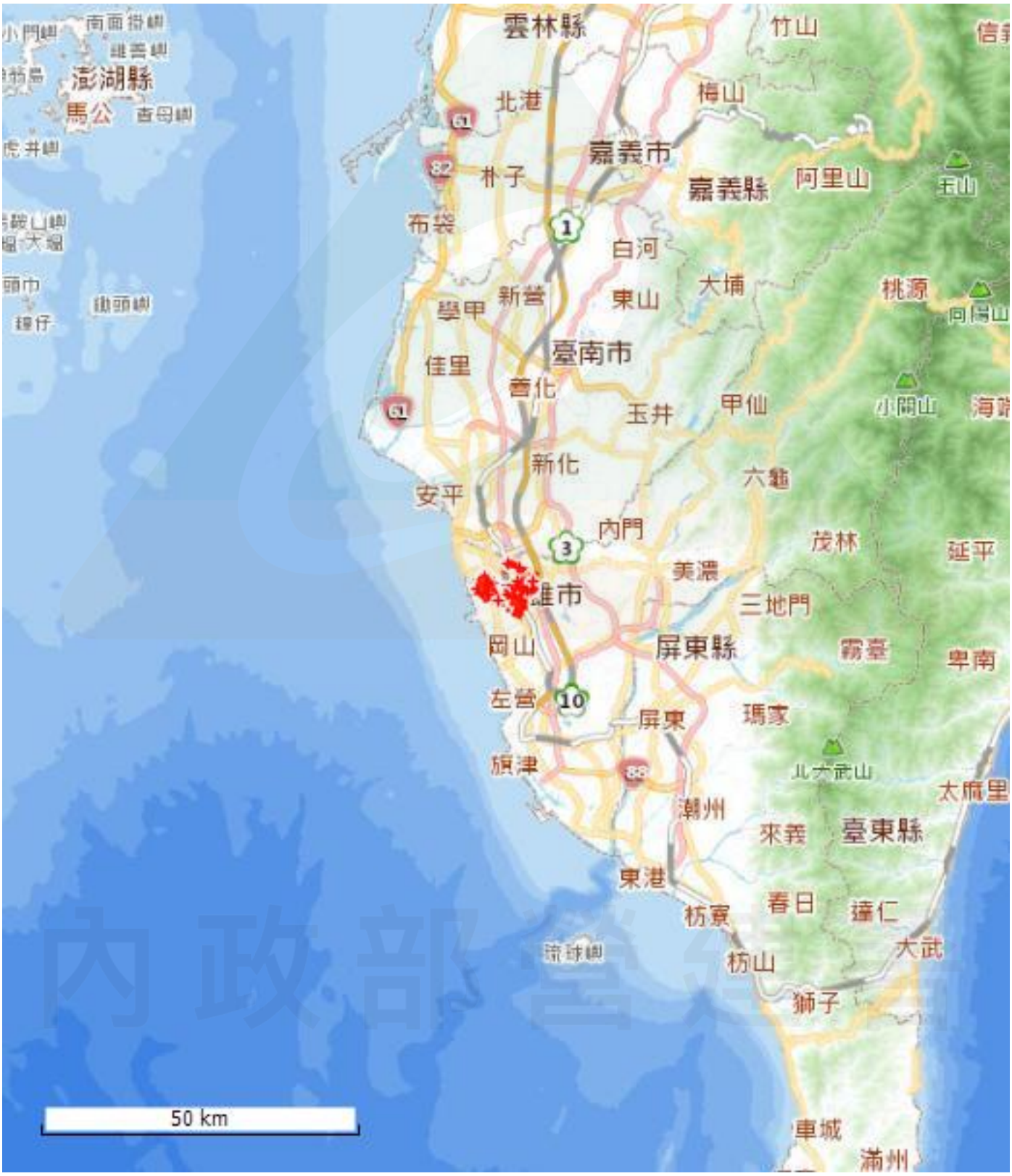

圖例　申請範圍

內政部營建署
Construction and Planning Agency
Ministry of the Interior

申請高雄市路竹區三爺段10地號等1372筆土地（面積：4.542公頃）

（案號：1100202044）

附表3 申請查詢結果綜理表

依據環境敏感地區單一窗口查詢申請作業要點第6點規定，本案查詢結果通知書有效期間為1年（民國111年03月25日止）。

有無位於環境敏感地區	第1級	第2級
有	2項	5項
無	26項	29項
查詢項目合計	28項	34項

一、第1級環境敏感地區

環境敏感地區項目		有無位於環境敏感地區	複查確認機關	備註
1	是否位屬特定水土保持區？	有□ 無■		免查範圍或非屬應查範圍
2	是否位屬河川區域？	有□ 無■	經濟部水利署	經濟部水利署： 本案經查非位在中央管河川區域內；是否位於縣（市）管河川區域內請洽土地所在縣（市）政府水利單位查詢。 高雄市政府水利局： 免查範圍或非屬應查範圍
3	是否位屬洪氾區一級管制區及洪水平原一級管制區？	有□ 無■		免查範圍或非屬應查範圍
4	是否位屬區域排水設施範圍？	有■ 無□	高雄市政府水利局	高雄市政府水利局： 一、復貴會110年2月9日航測會字第1109003375號函。 二、本案經書面審查路竹區頂寮段1地號等259筆土地(詳如貴會函文申請範圍地籍清冊),其中頂寮段1、2、3、16、18、22、 24、25、27、29、43、44、111、112、113、114等地號土地, 在本局轄管之區域排水設施現況範圍內,其餘不在本局轄管之區域排水設施現況範圍內;另是否位於河川區域、灌溉排 水或一般排水範圍內等,請逕向經濟部水利署第六河川局、 行政院農業委員會農田水利署高雄管理處或當地區公所等洽詢。 三、本案如涉及開發,施設時不得影響鄰近排水;倘因施設造成任何災害糾紛或民眾財產損失,應由業主自行處理解決並負全責。 一、復貴會110年2月9日航測會字第1109003372號函。 二、本案經書面審查路竹區新達段2地號等223筆土地(詳如貴會函文申請範圍地籍清冊),其中復興段1118、1119、779、 781、959、960、1013、1014、1025、1039、1089-2及華山 段883、893、913等地號土地

內政部營建署 Construction and Planning Agency Ministry of the Interior

				,在本局轄管之區域排水設施現況範圍內;其餘不在本局轄管之區域排水設施現況範圍內; 另是否位於河川區域、灌溉排水或一般排水範圍內等,請逕 向經濟部水利署第六河川局、行政院農業委員會農田水利署 高雄管理處或當地區公所等洽詢。 三、本案如涉及開發,施設時不得影響鄰近排水;倘因施設造成 任何災害糾紛或民眾財產損失,應由業主自行處理解決並負 全責。 一、復貴會110年2月9日航測會字第1109003371號函。 二、本案經書面審查路竹區下坑段1150地號等263筆土地(詳如貴會函文申請範圍地籍清冊),其中保安段1019,新園段3001, 營前段191、204,新園段一小段2067-1,順安段124、144、 486、487,福善段1517、1589、1590、1591、1601、1609、 1615、1616、1621,北嶺段1054、1075、1078、1102、1903,新興段31、90,下坑段1696-2、1696-3、1696-4、1696 5、1702-4等地號土地,在本局轄管之區域排水設施現況範圍內,其餘不在本局轄管之區域排水設施現況範圍內;另三爺埠段9107-1、9108-6查無地號資料,請貴會確認地號是否正確。 三、另是否位於河川區域、灌溉排水或一般排水範圍內等,請逕向經濟部水利署第六河川局、行政院農業委員會農田水利署 高雄管理處或當地區公所等洽詢。 四、本案如涉及開發,施設時不得影響鄰近排水;倘因施設造成任何災害糾紛或民眾財產損失,應由業主自行處理解決並負全責。 一、復貴會110年2月9日航測會字第1109003376號函。 二、本案經書面審查路竹區三爺段5地號等270筆土地(詳如貴會 函文申請範圍地籍清冊),其中三爺段5、8、9、9-1、11、 11-1、17、378、1238-1等地號土地,在本局轄管之區域排 水設施現況範圍內,其餘不在本局轄管之區域排水設施現況範圍內;另是否位於河川區域、灌溉排水或一般排水範圍內 等,請逕向經濟部水利署第六河川局、行政院農業委員會農 田水利署高雄管理處或當地區公所等洽詢。 三、本案如涉及開發,施設時不得影響鄰近排水;倘因施設造成任何災害糾紛或民眾財產損失,應由業主自行處理解決並負全責。
5	是否位屬活動斷層兩側一定範圍？	有□ 無■		免查範圍或非屬應查範圍
6	是否位屬國家公園區內之特別景觀區、生態保護區？	有□ 無■		免查範圍或非屬應查範圍
7	是否位屬自然保留區？	有□ 無■		免查範圍或非屬應查範圍

內政部營建署 Construction and Planning Agency Ministry of the Interior

8	是否位屬野生動物保護區？	有□ 無■		免查範圍或非屬應查範圍
9	是否位屬野生動物重要棲息環境？	有□ 無■		免查範圍或非屬應查範圍
10	是否位屬自然保護區？	有□ 無■		免查範圍或非屬應查範圍
11	是否位屬一級海岸保護區？	有□ 無■		免查範圍或非屬應查範圍
12	是否位屬國際級重要濕地或國家級重要濕地核心保育區、生態復育區？	有□ 無■		免查範圍或非屬應查範圍
13	是否位屬古蹟保存區？	有□ 無■		免查範圍或非屬應查範圍
14	是否位屬考古遺址？	有□ 無■		免查範圍或非屬應查範圍
15	是否位屬重要聚落建築群？	有□ 無■		免查範圍或非屬應查範圍
16	是否位屬重要文化景觀？	有□ 無■		免查範圍或非屬應查範圍
17	是否位屬重要史蹟？	有□ 無■		免查範圍或非屬應查範圍
18	是否位屬水下文化資產？	有□ 無■		依據文化部現有資料，所詢計畫場址尚未進行水下文化資產相關調查，後續如涉及水域開發行為(含興建工程)，直接或間接涉及海床或陸域水體下之水底或底土之活動，請依《水下文化資產保存法》第9條、第10條、第13條規定辦理。
19	是否位屬國家公園內之史蹟保存區？	有□ 無■		免查範圍或非屬應查範圍
20	是否位屬飲用水水源水質保護區或飲用水取水口一定距離內之地區？	有□ 無■		免查範圍或非屬應查範圍
21	是否位屬水庫集水區（供家用或供公共給水）？	有□ 無■		免查範圍或非屬應查範圍
22	是否位屬水庫蓄水範圍？	有□ 無■		免查範圍或非屬應查範圍
23	23-1.是否位屬森林（國有林事業區、保安林等森林地區）？	有□ 無■		免查範圍或非屬應查範圍
23	23-2.是否位屬森林（區域計畫劃定之森林區）？	有□ 無■		1、依地政司地籍資料判定。 2、本項查詢應以申請開發計畫當時土地使用分區為準。
23	23-3.是否位屬森林（大專院校實驗林地及林業試驗林地等森林地區）？	有□ 無■		免查範圍或非屬應查範圍
24	是否位屬溫泉露頭及其一定範圍？	有□ 無■		免查範圍或非屬應查範圍
25	是否位屬水產動植物繁殖保育區？	有□ 無■		免查範圍或非屬應查範圍
26	是否位屬優良農地？	有■ 無□	高雄市政府農業局	高雄市政府農業局： 依行政院農業委員會107年4月23日農企字第1070214855號函說明，有關是否位屬優良農地係指申請土地是否屬「特定農業區」之農業用地，先予敘明。 本案土地岡山區頂寮段1地號土地，係特定農業區之農業用地，位屬優良農地。 另頂寮段2地號等258筆土地，座落一般農業區及鄉村區，均非屬優良農地。 依行政院農業委員會107年4月23日農企字第1070214855號函說明，有關是否位屬優良農地係指申請土地是否屬「特定農業區」之農業用地，先予敘明。

內政部營建署 Construction and Planning Agency Ministry of the Interior

				本案土地路竹區新園段3001地號等85筆土地，係特定農業區之農業用地，位屬優良農地。 下坑段1696-2地號等176筆土地，座落特定農業區交通用地、都市計畫、鄉村區、工業區及一般農業區，均非屬優良農地。 另三爺埤段9107-1地號等2筆土地，使用分區及使用地類別均為空白，請補辦編定後，再洽本局查詢。 依行政院農業委員會107年4月23日農企字第1070214855號函說明，有關是否位屬優良農地係指申請土地是否屬「特定農業區」之農業用地，先予敘明。 本案土地路竹區下甲段152地號等44筆土地，係特定農業區之農業用地，位屬優良農地。 另下甲段359地號等187筆土地，座落特定農業區交通用地，鄉村區及一般農業區，均非屬優良農地。 依行政院農業委員會107年4月23日農企字第1070214855號函說明，有關是否位屬優良農地係指申請土地是否屬「特定農業區」之農業用地，先予敘明。 本案土地路竹區復興段1025地號等12筆土地，係特定農業區之農業用地，位屬優良農地。 另復興段1104地號等211筆土地，座落特定農業區交通用地、丁種建築用地，都市計畫及一般農業區，均非屬優良農地。 依行政院農業委員會107年4月23日農企字第1070214855號函說明，有關是否位屬優良農地係指申請土地是否屬「特定農業區」之農業用地，先予敘明。 本案土地路竹區三爺段144地號等8筆土地，係特定農業區之農業用地，位屬優良農地。 另三爺段5地號等262筆土地，座落都市計畫，鄉村區及一般農業區，均非屬優良農地。

內政部營建署
Construction and Planning Agency
Ministry of the Interior

申請高雄市路竹區三爺段10地號等1372筆土地（面積：4.542公頃）

（案號：1100202044）

二、第2級環境敏感地區

環境敏感地區項目		有無位於環境敏感地區	複查確認機關	備註
1	是否位屬地質敏感地區（活動斷層、山崩與地滑、土石流）？	有□ 無■		免查範圍或非屬應查範圍
2	是否位屬洪氾區二級管制區及洪水平原二級管制區？	有□ 無■		免查範圍或非屬應查範圍
3	是否位屬嚴重地層下陷地區？	有□ 無■		免查範圍或非屬應查範圍
4	是否位屬海堤區域？	有□ 無■		免查範圍或非屬應查範圍
5	是否位屬淹水潛勢？	有■ 無□		（一）淹水潛勢圖係依「災害防救法」及「水災潛勢資料公開辦法」規定產製之淹水潛勢圖，經審議後由經濟部函送直轄市、縣（市）政府公開並接受人民申請提供；公開之淹水潛勢圖僅供防救災使用，相關土地管制或土地利用限制及其他相關措施，應依各目的事業主管機關相關法令規定辦理。 （二）本項查詢係經行政院環保署、內政部地政司及營建署等查詢需求主管機關達成共識，以第三代圖資「連續24小時降水500毫米」之定量降水情境作為查詢依據，若申請人對查詢結果有疑義，請洽水利主管機關。
6	是否位屬山坡地？	有□ 無■		免查範圍或非屬應查範圍
7	是否位屬土石流潛勢溪流地區？	有□ 無■		免查範圍或非屬應查範圍
8	是否位屬前依「莫拉克颱風災後重建特別條例」劃定公告之「特定區域」，尚未公告廢止之範圍？	有□ 無■		免查範圍或非屬應查範圍
9	是否位屬二級海岸保護區？	有□ 無■		免查範圍或非屬應查範圍
10	是否位屬海域區？	有□ 無■		免查範圍或非屬應查範圍
11	是否位屬國家級重要濕地核心保育區、生態復育區以外分區以及地方級重要濕地核心保育區、生態復育區？	有□ 無■		免查範圍或非屬應查範圍
12	是否位屬歷史建築？	有□ 無■	高雄市政府文化局	高雄市政府文化局： 依台端所送相關文件資料，經查本案土地非位屬古蹟、歷史建築、紀念建築、聚落建築群、考古遺址、史蹟及文化景觀保存區範圍內，為避免觸及文化資產保存法第106條第1項、第107條之規定，請台端於本案土地後續開發期間如發現具古蹟、歷史建築、紀念建築及聚落建築群價值之建造物、疑似遺址或具古物價值者，依前開法令第33、57及77條規定，立即停止工程或開發行為之進行，並通報本局處理；如發現具自然地景、自然

				紀念物價值者，亦請依前開法令第88條規定，停止工程或開發行為，並通報本府農業局處理。 1.經查該段地號距離「烏樹林A遺址」、「烏樹林B遺址」、「下甲遺址」約300公尺範圍內。 2.有關「烏樹林A遺址」、「烏樹林B遺址」、「下甲遺址」目前屬疑似遺址，請於該筆土地辦理開發前聘請考古遺址相關之學者專家做實際之評估。 3.為避免觸及文化資產保存法第106條第1項、第107條之規定，請台端於本案土地後續開發期間如發現具古蹟、歷史建築、紀念建築及聚落建築群價值之建造物、疑似遺址或具古物價值者，依前開法令第33、57及77條規定，立即停止工程或開發行為之進行，並通報本局處理；如發現具發現具自然地景、自然紀念物價值者，亦請依前開法令第88條規定，停止工程或開發行為，並通報本府農業局處理。 1.經查該段地號距離「下甲遺址」約400公尺範圍內。 2.有關「下甲遺址」目前屬疑似遺址，請於該筆土地辦理開發前聘請考古遺址相關之學者專家做實際之評估。 3.為避免觸及文化資產保存法第106條第1項、第107條之規定，請台端於本案土地後續開發期間如發現具古蹟、歷史建築、紀念建築及聚落建築群價值之建造物、疑似遺址或具古物價值者，依前開法令第33、57及77條規定，立即停止工程或開發行為之進行，並通報本局處理；如發現具發現具自然地景、自然紀念物價值者，亦請依前開法令第88條規定，停止工程或開發行為，並通報本府農業局處理。
13	是否位屬聚落建築群？	有□ 無■		免查範圍或非屬應查範圍
14	是否位屬文化景觀？	有□ 無■		免查範圍或非屬應查範圍
15	是否位屬紀念建築？	有□ 無■		免查範圍或非屬應查範圍
16	是否位屬史蹟？	有□ 無■		免查範圍或非屬應查範圍
17	是否位屬地質敏感區（地質遺跡）？	有□ 無■		免查範圍或非屬應查範圍
18	是否位屬國家公園內之一般管制區及遊憩區？	有□ 無■		免查範圍或非屬應查範圍
19	是否位屬水庫集水區（非供家用或非供公共給水）？	有□ 無■		免查範圍或非屬應查範圍
20	是否位屬自來水水質水量保護區？	有□ 無■		免查範圍或非屬應查範圍
21	是否位屬優良農地以外之農業用地？	有■ 無□	高雄市政府農業局	高雄市政府農業局： 依行政院農業委員會107年5月28日農企字第1070220743號函說明，有關是否位屬優良農地以外之農業用地係以「一般農業區農業用地」為範圍，先予敘明

內政部營建署 Construction and Planning Agency Ministry of the Interior

				。 本案土地岡山區頂寮段2地號等223筆土地，係一般農業區之農業用地，位屬優良農地以外之農業用地。 另頂寮段1地號等36筆土地，座落特定農業區、鄉村區及一般農業區交通、甲種建築用地、特定目的事業用地，均非屬優良農地以外之農業用地。 依行政院農業委員會107年5月28日農企字第1070220743號函說明，有關是否位屬優良農地以外之農業用地係以「一般農業區農業用地」為範圍，先予敘明。 本案土地路竹區營前段191地號等130筆土地，係一般農業區之農業用地，位屬優良農地以外之農業用。 新園段3001地號等131筆土地，座落特定農業區、都市計畫、鄉村區、工業區及一般農業區交通、墳墓、特定目的事業用地，均非屬優良農地以外之農業用地。 另三爺埤段9107-1地號等2筆土地，使用分區及使用地類別均為空白，請補辦編定後，再洽本局查詢。 依行政院農業委員會107年5月28日農企字第1070220743號函說明，有關是否位屬優良農地以外之農業用地係以「一般農業區農業用地」為範圍，先予敘明。 本案土地路竹區樹人段152地號等118筆土地，係一般農業區之農業用地，位屬優良農地以外之農業用。 另樹人段292地號等8筆土地，座落一般農業區交通及特定專用區特定目的事業用地，非屬優良農地以外之農業用。 依行政院農業委員會107年5月28日農企字第1070220743號函說明，有關是否位屬優良農地以外之農業用地係以「一般農業區農業用地」為範圍，先予敘明。 本案土地路竹區華正段205地號等160筆土地，係一般農業區之農業用地，位屬優良農地以外之農業用。 另下甲段359地號等71筆土地，座落特定農業區、鄉村區及一般農業區交通、特定目的事業用地，均非屬優良農地以外之農業用。 依行政院農業委員會107年5月28日農企字第1070220743號函說明，有關是否位屬優良農地以外之農業用地係以「一般農業區農業用地」為範圍，先予敘明。 本案土地路竹區復興段1014地號等138筆土地，係一般農業區之農業用地，位屬優良農地以外之農業用。

內政部營建署
Construction and Planning Agency
Ministry of the Interior

				另復興段231地號等85筆土地，座落都市計畫、特定農業區及一般農業區交通、特定目的事業用地，均非屬優良農地以外之農業用。 依行政院農業委員會107年5月28日農企字第1070220743號函說明，有關是否位屬優良農地以外之農業用地係以「一般農業區農業用地」為範圍，先予敘明。 本案土地路竹區三爺段293地號等224筆土地，係一般農業區之農業用地，位屬優良農地以外之農業用。 另三爺段5地號等46筆土地，座落都市計畫、特定農業區、鄉村區及一般農業區交通、丁種建築用地、特定目的事業用地，均非屬優良農地以外之農業用。
22	是否位屬礦區（場）、礦業保留區、地下礦坑分布地區？	有□ 無■		免查範圍或非屬應查範圍
23	是否位屬地質敏感區（地下水補注）？	有□ 無■		免查範圍或非屬應查範圍
24	是否位屬人工魚礁區及保護礁區？	有□ 無■		免查範圍或非屬應查範圍
25	是否位屬氣象法之禁止或限制建築地區？	有□ 無■		免查範圍或非屬應查範圍
26	是否位屬電信法之禁止或限制建築地區？	有□ 無■		免查範圍或非屬應查範圍
27	是否位屬民用航空法之禁止或限制建築地區或高度管制範圍？	有□ 無■		申請建物高度未達地表60公尺者
28	是否位屬航空噪音防制區？	有■ 無□	高雄市政府環境保護局	高雄市政府環境保護局： 一、有關經濟部能源局申請本市路竹區三爺段5地號等270筆土地(面積:108.873公頃)是否位於相關環境敏感地區乙案。 二、經查土地座落路竹區北嶺里位於本市公告「岡山軍用機場」第一級航空噪音防制區 三、本項係依附件所載行政區、村里別認定，如載列有誤申請人應自行負責。另請隨時注意相關公告，如防制區範圍有所變動，仍應以最新公告為準。 一、有關經濟部能源局申請本市路竹區下坑段1150地號等263筆土地(面積:158.404公頃)是否位於相關環境敏感地區乙案。 二、經查土地座落路竹區北嶺里位於本市公告「岡山軍用機場」第一級航空噪音防制區。 三、本項係依附件所載行政區、村里別認定，如載列有誤申請人應自行負責。另請隨時注意相關公告，如防制區範圍有所變動，仍應以最新公告為準。
29	是否位屬核子反應器設施周圍之禁制區及低密度人口區	有□ 無■		免查範圍或非屬應查範圍

內政部營建署
Construction and Planning
Ministry of the Interior

	?			
30	是否位屬公路兩側禁建限建地區？	有■ 無□	交通部高速公路局南區養護工程分局、交通部公路總局第三區養護工程處高雄工務段、交通部公路總局	交通部高速公路局南區養護工程分局： 1.旨揭126筆土地經核對相關資料非屬高速公路兩側8公尺禁建範圍，但屬距路權邊界200公尺內；請依2.公路法禁建、限建之規定辦理；至於是否為其他等級公路（省道、縣道、鄉道）所劃定之禁建、限建地區，請逕向相關公路主管機關查詢。 2.公路兩側公私有建築物與廣告物禁建限建辦法，高速公路兩側禁止設置樹立廣告之範圍以路權邊界外200公尺內地區為限，皆屬禁止設置廣告物範圍。 3.本案土地上若有建築及設置廣告物之需求，除依上開規定外，仍需依建築法及招牌廣告及樹立廣告管理辦法逕向建築主管機關洽詢。 註： 位屬高速公路兩側禁建限建地區。 位屬省道兩側禁建限建地區。
31	是否位屬大眾捷運系統兩側禁建限建地區？	有□ 無■		免查範圍或非屬應查範圍
32	是否位屬鐵路兩側限建地區？	有□ 無■	交通部鐵道局、交通部臺灣鐵路管理局高雄工務段	交通部臺灣鐵路管理局高雄工務段： 一.請依鐵路法第59條規定辦理，如下： 1.距鐵路軌道中心五公尺以內，不得在地面上裝設金屬管線、金屬結構物或建造建築物。但係屬原有或與行車有關，經施予適當之防護措施者，不在此限。 2.距鐵路軌道中心五公尺以外、四十公尺以內之明線或未含金屬遮蔽之通信線路，與鐵路平行之長度超過一公里以上者，應對電力干擾採取適當之防護措施。 3.沿鐵路敷設之油管、氣管線路，應儘量避免與鐵路平行；如無法避免，應採取適當之防護措施。 4.臨近鐵路之公路高於鐵路之地段，應由該公路之主管機關，在其臨近鐵路之一邊設置護欄。 5.跨越電化鐵路之人行天橋及公路橋樑，應設安全防護裝置。 6.前項防護辦法，由交通部定之。 二.依鐵路法第61-5條規定訂定之「鐵路兩側禁限建辦法」於民國105年1月11日發布，本局尚未依據該辦法第3條、第4條規定劃定禁建或限建範圍。
33	是否位屬海岸管制區、山地管制區、重要軍事設施管制區之禁建、限建地區？	有■ 無□	陸軍第八軍團指揮部	陸軍第八軍團指揮部： 一、依據貴學會民國110年2月9日航測會字第1109003371號函及空軍軍官學校民國110年2月25日空官校作字第1100007490號函辦

				理。 二、上述263筆土地，查詢情形如附件審查清單所述。 三、案內有關查詢土地資料由貴學會提供，本部依國防部部頒「海岸山地及重要軍事設施管制區與禁建限建範圍劃定公告及管制作業規定」實施審查，如有疑慮可逕洽縣（市）政府協助釐清，俾利禁、限建審查作業；本案是否影響國家航空器之飛航安全，請另詢內政部（空勤總隊）及國防部（空軍司令部、空作部）。 四、倘涉及風力發電機組申設，以上意見不得作為向能源局申請備查或籌設之意見書或同意證明文件。 一、依據貴學會民國110年2月9日航測會字第1109003376號函及空軍軍官學校民國110年3月3日空官校作字第1100007727號函辦理。 二、上述270筆土地，查詢情形如附件審查清單所述。 三、案內有關查詢土地資料由貴學會提供，本部依國防部部頒「海岸山地及重要軍事設施管制區與禁建限建範圍劃定公告及管制作業規定」實施審查，如有疑慮可逕洽縣（市）政府協助釐清，俾利禁、限建審查作業；本案是否影響國家航空器之飛航安全，請另詢內政部（空勤總隊）及國防部（空軍司令部、空作部）。 四、倘涉及風力發電機組申設，以上意見不得作為向能源局申請備查或籌設之意見書或同意證明文件。 一、依據貴學會民國110年2月9日航測會字第1109003373號函及空軍第一戰術戰鬥機聯隊民國110年3月10日空一聯作字第1100007511號函辦理。 二、經查案址「高雄市路竹區下甲段317地號」等231筆土地，座落於空軍第一戰術戰鬥機聯隊限建區範圍，下甲段土地建物建議限建高度228.79公尺，屬臺南機場禁限建範圍；另查詢華正段土地未涉及臺南機場禁限建範圍。 三、案內有關查詢土地資料由貴學會提供，本部依國防部部頒「海岸山地及重要軍事設施管制區與禁建限建範圍劃定公告及管制作業規定」實施審查，如有疑慮可逕洽縣（市）政府協助釐清，俾利禁、限建審查作業；本案是否影響國家航空器之飛航安全，請另詢內政部（空勤總隊）及國防部（空軍司令部、空作部）。 四、倘涉及風力發電機組申設，以上意見不得作為向能源局申請備查或籌設之意見書或同意證明文件。 一、依據貴學會民國110年2月9日航測會字第

內政部營建
Construction and Planning Agency
Ministry of the Interior

				1109003372號函及空軍第一戰術戰鬥機聯隊民國110年3月10日空一聯作字第1100007514號函辦理。 二、經查案址「高雄市路竹區新達段2地號」等223筆土地，座落於空軍第一戰術戰鬥機聯隊限建區範圍，新達段土地建物建議限建高度214.79公尺，屬臺南機場禁限建範圍；另查華山段及復興段土地未涉及臺南機場禁限建範圍。 三、案內有關查詢土地資料由貴學會提供，本部依國防部部頒「海岸山地及重要軍事設施管制區與禁建限建範圍劃定公告及管制作業規定」實施審查，如有疑慮可逕洽縣（市）政府協助釐清，俾利禁、限建審查作業；本案是否影響國家航空器之飛航安全，請另詢內政部（空勤總隊）及國防部（空軍司令部、空作部）。 四、倘涉及風力發電機組申設，以上意見不得作為向能源局申請備查或籌設之意見書或同意證明文件。 一、依據貴學會民國110年2月9日航測會字第1109003375號函及空軍第一戰術戰鬥機聯隊民國110年3月11日空一聯作字第1100007692號函辦理。 二、經查案址「高雄市路竹區頂寮段1地號」等259筆土地，座落於空軍第一戰術戰鬥機聯隊限建區範圍，土地建物建議限建高度173.54公尺，屬臺南機場禁限建範圍。 三、案內有關查詢土地資料由貴學會提供，本部依國防部部頒「海岸山地及重要軍事設施管制區與禁建限建範圍劃定公告及管制作業規定」實施審查，如有疑慮可逕洽縣（市）政府協助釐清，俾利禁、限建審查作業；本案是否影響國家航空器之飛航安全，請另詢內政部（空勤總隊）及國防部（空軍司令部、空作部）。 四、倘涉及風力發電機組申設，以上意見不得作為向能源局申請備查或籌設之意見書或同意證明文件。 註： 位屬重要軍事設施管制區之禁建、限建地區。
34	是否位屬要塞堡壘地帶？	有□ 無■		本項查詢依據陸軍第四作戰區指揮部109年11月24日陸八軍作字第1090016491號函檢送應查範圍辦理。

內政部營建署
Construction and Planning Agency
Ministry of the Interior

環境敏感圖資：淹水潛勢，申請案件位置圖

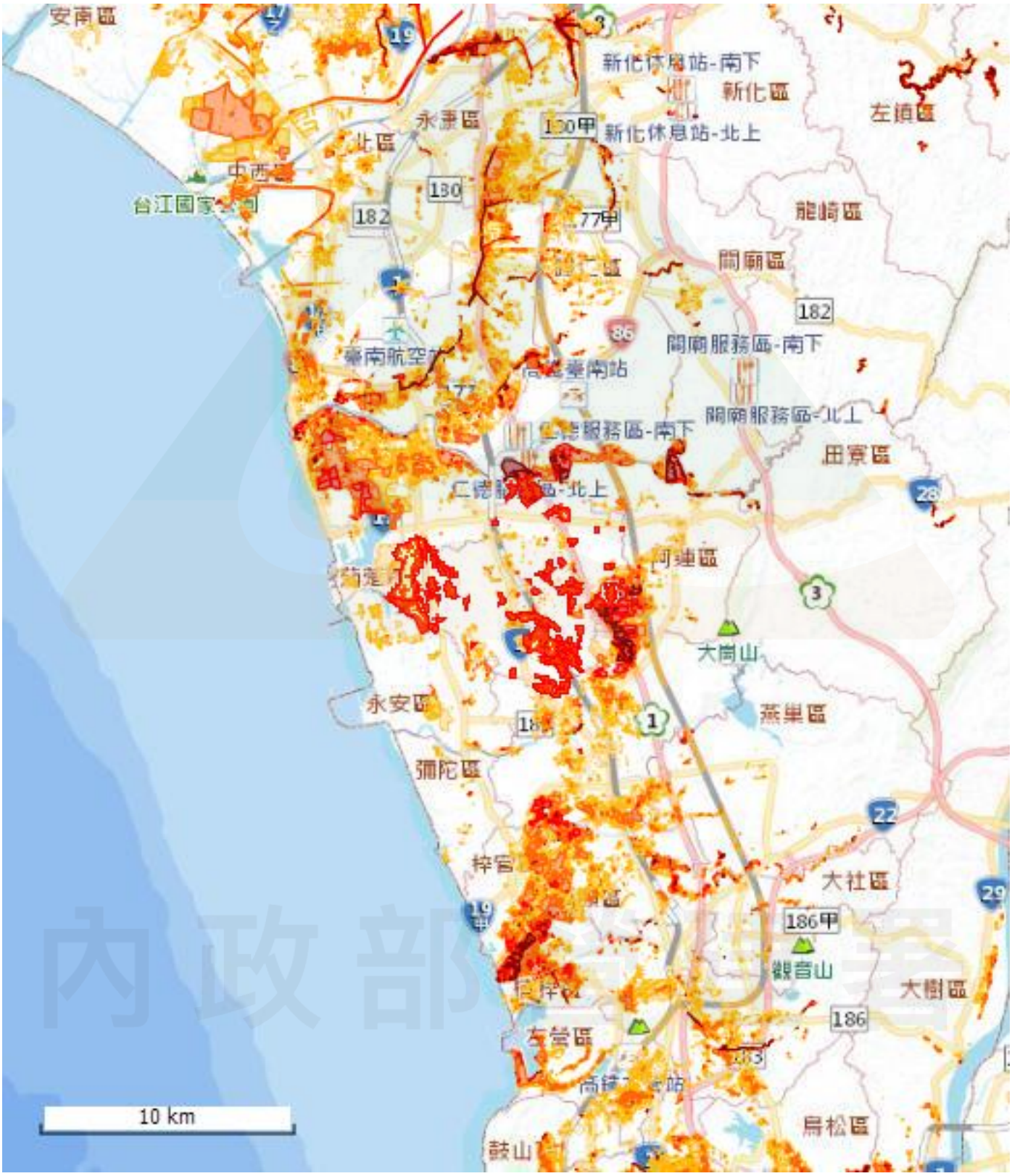

圖例1

- 0.3m - 0.5m
- 0.5m - 1.0m
- 1.0m - 2.0m
- 2.0m - 3.0m
- > 3.0m

淹水潛勢

圖例2 申請範圍

內政部 Construction and Planning Agency Ministry of the Interior

檔　　號：
保存年限：

中華民國航空測量及遙感探測學會　函

機關地址：臺北市11681文山區羅斯福路5段113號3樓
聯絡人：陳怡如
電話：(02)29311112#29及(02)8931-5299
傳真：(02)29317225

臺北市中山區復興北路2號13樓

受文者：經濟部能源局

發文日期：中華民國 110 年 05 月 10 日
發文字號：航測會字第1109011530號
速別：
密等及解密條件或保密期限：普通
附件：

主旨：有關申請高雄市永安區復興段16地號等2228筆土地（面積：1405.653公頃）有無位於相關環境敏感地區1案，復請查照。

說明：

一、內政部營建署自103年起推動環境敏感地區單一窗口查詢服務機制，並於110年度委託本會辦理「環境敏感地區單一窗口查詢工作案」，由本會協助申請人進行60項環境敏感地區查詢服務相關作業。

二、依臺端110年04月08日申請書（案號：1100405461）。

三、旨揭申請案經各環境敏感地區查復機關確認後，查詢結果請至環境敏感地區查詢平臺進行下載。（下載網址：https://eland.cpami.gov.tw/seportal/?k=2PTRL1JkTyt）。

四、依據環境敏感地區單一窗口查詢申請作業要點第6點規定，本案查詢結果通知書有效期間為1年，本案查詢結果通知書所載查詢結果有誤差或爭議時，或期間內環境敏感地區範圍有變更情形者，以各環境敏感地區主管機關查認結果為準。又因地籍圖與地形圖套繪容有誤差，須以各環境敏感地區圖資套疊查詢者，本案係依所附位置圖標示位置辨識，所附地籍資料及地籍圖係供參考，爰臺端如對個別查詢結果有疑義，建議可逕向該環境敏感地區主管機關確認。

正本：

經濟部能源局

理事長 趙鍵哲

環境敏感地區單一窗口查詢專用章

申請高雄市永安區復興段16地號等2228筆土地（面積：1405.653公頃）

（案號：1100405461）

附表1 申請查詢範圍位置圖

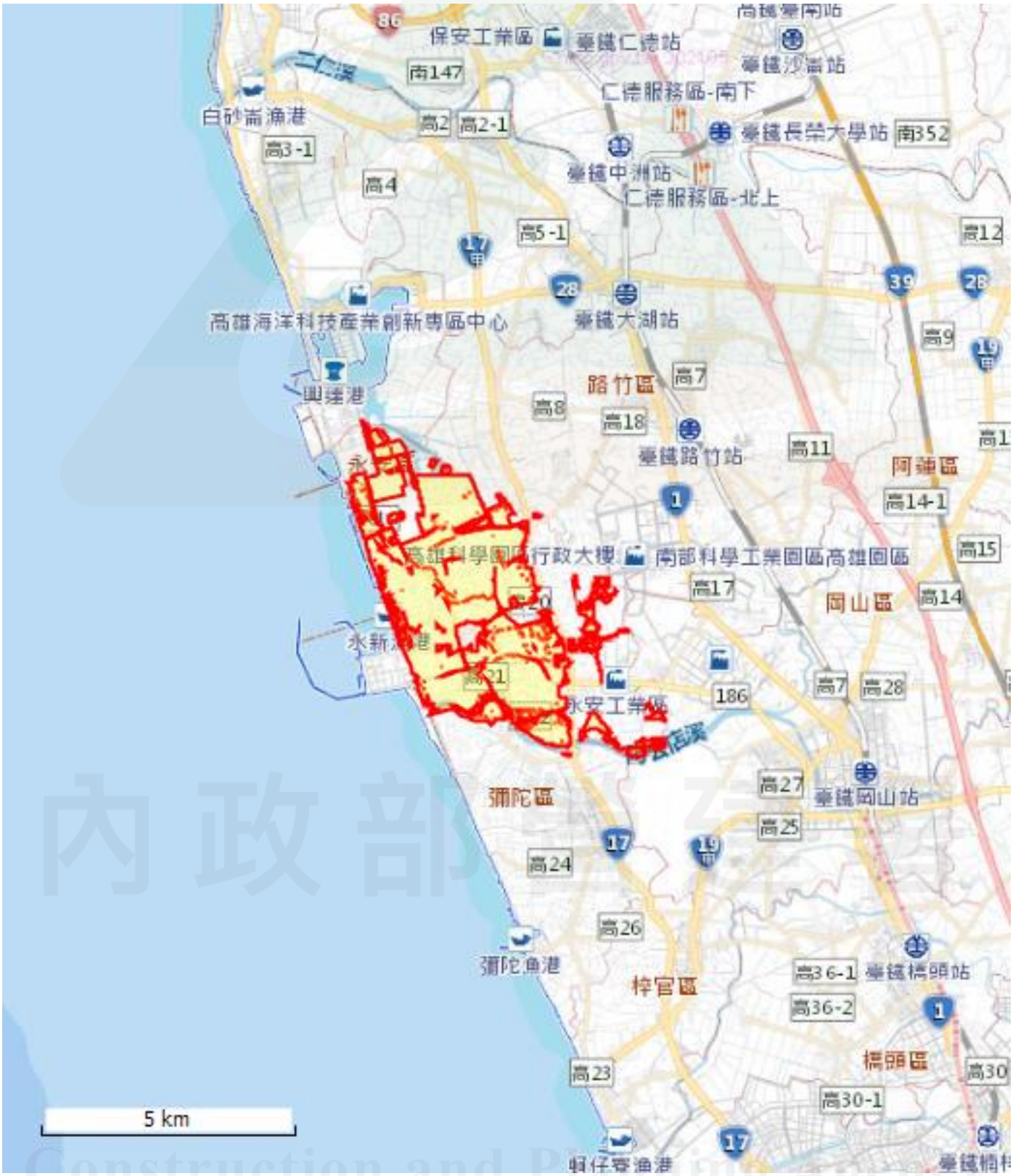

圖例 申請範圍

內政部國土測繪中心
National Land Surveying and Mapping Center
Ministry of the Interior

申請案件位置略圖

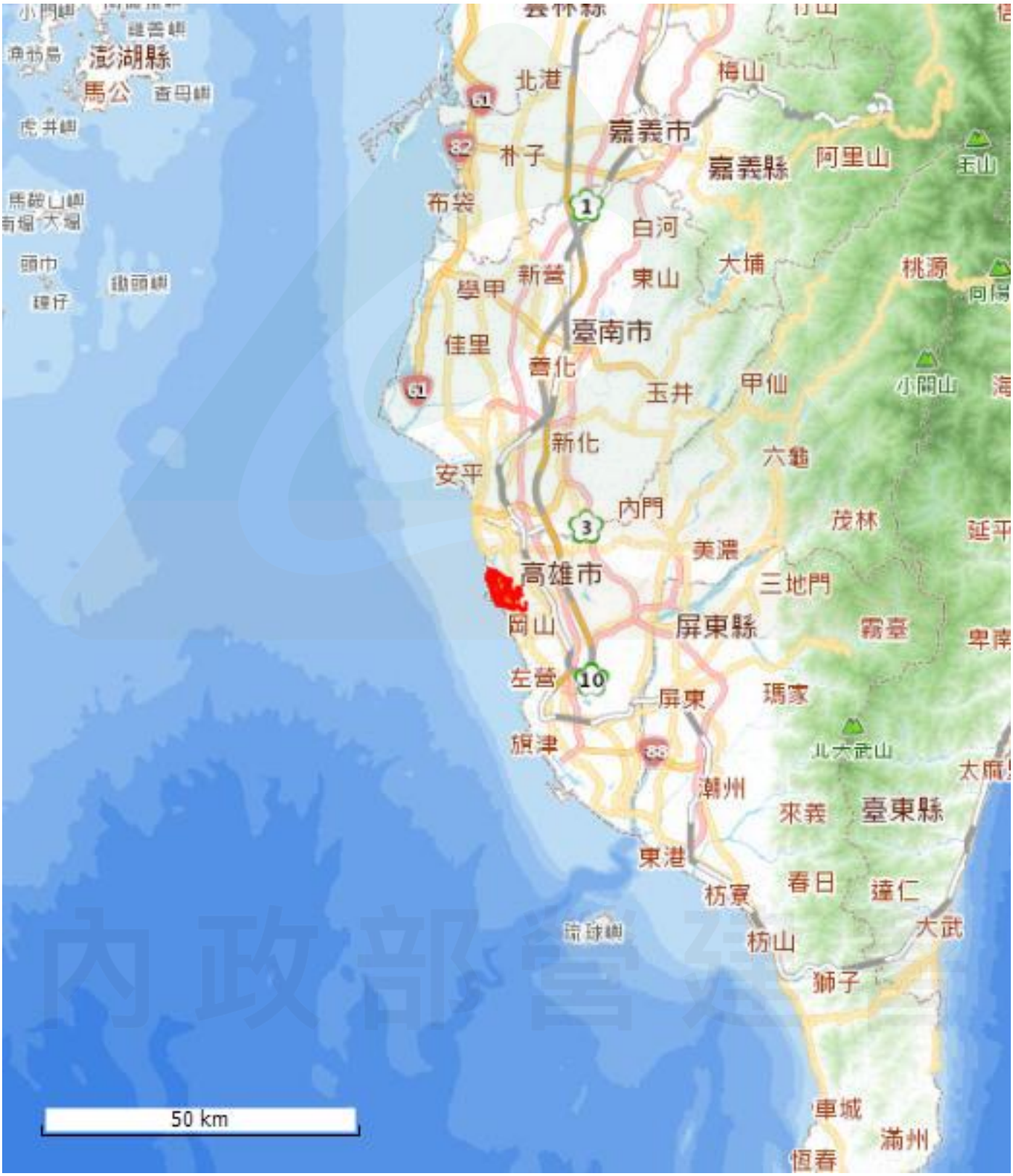

圖例　申請範圍

內政部營建署
Construction and Planning Agency
Ministry of the Interior

申請高雄市永安區復興段16地號等2228筆土地（面積：1405.653公頃）

（案號：1100405461）

附表3 申請查詢結果綜理表

本案為中華民國航空測量及遙感探測學會110年5月10日航測會字第1109011530號函查詢結果。

依據環境敏感地區單一窗口查詢申請作業要點第6點規定，本案查詢結果通知書有效期間為1年（民國111年05月10日止）。

有無位於環境敏感地區	第1級	第2級
有	3項	7項
無	25項	27項
查詢項目合計	28項	34項

一、第1級環境敏感地區

環境敏感地區項目		有無位於環境敏感地區	複查確認機關	備註
1	是否位屬特定水土保持區？	有□ 無■		免查範圍或非屬應查範圍
2	是否位屬河川區域？	有■ 無□	經濟部水利署	經濟部水利署： 1.本案經查該段永安區文興段929、928、924、922、900、927地號等土地全部位在中央管河川區域範圍內，永安區舊港口段24-74地號該筆土地部分位在中央管河川區域範圍內，；經查位在經濟部109年11月19日公告之阿公店溪河川圖籍第1、5、8、16、19、20、21號圖幅，如有疑義，請逕洽本署第六河川局查閱該號圖籍。 2.本案經查永安區文興段367、666、672、680、674、675、684、685、894、896、895地號及永安區舊港口段135、27-4土地之地籍線與公告公告阿公店溪中央管河川區域界址相同，建請規劃利用時避免侵入河川區域範圍。 1.本案查詢基地位址經查部分土地涉及河川區域，又案址筆數眾多，請備妥相關附件並補附地籍圖及標示查詢範圍逕洽本署第六河川局查詢，以免疏漏。 依經濟部水利署第六河川局110年4月28日水六管字第11050062090號函說明如下： 一、復貴學會110年4月26日航測會字第1109010350號函。 二、經查永安區復興段16地號等558筆土地(詳清冊)，其中487、488、489、491、492、493、494、495、496、497、498、499、500、503、504、505、509、1178、

內政部營建署 Construction and Planning Agency Ministry of the Interior

				1224、 1225、1226、1227、1229等23筆全筆土地及368、369、1195等3筆地號部分土地位於中央管河川（阿公店溪）區域範圍內，應依水利法及河川管理辦法相關規定限制使用，其相關規定請參閱水利法等相關法規。 三、其他永安區復興段16地號等532筆土地(詳清冊)，未位於本局轄管公告之河川、海堤區域、水道治理計畫用地範圍及排水設施範圍內；至於是否位於其他單位依水利法劃設之排水範圍內或涉及其他水利相關法令規定，請逕函查明。 1.本案查詢基地位址經查部分土地涉及河川區域，又案址筆數眾多，請備妥相關附件並補附地籍圖及標示查詢範圍逕洽本署第六河川局查詢，以免疏漏。 依經濟部水利署第六河川局110年4月28日水六管字第11050062060號函說明如下： 一、復貴學會110年4月26日航測會字第1109010349號函。 二、經查永安區永華段525地號等346筆土地(詳清冊)，其中911、934、941、946、947、949、952、953、955、956、957、998等12筆全筆土地及801、856、857、871、905、919、922、926、928、930、931、932、942、943、969、972、973、980、983、984、988、989、993、997、999、1005、1007、1008等28筆地號部分土地位於中央管河川（阿公店溪）區域範圍內，應依水利法及河川管理辦法相關規定限制使用，其相關規定請參閱水利法等相關法規。 三、其他永安區永華段525地號等306筆土地(詳清冊)，未位於本局轄管公告之河川、海堤區域、水道治理計畫用地範圍及排水設施範圍內；至於是否位於其他單位依水利法劃設之排水範圍內或涉及其他水利相關法令規定，請逕函查明。
3	是否位屬洪氾區一級管制區及洪水平原一級管制區？	有□ 無■		免查範圍或非屬應查範圍
4	是否位屬區域排水設施範圍？	有■ 無□	高雄市政府水利局	高雄市政府水利局： 一、復貴會110年4月14日航測會字第1109009123號函。 二、經書面審查申請地點，高雄市永安區保興段、794、795、799、800、804、805、808、812、1064、1071、1072、1073地號部分位在竹子港區域排水現況範圍內，日後有開發需求應依鑑界成果為準；另是否位於河川區域、灌溉排水或一般排水範圍內，請洽經濟部水利署第六河川局、行政院農

內政部營建署 Construction and Planning Agency Ministry of the Interior

				業委員會農田水利署高雄管理處及當地區公所查詢。 三、本案經申請核准後，施設時不得影響鄰近排水及造成任何災害糾紛，否則應由業主自行負責處理解決。 一、貴會110年4月14日航測會字第1109009121號函。 二、經書面審查申請地點，高雄市永安區新厝段2、3、4、5、6、7地號部分位在永新支線區域排水現況範圍內，新厝段10、11、13、15、21、22、24、27、29、31、32、36地號部分位在永安支線區域排水現況範圍內，新厝段58、79地號部分位在竹子港區域排水現況範圍內，日後有開發需求應依鑑界成果為準；另是否位於河川區域、灌溉排水或一般排水範圍內，請洽經濟部水利署第六河川局、行政院農業委員會農田水利署高雄管理處及當地區公所查詢。 三、本案經申請核准後，施設時不得影響鄰近排水及造成任何災害糾紛，否則應由業主自行負責處理解決。 一、復貴會110年4月14日航測會字第1109009120號函。 二、經書面審查申請地點，高雄市永安區永科段9地號與保安段429、433、434、435、436、441、442、444、445、456、457、459、464、471、472、475、477、478、479、490、491、493、495、497、499、501、504、508、510地號部分位在竹子港區域排水現況範圍內，維新段239、267地號及文興段691、699、702、703、704、706、707、709、712、753、755、757、758、759、794、795、796、801、801-1、802、803、815地號部分位在永安工業區區內及區外區域排水現況範圍內，舊港口段24-74地號部分位在舊港西側區域排水現況範圍內，日後有開發需求應依鑑界成果為準；另是否位於河川區域、灌溉排水或一般排水範圍內，請洽經濟部水利署第六河川局、行政院農業委員會農田水利署高雄管理處及當地區公所查詢。 三、本案經申請核准後，施設時不得影響鄰近排水及造成任何災害糾紛，否則應由業主自行負責處理解決。 一、復貴會110年4月14日航測會字第1109009122號函。 二、經書面審查申請地點，高雄市永安區保寧段30、31、32、34、36、37、38、1147地號部分位在永安支線區域排水現況範圍內，保寧段59、63、64、65、79、81、82、83、968、1006、1152地號部分位在竹子港區域排水現況範圍內，日後有開發需求應依鑑界成果為準；另是否位於河川區域、灌溉排水或一般排水範圍內

內政部營建
Construction and Planning
Ministry of the Inter

				，請洽經濟部水利署第六河川局、行政院農業委員會農田水利署高雄管理處及當地區公所查詢。 三、本案經申請核准後，施設時不得影響鄰近排水及造成任何災害糾紛，否則應由業主自行負責處理解決。 一、復貴會110年4月14日航測會字第1109009124號函。 二、經書面審查申請地點，高雄市永安區烏樹林段667、677-1、826、828、828-10、828-13、828-19、828-20、828-23、828-24、828-25地號部分位在竹子港區域排水現況範圍內，烏樹林段784、785、787、788、789、789-1、791、793、794、795、796、797、797-2、798、798-2、799、800、800-1、801、801-1、802、802-1、803-2、804、805地號部分位在北溝區域排水現況範圍內，日後有開發需求應依鑑界成果為準；另是否位於河川區域、灌溉排水或一般排水範圍內，請洽經濟部水利署第六河川局、行政院農業委員會農田水利署高雄管理處及當地區公所查詢。 三、本案經申請核准後，施設時不得影響鄰近排水及造成任何災害糾紛，否則應由業主自行負責處理解決。 一、復貴會110年4月14日航測會字第1109009127號函。 二、經書面審查申請地點，高雄市永安區復興段140、143、148、149、150、154、155、156、157、161、221、226、227、232、233、234地號部分位在竹子港區域排水現況範圍內，日後有開發需求應依鑑界成果為準；另是否位於河川區域、灌溉排水或一般排水範圍內，請洽經濟部水利署第六河川局、行政院農業委員會農田水利署高雄管理處及當地區公所查詢。 三、本案經申請核准後，施設時不得影響鄰近排水及造成任何災害糾紛，否則應由業主自行負責處理解決。 一、復貴會110年4月14日航測會字第1109009125號函。 二、經書面審查申請地點，高雄市永安區新華段546地號位在戰車壕溝區域排水現況範圍內，新華段545、547、549、764、766、823地號部分位在戰車壕溝區域排水現況範圍內，新華段1024、1028、1029、1031、1055、1056、1057、1059、1060地號部分位在舊港區域排水現況範圍內，日後有開發需求應依鑑界成果為準；另是否位於河川區域、灌溉排水或一般排水範圍內，請洽經濟部水利署第七河川局、行政院農業委員會農田水利署高雄管理處及當地區公所查詢。

內政部營建署
Construction and Planning Agency
Ministry of the Interior

				三、本案經申請核准後，施設時不得影響鄰近排水及造成任何災害糾紛，否則應由業主自行負責處理解決。 一、復貴會110年4月14日航測會字第1109009126號函。 二、經書面審查申請地點，高雄市永安區新港段95、96、97、150、151、152、153、154、158、164、165、166、167、168、172、180、181、182、185、202、203、204、243、250、254、258、259、260、437、438、442、443、450、505、516、518、519、520、521、524、525、527、541、542、543、544、545、547、553、554、555、556、557、558、559、560、593、594、596、597、609、610、611、614、615、617、618、619、620、639、640、744、753、757、758、833、834、839、840、842、843、845、846、886、887、888、890地號部分位在北溝區域排水現況範圍內，新港段891、933地號部分位在北溝區域排水整治計畫範圍內，新港段420、421、423、425、428、429、430、435、436地號部分位在永安支線區域排水現況範圍內，新港段631地號位在永新支線區域排水現況範圍內，新港段627、628、631、632、638地號部分位在永新支線區域排水整治計畫範圍內，日後有開發需求應依鑑界成果為準；另是否位於河川區域、灌溉排水或一般排水範圍內，請洽經濟部水利署第六河川局、行政院農業委員會農田水利署高雄管理處及當地區公所查詢。 三、本案經申請核准後，施設時不得影響鄰近排水及造成任何災害糾紛，否則應由業主自行負責處理解決。
5	是否位屬活動斷層兩側一定範圍？	有□ 無■		免查範圍或非屬應查範圍
6	是否位屬國家公園區內之特別景觀區、生態保護區？	有□ 無■		免查範圍或非屬應查範圍
7	是否位屬自然保留區？	有□ 無■		免查範圍或非屬應查範圍
8	是否位屬野生動物保護區？	有□ 無■		免查範圍或非屬應查範圍
9	是否位屬野生動物重要棲息環境？	有□ 無■		免查範圍或非屬應查範圍
10	是否位屬自然保護區？	有□ 無■		免查範圍或非屬應查範圍
11	是否位屬一級海岸保護區？	有□ 無■	內政部營建署綜合計畫組	
12	是否位屬國際級重要濕地或國家級重要濕地核心保育區、生態復育區？	有□ 無■		免查範圍或非屬應查範圍
13	是否位屬古蹟保存區？	有□ 無■	高雄市政府文化局	高雄市政府文化局： 依台端所送相關文件資料，經查本案土地非位屬古蹟、歷史建築、紀念建築、聚落建築群、考古遺址、史蹟及文化景觀保存區範圍內，為避免觸及文化資產保存法第106條第1項、第107條之規定，請台端於本案土地後

				續開發期間如發現具古蹟、歷史建築、紀念建築及聚落建築群價值之建造物、疑似遺址或具古物價值者，依前開法令第33、57及77條規定，立即停止工程或開發行為之進行，並通報本局處理；如發現具發現具自然地景、自然紀念物價值者，亦請依前開法令第88條規定，停止工程或開發行為，並通報本府農業局處理。 1.經查烏樹林段684地號南側約15公尺處鄰近市定古蹟原烏樹林製鹽株式會社辦公室。另烏樹林段828-19地號土地東側約137公尺處鄰近烏樹林A疑似遺址、烏樹林段828-27地號土地南側約22公尺處鄰近烏樹林B疑似遺址、烏樹林段826地號土地東北側約101公尺處鄰近下甲疑似遺址。 2.上述「烏樹林A疑似遺址、烏樹林B疑似遺址、下甲疑似遺址」三處目前均為疑似遺址，請於該筆土地辦理開發前聘請考古遺址相關之學者專家做實際之評估。 3.為避免觸及文化資產保存法第106條第1項、第107條之規定，請台端於本案土地後續開發期間如發現具古蹟、歷史建築、紀念建築及聚落建築群價值之建造物、疑似遺址或具古物價值者，依前開法令第33、57及77條規定，立即停止工程或開發行為之進行，並通報本局處理；如發現具發現具自然地景、自然紀念物價值者，亦請依前開法令第88條規定，停止工程或開發行為，並通報本府農業局處理。
14	是否位屬考古遺址？	有□ 無■		免查範圍或非屬應查範圍
15	是否位屬重要聚落建築群？	有□ 無■		免查範圍或非屬應查範圍
16	是否位屬重要文化景觀？	有□ 無■		免查範圍或非屬應查範圍
17	是否位屬重要史蹟？	有□ 無■		免查範圍或非屬應查範圍
18	是否位屬水下文化資產？	有□ 無■		依據文化部現有資料，所詢計畫場址尚未進行水下文化資產相關調查，後續如涉及水域開發行為(含興建工程)，直接或間接涉及海床或陸域水體下之水底或底土之活動，請依《水下文化資產保存法》第9條、第10條、第13條規定辦理。
19	是否位屬國家公園內之史蹟保存區？	有□ 無■		免查範圍或非屬應查範圍
20	是否位屬飲用水水源水質保護區或飲用水取水口一定距離內之地區？	有□ 無■		免查範圍或非屬應查範圍
21	是否位屬水庫集水區（供家用或供公共給水）？	有□ 無■		免查範圍或非屬應查範圍
22	是否位屬水庫蓄水範圍？	有□ 無■		免查範圍或非屬應查範圍
23	23-1.是否位屬森林（國有林事業區、保安林等森林地區）？	有□ 無■		免查範圍或非屬應查範圍

23	23-2.是否位屬森林（區域計畫劃定之森林區）？	有□ 無■		1、依地政司地籍資料判定。 2、本項查詢應以申請開發計畫當時土地使用分區為準。
23	23-3.是否位屬森林（大專院校實驗林地及林業試驗林地等森林地區）？	有□ 無■		免查範圍或非屬應查範圍
24	是否位屬溫泉露頭及其一定範圍？	有□ 無■		免查範圍或非屬應查範圍
25	是否位屬水產動植物繁殖保育區？	有□ 無■		免查範圍或非屬應查範圍
26	是否位屬優良農地？	有■ 無□	高雄市政府農業局	高雄市政府農業局： 依行政院農業委員會107年4月23日農企字第1070214855號函說明，有關是否位屬優良農地係指申請土地是否屬「特定農業區」之農業用地，先予敘明。本案土地復興段398地號等96筆土地，係特定農業區之農業用地，位屬優良農地。另復興段399地號等462筆土地，座落特定農業區丁種建築用地、交通用地，一般農業區、鄉村區及河川區之土地，均非屬優良農地。 依行政院農業委員會107年4月23日農企字第1070214855號函說明，有關是否位屬優良農地係指申請土地是否屬「特定農業區」之農業用地，先予敘明。本案土地文興段393地號等84筆土地，係特定農業區之農業用地，位屬優良農地。另文興段367地號等161筆土地，座落特定農業區交通用地，工業區、河川區、一般農業區之土地，均非屬優良農地。竹子港段9001-2地號等3筆土地，使用分區及使用地類別均為空白，建請辦理補辦編定後，再洽本局查詢。

內政部營建署
Construction and Planning Agency
Ministry of the Interior

二、第2級環境敏感地區

環境敏感地區項目		有無位於環境敏感地區	複查確認機關	備註
1	是否位屬地質敏感地區（活動斷層、山崩與地滑、土石流）？	有□ 無■		免查範圍或非屬應查範圍
2	是否位屬洪氾區二級管制區及洪水平原二級管制區？	有□ 無■		免查範圍或非屬應查範圍
3	是否位屬嚴重地層下陷地區？	有□ 無■		免查範圍或非屬應查範圍
4	是否位屬海堤區域？	有■ 無□	經濟部水利署	經濟部水利署： 旨案所查永安區新港段682、648、581、567、561、457、494、493、488、452、451、448、445、126、59地號土地緊鄰高雄縣海堤區域，又地段及地號經地籍重測，是否位在一般性海堤區域內，請洽本署第六河川局。 依經濟部水利署第六河川局110年4月28日水六管字第11050062080號函說明如下： 一、復貴學會110年4月26日航測會字第1109010352號函。 二、經查其中永安區新港段452、126等2筆地號部分土地位於一般性海堤區域範圍內，應依水利法及海堤管理辦法相關規定限制使用，其相關規定請參閱水利法等相關法規。 三、其他永安區新港段旨揭地號，未位於本局轄管公告之河川、海堤區域、水道治理計畫用地範圍及排水設施範圍內；至於是否位於其他單位依水利法劃設之排水範圍內或涉及其他水利相關法令規定，請逕函查明。
5	是否位屬淹水潛勢？	有■ 無□		（一）淹水潛勢圖係依「災害防救法」及「水災潛勢資料公開辦法」規定產製之淹水潛勢圖，經審議後由經濟部函送直轄市、縣（市）政府公開並接受人民申請提供；公開之淹水潛勢圖僅供防救災使用，相關土地管制或土地利用限制及其他相關措施，應依各目的事業主管機關相關法令規定辦理。 （二）本項查詢係經行政院環保署、內政部地政司及營建署等查詢需求主管機關達成共識，以第三代圖資「連續24小時降水500毫米」之定量降水情境作為查詢依據，若申請人對查詢結果有疑義，請洽水利主管機關。
6	是否位屬山坡地？	有□ 無■		免查範圍或非屬應查範圍
7	是否位屬土石流潛勢溪流地區？	有□ 無■		免查範圍或非屬應查範圍

8	是否位屬前依「莫拉克颱風災後重建特別條例」劃定公告之「特定區域」，尚未公告廢止之範圍？	有□ 無■		免查範圍或非屬應查範圍
9	是否位屬二級海岸保護區？	有■ 無□	內政部營建署綜合計畫組	內政部營建署綜合計畫組： 查詢土地經檢視高雄市永安區烏樹林段684及684-4地號等2筆土地涉及本部107年4月25日台內營字第1070807457號函確認「二級海岸保護區」之「地方級重要濕地核心保育區、生態復育區」範圍，惟為避免公布時間落差，無法即時反應各保護區之內容，致實務執行滋生疑義，有關各保護區「處數」及「範圍認定 」等，係回歸各該目的事業主管機關法令規定辦理。查詢土地是否位屬前開範圍，請依本案第2級環境敏感地區項次11-2查詢結果辦理。
10	是否位屬海域區？	有□ 無■	高雄市政府地政局地用科	高雄市政府地政局地用科： 永安區文興段335地號使用分區及使用地類別欄 位填載(一般農業區墳墓用地)有誤，應修正為一般農業區殯葬用地。
11	是否位屬國家級重要濕地核心保育區、生態復育區以外分區以及地方級重要濕地核心保育區、生態復育區？	有□ 無■	內政部營建署城鄉發展分署、高雄市政府工務局	高雄市政府工務局： 地段代碼EF9999，地號9999-73為未編定地
12	是否位屬歷史建築？	有□ 無■	高雄市政府文化局	高雄市政府文化局： 依台端所送相關文件資料，經查本案土地非位屬古蹟、歷史建築、紀念建築、聚落建築群、考古遺址、史蹟及文化景觀保存區範圍內，為避免觸及文化資產保存法第106條第1項、第107條之規定，請台端於本案土地後續開發期間如發現具古蹟、歷史建築、紀念建築及聚落建築群價值之建造物、疑似遺址或具古物價值者，依前開法令第33、57及77條規定，立即停止工程或開發行為之進行，並通報本局處理；如發現具發現具自然地景、自然紀念物價值者，亦請依前開法令第88條規定，停止工程或開發行為，並通報本府農業局處理。 1.經查烏樹林段684地號南側約15公尺處鄰近市定古蹟原烏樹林製鹽株式會社辦公室。另烏樹林段828-19地號土地東側約137公尺處鄰近烏樹林A疑似遺址、烏樹林段828-27地號土地南側約22公尺處鄰近烏樹林B疑似遺址、烏樹林段826地號土地東北側約101公尺處鄰近下甲疑似遺址。 2.上述「烏樹林A疑似遺址、烏樹林B疑似遺址、下甲疑似遺址」三處目前均為疑似遺址，請於該筆土地辦理開發前聘請考古遺址相關之學者專家做實際之評估。 3.為避免觸及文化資產保存法第106條第1項、第107條之規定，請台端於本案土地後

內政部營建署 Construction and Planning Agency Ministry of the Interior

				續開發期間如發現具古蹟、歷史建築、紀念建築及聚落建築群價值之建造物、疑似遺址或具古物價值者，依前開法令第33、57及77條規定，立即停止工程或開發行為之進行，並通報本局處理；如發現具發現具自然地景、自然紀念物價值者，亦請依前開法令第88條規定，停止工程或開發行為，並通報本府農業局處理。
13	是否位屬聚落建築群？	有□ 無■		免查範圍或非屬應查範圍
14	是否位屬文化景觀？	有□ 無■		免查範圍或非屬應查範圍
15	是否位屬紀念建築？	有□ 無■		免查範圍或非屬應查範圍
16	是否位屬史蹟？	有□ 無■		免查範圍或非屬應查範圍
17	是否位屬地質敏感區（地質遺跡）？	有□ 無■		免查範圍或非屬應查範圍
18	是否位屬國家公園內之一般管制區及遊憩區？	有□ 無■		免查範圍或非屬應查範圍
19	是否位屬水庫集水區（非供家用或非供公共給水）？	有□ 無■		免查範圍或非屬應查範圍
20	是否位屬自來水水質水量保護區？	有□ 無■		免查範圍或非屬應查範圍
21	是否位屬優良農地以外之農業用地？	有■ 無□	高雄市政府農業局	高雄市政府農業局： 依行政院農業委員會107年5月28日農企字第1070220743號函說明，有關是否位屬優良農地以外之農業用地係以「一般農業區農業用地」為範圍，先予敘明。 本案土地復興段16地號等410筆土地，係一般農業區之農業用地，位屬優良農地以外之農業用。 另復興段398地號等148筆土地，座落一般農業區丁種建築用地、甲種建築用地、交通用地、墳墓用地，特定農業區、鄉村區及河川區土地，非屬優良農地以外之農業用。 依行政院農業委員會107年5月28日農企字第1070220743號函說明，有關是否位屬優良農地以外之農業用地係以「一般農業區農業用地」為範圍，先予敘明。 本案土地舊港口段6-8地號等144筆土地，係一般農業區之農業用地，位屬優良農地以外之農業用。 另文興段335地號等101筆土地，座落特定農業區、工業區、河川區之土地及一般農業區交通用地、墳墓用地，均非屬優良農地以外之農業用。竹子港段9001-2地號等3筆土地，使用分區及使用地類別均為空白，建請辦理補辦編定後，再洽本局查詢。 依行政院農業委員會107年5月28日農企字第1070220743號函說明，有關是否位屬優良農地以外之農業用地係以「一般農業區農業用地」為範圍，先予敘明

內政部營建署
Construction and Planning Agency
Ministry of the Interior

				。 本案土地新厝段4地號等111筆土地，係一般農業區之農業用地，位屬優良農地以外之農業用。 另新厝段20地號等9筆土地，座落一般農業區交通用地及鄉村區乙種建築用地，非屬優良農地以外之農業用。 新厝段2地號等27筆土地，使用分區及使用地類別均為空白，建請辦理補辦編定後，再洽本局查詢。 依行政院農業委員會107年5月28日農企字第1070220743號函說明，有關是否位屬優良農地以外之農業用地係以「一般農業區農業用地」為範圍，先予敘明。 本案土地保興段34地號等142筆土地，係一般農業區之農業用地，位屬優良農地以外之農業用。 另保興段332地號等7筆土地，座落一般農業區甲種建築用地、交通用地,特定專用區農牧用地，工業區國土保安用地，均非屬優良農地以外之農業用。保興段64地號等13筆土地，使用分區及使用地類別均為空白，建請辦理補辦編定後，再洽本局查詢。 依行政院農業委員會107年5月28日農企字第1070220743號函說明，有關是否位屬優良農地以外之農業用地係以「一般農業區農業用地」為範圍，先予敘明。 本案土地烏樹林段608-4地號等189筆土地，係一般農業區之農業用地，位屬優良農地以外之農業用。 另烏樹林段642-3地號等40筆土地，座落一般農業區甲種建築用地、交通用地、特定目的事業用地，特定專用區特定目的事業用地，非屬優良農地以外之農業用。烏樹林段1026地號等4筆土地，使用分區及使用地類別均為空白，建請辦理補辦編定後，再洽本局查詢。 依行政院農業委員會107年5月28日農企字第1070220743號函說明，有關是否位屬優良農地以外之農業用地係以「一般農業區農業用地」為範圍，先予敘明。 本案土地永華段525地號等255筆土地，係一般農業區之農業用地，位屬優良農地以外之農業用。 另永華段675地號等52筆土地，座落一般農業區甲種建築用地、交通用地，鄉村區乙種建築用地，非屬優良農地以外之農業用。 永華段575地號等39筆土地，使用分區及使用地類別均為空白，建請辦理補辦編定後，再洽本局查詢。 依行政院農業委員會107年

內政部營建署
Construction and Planning Agency
Ministry of the Interior

				5月28日農企字第1070220743號函說明，有關是否位屬優良農地以外之農業用地係以「一般農業區農業用地」為範圍，先予敘明。 本案土地新港段1地號等277筆土地，係一般農業區之農業用地，位屬優良農地以外之農業用。 另新港段64地號等64筆土地，座落一般農業區甲種建築用地、交通用地、鹽業用地、墳墓用地、特定目的事業用地、鄉村區養殖用地及特定專用區國土保安用地，非屬優良農地以外之農業用。 新港段150地號等38筆土地，使用分區及使用地類別均為空白，建請辦理補辦編定後，再洽本局查詢。 依行政院農業委員會107年5月28日農企字第1070220743號函說明，有關是否位屬優良農地以外之農業用地係以「一般農業區農業用地」為範圍，先予敘明。 本案土地保寧段1地號等137筆土地，係一般農業區之農業用地，位屬優良農地以外之農業用。 另保寧段4地號等14筆土地，座落一般農業區甲種建築用地、交通用地，非屬優良農地以外之農業用。保寧段1102地號等4筆土地，使用分區及使用地類別均為空白，建請辦理補辦編定後，再洽本局查詢。
22	是否位屬礦區（場）、礦業保留區、地下礦坑分布地區？	有□ 無■		免查範圍或非屬應查範圍
23	是否位屬地質敏感區（地下水補注）？	有□ 無■		免查範圍或非屬應查範圍
24	是否位屬人工魚礁區及保護礁區？	有□ 無■		免查範圍或非屬應查範圍
25	是否位屬氣象法之禁止或限制建築地區？	有□ 無■		免查範圍或非屬應查範圍
26	是否位屬電信法之禁止或限制建築地區？	有□ 無■		免查範圍或非屬應查範圍
27	是否位屬民用航空法之禁止或限制建築地區或高度管制範圍？	有□ 無■		申請建物高度未達地表60公尺者
28	是否位屬航空噪音防制區？	有■ 無□	高雄市政府環境保護局	高雄市政府環境保護局： 一、有關經濟部能源局申請本市永安區保安段373地號等248筆土地(面積:56.190公頃)是否位於相關環境敏感地區乙案。 二、經查土地座落永安區維新里竹子港段9001-2地號等1筆土地、維新里維新段198～267地號等13筆土地、維新里文興段335～929地號等109筆土地、維新里保安段373～589地號等114筆土地位於本市公告「岡山軍用機場」第一級航空噪音防制區。 三、本項係依附件所載行政區、村里別認定，如載列有

				誤申請人應自行負責。另請隨時注意相關公告，如防制區範圍有所變動，仍應以最新公告為準。 一、有關經濟部能源局申請本市永安區保興段34地號等162筆土地(面積:81.265公頃)是否位於相關環境敏感地區乙案。 二、經查土地座落永安區維新里保興段727～791、794、1325地號等14筆土地位於本市公告「岡山軍用機場」第一級航空噪音防制區。 三、本項係依附件所載行政區、村里別認定，如載列有誤申請人應自行負責。另請隨時注意相關公告，如防制區範圍有所變動，仍應以最新公告為準。 一、有關經濟部能源局申請本市永安區復興段16地號等558筆土地(面積:296.744公頃)是否位於相關環境敏感地區乙案。 二、經查土地座落永安區維新里復興段16～1229地號等523筆土地位於本市公告「岡山軍用機場」第一級航空噪音防制區。 三、本項係依附件所載行政區、村里別認定，如載列有誤申請人應自行負責。另請隨時注意相關公告，如防制區範圍有所變動，仍應以最新公告為準。
29	是否位屬核子反應器設施周圍之禁制區及低密度人口區？	有□ 無■		免查範圍或非屬應查範圍
30	是否位屬公路兩側禁建限建地區？	有■ 無□	交通部高速公路局、交通部公路總局第三區養護工程處高雄工務段、交通部公路總局	註： 位屬省道兩側禁建限建地區。
31	是否位屬大眾捷運系統兩側禁建限建地區？	有□ 無■		免查範圍或非屬應查範圍
32	是否位屬鐵路兩側限建地區？	有□ 無■		免查範圍或非屬應查範圍
33	是否位屬海岸管制區、山地管制區、重要軍事設施管制區之禁建、限建地區？	有■ 無□	陸軍第八軍團指揮部	陸軍第八軍團指揮部： 一、依據貴學會民國110年4月14日航測會字第1109009124號函及空軍第一戰術戰鬥機聯隊民國110年4月29日空一聯作字第1100015494號函辦理。 二、經查案址「高雄市永安區烏樹林段608-4地號」等233筆土地，座落於空軍第一戰術戰鬥機聯隊限建區範圍，土地建物建議限建高度211.77公尺，屬臺南機場禁限建範圍。 三、案內有關查詢土地資料由貴學會提供，本部依國防部部頒「海岸山地及重要軍事設施管制區與禁建限建範圍劃定公告及管制作業規定」實施審查，如有疑慮可逕洽縣（市）政府協助釐清

內政部營建署
Construction and Planning Agency
Ministry of the Interior

				，俾利禁、限建審查作業。 四、倘涉及風力發電機組申設，以上意見不得作為向能源局申請備查或籌設之意見書或同意證明文件，請另詢內政部（空勤總隊）及國防部（空軍司令部、空作部）查詢。 一、依據貴學會民國110年4月14日航測會字第1109009127號函及空軍軍官學校民國110年4月28日空官校作字第1100015794號函辦理。 二、經查案址「高雄市永安區復興段16地號」等538筆土地，座落於空軍軍官學校飛航管制區水平面及原錐面限建區範圍內，其土地位置依規定可建高度為60公尺，另本跑道高程10.2公尺，相對可建絕對高度70.2公尺「含屋頂最高突出物高度」。 三、案內有關查詢土地資料由貴學會提供，本部依國防部部頒「海岸山地及重要軍事設施管制區與禁建限建範圍劃定公告及管制作業規定」實施審查，如有疑慮可逕洽縣（市）政府協助釐清，俾利禁、限建審查作業。 四、倘涉及風力發電機組申設，以上意見不得作為向能源局申請備查或籌設之意見書或同意證明文件，請另詢內政部（空勤總隊）及國防部（空軍司令部、空作部）查詢。 一、依據貴學會民國110年4月14日航測會字第1109009120號函及空軍軍官學校民國110年5月3日空官校作字第1100015939號函辦理。 二、上述248筆土地，查詢情形如附件審查清單所述。 三、案內有關查詢土地資料由貴學會提供，本部依國防部部頒「海岸山地及重要軍事設施管制區與禁建限建範圍劃定公告及管制作業規定」實施審查，如有疑慮可逕洽縣（市）政府協助釐清，俾利禁、限建審查作業。 四、倘涉及風力發電機組申設，以上意見不得作為向能源局申請備查或籌設之意見書或同意證明文件請另詢內政部（空勤總隊）及國防部（空軍司令部、空作部）查詢。 陸軍第八軍團指揮部： 一、依據貴學會民國110年4月14日航測會字第1109009124號函及空軍第一戰術戰鬥機聯隊民國110年4月29日空一聯作字第1100015494號函辦理。 二、經查案址「高雄市永安區烏樹林段608-4地號」等233筆土地，座落於空軍第一戰術戰鬥機聯隊限建區範圍，土地建物建議限建高度211.77公尺，屬臺南機場禁限建範圍。 三、案內有關查詢土地資料

內政部營建
Construction and Planning
Ministry of the Inter

				由貴學會提供，本部依國防部部頒「海岸山地及重要軍事設施管制區與禁建限建範圍劃定公告及管制作業規定」實施審查，如有疑慮可逕洽縣（市）政府協助釐清，俾利禁、限建審查作業。 四、倘涉及風力發電機組申設，以上意見不得作為向能源局申請備查或籌設之意見書或同意證明文件，請另詢內政部（空勤總隊）及國防部（空軍司令部、空作部）查詢。 一、依據貴學會民國110年4月14日航測會字第1109009127號函及空軍軍官學校民國110年4月28日空官校作字第1100015794號函辦理。 二、經查案址「高雄市永安區復興段16地號」等538筆土地，座落於空軍軍官學校飛航管制區水平面及原錐面限建區範圍內，其土地位置依規定可建高度為60公尺，另本跑道高程10.2公尺，相對可建絕對高度70.2公尺「含屋頂最高突出物高度」。 三、案內有關查詢土地資料由貴學會提供，本部依國防部部頒「海岸山地及重要軍事設施管制區與禁建限建範圍劃定公告及管制作業規定」實施審查，如有疑慮可逕洽縣（市）政府協助釐清，俾利禁、限建審查作業。 四、倘涉及風力發電機組申設，以上意見不得作為向能源局申請備查或籌設之意見書或同意證明文件，請另詢內政部（空勤總隊）及國防部（空軍司令部、空作部）查詢。 **子案：1100405691—高雄市永安區保安段373地號等248筆，陸軍第八軍團指揮部尚未回復 一、依據貴學會民國110年4月14日航測會字第1109009120號函及空軍軍官學校民國110年5月3日空官校作字第1100015939號函辦理。 二、上述248筆土地，查詢情形如附件審查清單所述。 三、案內有關查詢土地資料由貴學會提供，本部依國防部部頒「海岸山地及重要軍事設施管制區與禁建限建範圍劃定公告及管制作業規定」實施審查，如有疑慮可逕洽縣（市）政府協助釐清，俾利禁、限建審查作業。 四、倘涉及風力發電機組申設，以上意見不得作為向能源局申請備查或籌設之意見書或同意證明文件請另詢內政部（空勤總隊）及國防部（空軍司令部、空作部）查詢。 註： 位屬重要軍事設施管制區之禁建、限建地區。

內政部營建署
Construction and Planning Agency
Ministry of the Interior

34	是否位屬要塞堡壘地帶？	有□ 無■		本項查詢依據陸軍第四作戰區指揮部109年11月24日陸八軍作字第1090016491號函檢送應查範圍辦理。

內政部營建署
Construction and Planning Agency
Ministry of the Interior

環境敏感圖資：淹水潛勢，申請案件位置圖

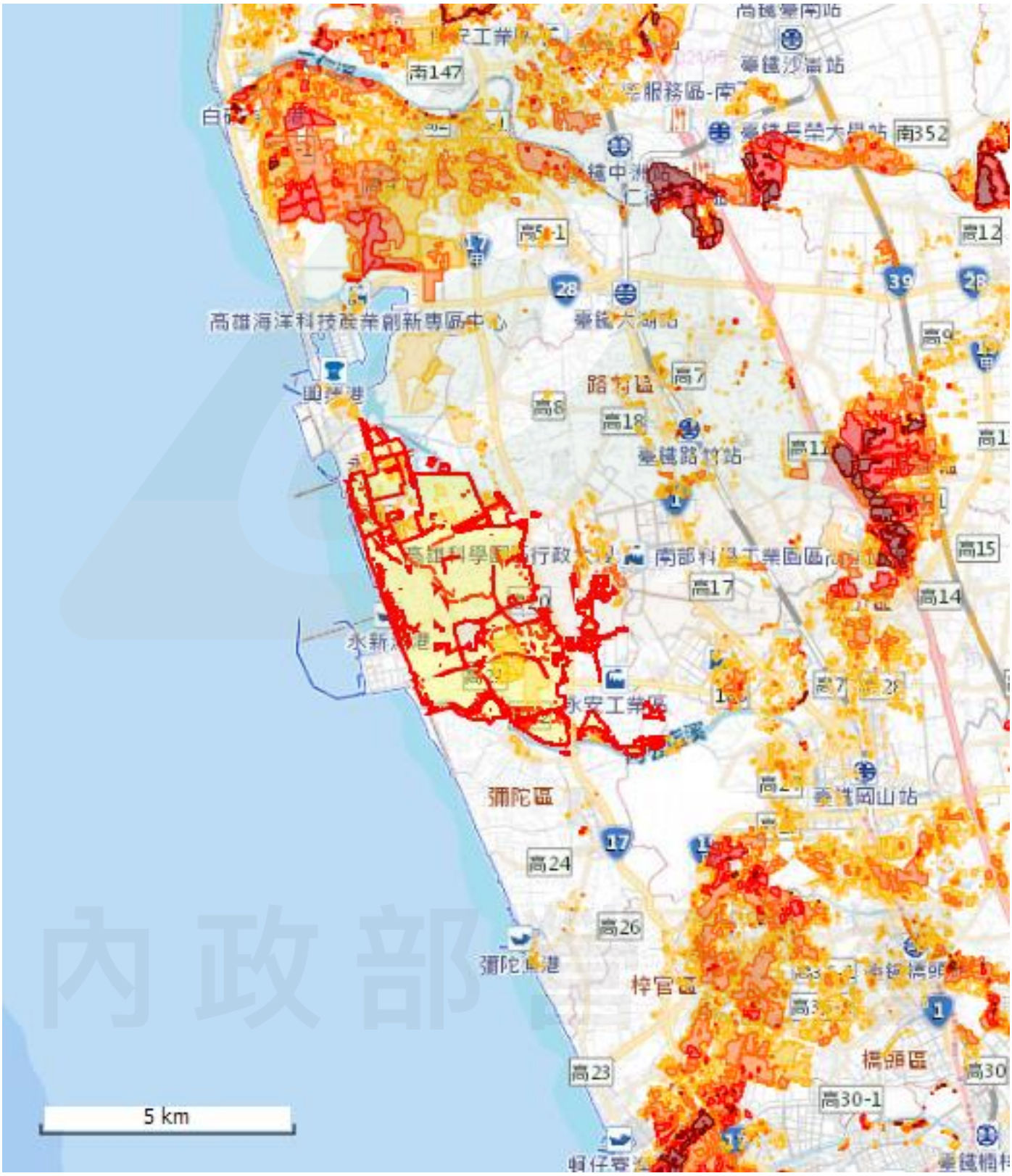

圖例1

- 0.3m - 0.5m
- 0.5m - 1.0m
- 1.0m - 2.0m
- 2.0m - 3.0m
- > 3.0m

淹水潛勢

圖例2 申請範圍

內政部 Construction and Planning Agency Ministry of the Interior

檔　　號：
保存年限：

中華民國航空測量及遙感探測學會　函

機關地址：臺北市11681文山區羅斯福路5段113號3樓
聯絡人：陳怡如
電話：(02)8931-5299（配合政府防疫啟動居家辦公，暫停電話服務，請以Email聯繫）
傳真：(02)29317225

臺北市中山區復興北路2號13樓

受文者：經濟部能源局

發文日期：中華民國 110 年 07 月 21 日
發文字號：航測會字第1109017855號
速別：
密等及解密條件或保密期限：普通
附件：

主旨：有關申請高雄市彌陀區彌海段391地號等811筆土地（面積：547.218公頃）有無位於相關環境敏感地區1案，復請查照。

說明：

一、內政部營建署自103年起推動環境敏感地區單一窗口查詢服務機制，並於110年度委託本會辦理「環境敏感地區單一窗口查詢工作案」，由本會協助申請人進行60項環境敏感地區查詢服務相關作業。

二、依臺端110年02月25日申請書（案號：1100202867）。

三、旨揭申請案經各環境敏感地區查復機關確認後，查詢結果請至環境敏感地區查詢平臺進行下載。（下載網址：https://eland.cpami.gov.tw/seportal/?k=2PTRLoJ1PyV）。

四、依據環境敏感地區單一窗口查詢申請作業要點第6點規定，本案查詢結果通知書有效期間為1年，本案查詢結果通知書所載查詢結果有誤差或爭議時，或期間內環境敏感地區範圍有變更情形者，以各環境敏感地區主管機關查認結果為準。又因地籍圖與地形圖套繪容有誤差，須以各環境敏感地區圖資套疊查詢者，本案係依所附位置圖標示位置辨識，所附地籍資料及地籍圖係供參考，爰臺端如對個別查詢結果有疑義，建議可逕向該環境敏感地區主管機關確認。

正本：

經濟部能源局

理事長 趙鍵哲

環境敏感地區單一窗口查詢專用章

申請高雄市彌陀區彌海段391地號等811筆土地（面積：547.218公頃）

（案號：1100202867）

附表1 申請查詢範圍位置圖

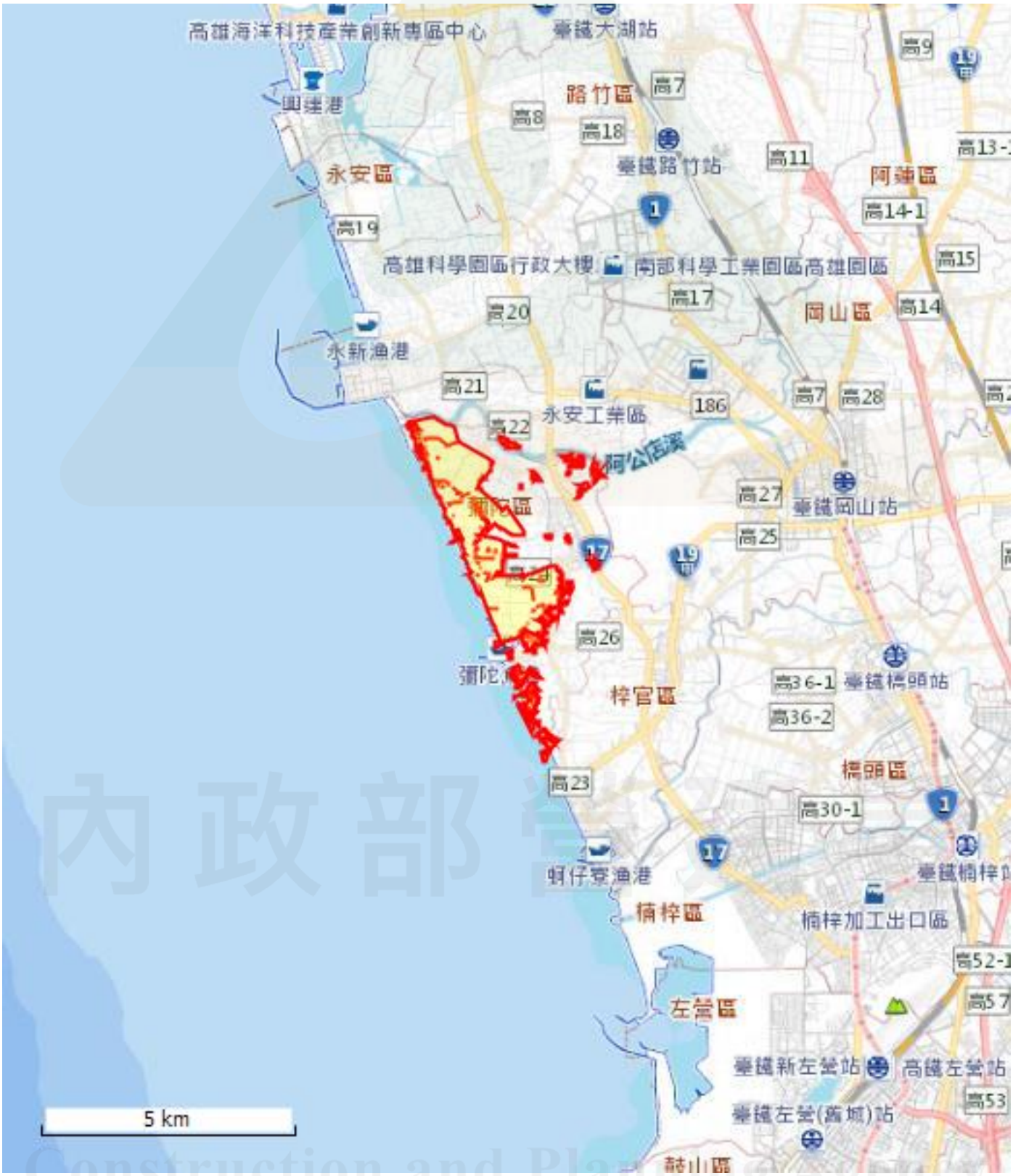

圖例 申請範圍

內政部國土測繪中心
Construction and Planning Agency
Ministry of the Interior

申請案件位置略圖

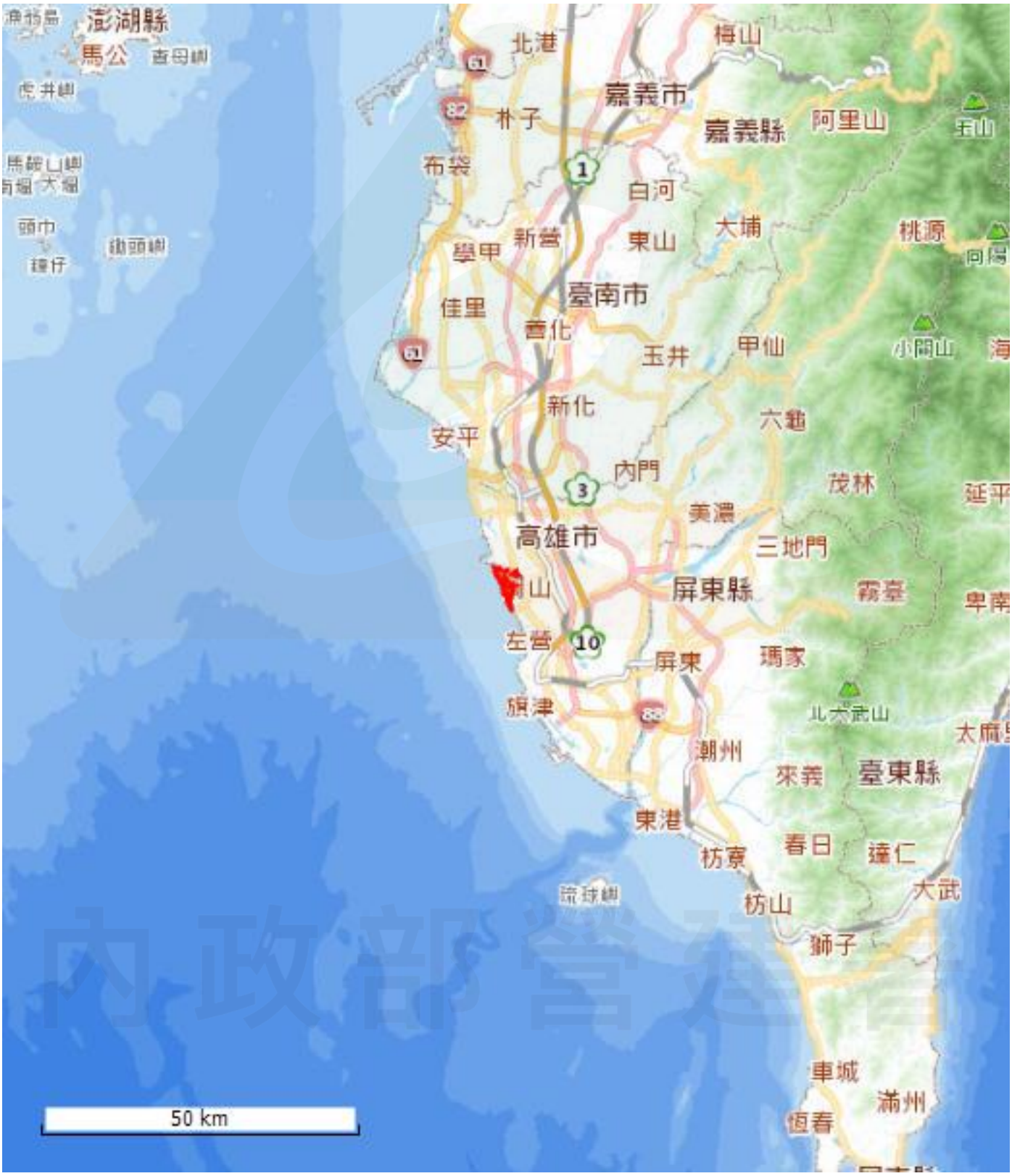

圖例　申請範圍

內政部營建署
Construction and Planning Agency
Ministry of the Interior

申請高雄市彌陀區彌海段391地號等811筆土地（面積：547.218公頃）

（案號：1100202867）

附表3 申請查詢結果綜理表

本案為中華民國航空測量及遙感探測學會110年7月21日航測會字第1109017855號函查詢結果。

依據環境敏感地區單一窗口查詢申請作業要點第6點規定，本案查詢結果通知書有效期間為1年（民國111年07月21日止）。

有無位於環境敏感地區	第1級	第2級
有	4項	6項
無	24項	28項
查詢項目合計	28項	34項

一、第1級環境敏感地區

環境敏感地區項目		有無位於環境敏感地區	複查確認機關	備註
1	是否位屬特定水土保持區？	有□ 無■		免查範圍或非屬應查範圍
2	是否位屬河川區域？	有■ 無□	經濟部水利署	經濟部水利署： 1.本案查詢基地位址經查部分土地涉及河川區域，又案址筆數眾多，請備妥相關附件並補附地籍圖及標示查詢範圍逕洽本署第七河川局查詢，以免疏漏。 依經濟部水利署第七河川局110年3月11日水七管字第11050035610號函說明如下： 一、復貴學會110年3月11日航測會字第1109005936號函。 二、經查旨揭地號非屬本局轄管範圍，請逕洽經濟部水利署第六河川局查詢。 另依經濟部水利署第六河川局110年3月16日水六管字第11050036390號函說明如下： 一、復貴會110年3月12日航測會字第1109005963號函。 二、經查彌陀區港口段362地號等150筆土地(詳清冊)，其中396地號全筆土地及395、401、403、406、409、410、411、412、414、418、421、422、424、429、430、436等16筆地號部分土地位於中央管河川（阿公店溪）區域範圍內，應依水利法及河川管理辦法相關規定限制使用，其相關規定請參閱水利法等相關法規。 三、另查港口段375、376、398、445、447、449、454、456、463、464、465、468、469、485、497、502、514、523、535、551、556等21筆地號部分土地位於海堤區域範圍內，應依水利法及海堤

內政部營建署 Construction and Planning Agency Ministry of the Interior

				管理辦法相關規定限制使用，其相關規定請參閱水利法等相關法規。 1.本案查詢基地位址經查部分土地涉及河川區域，又案址筆數眾多，請備妥相關附件並補附地籍圖及標示查詢範圍逕洽本署第六河川局查詢，以免疏漏。 依經濟部水利署第六河川局110年4月23日水六管字第11050059830號函說明如下： 一、復貴學會110年4月21日航測會字第1109009902號函。 二、經查高雄市彌陀區南庄段295地號等294筆土地(詳清冊)，其中彌陀區安港段23、24、28、30、43、45、47、70、71地號、彌港段173-1地號等10筆全筆土地位於中央管河川 （阿公店溪）區域範圍內，應依水利法及河川管理辦法相關規定限制使用，其相關規定請參閱水利法等相關法規。 三、另查彌陀區南庄段672、856、867、947、973、974、975、978地號等8筆地號部分土地位於一般性海堤區域範圍內，應依水利法及海堤管理辦法相關規定限制使用 ，其相關規定請參閱水利法等相關法規。 四、其他彌陀區南庄段295地號等276筆土地(詳清冊)，未位於本局轄管公告之河川、海堤區域、水道治理計畫用地範圍及排水設施範圍內；至於是否位於其他單位依水利法劃設 之排水範圍內或涉及其他水利相關法令規定，請逕函查明。
3	是否位屬洪氾區一級管制區及洪水平原一級管制區？	有□ 無■		免查範圍或非屬應查範圍
4	是否位屬區域排水設施範圍？	有■ 無□	高雄市政府水利局	高雄市政府水利局： 一、復貴會110年4月1日航測會字第1109008093號函。 二、本案經書面審查，本市彌陀區山頂段333、335、337、338、783、784、802、803、804、805、806、886、888地號等13筆土地部分土地位於本局轄管區域排水範圍內，其餘149筆土地未於區域排水範圍內，另是否位於河川區域、灌溉排水或一般排水範圍內，請洽行政院農業委員會農田水利署高雄管理處、經濟部水利署第六河川局及當地區公所查詢。 三、本案經申請核准後，施設時不得影響鄰近排水及造成任何災害糾紛，否則應由業主自行負責處理解決。 一、復貴會110年4月1日航測會字第1109008095號函。 二、本案經書面審查申辦地點彌陀區彌海段391、541、542、612、613、616、647、648-1、648-2、649、650、

內政部營建署
Construction and Planning Agency
Ministry of the Interior

				651、901、1033、1085、1086、1087、1088、1090等19筆土地位於區域排水範圍內，其餘土地非位屬本局轄管之區域排水設施現況範圍內，另是否位於河川區域、灌溉排水或一般排水範圍內，請洽行政院農業委員會農田水利署高雄管理處、經濟部水利署第六河川局及當地區公所查詢。 三、本案經申請核准後，施設時不得影響鄰近排水及造成任何災害糾紛，否則應由業主自行負責處理解決。 一、復貴會110年4月1日航測會字第1109008096號函。 二、本案經書面審查申辦地點彌陀區鹽港段392、395、395-1、396、397、398、399、400及南庄段672地號等9筆土地有部分位於區域排水範圍內，其餘土地非位屬本局轄管之區域排水設施現況範圍內，另是否位於河川區域、灌溉排水或一般排水範圍內，請洽行政院農業委員會農田水利署高雄管理處、經濟部水利署第六河川局及當地區公所查詢。 三、本案經申請核准後，施設時不得影響鄰近排水及造成任何災害糾紛，否則應由業主自行負責處理解決。 一、復貴會110年4月1日航測會字第1109008094號函。 二、本案經書面審查申辦地點彌陀區港口段362、363、364、365、366-1、367、368、369、370、371、374、497、503等13筆土地位於區域排水範圍內，其餘土地非位屬本局轄管之區域排水設施現況範圍內，另是否位於河川區域、灌溉排水或一般排水範圍內，請洽行政院農業委員會農田水利署高雄管理處、經濟部水利署第六河川局及當地區公所查詢。 三、本案經申請核准後，施設時不得影響鄰近排水及造成任何災害糾紛，否則應由業主自行負責處理解決。
5	是否位屬活動斷層兩側一定範圍？	有□ 無■		免查範圍或非屬應查範圍
6	是否位屬國家公園區內之特別景觀區、生態保護區？	有□ 無■		免查範圍或非屬應查範圍
7	是否位屬自然保留區？	有□ 無■		免查範圍或非屬應查範圍
8	是否位屬野生動物保護區？	有□ 無■		免查範圍或非屬應查範圍
9	是否位屬野生動物重要棲息環境？	有□ 無■		免查範圍或非屬應查範圍
10	是否位屬自然保護區？	有□ 無■		免查範圍或非屬應查範圍
11	是否位屬一級海岸保護區？	有□ 無■		免查範圍或非屬應查範圍
12	是否位屬國際級重要濕地或國家級重要濕地核心保育區、生態復育區？	有□ 無■		免查範圍或非屬應查範圍
13	是否位屬古蹟保存區？	有□ 無■		免查範圍或非屬應查範圍
14	是否位屬考古遺址？	有□ 無■		免查範圍或非屬應查範圍

內政部營建署 Construction and Planning Agency Ministry of the Interior

15	是否位屬重要聚落建築群？	有□ 無■		免查範圍或非屬應查範圍
16	是否位屬重要文化景觀？	有□ 無■		免查範圍或非屬應查範圍
17	是否位屬重要史蹟？	有□ 無■		免查範圍或非屬應查範圍
18	是否位屬水下文化資產？	有□ 無■		依據文化部現有資料，所詢計畫場址尚未進行水下文化資產相關調查，後續如涉及水域開發行為(含興建工程)，直接或間接涉及海床或陸域水體下之水底或底土之活動，請依《水下文化資產保存法》第9條、第10條、第13條規定辦理。
19	是否位屬國家公園內之史蹟保存區？	有□ 無■		免查範圍或非屬應查範圍
20	是否位屬飲用水水源水質保護區或飲用水取水口一定距離內之地區？	有□ 無■		免查範圍或非屬應查範圍
21	是否位屬水庫集水區（供家用或供公共給水）？	有□ 無■		免查範圍或非屬應查範圍
22	是否位屬水庫蓄水範圍？	有□ 無■		免查範圍或非屬應查範圍
23	23-1.是否位屬森林（國有林事業區、保安林等森林地區）？	有■ 無□	行政院農業委員會林務局	行政院農業委員會林務局： 高雄市彌陀區港口段514之內、523之內、529-19之內、535之內、551之內、556之內地號等6筆土地屬編號第2223號衛生保健保安林（如附明細表） 高雄市彌陀區彌海段525-40之內、525-42之內、525-47之內、525-48之內、542之內地號等5筆土地屬編號第2223號衛生保健保安林（如附明細表） 註： 位屬保安林。
23	23-2.是否位屬森林（區域計畫劃定之森林區）？	有□ 無■		1、依地政司地籍資料判定。 2、本項查詢應以申請開發計畫當時土地使用分區為準。
23	23-3.是否位屬森林（大專院校實驗林地及林業試驗林地等森林地區）？	有□ 無■		免查範圍或非屬應查範圍
24	是否位屬溫泉露頭及其一定範圍？	有□ 無■		免查範圍或非屬應查範圍
25	是否位屬水產動植物繁殖保育區？	有□ 無■		免查範圍或非屬應查範圍
26	是否位屬優良農地？	有■ 無□	高雄市政府農業局	高雄市政府農業局： 山頂段298地號等80筆土地

內政部營建署
Construction and Planning Agency
Ministry of the Interior

二、第2級環境敏感地區

環境敏感地區項目		有無位於環境敏感地區	複查確認機關	備註
1	是否位屬地質敏感地區（活動斷層、山崩與地滑、土石流）？	有□ 無■		免查範圍或非屬應查範圍
2	是否位屬洪氾區二級管制區及洪水平原二級管制區？	有□ 無■		免查範圍或非屬應查範圍
3	是否位屬嚴重地層下陷地區？	有□ 無■		免查範圍或非屬應查範圍
4	是否位屬海堤區域？	有■ 無□	經濟部水利署	經濟部水利署： 1.本案經查彌陀區彌海段545、543、542、608、609、1090地號等土地部分一般性海堤區域範圍內；該筆土地經查位在經濟部97年1月7日公告之高雄縣海堤圖籍第37、40號圖幅，如有疑義，請逕洽本署第六河川局查閱該號圖籍。 2.其餘土地經查非位於一般性海堤區域範圍內；是否位於縣（市）管河川區域內或是否位於縣（市）管排水設施範圍內，請逕洽土地所在縣(市)政府水利單位查詢。 依經濟部水利署第七河川局110年3月11日水七管字第11050035610號函說明如下： 一、復貴學會110年3月11日航測會字第1109005936號函。 二、經查旨揭地號非屬本局轄管範圍，請逕洽經濟部水利署第六河川局查詢。 另依經濟部水利署第六河川局110年3月16日水六管字第11050036390號函說明如下： 一、復貴會110年3月12日航測會字第1109005963號函。 二、經查彌陀區港口段362地號等150筆土地(詳清冊)，其中396地號全筆土地及395、401、403、406、409、410、411、412、414、418、421、422、424、429、430、436等16筆地號部分土地位於中央管河川（阿公店溪）區域範圍內，應依水利法及河川管理辦法相關規定限制使用，其相關規定請參閱水利法等相關法規。 三、另查港口段375、376、398、445、447、449、454、456、463、464、465、468、469、485、497、502、514、523、535、551、556等21筆地號部分土地位於海堤區域範圍內，應依水利法及海堤管理辦法相關規定限制使用，其相關規定請參閱水利法等相關法規。 本案經查彌陀區南庄段829、

內政部營建署 Construction and Planning Agency Ministry of the Interior

				856、857、567、973、74、975、978、947、672地號等土地部分一般性海堤區域範圍內；該筆土地經查位在經濟部97年1月7日公告之高雄縣海堤圖籍第34、35號圖幅，如有疑義，請逕洽本署第六河川局查閱該號圖籍。 其餘土地經查非位於一般性海堤區域範圍內；是否位於縣（市）管河川區域內或是否位於縣（市）管排水設施範圍內，請逕洽土地所在縣(市)政府水利單位查詢。 依經濟部水利署第六河川局110年4月23日水六管字第11050059830號函說明如下： 一、復貴學會110年4月21日航測會字第1109009902號函。 二、經查高雄市彌陀區南庄段295地號等294筆土地(詳清冊)，其中彌陀區安港段23、24、28、30、43、45、47、70、71地號、彌港段173-1地號等10筆全筆土地位於中央管河川 （阿公店溪）區域範圍內，應依水利法及河川管理辦法相關規定限制使用，其相關規定請參閱水利法等相關法規。 三、另查彌陀區南庄段672、856、867、947、973、974、975、978地號等8筆地號部分土地位於一般性海堤區域範圍內，應依水利法及海堤管理辦法相關規定限制使用，其相關規定請參閱水利法等相關法規。 四、其他彌陀區南庄段295地號等276筆土地(詳清冊)，未位於本局轄管公告之河川、海堤區域、水道治理計畫用地範圍及排水設施範圍內；至於是否位於其他單位依水利法劃設 之排水範圍內或涉及其他水利相關法令規定，請逕函查明。 1.本案查詢基地位址經查部分土地涉及一般性海堤區域，又案址筆數眾多，請備妥相關附件並補附地籍圖及標示查詢範圍逕洽本署第七河川局查詢，以免疏漏。 依經濟部水利署第七河川局110年3月11日水七管字第11050035610號函說明如下： 一、復貴學會110年3月11日航測會字第1109005936號函。 二、經查旨揭地號非屬本局轄管範圍，請逕洽經濟部水利署第六河川局查詢。 另依經濟部水利署第六河川局110年3月16日水六管字第11050036390號函說明如下： 一、復貴會110年3月12日航測會字第1109005963號函。 二、經查彌陀區港口段362地號等150筆土地(詳清冊)，其中396地號全筆土地及395、

內政部營建署
Construction and Planning Agency
Ministry of the Interior

				401、403、406、409、410、411、412、414、418、421、422、424、429、430、436等16筆地號部分土地位於中央管河川（阿公店溪）區域範圍內，應依水利法及河川管理辦法相關規定限制使用，其相關規定請參閱水利法等相關法規。 三、另查港口段375、376、398、445、447、449、454、456、463、464、465、468、469、485、497、502、514、523、535、551、556等21筆地號部分土地位於海堤區域範圍內，應依水利法及海堤管理辦法相關規定限制使用，其相關規定請參閱水利法等相關法規。
5	是否位屬淹水潛勢？	有■ 無□		（一）淹水潛勢圖係依「災害防救法」及「水災潛勢資料公開辦法」規定產製之淹水潛勢圖，經審議後由經濟部函送直轄市、縣（市）政府公開並接受人民申請提供；公開之淹水潛勢圖僅供防救災使用，相關土地管制或土地利用限制及其他相關措施，應依各目的事業主管機關相關法令規定辦理。 （二）本項查詢係經行政院環保署、內政部地政司及營建署等查詢需求主管機關達成共識，以第三代圖資「連續24小時降水500毫米」之定量降水情境作為查詢依據，若申請人對查詢結果有疑義，請洽水利主管機關。
6	是否位屬山坡地？	有□ 無■	高雄市政府水利局	高雄市政府水利局： 港口段全段非山坡地 山頂段213地號等162筆土地非位屬山坡地 彌海段全段非山坡地 南庄段全段非山坡地
7	是否位屬土石流潛勢溪流地區？	有□ 無■		免查範圍或非屬應查範圍
8	是否位屬前依「莫拉克颱風災後重建特別條例」劃定公告之「特定區域」，尚未公告廢止之範圍？	有□ 無■		免查範圍或非屬應查範圍
9	是否位屬二級海岸保護區？	有□ 無■		免查範圍或非屬應查範圍
10	是否位屬海域區？	有■ 無□	高雄市政府地政局地用科	高雄市政府地政局地用科： 高雄市彌陀區彌海段542(部分)、543(部分)、608(部分)、1090(部分)地號等4筆土地有位於海域區 高雄市彌陀區港口段497地號(部分)、502地號(部分)、514地號(部分)、523地號(部分)、551地號(部分)等5筆土地有位於海域區。 本市彌陀區南庄段614地號(部分)、672地號(部分)、856地號(部分)、973地號(部分)、992地號(部分)、998地號(部分)、1022地號(部分)、1031地號(部分)、1033地號(部分)、1034地號(部分)、1083地號(部分)、1086地號(部分)、1114地號(部分)、1149地號(部分)、1156地號(部分)、1157地號(部分

				)、1170地號(部分)、1172地號(部分)、1184地號(部分)、1187地號(部分)等20筆土地有位於海域區。
11	是否位屬國家級重要濕地核心保育區、生態復育區以外分區以及地方級重要濕地核心保育區、生態復育區？	有□ 無■		免查範圍或非屬應查範圍
12	是否位屬歷史建築？	有□ 無■		免查範圍或非屬應查範圍
13	是否位屬聚落建築群？	有□ 無■		免查範圍或非屬應查範圍
14	是否位屬文化景觀？	有□ 無■		免查範圍或非屬應查範圍
15	是否位屬紀念建築？	有□ 無■		免查範圍或非屬應查範圍
16	是否位屬史蹟？	有□ 無■		免查範圍或非屬應查範圍
17	是否位屬地質敏感區（地質遺跡）？	有□ 無■		免查範圍或非屬應查範圍
18	是否位屬國家公園內之一般管制區及遊憩區？	有□ 無■		免查範圍或非屬應查範圍
19	是否位屬水庫集水區（非供家用或非供公共給水）？	有□ 無■		免查範圍或非屬應查範圍
20	是否位屬自來水水質水量保護區？	有□ 無■		免查範圍或非屬應查範圍
21	是否位屬優良農地以外之農業用地？	有■ 無□	高雄市政府農業局	高雄市政府農業局： 港口段364地號等129筆土地 山頂段213地號等62筆土地 彌海段525-27地號等149筆土地 四村段1280地號等4筆土地 鹽港段392地號等18筆土地 安港段1地號27地號等41筆土地　彌港段60地號等36筆土地　南庄段295地號等94筆土地　合計193筆土地
22	是否位屬礦區（場）、礦業保留區、地下礦坑分布地區？	有□ 無■		免查範圍或非屬應查範圍
23	是否位屬地質敏感區（地下水補注）？	有□ 無■		免查範圍或非屬應查範圍
24	是否位屬人工魚礁區及保護礁區？	有□ 無■		免查範圍或非屬應查範圍
25	是否位屬氣象法之禁止或限制建築地區？	有□ 無■		免查範圍或非屬應查範圍
26	是否位屬電信法之禁止或限制建築地區？	有□ 無■		免查範圍或非屬應查範圍
27	是否位屬民用航空法之禁止或限制建築地區或高度管制範圍？	有□ 無■		申請建物高度未達地表60公尺者
28	是否位屬航空噪音防制區？	有■ 無□	高雄市政府環境保護局	高雄市政府環境保護局： 一、有關經濟部能源局申請本市彌陀區南庄段295地號等294筆土地(面積:109.166公頃)是否位於相關環境敏感地區乙案。 二、經查土地座落彌陀區彌陀里位於本市公告「岡山軍用機場」第三級航空噪音防制區。 三、本項係依附件所載行政區、村里別認定，如載列有誤申請人應自行負責。另請隨時注意相關公告，如防制區範圍有所變動，仍應以最新公告為準。
29	是否位屬核子反應器設施周	有□ 無■		免查範圍或非屬應查範圍

	圍之禁制區及低密度人口區？			
30	是否位屬公路兩側禁建限建地區？	有□ 無■	交通部高速公路局、交通部公路總局第三區養護工程處高雄工務段、交通部公路總局	
31	是否位屬大眾捷運系統兩側禁建限建地區？	有□ 無■		免查範圍或非屬應查範圍
32	是否位屬鐵路兩側限建地區？	有□ 無■		免查範圍或非屬應查範圍
33	是否位屬海岸管制區、山地管制區、重要軍事設施管制區之禁建、限建地區？	有■ 無□	陸軍第八軍團指揮部	陸軍第八軍團指揮部： 一、依據貴學會民國110年3月2日航測會字第1109004871號函及空軍軍官學校民國110年3月17日空官校作字第1100010097號函辦理。 二、經查案址「高雄市彌陀區山頂段213地號」等162筆土地，座落於空軍軍官學校飛航管制區水平面限建區範圍內，其土地位置依規定可建高度為60公尺，另本跑道高程10.2公尺，相對可建絕對高度70.2公尺「含屋頂最高突出物高度」。 三、案內有關查詢土地資料由貴學會提供，本部依國防部部頒「海岸山地及重要軍事設施管制區與禁建限建範圍劃定公告及管制作業規定」實施審查，如有疑慮可逕洽縣（市）政府協助釐清，俾利禁、限建審查作業；本案是否影響國家航空器之飛航安全，請另詢內政部（空勤總隊）及國防部（空軍司令部、空作部）。 四、倘涉及風力發電機組申設，以上意見不得作為向能源局申請備查或籌設之意見書或同意證明文件。 一、依據貴學會民國110年3月2日航測會字第1109004870號函及空軍軍官學校民國110年3月17日空官校作字第1100010095號函辦理。 二、上述150筆土地，查詢情形如附件審查清單所述。 三、案內有關查詢土地資料由貴學會提供，本部依國防部部頒「海岸山地及重要軍事設施管制區與禁建限建範圍劃定公告及管制作業規定」實施審查，如有疑慮可逕洽縣（市）政府協助釐清，俾利禁、限建審查作業；本案是否影響國家航空器之飛航安全，請另詢內政部（空勤總隊）及國防部（空軍司令部、空作部）。 四、倘涉及風力發電機組申設，以上意見不得作為向能源局申請備查或籌設之意見書或同意證明文件。 一、依據貴學會民國110年3月2日航測會字第1109004872號函及空軍軍官學校民國110年3月17日空官校作字第1100010098號函辦理。 二、經查案址「高雄市彌陀

內政部營建署
Construction and Planning Agency
Ministry of the Interior

				區彌海段391地號」等205筆土地，座落於空軍軍官學校飛航管制區水平面限建區範圍內，其土地位置依規定可建高度為60公尺，另本跑道高程10.2公尺，相對可建絕對高度70.2公尺「含屋頂最高突出物高度」。 三、案內有關查詢土地資料由貴學會提供，本部依國防部部頒「海岸山地及重要軍事設施管制區與禁建限建範圍劃定公告及管制作業規定」實施審查，如有疑慮可逕洽縣（市）政府協助釐清，俾利禁、限建審查作業；本案是否影響國家航空器之飛航安全，請另詢內政部（空勤總隊）及國防部（空軍司令部、空作部）。 四、倘涉及風力發電機組申設，以上意見不得作為向能源局申請備查或籌設之意見書或同意證明文件。 一、依據貴學會民國110年3月2日航測會字第1109004869號函及空軍軍官學校民國110年3月17日空官校作字第1100009918號函辦理。 二、上述294筆土地，查詢情形如附件審查清單所述。 三、案內有關查詢土地資料由貴學會提供，本部依國防部部頒「海岸山地及重要軍事設施管制區與禁建限建範圍劃定公告及管制作業規定」實施審查，如有疑慮可逕洽縣（市）政府協助釐清，俾利禁、限建審查作業；本案是否影響國家航空器之飛航安全，請另詢內政部（空勤總隊）及國防部（空軍司令部、空作部）。 四、倘涉及風力發電機組申設，以上意見不得作為向能源局申請備查或籌設之意見書或同意證明文件。 註： 位屬重要軍事設施管制區之禁建、限建地區。
34	是否位屬要塞堡壘地帶？	有□ 無■		本項查詢依據陸軍第四作戰區指揮部109年11月24日陸八軍作字第1090016491號函檢送應查範圍辦理。

內政部營建署
Construction and Planning Agency
Ministry of the Interior

環境敏感圖資：淹水潛勢，申請案件位置圖

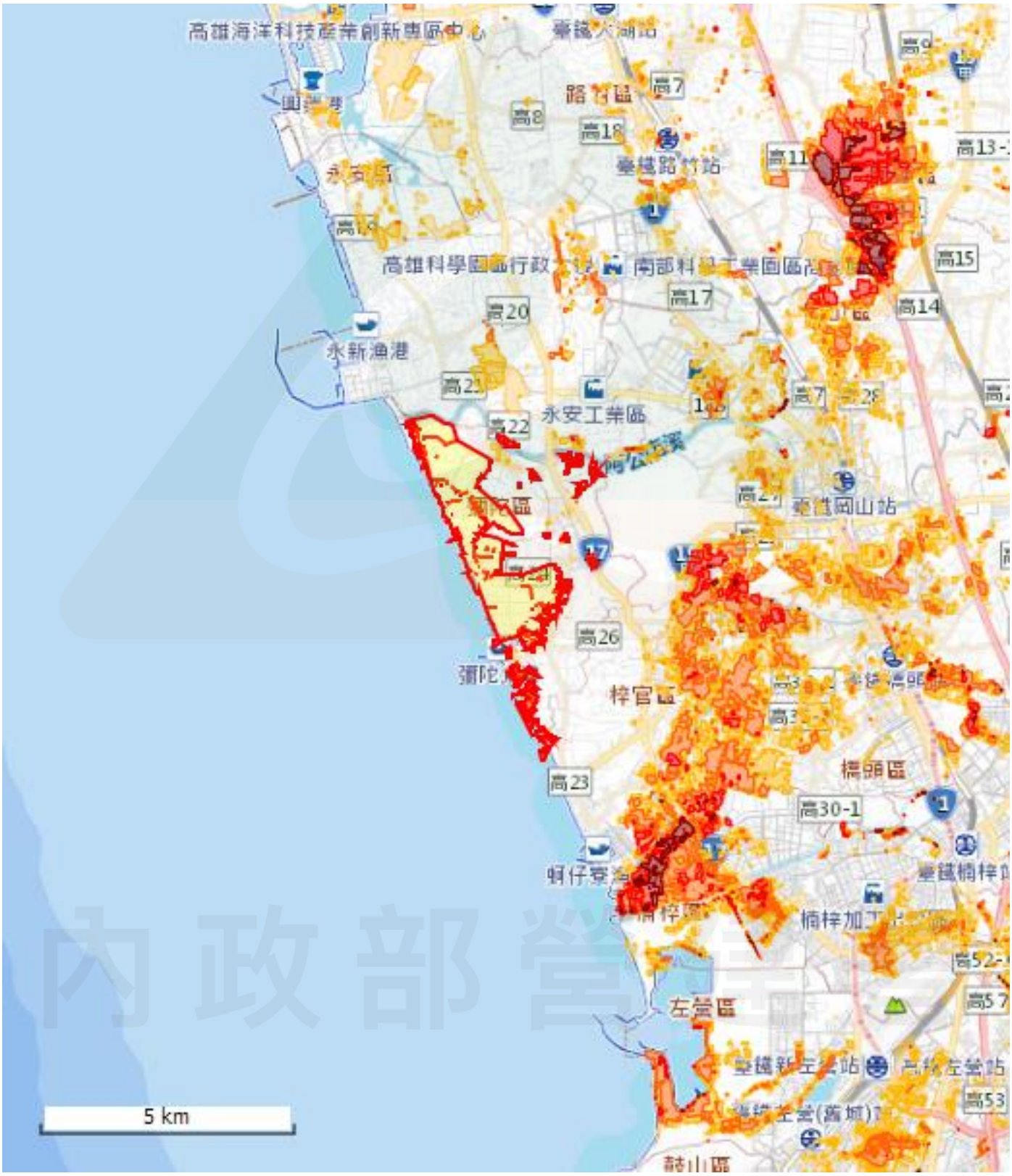

圖例1

- 0.3m - 0.5m
- 0.5m - 1.0m
- 1.0m - 2.0m
- 2.0m - 3.0m
- > 3.0m

淹水潛勢

圖例2 申請範圍

內政部營建署 Construction and Planning Agency Ministry of the Interior

申請屏東縣林邊鄉成功段321地號等7筆土地（面積：1840平方公尺）

（案號：1110518158）

附表1 申請查詢範圍位置圖



圖例 申請範圍

內政部營建署
Construction and Planning Agency
Ministry of the Interior

申請案件位置略圖



圖例　申請範圍

內政部營建署
Construction and Planning Agency
Ministry of the Interior

申請屏東縣林邊鄉成功段321地號等7筆土地（面積：1840平方公尺）

（案號：1110518158）

附表2 申請查詢地籍清冊

項次	縣市	鄉鎮市區	村里	段名	段碼	地號	使用分區	使用地類別
1	屏東縣	林邊鄉	崎峯村	成功段	TD1025	374	暫未編定	暫未編定
2	屏東縣	林邊鄉	鎮安村	鎮林段	TD0550	709-1	一般農業區	養殖用地
3	屏東縣	林邊鄉	鎮安村	鎮林段	TD0550	700-1	一般農業區	養殖用地
4	屏東縣	林邊鄉	崎峯村	成功段	TD1025	322	暫未編定	暫未編定
5	屏東縣	林邊鄉	崎峯村	成功段	TD1025	321	暫未編定	暫未編定
6	屏東縣	林邊鄉	光林村	光林段	TD0549	826	暫未編定	暫未編定
7	屏東縣	林邊鄉	崎峯村	成功段	TD1025	367	暫未編定	暫未編定

內政部營建署
Construction and Planning Agency
Ministry of the Interior

申請屏東縣林邊鄉成功段321地號等7筆土地（面積：1840平方公尺）

（案號：1110518158）

附表3 申請查詢結果綜理表

本案為中華民國航空測量及遙感探測學會111年6月7日航測會字第1119029851號函查詢結果。

依據環境敏感地區單一窗口查詢申請作業要點第6點規定，本案查詢結果通知書有效期間為1年（民國112年06月07日止）。

有無位於環境敏感地區	第1級	第2級
有	1項	1項
無	27項	33項
查詢項目合計	28項	34項

一、第1級環境敏感地區

環境敏感地區項目		有無位於環境敏感地區	複查確認機關	備註
1	是否位屬特定水土保持區？	有□ 無■		免查範圍或非屬應查範圍
2	是否位屬河川區域？	有□ 無■	屏東縣政府水利處	屏東縣政府水利處： 均非位於依水利法劃設公告之縣管河川區域範圍內。
3	是否位屬洪氾區一級管制區及洪水平原一級管制區？	有□ 無■		免查範圍或非屬應查範圍
4	是否位屬區域排水設施範圍？	有■ 無□	屏東縣政府水利處	屏東縣政府水利處： 屏東縣林邊鄉鎮林段700-1及709-1地號位於區域排水範圍內。 屏東縣林邊鄉光林段826、成功段321、成功段322、成功段367及成功段374地號非位於區域排水設施範圍。
5	是否位屬活動斷層兩側一定範圍？	有□ 無■		免查範圍或非屬應查範圍
6	是否位屬國家公園區內之特別景觀區、生態保護區？	有□ 無■		免查範圍或非屬應查範圍
7	是否位屬自然保留區？	有□ 無■		免查範圍或非屬應查範圍
8	是否位屬野生動物保護區？	有□ 無■		免查範圍或非屬應查範圍
9	是否位屬野生動物重要棲息環境？	有□ 無■		免查範圍或非屬應查範圍
10	是否位屬自然保護區？	有□ 無■		免查範圍或非屬應查範圍
11	是否位屬一級海岸保護區？	有□ 無■	內政部營建署綜合計畫組	
12	是否位屬國際級重要濕地或國家級重要濕地核心保育區、生態復育區？	有□ 無■		免查範圍或非屬應查範圍
13	是否位屬古蹟保存區？	有□ 無■		免查範圍或非屬應查範圍
14	是否位屬考古遺址？	有□ 無■		免查範圍或非屬應查範圍
15	是否位屬重要聚落建築群？	有□ 無■		免查範圍或非屬應查範圍
16	是否位屬重要文化景觀？	有□ 無■		免查範圍或非屬應查範圍
17	是否位屬重要史蹟？	有□ 無■		免查範圍或非屬應查範圍

18	是否位屬水下文化資產？	有□ 無■		依據文化部現有資料，所詢計畫場址尚未進行水下文化資產相關調查，後續如涉及水域開發行為(含興建工程)，直接或間接涉及海床或陸域水體下之水底或底土之活動，請依《水下文化資產保存法》第9條、第10條、第13條規定辦理。
19	是否位屬國家公園內之史蹟保存區？	有□ 無■		免查範圍或非屬應查範圍
20	是否位屬飲用水水源水質保護區或飲用水取水口一定距離內之地區？	有□ 無■		免查範圍或非屬應查範圍
21	是否位屬水庫集水區（供家用或供公共給水）？	有□ 無■		免查範圍或非屬應查範圍
22	是否位屬水庫蓄水範圍？	有□ 無■		免查範圍或非屬應查範圍
23	23-1.是否位屬森林（國有林事業區、保安林等森林地區）？	有□ 無■	行政院農業委員會林務局	
23	23-2.是否位屬森林（區域計畫劃定之森林區）？	有□ 無■		1、依地政司地籍資料判定。 2、本項查詢應以申請開發計畫當時土地使用分區為準。
23	23-3.是否位屬森林（大專院校實驗林地及林業試驗林地等森林地區）？	有□ 無■		免查範圍或非屬應查範圍
24	是否位屬溫泉露頭及其一定範圍？	有□ 無■		免查範圍或非屬應查範圍
25	是否位屬水產動植物繁殖保育區？	有□ 無■		免查範圍或非屬應查範圍
26	是否位屬優良農地？	有□ 無■		免查範圍或非屬應查範圍

內政部營建署
Construction and Planning Agency
Ministry of the Interior

二、第2級環境敏感地區

環境敏感地區項目		有無位於環境敏感地區	複查確認機關	備註
1	是否位屬地質敏感地區（活動斷層、山崩與地滑、土石流）？	有□ 無■		免查範圍或非屬應查範圍
2	是否位屬洪氾區二級管制區及洪水平原二級管制區？	有□ 無■		免查範圍或非屬應查範圍
3	是否位屬嚴重地層下陷地區？	有■ 無□	經濟部水利署	經濟部水利署： 1.查屏東縣林邊鄉全區域位於經濟部原94年公告之嚴重地層下陷區，該公告已於106年8月30日廢止，惟目前仍屬全國區域計畫明定之環境敏感區位。 2.另所查成功段亦位於經濟部公告之地下水第一級管制區，除地下水管制辦法第5條規定外，區內禁止鑿井引水。
4	是否位屬海堤區域？	有□ 無■	經濟部水利署	經濟部水利署： 本案經查非位於一般性海堤區域範圍內。
5	是否位屬淹水潛勢？	有□ 無■		（一）淹水潛勢圖係依「災害防救法」及「水災潛勢資料公開辦法」規定產製之淹水潛勢圖，經審議後由經濟部函送直轄市、縣（市）政府公開並接受人民申請提供；公開之淹水潛勢圖僅供防救災使用，相關土地管制或土地利用限制及其他相關措施，應依各目的事業主管機關相關法令規定辦理。 （二）本項查詢係經行政院環保署、內政部地政司及營建署等查詢需求主管機關達成共識，以第三代圖資「連續24小時降水500毫米」之定量降水情境作為查詢依據，若申請人對查詢結果有疑義，請洽水利主管機關。
6	是否位屬山坡地？	有□ 無■		免查範圍或非屬應查範圍
7	是否位屬土石流潛勢溪流地區？	有□ 無■		免查範圍或非屬應查範圍
8	是否位屬前依「莫拉克颱風災後重建特別條例」劃定公告之「特定區域」，尚未公告廢止之範圍？	有□ 無■		免查範圍或非屬應查範圍
9	是否位屬二級海岸保護區？	有□ 無■	內政部營建署綜合計畫組	
10	是否位屬海域區？	有□ 無■	屏東縣政府地政處	
11	是否位屬國家級重要濕地核心保育區、生態復育區以外分區以及地方級重要濕地核心保育區、生態復育區？	有□ 無■		免查範圍或非屬應查範圍
12	是否位屬歷史建築？	有□ 無■	屏東縣文化資產保護所	
13	是否位屬聚落建築群？	有□ 無■		免查範圍或非屬應查範圍
14	是否位屬文化景觀？	有□ 無■		免查範圍或非屬應查範圍

15	是否位屬紀念建築？	有□ 無■		免查範圍或非屬應查範圍
16	是否位屬史蹟？	有□ 無■		免查範圍或非屬應查範圍
17	是否位屬地質敏感區（地質遺跡）？	有□ 無■		免查範圍或非屬應查範圍
18	是否位屬國家公園內之一般管制區及遊憩區？	有□ 無■		免查範圍或非屬應查範圍
19	是否位屬水庫集水區（非供家用或非供公共給水）？	有□ 無■		免查範圍或非屬應查範圍
20	是否位屬自來水水質水量保護區？	有□ 無■		免查範圍或非屬應查範圍
21	是否位屬優良農地以外之農業用地？	有□ 無■	屏東縣政府農業處	
22	是否位屬礦區（場）、礦業保留區、地下礦坑分布地區？	有□ 無■		免查範圍或非屬應查範圍
23	是否位屬地質敏感區（地下水補注）？	有□ 無■		免查範圍或非屬應查範圍
24	是否位屬人工魚礁區及保護礁區？	有□ 無■		免查範圍或非屬應查範圍
25	是否位屬氣象法之禁止或限制建築地區？	有□ 無■		免查範圍或非屬應查範圍
26	是否位屬電信法之禁止或限制建築地區？	有□ 無■		免查範圍或非屬應查範圍
27	是否位屬民用航空法之禁止或限制建築地區或高度管制範圍？	有□ 無■	交通部民用航空局場站組	交通部民用航空局場站組： 一、查本案場址非位於依「航空站飛行場助航設備四周禁止限制建築物及其他障礙物高度管理辦法」及「航空站飛行場及助航設備四周禁止或限制燈光照射角度管理辦法」所劃定之禁止或限制範圍內。 二、本案場址爾後若有興建計畫高度（含屋突、水塔、避雷針、天線及其他雜項工程之總高度）60公尺以上者、或興建太陽光電設施者，請於規劃設計時，將眩光可能影響塔臺視野因素納入考量，避免對航管作業造成困擾。另請提供標示基地位置之地形圖、經緯度（WGS84系統）、基地高程及建物高度等資料予本局，俾利評估助航設備訊號效能及儀航程序。 三、倘本案涉及風力發電機組申設，以上意見不得作為向能源局申請備查或籌設之意見書或同意證明文件。
28	是否位屬航空噪音防制區？	有□ 無■		免查範圍或非屬應查範圍
29	是否位屬核子反應器設施周圍之禁制區及低密度人口區？	有□ 無■		免查範圍或非屬應查範圍
30	是否位屬公路兩側禁建限建地區？	有□ 無■	交通部高速公路局南區養護工程分局、交通部公路總局第三區養護工程處潮州工務段、交通部公路總局	交通部高速公路局南區養護工程分局： 1.旨揭地號等7筆土地，經查結果為皆距路權邊界外200公尺外；非屬高速公路兩側禁限建範圍，至於是否為其他等級公路（省道、縣道、鄉道）所劃定之禁建、限建地區，請逕相關公路主管機關查詢。 2.本案土地上若有建築及設

				置廣告物之需求，除依上開規定外，仍需依建築法及招牌廣告及樹立廣告管理辦法逕向建築主管機關洽詢。
31	是否位屬大眾捷運系統兩側禁建限建地區？	有□ 無■		免查範圍或非屬應查範圍
32	是否位屬鐵路兩側限建地區？	有□ 無■	交通部鐵道局、交通部臺灣鐵路管理局高雄工務段	交通部臺灣鐵路管理局高雄工務段： 一.請依鐵路法第59條規定辦理，如下： 1.距鐵路軌道中心五公尺以內，不得在地面上裝設金屬管線、金屬結構物或建造建築物。但係屬原有或與行車有關，經施予適當之防護措施者，不在此限。 2.距鐵路軌道中心五公尺以外、四十公尺以內之明線或未含金屬遮蔽之通信線路，與鐵路平行之長度超過一公里以上者，應對電力干擾採取適當之防護措施。 3.沿鐵路敷設之油管、氣管線路，應儘量避免與鐵路平行；如無法避免，應採取適當之防護措施。 4.臨近鐵路之公路高於鐵路之地段，應由該公路之主管機關，在其臨近鐵路之一邊設置護欄。 5.跨越電化鐵路之人行天橋及公路橋樑，應設安全防護裝置。 6.前項防護辦法，由交通部定之。 二.依鐵路法第61-5條規定訂定之「鐵路兩側禁限建辦法」於民國105年1月11日發布，本局尚未依據該辦法第3條、第4條規定劃定禁建或限建範圍。
33	是否位屬海岸管制區、山地管制區、重要軍事設施管制區之禁建、限建地區？	有□ 無■		本項查詢依據陸軍第四作戰區指揮部109年11月24日陸八軍作字第1090016491號函檢送應查範圍辦理。
34	是否位屬要塞堡壘地帶？	有□ 無■		本項查詢依據陸軍第四作戰區指揮部109年11月24日陸八軍作字第1090016491號函檢送應查範圍辦理。

內政部營建署
Construction and Planning Agency
Ministry of the Interior

環境敏感圖資：淹水潛勢，申請案件位置圖



圖例1

- 0.3m - 0.5m
- 0.5m - 1.0m
- 1.0m - 2.0m
- 2.0m - 3.0m
- > 3.0m

淹水潛勢

圖例2 申請範圍

內政部營建署
Construction and Planning Agency
Ministry of the Interior

檔　　號：
保存年限：

中華民國航空測量及遙感探測學會　函

機關地址：臺北市11681文山區羅斯福路5段113號3樓
聯絡人：陳怡如
電話：(02)2931-1112#29
傳真：(02)29317225

臺北市中山區復興北路2號13樓

受文者：經濟部能源局

發文日期：中華民國 111 年 05 月 30 日
發文字號：航測會字第1119029136號
速別：
密等及解密條件或保密期限：普通
附件：

主旨：有關申請高雄市永安區新港段157地號等151筆土地（面積：36.7公頃）有無位於相關環境敏感地區1案，復請查照。

說明：

一、內政部營建署自103年起推動環境敏感地區單一窗口查詢服務機制，並於111年度委託本會辦理「環境敏感地區單一窗口查詢工作案」，由本會協助申請人進行60項環境敏感地區查詢服務相關作業。

二、依臺端111年04月25日申請書（案號：1110415895）。

三、旨揭申請案經各環境敏感地區查復機關確認後，查詢結果請至環境敏感地區查詢平臺進行下載。（下載網址：https://eland.cpami.gov.tw/seportal/?k=2PTWL1-kPZ8）。

四、依據環境敏感地區單一窗口查詢申請作業要點第6點規定，本案查詢結果通知書有效期間為1年，本案查詢結果通知書所載查詢結果有誤差或爭議時，或期間內環境敏感地區範圍有變更情形者，以各環境敏感地區主管機關查認結果為準。又因地籍圖與地形圖套繪容有誤差，須以各環境敏感地區圖資套疊查詢者，本案係依所附位置圖標示位置辦識，所附地籍資料及地籍圖係供參考，爰臺端如對個別查詢結果有疑義，建議可逕向該環境敏感地區主管機關確認。

正本：　經濟部能源局

理事長 趙鍵哲

環境敏感地區一窗口查詢專用章

申請高雄市永安區新港段157地號等151筆土地（面積：36.7公頃）

（案號：1110415895）

附表1 申請查詢範圍位置圖

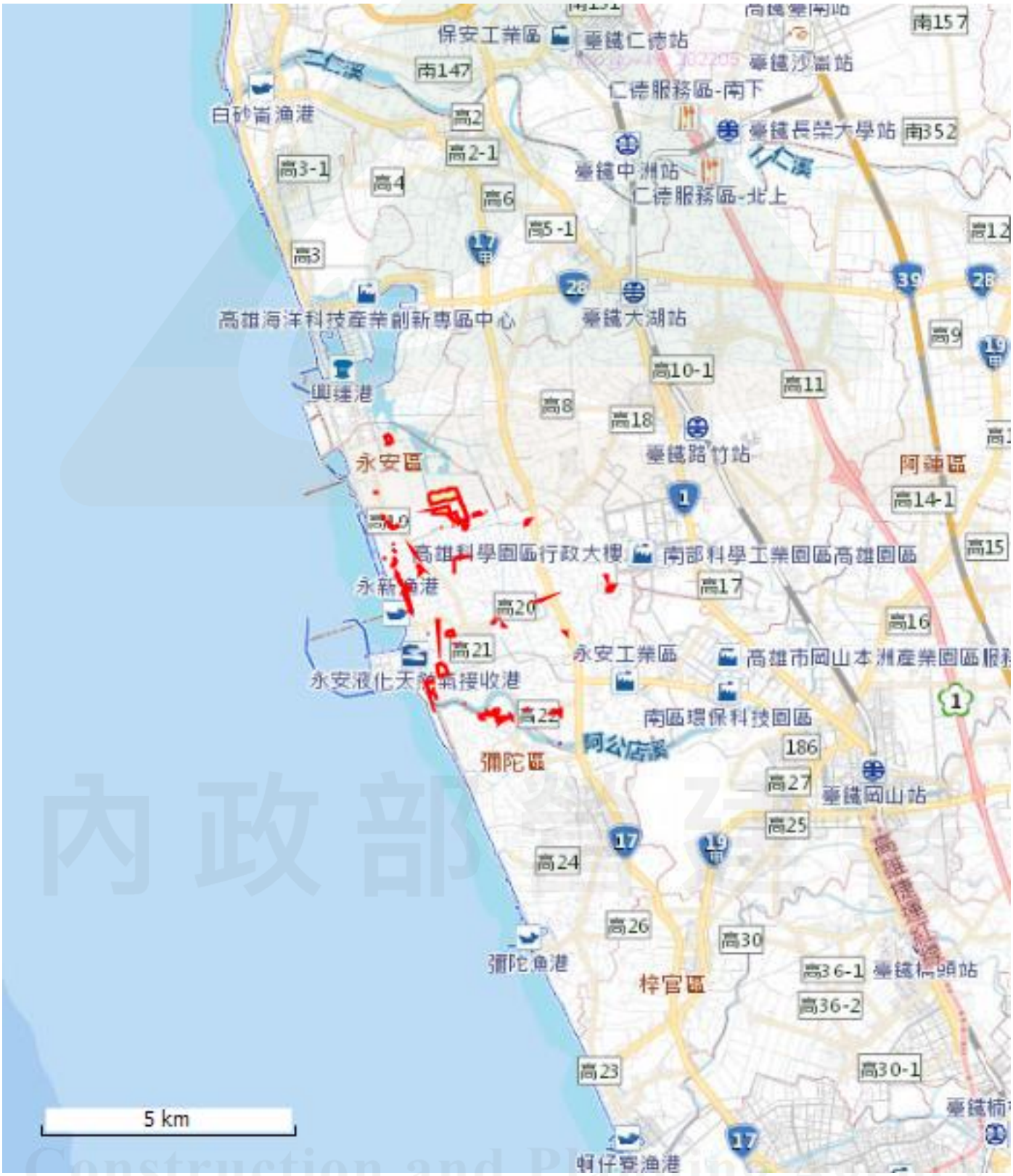

圖例 申請範圍

內政部國土測繪中心
Construction and Planning Agency
Ministry of the Interior

申請案件位置略圖

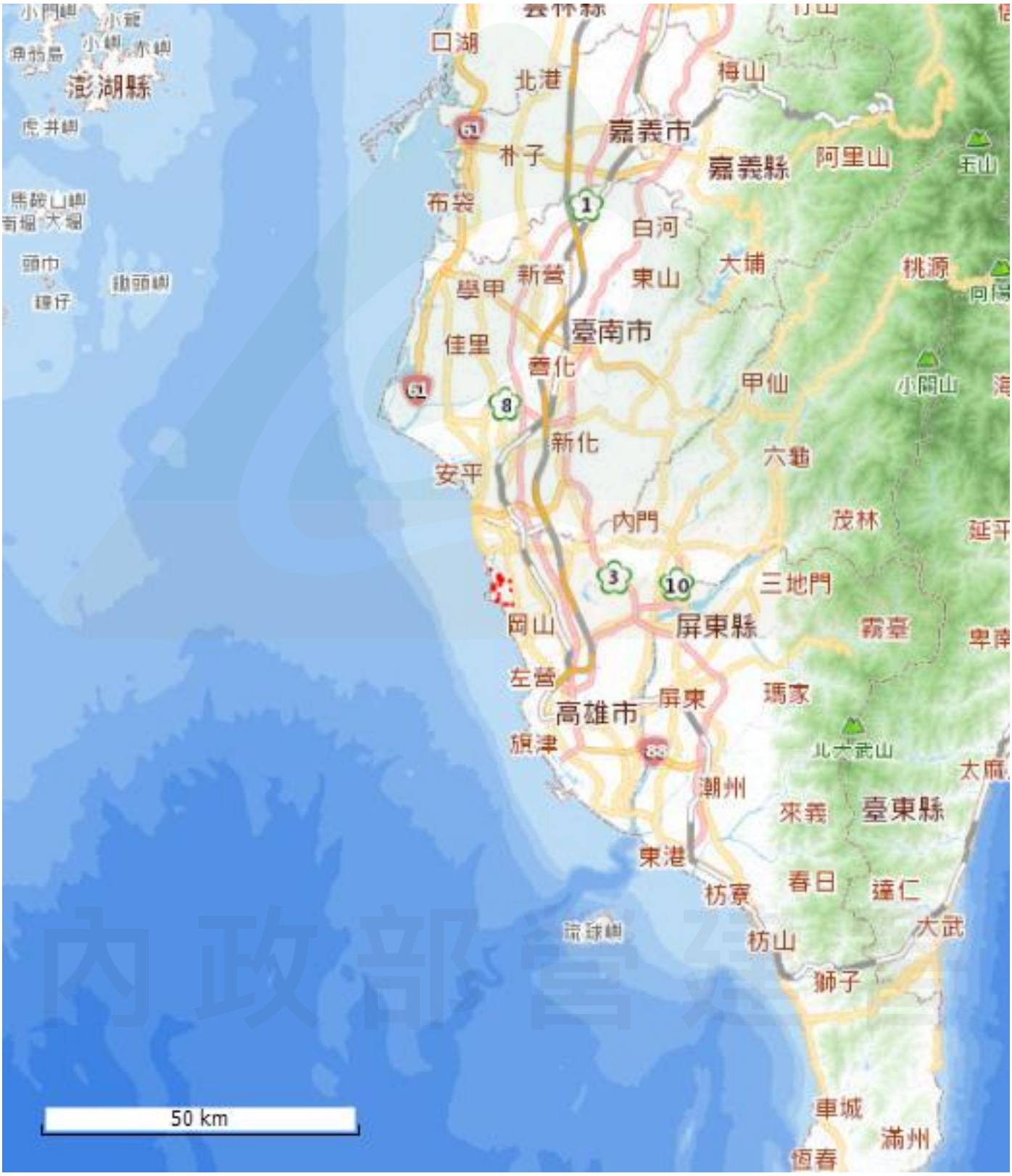

圖例　申請範圍

內政部營建署
Construction and Planning Agency
Ministry of the Interior

申請高雄市永安區新港段157地號等151筆土地（面積：36.7公頃）

（案號：1110415895）

附表2 申請查詢地籍清冊

項次	縣市	鄉鎮市區	村里	段名	段碼	地號	使用分區	使用地類別
1	高雄市	永安區	永安里	新厝段	EF3114	456-1	一般農業區	養殖用地
2	高雄市	永安區	新港里	新港段	EF3113	640-3	暫未編定	暫未編定
3	高雄市	永安區	新港里	新港段	EF3113	640-2	暫未編定	暫未編定
4	高雄市	永安區	新港里	新港段	EF3113	640-1	暫未編定	暫未編定
5	高雄市	永安區	新港里	新港段	EF3113	559-1	暫未編定	暫未編定
6	高雄市	永安區	新港里	新港段	EF3113	558-1	暫未編定	暫未編定
7	高雄市	永安區	永安里	新港段	EF3113	559-3	暫未編定	暫未編定
8	高雄市	永安區	永安里	新港段	EF3113	594-2	暫未編定	暫未編定
9	高雄市	永安區	永安里	新港段	EF3113	612-2	暫未編定	暫未編定
10	高雄市	永安區	新港里	新港段	EF3113	640-5	暫未編定	暫未編定
11	高雄市	永安區	新港里	新港段	EF3113	758-1	暫未編定	暫未編定
12	高雄市	永安區	永安里	新港段	EF3113	640-4	暫未編定	暫未編定
13	高雄市	永安區	永安里	新港段	EF3113	612-1	暫未編定	暫未編定
14	高雄市	永安區	永安里	新港段	EF3113	611-3	暫未編定	暫未編定
15	高雄市	永安區	永安里	新港段	EF3113	611-2	暫未編定	暫未編定
16	高雄市	永安區	新港里	新港段	EF3113	611-1	暫未編定	暫未編定
17	高雄市	永安區	永安里	新港段	EF3113	610-2	暫未編定	暫未編定
18	高雄市	永安區	新港里	新港段	EF3113	610-1	暫未編定	暫未編定
19	高雄市	永安區	新港里	新港段	EF3113	594-1	暫未編定	暫未編定
20	高雄市	永安區	永安里	新港段	EF3113	593-2	暫未編定	暫未編定
21	高雄市	永安區	新港里	新港段	EF3113	593-1	暫未編定	暫未編定
22	高雄市	永安區	永安里	新港段	EF3113	559-2	暫未編定	暫未編定
23	高雄市	永安區	新港里	新港段	EF3113	519-1	暫未編定	暫未編定
24	高雄市	永安區	永安里	新港段	EF3113	519-2	暫未編定	暫未編定
25	高雄市	永安區	永安里	新港段	EF3113	544-1	暫未編定	暫未編定
26	高雄市	永安區	新港里	新港段	EF3113	437-1	暫未編定	暫未編定
27	高雄市	永安區	鹽田里	烏樹林段	EF3100	818-11	一般農業區	養殖用地
28	高雄市	永安區	鹽田里	烏樹林段	EF3100	797-3	一般農業區	養殖用地
29	高雄市	永安區	永安里	新厝段	EF3114	445-1	一般農業區	養殖用地
30	高雄市	永安區	永安里	保寧段	EF3111	94-1	一般農業區	養殖用地
31	高雄市	永安區	舊港里	舊港口段	EF3104	27-4	暫未編定	暫未編定
32	高雄市	永安區	鹽田里	烏樹林段	EF3100	829-31	一般農業區	養殖用地
33	高雄市	永安區	鹽田里	烏樹林段	EF3100	829-30	一般農業區	養殖用地
34	高雄市	永安區	鹽田里	烏樹林段	EF3100	829-29	一般農業區	養殖用地
35	高雄市	永安區	鹽田里	烏樹林段	EF3100	829-27	一般農業區	養殖用地
36	高雄市	永安區	鹽田里	烏樹林段	EF3100	829-26	一般農業區	養殖用地
37	高雄市	永安區	鹽田里	烏樹林段	EF3100	829-14	一般農業區	養殖用地
38	高雄市	永安區	鹽田里	烏樹林段	EF3100	829-12	一般農業區	養殖用地
39	高雄市	永安區	鹽田里	烏樹林段	EF3100	829-11	一般農業區	養殖用地

40	高雄市	永安區	鹽田里	烏樹林段	EF3100	829-10	一般農業區	養殖用地
41	高雄市	永安區	鹽田里	烏樹林段	EF3100	829-9	一般農業區	養殖用地
42	高雄市	永安區	鹽田里	烏樹林段	EF3100	829-8	一般農業區	養殖用地
43	高雄市	永安區	鹽田里	烏樹林段	EF3100	829-7	一般農業區	養殖用地
44	高雄市	永安區	鹽田里	烏樹林段	EF3100	829-6	一般農業區	養殖用地
45	高雄市	永安區	鹽田里	烏樹林段	EF3100	829-5	一般農業區	養殖用地
46	高雄市	永安區	鹽田里	烏樹林段	EF3100	829-4	一般農業區	養殖用地
47	高雄市	永安區	鹽田里	烏樹林段	EF3100	829-3	一般農業區	養殖用地
48	高雄市	永安區	鹽田里	烏樹林段	EF3100	829-2	一般農業區	養殖用地
49	高雄市	永安區	鹽田里	烏樹林段	EF3100	829-1	一般農業區	養殖用地
50	高雄市	永安區	鹽田里	烏樹林段	EF3100	828-26	一般農業區	養殖用地
51	高雄市	永安區	鹽田里	烏樹林段	EF3100	818-1	一般農業區	養殖用地
52	高雄市	永安區	新港里	烏樹林段	EF3100	707-23	一般農業區	農牧用地
53	高雄市	永安區	鹽田里	烏樹林段	EF3100	680-5	一般農業區	養殖用地
54	高雄市	永安區	鹽田里	烏樹林段	EF3100	676-8	一般農業區	養殖用地
55	高雄市	永安區	鹽田里	烏樹林段	EF3100	676-6	一般農業區	養殖用地
56	高雄市	永安區	鹽田里	烏樹林段	EF3100	676-5	一般農業區	養殖用地
57	高雄市	永安區	鹽田里	烏樹林段	EF3100	676-4	一般農業區	養殖用地
58	高雄市	永安區	鹽田里	烏樹林段	EF3100	673-14	一般農業區	養殖用地
59	高雄市	永安區	鹽田里	烏樹林段	EF3100	673-4	一般農業區	養殖用地
60	高雄市	永安區	鹽田里	烏樹林段	EF3100	673-3	一般農業區	養殖用地
61	高雄市	永安區	保寧里	烏樹林段	EF3100	642-2	一般農業區	農牧用地
62	高雄市	永安區	永華里	永華段	EF3115	1063	一般農業區	養殖用地
63	高雄市	永安區	永華里	永華段	EF3115	1062	一般農業區	養殖用地
64	高雄市	永安區	永華里	永華段	EF3115	1057	暫未編定	暫未編定
65	高雄市	永安區	永華里	永華段	EF3115	1055	一般農業區	養殖用地
66	高雄市	永安區	舊港里	永華段	EF3115	1045	一般農業區	養殖用地
67	高雄市	永安區	舊港里	永華段	EF3115	1041	一般農業區	農牧用地
68	高雄市	永安區	舊港里	永華段	EF3115	1040	一般農業區	農牧用地
69	高雄市	永安區	舊港里	永華段	EF3115	1039	一般農業區	農牧用地
70	高雄市	永安區	舊港里	永華段	EF3115	1037	一般農業區	農牧用地
71	高雄市	永安區	舊港里	永華段	EF3115	1036	一般農業區	農牧用地
72	高雄市	永安區	舊港里	永華段	EF3115	1035	一般農業區	農牧用地
73	高雄市	永安區	舊港里	永華段	EF3115	1034	一般農業區	養殖用地
74	高雄市	永安區	舊港里	永華段	EF3115	1033	一般農業區	農牧用地
75	高雄市	永安區	舊港里	永華段	EF3115	1032	一般農業區	農牧用地
76	高雄市	永安區	舊港里	永華段	EF3115	1031	一般農業區	農牧用地
77	高雄市	永安區	舊港里	永華段	EF3115	1029	一般農業區	農牧用地
78	高雄市	永安區	舊港里	永華段	EF3115	1028	一般農業區	農牧用地
79	高雄市	永安區	舊港里	永華段	EF3115	1027	一般農業區	養殖用地
80	高雄市	永安區	永華里	永華段	EF3115	1026	一般農業區	養殖用地
81	高雄市	永安區	永華里	永華段	EF3115	1024	一般農業區	養殖用地
82	高雄市	永安區	新港里	永華段	EF3115	926	暫未編定	暫未編定
83	高雄市	永安區	新港里	永華段	EF3115	880	一般農業區	養殖用地
84	高雄市	永安區	新港里	永華段	EF3115	872	一般農業區	農牧用地

85	高雄市	永安區	新港里	永華段	EF3115	871	一般農業區	農牧用地
86	高雄市	永安區	新港里	永華段	EF3115	870	一般農業區	農牧用地
87	高雄市	永安區	新港里	永華段	EF3115	865	一般農業區	農牧用地
88	高雄市	永安區	新港里	永華段	EF3115	863	一般農業區	養殖用地
89	高雄市	永安區	新港里	永華段	EF3115	862	一般農業區	養殖用地
90	高雄市	永安區	新港里	永華段	EF3115	860	一般農業區	養殖用地
91	高雄市	永安區	新港里	永華段	EF3115	853	暫未編定	暫未編定
92	高雄市	永安區	新港里	永華段	EF3115	846	暫未編定	暫未編定
93	高雄市	永安區	新港里	永華段	EF3115	843	暫未編定	暫未編定
94	高雄市	永安區	永華里	永華段	EF3115	839	一般農業區	養殖用地
95	高雄市	永安區	永華里	永華段	EF3115	653-2	一般農業區	養殖用地
96	高雄市	永安區	永華里	永華段	EF3115	653-1	一般農業區	養殖用地
97	高雄市	永安區	永華里	永華段	EF3115	539	一般農業區	養殖用地
98	高雄市	永安區	永華里	永華段	EF3115	531	一般農業區	養殖用地
99	高雄市	永安區	永安里	新厝段	EF3114	453-1	一般農業區	養殖用地
100	高雄市	永安區	永安里	新厝段	EF3114	94	一般農業區	養殖用地
101	高雄市	永安區	永華里	新厝段	EF3114	88	一般農業區	養殖用地
102	高雄市	永安區	永華里	新厝段	EF3114	86	一般農業區	養殖用地
103	高雄市	永安區	永安里	新厝段	EF3114	1	暫未編定	暫未編定
104	高雄市	永安區	新港里	新港段	EF3113	952	一般農業區	農牧用地
105	高雄市	永安區	永安里	新港段	EF3113	630	一般農業區	養殖用地
106	高雄市	永安區	新港里	新港段	EF3113	486	一般農業區	養殖用地
107	高雄市	永安區	鹽田里	新港段	EF3113	434	暫未編定	暫未編定
108	高雄市	永安區	鹽田里	新港段	EF3113	424	暫未編定	暫未編定
109	高雄市	永安區	鹽田里	新港段	EF3113	417	一般農業區	養殖用地
110	高雄市	永安區	鹽田里	新港段	EF3113	247	一般農業區	養殖用地
111	高雄市	永安區	鹽田里	新港段	EF3113	190	一般農業區	農牧用地
112	高雄市	永安區	鹽田里	新港段	EF3113	177	一般農業區	養殖用地
113	高雄市	永安區	鹽田里	新港段	EF3113	176	一般農業區	養殖用地
114	高雄市	永安區	鹽田里	新港段	EF3113	175	一般農業區	養殖用地
115	高雄市	永安區	鹽田里	新港段	EF3113	160	一般農業區	養殖用地
116	高雄市	永安區	鹽田里	新港段	EF3113	157	暫未編定	暫未編定
117	高雄市	永安區	保寧里	保興段	EF3112	1062	一般農業區	農牧用地
118	高雄市	永安區	保寧里	保興段	EF3112	809	一般農業區	農牧用地
119	高雄市	永安區	保寧里	保興段	EF3112	623-1	一般農業區	養殖用地
120	高雄市	永安區	保寧里	保興段	EF3112	606	一般農業區	農牧用地
121	高雄市	永安區	保寧里	保興段	EF3112	35	一般農業區	農牧用地
122	高雄市	永安區	保寧里	保寧段	EF3111	1091	一般農業區	農牧用地
123	高雄市	永安區	保寧里	保寧段	EF3111	936	一般農業區	農牧用地
124	高雄市	永安區	保寧里	保寧段	EF3111	933	一般農業區	農牧用地
125	高雄市	永安區	保寧里	保寧段	EF3111	932	一般農業區	農牧用地
126	高雄市	永安區	保寧里	保寧段	EF3111	889	一般農業區	養殖用地
127	高雄市	永安區	保寧里	保寧段	EF3111	888	一般農業區	養殖用地
128	高雄市	永安區	保寧里	保寧段	EF3111	880	一般農業區	養殖用地
129	高雄市	永安區	保寧里	保寧段	EF3111	879	一般農業區	養殖用地

130	高雄市	永安區	保寧里	保寧段	EF3111	875	一般農業區	農牧用地
131	高雄市	永安區	保寧里	保寧段	EF3111	874	一般農業區	農牧用地
132	高雄市	永安區	保寧里	保寧段	EF3111	872	一般農業區	農牧用地
133	高雄市	永安區	保寧里	保寧段	EF3111	62	一般農業區	養殖用地
134	高雄市	永安區	永安里	保寧段	EF3111	47	一般農業區	養殖用地
135	高雄市	永安區	維新里	復興段	EF3110	911	特定農業區	農牧用地
136	高雄市	永安區	維新里	復興段	EF3110	910-1	特定農業區	農牧用地
137	高雄市	永安區	維新里	復興段	EF3110	909	一般農業區	農牧用地
138	高雄市	永安區	維新里	復興段	EF3110	888	特定農業區	農牧用地
139	高雄市	永安區	維新里	復興段	EF3110	750	一般農業區	養殖用地
140	高雄市	永安區	維新里	復興段	EF3110	689	一般農業區	養殖用地
141	高雄市	永安區	維新里	復興段	EF3110	483	一般農業區	養殖用地
142	高雄市	永安區	維新里	復興段	EF3110	467	一般農業區	養殖用地
143	高雄市	永安區	維新里	復興段	EF3110	462	一般農業區	養殖用地
144	高雄市	永安區	維新里	復興段	EF3110	457	一般農業區	養殖用地
145	高雄市	永安區	維新里	復興段	EF3110	456	一般農業區	養殖用地
146	高雄市	永安區	維新里	復興段	EF3110	455	一般農業區	養殖用地
147	高雄市	永安區	維新里	復興段	EF3110	232-45	一般農業區	養殖用地
148	高雄市	永安區	維新里	復興段	EF3110	85	一般農業區	養殖用地
149	高雄市	永安區	維新里	復興段	EF3110	81	一般農業區	養殖用地
150	高雄市	永安區	維新里	復興段	EF3110	39	一般農業區	農牧用地
151	高雄市	永安區	維新里	文興段	EF3108	816	一般農業區	農牧用地

內政部營建署
Construction and Planning Agency
Ministry of the Interior

申請高雄市永安區新港段157地號等151筆土地（面積：36.7公頃）

（案號：1110415895）

附表3 申請查詢結果綜理表

本案為中華民國航空測量及遙感探測學會111年5月30日航測會字第1119029136號函查詢結果。

依據環境敏感地區單一窗口查詢申請作業要點第6點規定，本案查詢結果通知書有效期間為1年（民國112年05月30日止）。

有無位於環境敏感地區	第1級	第2級
有	3項	4項
無	25項	30項
查詢項目合計	28項	34項

一、第1級環境敏感地區

環境敏感地區項目		有無位於環境敏感地區	複查確認機關	備註
1	是否位屬特定水土保持區？	有□ 無■		免查範圍或非屬應查範圍
2	是否位屬河川區域？	有■ 無□	經濟部水利署	經濟部水利署： 1.本案查詢基地位址經查部分土地涉及河川區域，又案址筆數眾多，請備妥相關附件並補附地籍圖及標示查詢範圍逕洽本署第六河川局查詢，以免疏漏。 依據經濟部水利署第六河川局111年5月23日水六管字第11153043750號： 一、復貴會111年5月13日航測會字第1119027619號函。 二、經查高雄市永安區新港段157地號等151筆土地(詳清冊)，其中永華段839、1062、926、1045等4筆地號部分土地位於中央管河川（阿公店溪）區域範圍內，應依水利法及河川管理辦法相關規定限制使用，其相關規定請參閱水利法等相關法規。 三、永華段871、舊港口段27-4、復興段750等3筆地號土地緊鄰中央管河川(阿公店溪)，未位於河川區域範圍內，其相關設施設置時請注意勿設置於河川區域範圍內。 四、其他永安區新港段157地號等144筆筆土地(詳清冊)，未位於本局轄管公告之河川、海堤區域、水道治理計畫用地範圍及排水設施範圍內；至於是否位於其他單位依水利法劃設之排水範圍內或涉及其他水利相關法令規定，請逕函查明。
3	是否位屬洪氾區一級管制區及洪水平原一級管制區？	有□ 無■		免查範圍或非屬應查範圍

內政部營建署 Construction and Planning Agency Ministry of the Interior

4	是否位屬區域排水設施範圍？	有■ 無□	高雄市政府水利局	高雄市政府水利局： 烏樹林段797-3地號、新港段437-1、519-1、519-2、544-1、558-1、559-2、593-1、594-1、610-1、610-2、611-1、611-2、612-1、630、640-1、640-3、758-1地號、新厝段1地號、永華段1024、1028、1029、1055、1057地號位於區域排水設施範圍。
5	是否位屬活動斷層兩側一定範圍？	有□ 無■		免查範圍或非屬應查範圍
6	是否位屬國家公園區內之特別景觀區、生態保護區？	有□ 無■		免查範圍或非屬應查範圍
7	是否位屬自然保留區？	有□ 無■		免查範圍或非屬應查範圍
8	是否位屬野生動物保護區？	有□ 無■		免查範圍或非屬應查範圍
9	是否位屬野生動物重要棲息環境？	有□ 無■		免查範圍或非屬應查範圍
10	是否位屬自然保護區？	有□ 無■		免查範圍或非屬應查範圍
11	是否位屬一級海岸保護區？	有□ 無■	內政部營建署綜合計畫組	
12	是否位屬國際級重要濕地或國家級重要濕地核心保育區、生態復育區？	有□ 無■		免查範圍或非屬應查範圍
13	是否位屬古蹟保存區？	有□ 無■	高雄市政府文化局	高雄市政府文化局： 1.經查永安區烏樹林段680-5、829-14地號等2筆地號距離市定古蹟「原烏樹林至鹽株式會社辦公室」約400公尺範圍內，且829-1、828-26地號距離疑似遺址「烏樹林B遺址」約200公尺及「烏樹林A遺址」約500公尺範圍內，請於該筆土地辦理開發前聘請考古遺址相關之學者專家做實際之評估。 2.為避免觸及文化資產保存法第106條第1項、第107條之規定，請台端於本案土地後續開發期間如發現具古蹟、歷史建築、紀念建築及聚落建築群價值之建造物、疑似遺址或具古物價值者，依前開法令第33、57及77條規定，立即停止工程或開發行為之進行，並通報本局處理；如發現具發現具自然地景、自然紀念物價值者，亦請依前開法令第88條規定，停止工程或開發行為，並通報本府農業局處理。
14	是否位屬考古遺址？	有□ 無■		免查範圍或非屬應查範圍
15	是否位屬重要聚落建築群？	有□ 無■		免查範圍或非屬應查範圍
16	是否位屬重要文化景觀？	有□ 無■		免查範圍或非屬應查範圍
17	是否位屬重要史蹟？	有□ 無■		免查範圍或非屬應查範圍
18	是否位屬水下文化資產？	有□ 無■		依據文化部現有資料，所詢計畫場址尚未進行水下文化資產相關調查，後續如涉及水域開發行為(含興建工程)，直接或間接涉及海床或陸域水體下之水底或底土之活動，請依《水下文化資產保存法》第9條、第10條、第13條規定辦理。
19	是否位屬國家公園內之史蹟保存區？	有□ 無■		免查範圍或非屬應查範圍

20	是否位屬飲用水水源水質保護區或飲用水取水口一定距離內之地區？	有□ 無■		免查範圍或非屬應查範圍
21	是否位屬水庫集水區（供家用或供公共給水）？	有□ 無■		免查範圍或非屬應查範圍
22	是否位屬水庫蓄水範圍？	有□ 無■		免查範圍或非屬應查範圍
23	23-1.是否位屬森林（國有林事業區、保安林等森林地區）？	有□ 無■		免查範圍或非屬應查範圍
23	23-2.是否位屬森林（區域計畫劃定之森林區）？	有□ 無■		1、依地政司地籍資料判定。 2、本項查詢應以申請開發計畫當時土地使用分區為準。
23	23-3.是否位屬森林（大專院校實驗林地及林業試驗林地等森林地區）？	有□ 無■		免查範圍或非屬應查範圍
24	是否位屬溫泉露頭及其一定範圍？	有□ 無■		免查範圍或非屬應查範圍
25	是否位屬水產動植物繁殖保育區？	有□ 無■		免查範圍或非屬應查範圍
26	是否位屬優良農地？	有■ 無□	高雄市政府農業局	高雄市政府農業局： 依行政院農業委員會107年4月23日農企字第1070214855號函說明，有關是否位屬優良農地係指申請土地是否屬「特定農業區」之農業用地，先予敘明。 本案土地永安區復興段888、910-1、911地號等3筆土地，係特定農業區之農業用地，位屬優良農地。 永安區烏樹林段642-2地號等113筆土地，座落一般農業區之土地，非屬優良農地。 另舊港口段27-4地號土地查無相關資料，新港段157地號等34筆土地，使用分區及使用地類別均為空白，建請辦理補辦編定後，再洽本局查詢。

內政部營建署
Construction and Planning Agency
Ministry of the Interior

二、第2級環境敏感地區

環境敏感地區項目		有無位於環境敏感地區	複查確認機關	備註
1	是否位屬地質敏感地區（活動斷層、山崩與地滑、土石流）？	有□ 無■		免查範圍或非屬應查範圍
2	是否位屬洪氾區二級管制區及洪水平原二級管制區？	有□ 無■		免查範圍或非屬應查範圍
3	是否位屬嚴重地層下陷地區？	有□ 無■		免查範圍或非屬應查範圍
4	是否位屬海堤區域？	有□ 無■	經濟部水利署	經濟部水利署： 本案經查非位於一般性海堤區域範圍內。
5	是否位屬淹水潛勢？	有■ 無□		（一）淹水潛勢圖係依「災害防救法」及「水災潛勢資料公開辦法」規定產製之淹水潛勢圖，經審議後由經濟部函送直轄市、縣（市）政府公開並接受人民申請提供；公開之淹水潛勢圖僅供防救災使用，相關土地管制或土地利用限制及其他相關措施，應依各目的事業主管機關相關法令規定辦理。 （二）本項查詢係經行政院環保署、內政部地政司及營建署等查詢需求主管機關達成共識，以第三代圖資「連續24小時降水500毫米」之定量降水情境作為查詢依據，若申請人對查詢結果有疑義，請洽水利主管機關。
6	是否位屬山坡地？	有□ 無■		免查範圍或非屬應查範圍
7	是否位屬土石流潛勢溪流地區？	有□ 無■		免查範圍或非屬應查範圍
8	是否位屬前依「莫拉克颱風災後重建特別條例」劃定公告之「特定區域」，尚未公告廢止之範圍？	有□ 無■		免查範圍或非屬應查範圍
9	是否位屬二級海岸保護區？	有□ 無■	內政部營建署綜合計畫組	
10	是否位屬海域區？	有□ 無■	高雄市政府地政局地用科	
11	是否位屬國家級重要濕地核心保育區、生態復育區以外分區以及地方級重要濕地核心保育區、生態復育區？	有□ 無■	內政部營建署城鄉發展分署、高雄市政府工務局	
12	是否位屬歷史建築？	有□ 無■	高雄市政府文化局	高雄市政府文化局： 1.經查永安區烏樹林段680-5、829-14地號等2筆地號距離市定古蹟「原烏樹林至鹽株式會社辦公室」約400公尺範圍內，且829-1、828-26地號距離疑似遺址「烏樹林B遺址」約200公尺及「烏樹林A遺址」約500公尺範圍內，請於該筆土地辦理開發前聘請考古遺址相關之學者專家做實際之評估。 2.為避免觸及文化資產保存法第106條第1項、第107條之規定，請台端於本案土地後

				續開發期間如發現具古蹟、歷史建築、紀念建築及聚落建築群價值之建造物、疑似遺址或具古物價值者，依前開法令第33、57及77條規定，立即停止工程或開發行為之進行，並通報本局處理；如發現具發現具自然地景、自然紀念物價值者，亦請依前開法令第88條規定，停止工程或開發行為，並通報本府農業局處理。
13	是否位屬聚落建築群？	有□ 無■		免查範圍或非屬應查範圍
14	是否位屬文化景觀？	有□ 無■		免查範圍或非屬應查範圍
15	是否位屬紀念建築？	有□ 無■		免查範圍或非屬應查範圍
16	是否位屬史蹟？	有□ 無■		免查範圍或非屬應查範圍
17	是否位屬地質敏感區（地質遺跡）？	有□ 無■		免查範圍或非屬應查範圍
18	是否位屬國家公園內之一般管制區及遊憩區？	有□ 無■		免查範圍或非屬應查範圍
19	是否位屬水庫集水區（非供家用或非供公共給水）？	有□ 無■		免查範圍或非屬應查範圍
20	是否位屬自來水水質水量保護區？	有□ 無■		免查範圍或非屬應查範圍
21	是否位屬優良農地以外之農業用地？	有■ 無□	高雄市政府農業局	高雄市政府農業局： 依行政院農業委員會107年5月28日農企字第1070220743號函說明，有關是否位屬優良農地以外之農業用地係以「一般農業區農業用地」為範圍，先予敘明。 本案土地永安區烏樹林段642-2地號等113筆土地，係一般農業區之農業用地，位屬優良農地以外之農業用地。 永安區復興段888、910-1、911地號等3筆土地，係特定農業區之農業用地，位屬優良農地，非屬優良農地以外之農業用地。 另舊港口段27-4地號土地查無相關資料，新港段157地號等34筆土地，使用分區及使用地類別均為空白，建請辦理補辦編定後，再洽本局查詢。
22	是否位屬礦區（場）、礦業保留區、地下礦坑分布地區？	有□ 無■		免查範圍或非屬應查範圍
23	是否位屬地質敏感區（地下水補注）？	有□ 無■		免查範圍或非屬應查範圍
24	是否位屬人工魚礁區及保護礁區？	有□ 無■		免查範圍或非屬應查範圍
25	是否位屬氣象法之禁止或限制建築地區？	有□ 無■		免查範圍或非屬應查範圍
26	是否位屬電信法之禁止或限制建築地區？	有□ 無■		免查範圍或非屬應查範圍
27	是否位屬民用航空法之禁止或限制建築地區或高度管制範圍？	有□ 無■	交通部民用航空局場站組	交通部民用航空局場站組： 一、查本案場址非位於依「航空站飛行場助航設備四周禁止限制建築物及其他障礙物高度管理辦法」及「航空站飛行場及助航設備四周禁

				止或限制燈光照射角度管理辦法」所劃定之禁止或限制範圍內。 二、本案場址爾後若有興建計畫高度（含屋突、水塔、避雷針、天線及其他雜項工程之總高度）60公尺以上者、或興建太陽光電設施者，請於規劃設計時，將眩光可能影響塔臺視野因素納入考量，避免對航管作業造成困擾。另請提供標示基地位置之地形圖、經緯度（WGS84系統）、基地高程及建物高度等資料予本局，俾利評估助航設備訊號效能及儀航程序。 三、倘本案涉及風力發電機組申設，以上意見不得作為向能源局申請備查或籌設之意見書或同意證明文件。
28	是否位屬航空噪音防制區？	有■ 無□	高雄市政府環境保護局	高雄市政府環境保護局： 一、有關中華民國航空測量及遙感探測學會函轉經濟部能源局申請本市永安區新港段157地號等151筆土地(面積:36.7公頃)是否位於相關環境敏感地區乙案。 二、經查申請土地永安區維新里文興段及復興段等各2筆土地位於本市公告「岡山軍用機場」第一級航空噪音防制區。 三、本項係依附件所載村里別認定，如載列有誤申請人應自行負責。另請隨時注意相關公告，如防制區範圍有所變動，仍應以最新公告為準。
29	是否位屬核子反應器設施周圍之禁制區及低密度人口區？	有□ 無■		免查範圍或非屬應查範圍
30	是否位屬公路兩側禁建限建地區？	有□ 無■	交通部高速公路局、交通部公路總局第三區養護工程處高雄工務段、交通部公路總局	
31	是否位屬大眾捷運系統兩側禁建限建地區？	有□ 無■		免查範圍或非屬應查範圍
32	是否位屬鐵路兩側限建地區？	有□ 無■		免查範圍或非屬應查範圍
33	是否位屬海岸管制區、山地管制區、重要軍事設施管制區之禁建、限建地區？	有■ 無□	陸軍第八軍團指揮部	陸軍第八軍團指揮部： 一、依據貴學會民國111年4月26日航測會字第1119025197號函及空軍軍官學校民國111年5月16日空官校作字第1110017954號函辦理。 二、上述151筆土地，涉及空軍軍官學校列管重要軍事設施管制區限建範圍，可建絕對高度詳如附件。 三、案內有關查詢土地資料由貴學會提供，本部依國防部部頒「海岸山地及重要軍事設施管制區與禁建限建範圍劃定公告及管制作業規定」實施審查，如有疑慮可逕洽縣（市）政府協助釐清，俾利禁、限建審查作業。 四、倘涉及風力發電機組申設，以上意見不得作為向能源局申請備查或籌設之意見

內政部營建署
Construction and Planning Agency
Ministry of the Interior

				書或同意證明文件請另詢內政部（空勤總隊）及國防部（空軍司令部、空作部）查詢。 註： 位屬重要軍事設施管制區之禁建、限建地區。
34	是否位屬要塞堡壘地帶？	有□ 無■		本項查詢依據陸軍第四作戰區指揮部109年11月24日陸八軍作字第1090016491號函檢送應查範圍辦理。

內政部營建署
Construction and Planning Agency
Ministry of the Interior

環境敏感圖資：淹水潛勢，申請案件位置圖

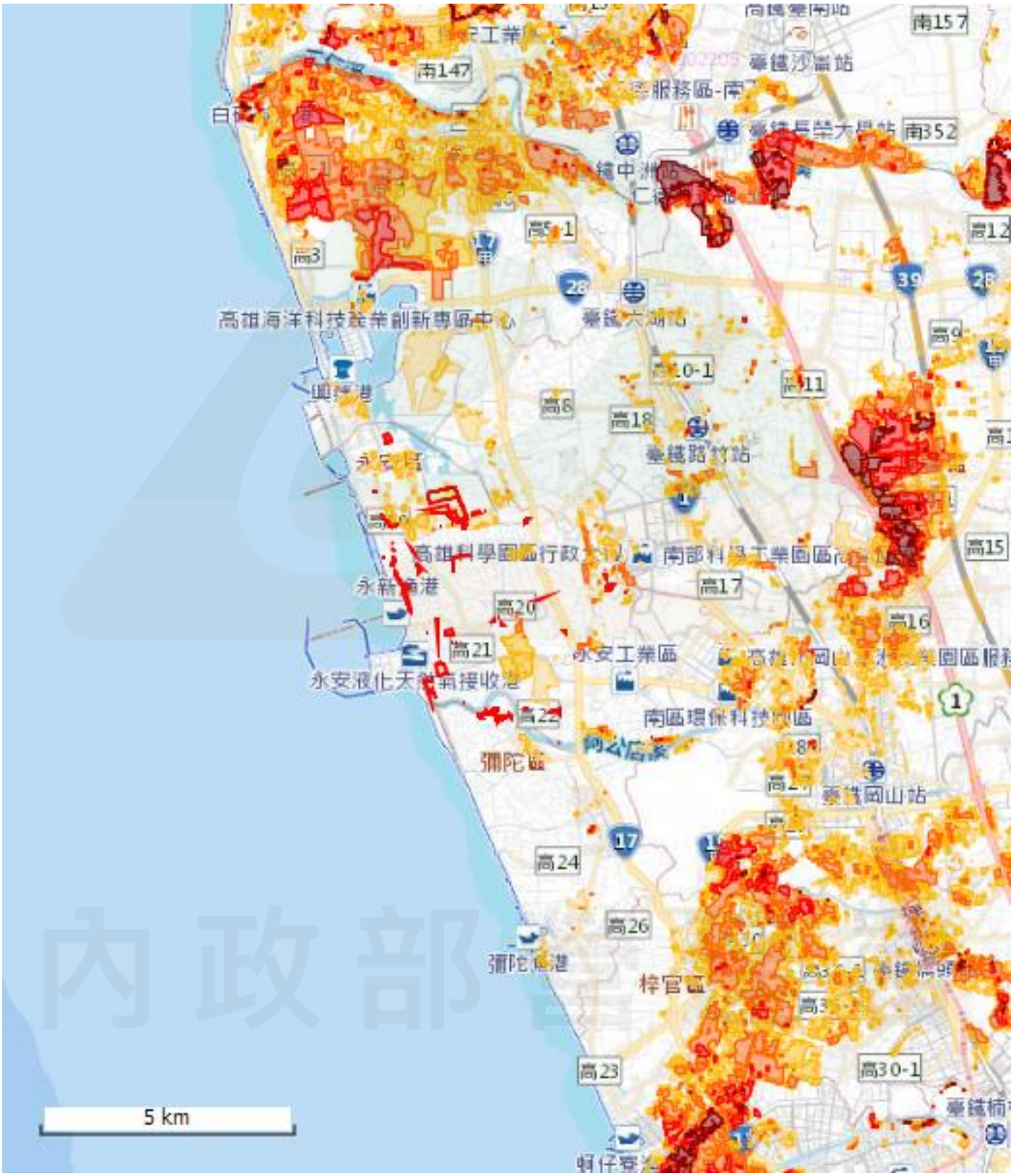

圖例1

- 0.3m - 0.5m
- 0.5m - 1.0m
- 1.0m - 2.0m
- 2.0m - 3.0m
- > 3.0m

淹水潛勢

圖例2 申請範圍

內政部 Construction and Planning Agency Ministry of the Interior

檔　　號：
保存年限：

中華民國航空測量及遙感探測學會　函

機關地址：臺北市11681文山區羅斯福路5段113號3樓
聯絡人：陳怡如
電話：(02)2931-1112#29
傳真：(02)29317225

臺北市中山區復興北路2號13樓

受文者：經濟部能源局

發文日期：中華民國 111 年 05 月 26 日
發文字號：航測會字第1119028781號
速別：
密等及解密條件或保密期限：普通
附件：

主旨：有關申請高雄市岡山區嘉興段158地號等13筆土地（面積：7363平方公尺）有無位於相關環境敏感地區1案，復請查照。

說明：

一、內政部營建署自103年起推動環境敏感地區單一窗口查詢服務機制，並於111年度委託本會辦理「環境敏感地區單一窗口查詢工作案」，由本會協助申請人進行60項環境敏感地區查詢服務相關作業。

二、依臺端111年04月25日申請書（案號：1110415896）。

三、旨揭申請案經各環境敏感地區查復機關確認後，查詢結果請至環境敏感地區查詢平臺進行下載。（下載網址：https://eland.cpami.gov.tw/seportal/?k=2PTWL1-kPZ2）。

四、依據環境敏感地區單一窗口查詢申請作業要點第6點規定，本案查詢結果通知書有效期間為1年，本案查詢結果通知書所載查詢結果有誤差或爭議時，或期間內環境敏感地區範圍有變更情形者，以各環境敏感地區主管機關查認結果為準。又因地籍圖與地形圖套繪容有誤差，須以各環境敏感地區圖資套疊查詢者，本案係依所附位置圖標示位置辨識，所附地籍資料及地籍圖係供參考，爰臺端如對個別查詢結果有疑義，建議可逕向該環境敏感地區主管機關確認。

正本：　經濟部能源局

理事長 趙鍵哲

環境敏感地區一窗口查詢專用章

申請高雄市岡山區嘉興段158地號等13筆土地（面積：7363平方公尺）

（案號：1110415896）

附表1 申請查詢範圍位置圖



圖例 申請範圍

Construction and Planning Agency
Ministry of the Interior

申請案件位置略圖

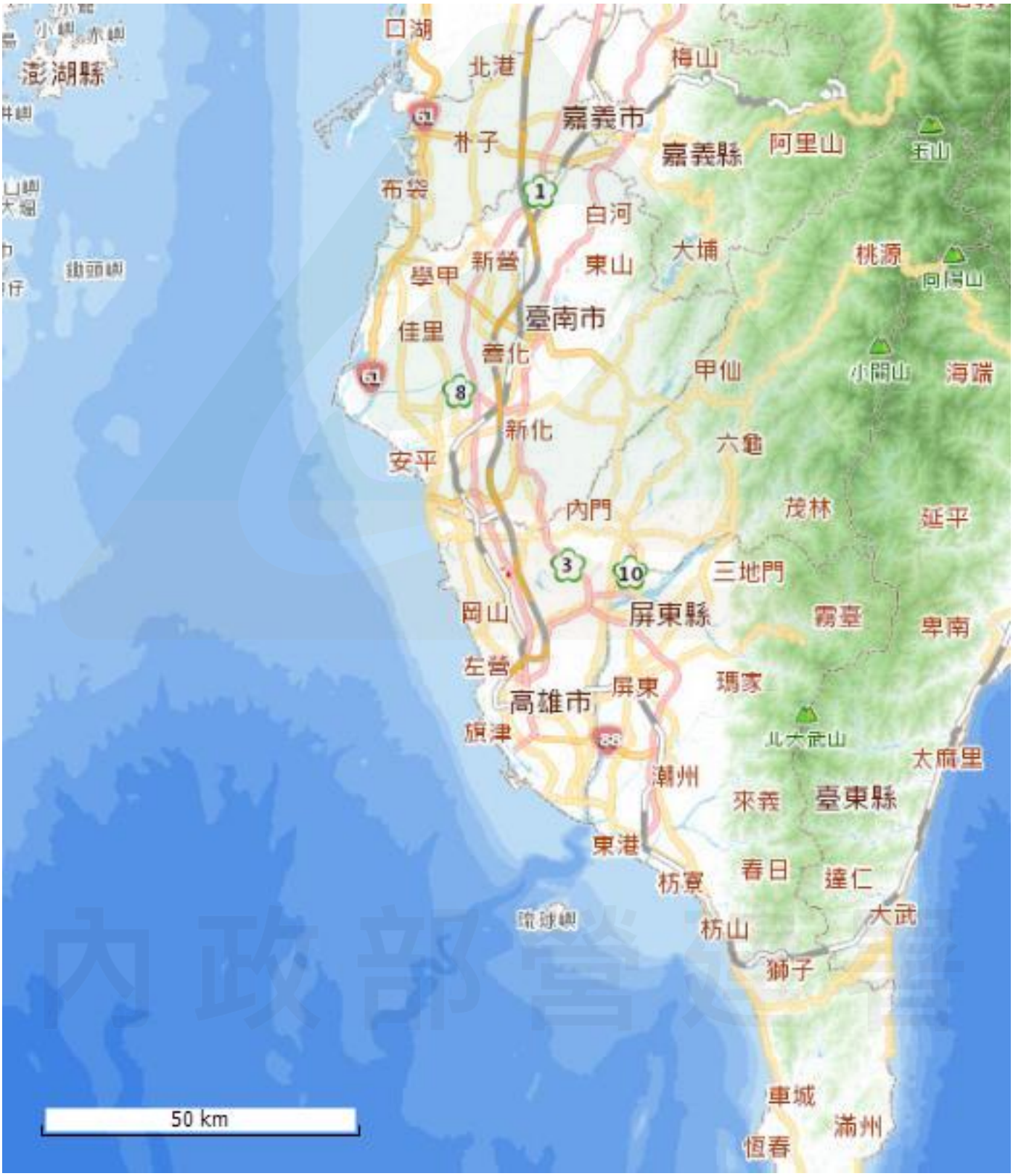

圖例　申請範圍

內政部營建署
Construction and Planning Agency
Ministry of the Interior

申請高雄市岡山區嘉興段158地號等13筆土地（面積：7363平方公尺）

（案號：1110415896）

附表2 申請查詢地籍清冊

項次	縣市	鄉鎮市區	村里	段名	段碼	地號	使用分區	使用地類別
1	高雄市	岡山區	潭底里	福潭段	EF2357	958-2	一般農業區	養殖用地
2	高雄市	岡山區	潭底里	福潭段	EF2357	958-1	一般農業區	養殖用地
3	高雄市	岡山區	嘉興里	嘉興段	EF2345	183-5	特定農業區	農牧用地
4	高雄市	岡山區	嘉興里	嘉興段	EF2345	183-3	特定農業區	農牧用地
5	高雄市	岡山區	嘉興里	嘉興段	EF2345	295-1	特定農業區	農牧用地
6	高雄市	岡山區	嘉興里	嘉興段	EF2345	170	特定農業區	農牧用地
7	高雄市	岡山區	嘉興里	嘉興段	EF2345	158	特定農業區	農牧用地
8	高雄市	岡山區	嘉興里	嘉興段	EF2345	295	特定農業區	農牧用地
9	高雄市	岡山區	嘉興里	嘉興段	EF2345	183	特定農業區	農牧用地
10	高雄市	岡山區	潭底里	福潭段	EF2357	979	一般農業區	養殖用地
11	高雄市	岡山區	潭底里	福潭段	EF2357	946-1	一般農業區	養殖用地
12	高雄市	岡山區	潭底里	福潭段	EF2357	1001	一般農業區	養殖用地
13	高雄市	岡山區	大遼里	友情段	EF2369	1126	暫未編定	暫未編定

內政部營建署
Construction and Planning Agency
Ministry of the Interior

申請高雄市岡山區嘉興段158地號等13筆土地（面積：7363平方公尺）

（案號：1110415896）

附表3 申請查詢結果綜理表

本案為中華民國航空測量及遙感探測學會111年5月26日航測會字第1119028781號函查詢結果。

依據環境敏感地區單一窗口查詢申請作業要點第6點規定，本案查詢結果通知書有效期間為1年（民國112年05月26日止）。

有無位於環境敏感地區	第1級	第2級
有	2項	4項
無	26項	30項
查詢項目合計	28項	34項

一、第1級環境敏感地區

環境敏感地區項目		有無位於環境敏感地區	複查確認機關	備註
1	是否位屬特定水土保持區？	有□ 無■		免查範圍或非屬應查範圍
2	是否位屬河川區域？	有□ 無■	經濟部水利署	經濟部水利署： 本案經查非位在中央管河川區域內；是否位於縣（市）管河川區域內請洽土地所在縣（市）政府水利單位查詢。 縣市管河川區域： 免查範圍或非屬應查範圍
3	是否位屬洪氾區一級管制區及洪水平原一級管制區？	有□ 無■		免查範圍或非屬應查範圍
4	是否位屬區域排水設施範圍？	有■ 無□	經濟部水利署、高雄市政府水利局	經濟部水利署： 本案經查非位於中央管區域排水設施範圍內；是否位於縣（市）管排水設施範圍內，請逕洽土地所在縣（市）政府水利單位查詢。 高雄市政府水利局： 依潭底排水圖籍，岡山區嘉興段295地號土地部分位於潭底用地範圍線內。 註： 位屬區域排水設施範圍。
5	是否位屬活動斷層兩側一定範圍？	有□ 無■		免查範圍或非屬應查範圍
6	是否位屬國家公園區內之特別景觀區、生態保護區？	有□ 無■		免查範圍或非屬應查範圍
7	是否位屬自然保留區？	有□ 無■		免查範圍或非屬應查範圍
8	是否位屬野生動物保護區？	有□ 無■		免查範圍或非屬應查範圍
9	是否位屬野生動物重要棲息環境？	有□ 無■		免查範圍或非屬應查範圍
10	是否位屬自然保護區？	有□ 無■		免查範圍或非屬應查範圍
11	是否位屬一級海岸保護區？	有□ 無■		免查範圍或非屬應查範圍
12	是否位屬國際級重要濕地或國家級重要濕地核心保育區	有□ 無■		免查範圍或非屬應查範圍

	、生態復育區？			
13	是否位屬古蹟保存區？	有□ 無■	高雄市政府文化局	
14	是否位屬考古遺址？	有□ 無■		免查範圍或非屬應查範圍
15	是否位屬重要聚落建築群？	有□ 無■		免查範圍或非屬應查範圍
16	是否位屬重要文化景觀？	有□ 無■		免查範圍或非屬應查範圍
17	是否位屬重要史蹟？	有□ 無■		免查範圍或非屬應查範圍
18	是否位屬水下文化資產？	有□ 無■		依據文化部現有資料，所詢計畫場址尚未進行水下文化資產相關調查，後續如涉及水域開發行為(含興建工程)，直接或間接涉及海床或陸域水體下之水底或底土之活動，請依《水下文化資產保存法》第9條、第10條、第13條規定辦理。
19	是否位屬國家公園內之史蹟保存區？	有□ 無■		免查範圍或非屬應查範圍
20	是否位屬飲用水水源水質保護區或飲用水取水口一定距離內之地區？	有□ 無■		免查範圍或非屬應查範圍
21	是否位屬水庫集水區（供家用或供公共給水）？	有□ 無■	高雄市政府水利局	
22	是否位屬水庫蓄水範圍？	有□ 無■	經濟部水利署	經濟部水利署： 經查所詢地號土地，非位於公告之水庫蓄水範圍內。
23	23-1.是否位屬森林（國有林事業區、保安林等森林地區）？	有□ 無■		免查範圍或非屬應查範圍
23	23-2.是否位屬森林（區域計畫劃定之森林區）？	有□ 無■		1、依地政司地籍資料判定。 2、本項查詢應以申請開發計畫當時土地使用分區為準。
23	23-3.是否位屬森林（大專院校實驗林地及林業試驗林地等森林地區）？	有□ 無■		免查範圍或非屬應查範圍
24	是否位屬溫泉露頭及其一定範圍？	有□ 無■		免查範圍或非屬應查範圍
25	是否位屬水產動植物繁殖保育區？	有□ 無■		免查範圍或非屬應查範圍
26	是否位屬優良農地？	有■ 無□	高雄市政府農業局	高雄市政府農業局： 依行政院農業委員會107年4月23日農企字第1070214855號函說明，有關是否位屬優良農地係指申請土地是否屬「特定農業區」之農業用地，先予敘明。 本案土地岡山區嘉興段158地號等7筆土地，係特定農業區之農業用地，位屬優良農地。 另福潭段946-1地號等5筆土地，係一般農業區之農業用地，友情段1126地號土地，係都市計畫河川區，均非屬優良農地。

內政部營建署
Construction and Planning Agency
Ministry of the Interior

申請高雄市岡山區嘉興段158地號等13筆土地（面積：7363平方公尺）

（案號：1110415896）

二、第2級環境敏感地區

環境敏感地區項目		有無位於環境敏感地區	複查確認機關	備註
1	是否位屬地質敏感地區（活動斷層、山崩與地滑、土石流）？	有□ 無■	經濟部中央地質調查所	
2	是否位屬洪氾區二級管制區及洪水平原二級管制區？	有□ 無■		免查範圍或非屬應查範圍
3	是否位屬嚴重地層下陷地區？	有□ 無■		免查範圍或非屬應查範圍
4	是否位屬海堤區域？	有□ 無■		免查範圍或非屬應查範圍
5	是否位屬淹水潛勢？	有■ 無□		（一）淹水潛勢圖係依「災害防救法」及「水災潛勢資料公開辦法」規定產製之淹水潛勢圖，經審議後由經濟部函送直轄市、縣（市）政府公開並接受人民申請提供；公開之淹水潛勢圖僅供防救災使用，相關土地管制或土地利用限制及其他相關措施，應依各目的事業主管機關相關法令規定辦理。 （二）本項查詢係經行政院環保署、內政部地政司及營建署等查詢需求主管機關達成共識，以第三代圖資「連續24小時降水500毫米」之定量降水情境作為查詢依據，若申請人對查詢結果有疑義，請洽水利主管機關。
6	是否位屬山坡地？	有□ 無■	高雄市政府水利局	
7	是否位屬土石流潛勢溪流地區？	有□ 無■	行政院農業委員會水土保持局土石流防災中心	行政院農業委員會水土保持局土石流防災中心： 一、經查111年度公開1,729條土石流潛勢溪流資料，旨揭土地無土石流潛勢溪流通過，如所附圖資標示申請位置與申查地號不符，概由申請者自行負責。 二、另有關土石流潛勢溪流資訊本局已設立查詢平台（https://serv.swcb.gov.tw）供查詢在案。爰以，爾後有關土石流潛勢溪流查詢相關事宜，請依行政院農業委員會111年1月20日農授水保字第1111866649號函辦理，免另函本局。
8	是否位屬前依「莫拉克颱風災後重建特別條例」劃定公告之「特定區域」，尚未公告廢止之範圍？	有□ 無■		免查範圍或非屬應查範圍
9	是否位屬二級海岸保護區？	有□ 無■		免查範圍或非屬應查範圍
10	是否位屬海域區？	有□ 無■		免查範圍或非屬應查範圍
11	是否位屬國家級重要濕地核心保育區、生態復育區以外分區以及地方級重要濕地核心保育區、生態復育區？	有□ 無■		免查範圍或非屬應查範圍
12	是否位屬歷史建築？	有□ 無■	高雄市政府文化局	
13	是否位屬聚落建築群？	有□ 無■		免查範圍或非屬應查範圍

14	是否位屬文化景觀？	有□ 無■	高雄市政府文化局	
15	是否位屬紀念建築？	有□ 無■		免查範圍或非屬應查範圍
16	是否位屬史蹟？	有□ 無■		免查範圍或非屬應查範圍
17	是否位屬地質敏感區（地質遺跡）？	有□ 無■		免查範圍或非屬應查範圍
18	是否位屬國家公園內之一般管制區及遊憩區？	有□ 無■		免查範圍或非屬應查範圍
19	是否位屬水庫集水區（非供家用或非供公共給水）？	有□ 無■		免查範圍或非屬應查範圍
20	是否位屬自來水水質水量保護區？	有□ 無■	高雄市政府水利局	
21	是否位屬優良農地以外之農業用地？	有■ 無□	高雄市政府農業局	高雄市政府農業局： 依行政院農業委員會107年5月28日農企字第1070220743號函說明，有關是否位屬優良農地以外之農業用地係以「一般農業區農業用地」為範圍，先予敘明。 本案土地岡山區福潭段946-1地號等5筆土地，係一般農業區之農業用地，位屬優良農地以外之農業用地。 另嘉興段158地號等7筆土地，係特定農業區之農業用地，位屬優良農地，友情段1126地號土地，係都市計畫河川區，均非屬優良農地以外之農業用地。
22	是否位屬礦區（場）、礦業保留區、地下礦坑分布地區？	有□ 無■	經濟部礦務局	
23	是否位屬地質敏感區（地下水補注）？	有□ 無■		免查範圍或非屬應查範圍
24	是否位屬人工魚礁區及保護礁區？	有□ 無■		免查範圍或非屬應查範圍
25	是否位屬氣象法之禁止或限制建築地區？	有□ 無■		免查範圍或非屬應查範圍
26	是否位屬電信法之禁止或限制建築地區？	有□ 無■		免查範圍或非屬應查範圍
27	是否位屬民用航空法之禁止或限制建築地區或高度管制範圍？	有□ 無■	交通部民用航空局場站組	交通部民用航空局場站組： 一、查本案場址非位於依「航空站飛行場助航設備四周禁止限制建築物及其他障礙物高度管理辦法」及「航空站飛行場及助航設備四周禁止或限制燈光照射角度管理辦法」所劃定之禁止或限制範圍內。 二、本案場址爾後若有興建計畫高度（含屋突、水塔、避雷針、天線及其他雜項工程之總高度）60公尺以上者、或興建太陽光電設施者，請於規劃設計時，將眩光可能影響塔臺視野因素納入考量，避免對航管作業造成困擾。另請提供標示基地位置之地形圖、經緯度（WGS84系統）、基地高程及建物高度等資料予本局，俾利評估助航設備訊號效能及儀航程序。 三、倘本案涉及風力發電機組申設，以上意見不得作為向能源局申請備查或籌設之意見書或同意證明文件。

內政部營建署
Construction and Planning
Ministry of the Interior

				四、另本案場址是否影響軍事管制區，請洽詢相關軍事機構辦理。
28	是否位屬航空噪音防制區？	有□ 無■		免查範圍或非屬應查範圍
29	是否位屬核子反應器設施周圍之禁制區及低密度人口區？	有□ 無■		免查範圍或非屬應查範圍
30	是否位屬公路兩側禁建限建地區？	有■ 無□	交通部高速公路局南區養護工程分局、交通部公路總局第三區養護工程處高雄工務段、交通部公路總局	交通部高速公路局南區養護工程分局： 1.旨案高雄市岡山區嘉興段158地號1筆土地在8公尺禁建範圍外但距路權邊界200公尺內屬高速公路兩側禁止設置樹立廣告之範圍；至於是否為其他等級公路（省道、縣道、鄉道）所劃定之禁建、限建地區，請逕向相關公路主管機關查詢。 2.旨案其他16筆土地經核結果為距路權邊界200公尺外，非屬高速公路兩側禁限範圍；至於是否為其他等級公路（省道、縣道、鄉道）所劃定之禁建、限建地區，請逕向相關公路主管機關查詢。 3.本案土地上若有建築及設置廣告物之需求，除依上開規定外，仍需依建築法及招牌廣告及樹立廣告 管理辦法逕向建築主管機關洽詢。 註： 位屬高速公路兩側禁建限建地區。
31	是否位屬大眾捷運系統兩側禁建限建地區？	有□ 無■	高雄市政府捷運工程局	
32	是否位屬鐵路兩側限建地區？	有□ 無■	交通部鐵道局、交通部臺灣鐵路管理局高雄工務段	交通部臺灣鐵路管理局高雄工務段： 一.請依鐵路法第59條規定辦理，如下： 1.距鐵路軌道中心五公尺以內，不得在地面上裝設金屬管線、金屬結構物或建造建築物。但係屬原有或與行車有關，經施予適當之防護措施者，不在此限。 2.距鐵路軌道中心五公尺以外、四十公尺以內之明線或未含金屬遮蔽之通信線路，與鐵路平行之長度超過一公里以上者，應對電力干擾採取適當之防護措施。 3.沿鐵路敷設之油管、氣管線路，應儘量避免與鐵路平行；如無法避免，應採取適當之防護措施。 4.臨近鐵路之公路高於鐵路之地段，應由該公路之主管機關，在其臨近鐵路之一邊設置護欄。 5.跨越電化鐵路之人行天橋及公路橋樑，應設安全防護裝置。 6.前項防護辦法，由交通部定之。 二.依鐵路法第61-5條規定訂定之「鐵路兩側禁限建辦法」於民國105年1月11日發布，本局尚未依據該辦法第3條、第4條規定劃定禁建或限建範圍。

內政部營建署
Construction and Planning Agency
Ministry of the Interior

33	是否位屬海岸管制區、山地管制區、重要軍事設施管制區之禁建、限建地區？	有■ 無□	陸軍第八軍團指揮部	陸軍第八軍團指揮部： 一、依據貴學會民國111年4月26日航測會字第1119025196號函及空軍軍官學校民國111年5月16日空官校作字第1110017952號函辦理。 二、經查案址「高雄市岡山區嘉興段158地號」等13筆土地，「友情段1126地號」座落於空軍軍官學校飛航管制區圓錐面限建區範圍內，距離水平面約990公尺，依岡山機場重要軍事設施管制區禁建、限建範圍公告調整案，可建絕對高度143.94公尺「含屋頂最高突物出高度」，餘土地未涉及禁限建範圍。 三、案內有關查詢土地資料由貴學會提供，本部依國防部部頒「海岸山地及重要軍事設施管制區與禁建限建範圍劃定公告及管制作業規定」實施審查，如有疑慮可逕洽縣（市）政府協助釐清，俾利禁、限建審查作業。 四、倘涉及風力發電機組申設，以上意見不得作為向能源局申請備查或籌設之意見書或同意證明文件，請另詢內政部（空勤總隊）及國防部（空軍司令部、空作部）查詢。 註： 位屬重要軍事設施管制區之禁建、限建地區。
34	是否位屬要塞堡壘地帶？	有□ 無■		本項查詢依據陸軍第四作戰區指揮部109年11月24日陸八軍作字第1090016491號函檢送應查範圍辦理。

內政部營建署
Construction and Planning Agency
Ministry of the Interior

環境敏感圖資：淹水潛勢，申請案件位置圖

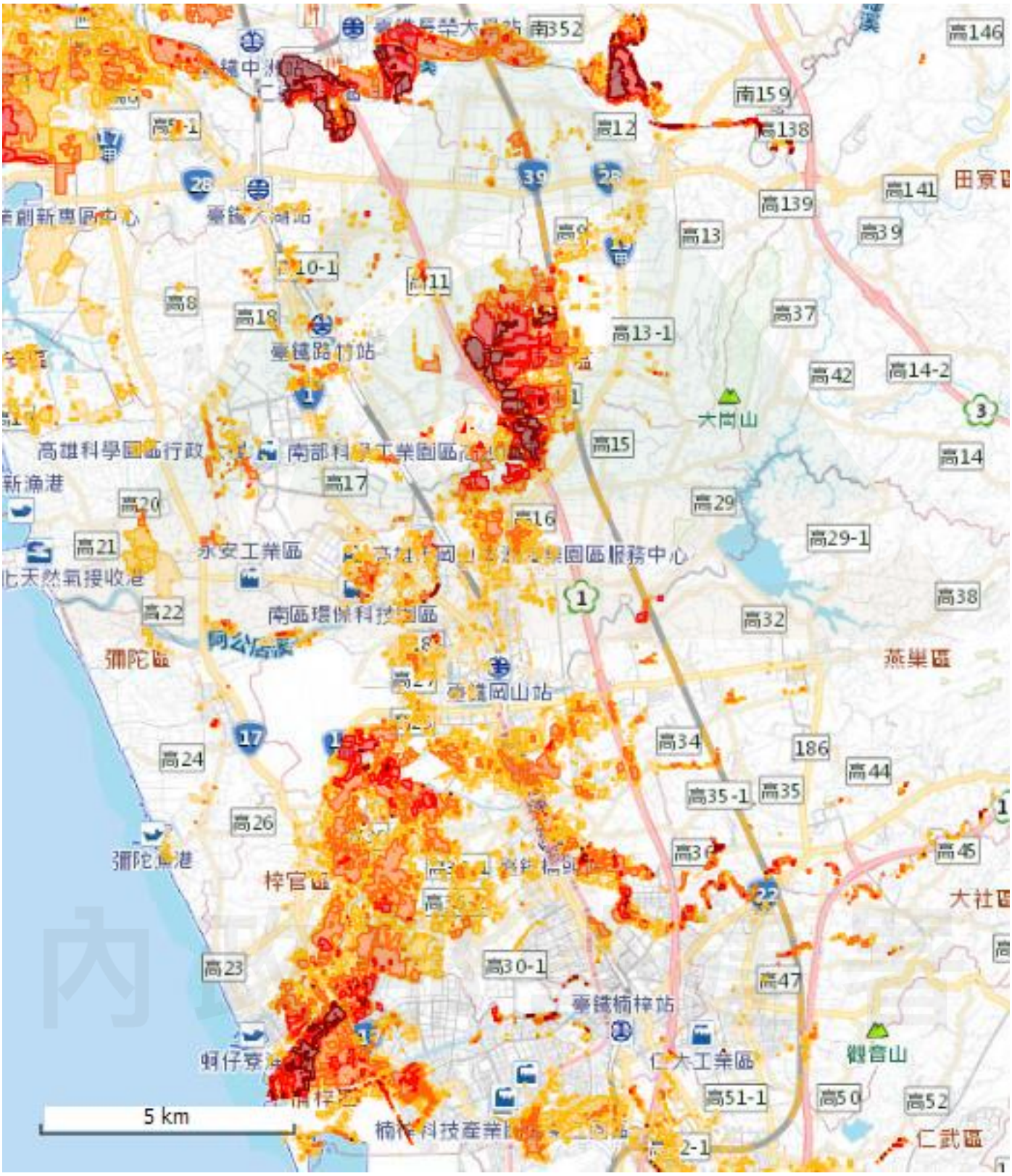

圖例1 淹水潛勢

- 0.3m - 0.5m
- 0.5m - 1.0m
- 1.0m - 2.0m
- 2.0m - 3.0m
- > 3.0m

圖例2 申請範圍

Construction and Planning Agency
Ministry of the Interior

檔　　號：
保存年限：

中華民國航空測量及遙感探測學會　函

機關地址：臺北市11681文山區羅斯福路5段113號3樓
聯絡人：陳怡如
電話：(02)2931-1112#29
傳真：(02)29317225

臺北市中山區復興北路2號13樓

受文者：經濟部能源局

發文日期：中華民國 111 年 05 月 20 日
發文字號：航測會字第1119028257號
速別：
密等及解密條件或保密期限：普通
附件：

主旨：有關申請高雄市阿蓮區崙子頂段2385-2地號等12筆土地（面積：1.170公頃）有無位於相關環境敏感地區1案，復請查照。

說明：

一、內政部營建署自103年起推動環境敏感地區單一窗口查詢服務機制，並於111年度委託本會辦理「環境敏感地區單一窗口查詢工作案」，由本會協助申請人進行60項環境敏感地區查詢服務相關作業。

二、依臺端111年04月25日申請書（案號：1110415898）。

三、旨揭申請案經各環境敏感地區查復機關確認後，查詢結果請至環境敏感地區查詢平臺進行下載。（下載網址：https://eland.cpami.gov.tw/seportal/?k=2PTWL1-kPZH）。

四、依據環境敏感地區單一窗口查詢申請作業要點第6點規定，本案查詢結果通知書有效期間為1年，本案查詢結果通知書所載查詢結果有誤差或爭議時，或期間內環境敏感地區範圍有變更情形者，以各環境敏感地區主管機關查認結果為準。又因地籍圖與地形圖套繪容有誤差，須以各環境敏感地區圖資套疊查詢者，本案係依所附位置圖標示位置辨識，所附地籍資料及地籍圖係供參考，爰臺端如對個別查詢結果有疑義，建議可逕向該環境敏感地區主管機關確認。

正本：　經濟部能源局

理事長 趙鍵哲

環境敏感地區一窗口查詢專用章

申請高雄市阿蓮區崙子頂段2385-2地號等12筆土地（面積：1.170公頃）

（案號：1110415898）

附表1 申請查詢範圍位置圖



圖例 申請範圍

Construction and Planning Agency
Ministry of the Interior

申請案件位置略圖



圖例　申請範圍

內政部營建署
Construction and Planning Agency
Ministry of the Interior

申請高雄市阿蓮區崙子頂段2385-2地號等12筆土地（面積：1.170公頃）

（案號：1110415898）

附表2 申請查詢地籍清冊

項次	縣市	鄉鎮市區	村里	段名	段碼	地號	使用分區	使用地類別
1	高雄市	阿蓮區	玉庫里	崙子頂段	EJ2704	3159	特定農業區	農牧用地
2	高雄市	阿蓮區	玉庫里	崙子頂段	EJ2704	3149	特定農業區	農牧用地
3	高雄市	阿蓮區	玉庫里	崙子頂段	EJ2704	3148	特定農業區	農牧用地
4	高雄市	阿蓮區	玉庫里	崙子頂段	EJ2704	3141	特定農業區	農牧用地
5	高雄市	阿蓮區	玉庫里	崙子頂段	EJ2704	3140	特定農業區	農牧用地
6	高雄市	阿蓮區	玉庫里	崙子頂段	EJ2704	3139	特定農業區	農牧用地
7	高雄市	阿蓮區	玉庫里	土庫段一小段	EJ2710	823-9	特定農業區	農牧用地
8	高雄市	阿蓮區	石安里	石案潭段	EJ2702	1937	特定農業區	農牧用地
9	高雄市	阿蓮區	玉庫里	土庫段	EJ2709	1975	特定農業區	農牧用地
10	高雄市	阿蓮區	港後里	崙子頂段	EJ2704	2897-1	特定農業區	農牧用地
11	高雄市	阿蓮區	港後里	崙子頂段	EJ2704	2769-2	特定農業區	農牧用地
12	高雄市	阿蓮區	港後里	崙子頂段	EJ2704	2385-2	特定農業區	養殖用地

內政部營建署
Construction and Planning Agency
Ministry of the Interior

申請高雄市阿蓮區崙子頂段2385-2地號等12筆土地（面積：1.170公頃）

（案號：1110415898）

附表3 申請查詢結果綜理表

本案為中華民國航空測量及遙感探測學會111年5月20日航測會字第1119028257號函查詢結果。

依據環境敏感地區單一窗口查詢申請作業要點第6點規定，本案查詢結果通知書有效期間為1年（民國112年05月20日止）。

有無位於環境敏感地區	第1級	第2級
有	2項	2項
無	26項	32項
查詢項目合計	28項	34項

一、第1級環境敏感地區

環境敏感地區項目		有無位於環境敏感地區	複查確認機關	備註
1	是否位屬特定水土保持區？	有□ 無■		免查範圍或非屬應查範圍
2	是否位屬河川區域？	有□ 無■	經濟部水利署	經濟部水利署： 本案經查非位在中央管河川區域內；是否位於縣（市）管河川區域內請洽土地所在縣（市）政府水利單位查詢。 縣市管河川區域： 免查範圍或非屬應查範圍
3	是否位屬洪氾區一級管制區及洪水平原一級管制區？	有□ 無■		免查範圍或非屬應查範圍
4	是否位屬區域排水設施範圍？	有■ 無□	高雄市政府水利局	高雄市政府水利局： 阿蓮區崙仔頂段2385-2、3139、3148、3149、3159地號等5筆土地位於市管區域排水設施範圍內。
5	是否位屬活動斷層兩側一定範圍？	有□ 無■		免查範圍或非屬應查範圍
6	是否位屬國家公園區內之特別景觀區、生態保護區？	有□ 無■		免查範圍或非屬應查範圍
7	是否位屬自然保留區？	有□ 無■		免查範圍或非屬應查範圍
8	是否位屬野生動物保護區？	有□ 無■		免查範圍或非屬應查範圍
9	是否位屬野生動物重要棲息環境？	有□ 無■		免查範圍或非屬應查範圍
10	是否位屬自然保護區？	有□ 無■		免查範圍或非屬應查範圍
11	是否位屬一級海岸保護區？	有□ 無■		免查範圍或非屬應查範圍
12	是否位屬國際級重要濕地或國家級重要濕地核心保育區、生態復育區？	有□ 無■		免查範圍或非屬應查範圍
13	是否位屬古蹟保存區？	有□ 無■		免查範圍或非屬應查範圍
14	是否位屬考古遺址？	有□ 無■		免查範圍或非屬應查範圍
15	是否位屬重要聚落建築群？	有□ 無■		免查範圍或非屬應查範圍
16	是否位屬重要文化景觀？	有□ 無■		免查範圍或非屬應查範圍

17	是否位屬重要史蹟？	有□ 無■		免查範圍或非屬應查範圍
18	是否位屬水下文化資產？	有□ 無■		依據文化部現有資料，所詢計畫場址尚未進行水下文化資產相關調查，後續如涉及水域開發行為(含興建工程)，直接或間接涉及海床或陸域水體下之水底或底土之活動，請依《水下文化資產保存法》第9條、第10條、第13條規定辦理。
19	是否位屬國家公園內之史蹟保存區？	有□ 無■		免查範圍或非屬應查範圍
20	是否位屬飲用水水源水質保護區或飲用水取水口一定距離內之地區？	有□ 無■		免查範圍或非屬應查範圍
21	是否位屬水庫集水區（供家用或供公共給水）？	有□ 無■	高雄市政府水利局	
22	是否位屬水庫蓄水範圍？	有□ 無■		免查範圍或非屬應查範圍
23	23-1.是否位屬森林（國有林事業區、保安林等森林地區）？	有□ 無■		免查範圍或非屬應查範圍
23	23-2.是否位屬森林（區域計畫劃定之森林區）？	有□ 無■		1、依地政司地籍資料判定。 2、本項查詢應以申請開發計畫當時土地使用分區為準。
23	23-3.是否位屬森林（大專院校實驗林地及林業試驗林地等森林地區）？	有□ 無■		免查範圍或非屬應查範圍
24	是否位屬溫泉露頭及其一定範圍？	有□ 無■		免查範圍或非屬應查範圍
25	是否位屬水產動植物繁殖保育區？	有□ 無■		免查範圍或非屬應查範圍
26	是否位屬優良農地？	有■ 無□	高雄市政府農業局	高雄市政府農業局： 依行政院農業委員會107年4月23日農企字第1070214855號函說明，有關是否位屬優良農地係指申請土地是否屬「特定農業區」之農業用地，先予敘明。 本案土地係特定農業區之農業用地，位屬優良農地。

內政部營建署
Construction and Planning Agency
Ministry of the Interior

申請高雄市阿蓮區崙子頂段2385-2地號等12筆土地（面積：1.170公頃）

（案號：1110415898）

二、第2級環境敏感地區

環境敏感地區項目		有無位於環境敏感地區	複查確認機關	備註
1	是否位屬地質敏感地區（活動斷層、山崩與地滑、土石流）？	有□ 無■	經濟部中央地質調查所	
2	是否位屬洪氾區二級管制區及洪水平原二級管制區？	有□ 無■		免查範圍或非屬應查範圍
3	是否位屬嚴重地層下陷地區？	有□ 無■		免查範圍或非屬應查範圍
4	是否位屬海堤區域？	有□ 無■		免查範圍或非屬應查範圍
5	是否位屬淹水潛勢？	有■ 無□		（一）淹水潛勢圖係依「災害防救法」及「水災潛勢資料公開辦法」規定產製之淹水潛勢圖，經審議後由經濟部函送直轄市、縣（市）政府公開並接受人民申請提供；公開之淹水潛勢圖僅供防救災使用，相關土地管制或土地利用限制及其他相關措施，應依各目的事業主管機關相關法令規定辦理。 （二）本項查詢係經行政院環保署、內政部地政司及營建署等查詢需求主管機關達成共識，以第三代圖資「連續24小時降水500毫米」之定量降水情境作為查詢依據，若申請人對查詢結果有疑義，請洽水利主管機關。
6	是否位屬山坡地？	有□ 無■	高雄市政府水利局	
7	是否位屬土石流潛勢溪流地區？	有□ 無■	行政院農業委員會水土保持局土石流防災中心	行政院農業委員會水土保持局土石流防災中心： 一、經查111年度公開1,729條土石流潛勢溪流資料，旨揭土地無土石流潛勢溪流通過，如所附圖資標示申請位置與申查地號不符，概由申請者自行負責。 二、另有關土石流潛勢溪流資訊本局已設立查詢平台（https://serv.swcb.gov.tw）供查詢在案。爰以，爾後有關土石流潛勢溪流查詢相關事宜，請依行政院農業委員會111年1月20日農授水保字第1111866649號函辦理，免另函本局。
8	是否位屬前依「莫拉克颱風災後重建特別條例」劃定公告之「特定區域」，尚未公告廢止之範圍？	有□ 無■		免查範圍或非屬應查範圍
9	是否位屬二級海岸保護區？	有□ 無■		免查範圍或非屬應查範圍
10	是否位屬海域區？	有□ 無■		免查範圍或非屬應查範圍
11	是否位屬國家級重要濕地核心保育區、生態復育區以外分區以及地方級重要濕地核心保育區、生態復育區？	有□ 無■		免查範圍或非屬應查範圍
12	是否位屬歷史建築？	有□ 無■	高雄市政府文化局	高雄市政府文化局： 依台端所送相關文件資料

				，經查本案土地非位屬古蹟、歷史建築、紀念建築、聚落建築群、考古遺址、史蹟及文化景觀保存區範圍內，為避免觸及文化資產保存法第106條第1項、第107條之規定，請台端於本案土地後續開發期間如發現具古蹟、歷史建築、紀念建築及聚落建築群價值之建造物、疑似遺址或具古物價值者，依前開法令第33、57及77條規定，立即停止工程或開發行為之進行，並通報本局處理；如發現具自然地景、自然紀念物價值者，亦請依前開法令第88條規定，停止工程或開發行為，並通報本府農業局處理。
13	是否位屬聚落建築群？	有□ 無■		免查範圍或非屬應查範圍
14	是否位屬文化景觀？	有□ 無■		免查範圍或非屬應查範圍
15	是否位屬紀念建築？	有□ 無■		免查範圍或非屬應查範圍
16	是否位屬史蹟？	有□ 無■		免查範圍或非屬應查範圍
17	是否位屬地質敏感區（地質遺跡）？	有□ 無■		免查範圍或非屬應查範圍
18	是否位屬國家公園內之一般管制區及遊憩區？	有□ 無■		免查範圍或非屬應查範圍
19	是否位屬水庫集水區（非供家用或非供公共給水）？	有□ 無■		免查範圍或非屬應查範圍
20	是否位屬自來水水質水量保護區？	有□ 無■	高雄市政府水利局	
21	是否位屬優良農地以外之農業用地？	有□ 無■	高雄市政府農業局	高雄市政府農業局： 依行政院農業委員會107年5月28日農企字第1070220743號函說明，有關是否位屬優良農地以外之農業用地係以「一般農業區農業用地」為範圍，先予敘明。 本案土地係特定農業區之農業用地，位屬優良農地，非屬優良農地以外之農業用。
22	是否位屬礦區（場）、礦業保留區、地下礦坑分布地區？	有□ 無■	經濟部礦務局	經濟部礦務局： 查無高雄市阿蓮區土庫段一小段823-9地號，僅依所附查詢範圍TWD97二度分帶坐標值，套繪於本局現有礦區圖
23	是否位屬地質敏感區（地下水補注）？	有□ 無■		免查範圍或非屬應查範圍
24	是否位屬人工魚礁區及保護礁區？	有□ 無■		免查範圍或非屬應查範圍
25	是否位屬氣象法之禁止或限制建築地區？	有□ 無■		免查範圍或非屬應查範圍
26	是否位屬電信法之禁止或限制建築地區？	有□ 無■		免查範圍或非屬應查範圍
27	是否位屬民用航空法之禁止或限制建築地區或高度管制範圍？	有□ 無■	交通部民用航空局場站組	交通部民用航空局場站組： 一、查本案場址非位於依「航空站飛行場助航設備四周禁止限制建築物及其他障礙物高度管理辦法」及「航空站飛行場及助航設備四周禁止或限制燈光照射角度管理辦法」所劃定之禁止或限制範圍內。 二、本案場址爾後若有興建

				計畫高度（含屋突、水塔、避雷針、天線及其他雜項工程之總高度）60公尺以上者、或興建太陽光電設施者，請於規劃設計時，將眩光可能影響塔臺視野因素納入考量，避免對航管作業造成困擾。另請提供標示基地位置之地形圖、經緯度（WGS84系統）、基地高程及建物高度等資料予本局，俾利評估助航設備訊號效能及儀航程序。 三、倘本案涉及風力發電機組申設，以上意見不得作為向能源局申請備查或籌設之意見書或同意證明文件。
28	是否位屬航空噪音防制區？	有□ 無■		免查範圍或非屬應查範圍
29	是否位屬核子反應器設施周圍之禁制區及低密度人口區？	有□ 無■		免查範圍或非屬應查範圍
30	是否位屬公路兩側禁建限建地區？	有□ 無■	交通部高速公路局、交通部公路總局第三區養護工程處高雄工務段、交通部公路總局	
31	是否位屬大眾捷運系統兩側禁建限建地區？	有□ 無■		免查範圍或非屬應查範圍
32	是否位屬鐵路兩側限建地區？	有■ 無□	交通部鐵道局、交通部臺灣鐵路管理局	註： 位屬高速鐵路兩側限建地區。
33	是否位屬海岸管制區、山地管制區、重要軍事設施管制區之禁建、限建地區？	有□ 無■	陸軍第八軍團指揮部	陸軍第八軍團指揮部： 一、依據貴學會民國111年4月26日航測會字第1119025195號函及空軍防空暨飛彈第七九四旅民國111年5月10日空四作情字第1110027968號函辦理。 二、經查案址「高雄市阿蓮區崙子頂段2385-2地號」等12筆土地查詢案，未涉及公告重要軍事設施、海岸及山地禁、限建管制區與「要塞堡壘地帶法」第3條公告之「要塞堡壘地帶」禁、限建管制範圍，不予管制，若本案為新增建案將無法實施噪音補償。 三、案內有關查詢土地資料由貴學會提供，本部依國防部部頒「海岸山地及重要軍事設施管制區與禁建限建範圍劃定公告及管制作業規定」實施審查，如有疑慮可逕洽縣（市）政府協助釐清，俾利禁、限建審查作業。 四、倘涉及風力發電機組申設，以上意見不得作為向能源局申請備查或籌設之意見書或同意證明文件，請另詢內政部（空勤總隊）及國防部（空軍司令部、空作部）查詢。
34	是否位屬要塞堡壘地帶？	有□ 無■		本項查詢依據陸軍第四作戰區指揮部109年11月24日陸八軍作字第1090016491號函檢送應查範圍辦理。

內政部營建署 Construction and Planning Agency Ministry of the Interior

環境敏感圖資：淹水潛勢，申請案件位置圖

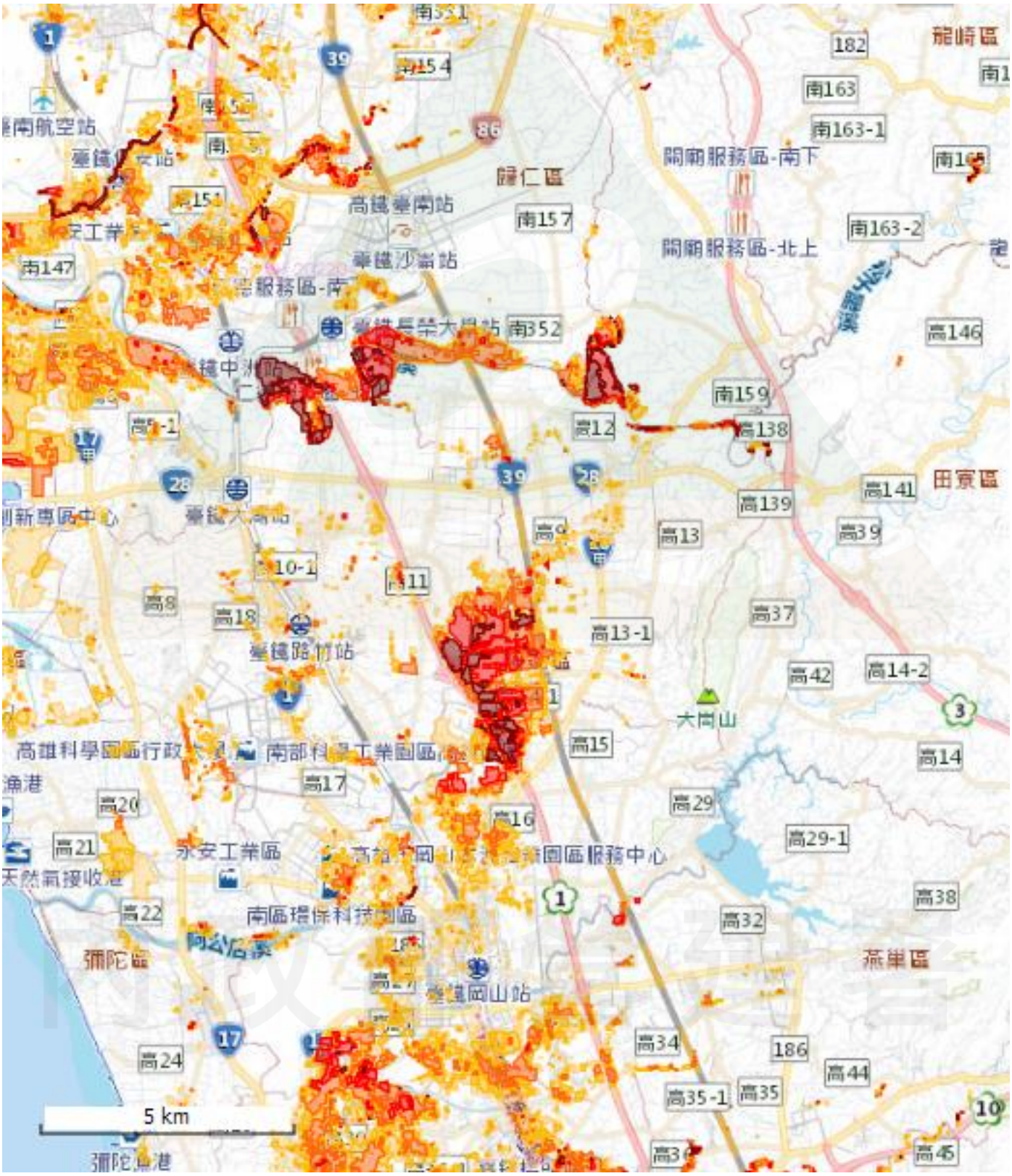

圖例1 淹水潛勢

- 0.3m - 0.5m
- 0.5m - 1.0m
- 1.0m - 2.0m
- 2.0m - 3.0m
- > 3.0m

圖例2 申請範圍

National Land Surveying and Mapping Center
Construction and Planning Agency
Ministry of the Interior

申請高雄市茄萣區興達段155-1地號等38筆土地（面積：7.145公頃）

（案號：1110415899）

附表1 申請查詢範圍位置圖



圖例 申請範圍

內政部
Construction and Planning Agency
Ministry of the Interior

申請案件位置略圖

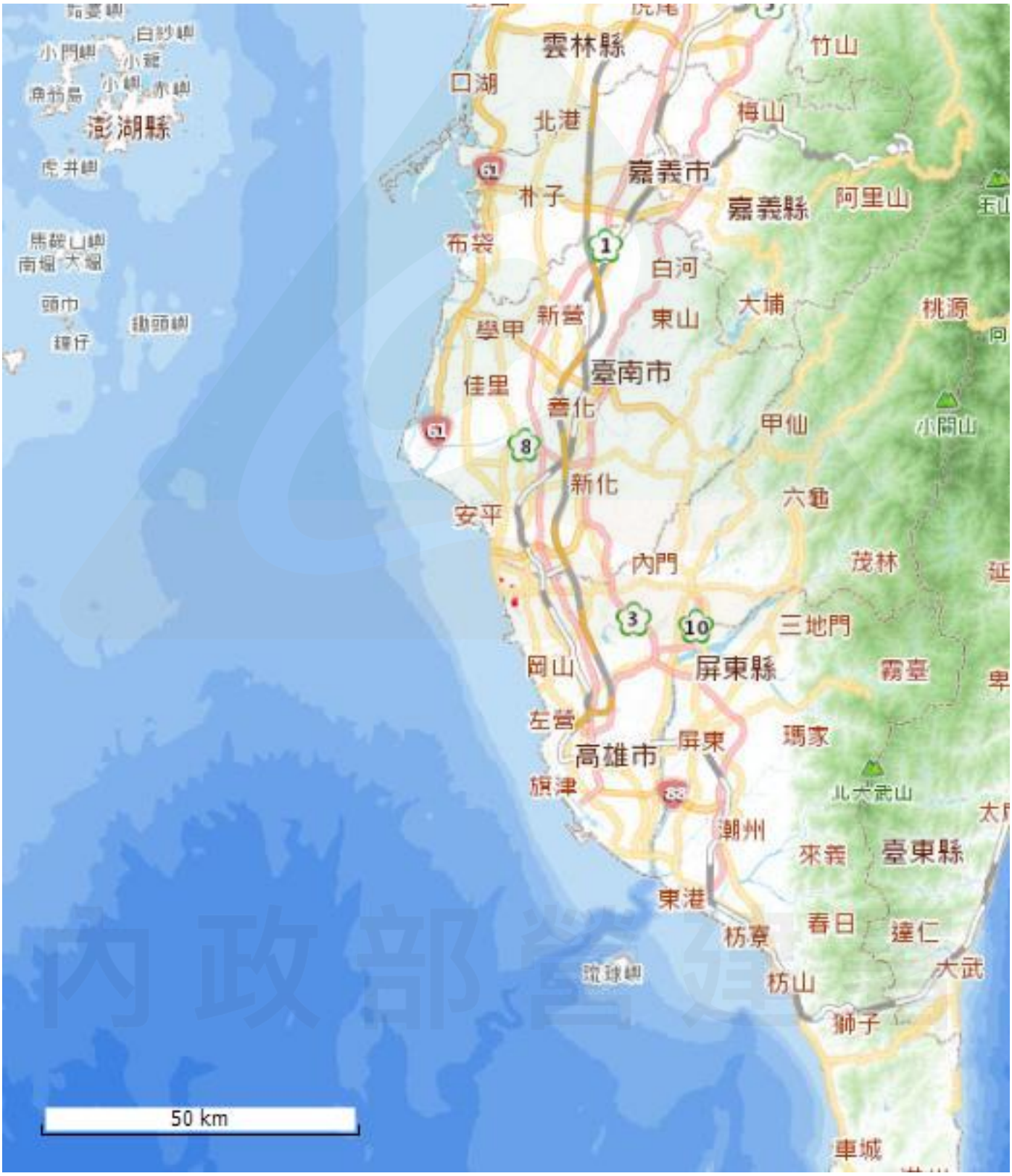

圖例 申請範圍

內政部營建署
Construction and Planning Agency
Ministry of the Interior

申請高雄市茄萣區興達段155-1地號等38筆土地（面積：7.145公頃）

（案號：1110415899）

附表2 申請查詢地籍清冊

項次	縣市	鄉鎮市區	村里	段名	段碼	地號	使用分區	使用地類別
1	高雄市	茄萣區	崎漏里	頂茄萣段二小段	EJ3003	112-27	一般農業區	養殖用地
2	高雄市	茄萣區	崎漏里	頂茄萣段二小段	EJ3003	112-26	一般農業區	養殖用地
3	高雄市	茄萣區	崎漏里	興達段	EJ3016	176-46	一般農業區	養殖用地
4	高雄市	茄萣區	崎漏里	興達段	EJ3016	176-45	一般農業區	養殖用地
5	高雄市	茄萣區	崎漏里	興達段	EJ3016	176-44	一般農業區	養殖用地
6	高雄市	茄萣區	崎漏里	興達段	EJ3016	176-43	一般農業區	養殖用地
7	高雄市	茄萣區	崎漏里	興達段	EJ3016	176-42	一般農業區	養殖用地
8	高雄市	茄萣區	崎漏里	興達段	EJ3016	176-41	一般農業區	養殖用地
9	高雄市	茄萣區	崎漏里	興達段	EJ3016	176-40	一般農業區	養殖用地
10	高雄市	茄萣區	大定里	成功段	EJ3014	20-2	都計農業區	都計農業區
11	高雄市	茄萣區	崎漏里	崎漏段一小段	EJ3005	14-131	一般農業區	養殖用地
12	高雄市	茄萣區	崎漏里	頂茄萣段二小段	EJ3003	111-141	一般農業區	養殖用地
13	高雄市	茄萣區	崎漏里	頂茄萣段二小段	EJ3003	111-70	暫未編定	暫未編定
14	高雄市	茄萣區	崎漏里	頂茄萣段二小段	EJ3003	111-67	暫未編定	暫未編定
15	高雄市	茄萣區	崎漏里	頂茄萣段二小段	EJ3003	111-66	暫未編定	暫未編定
16	高雄市	茄萣區	崎漏里	頂茄萣段二小段	EJ3003	111-65	暫未編定	暫未編定
17	高雄市	茄萣區	崎漏里	興達段	EJ3016	155-1	暫未編定	暫未編定
18	高雄市	茄萣區	白雲里	白砂段	EJ3009	898-2	都計農業區	都計農業區
19	高雄市	茄萣區	白雲里	白砂段	EJ3009	897	都計農業區	都計農業區
20	高雄市	茄萣區	白雲里	白砂段	EJ3009	895-5	一般農業區	養殖用地
21	高雄市	茄萣區	福德里	白砂段	EJ3009	87	暫未編定	暫未編定
22	高雄市	茄萣區	白雲里	白雲段	EJ3006	817	都計農業區	都計農業區
23	高雄市	茄萣區	福德里	白砂段	EJ3009	58-1	都計農業區	都計農業區
24	高雄市	茄萣區	福德里	白砂段	EJ3009	54	都計農業區	都計農業區
25	高雄市	茄萣區	大定里	頂茄萣段	EJ3001	5055-1	都計農業區	都計農業區
26	高雄市	茄萣區	保定里	成功段	EJ3014	16	都計農業區	都計農業區
27	高雄市	茄萣區	吉定里	成功段	EJ3014	124	暫未編定	暫未編定
28	高雄市	茄萣區	白雲里	白雲段	EJ3006	1103	都計農業區	都計農業區
29	高雄市	茄萣區	崎漏里	興達段	EJ3016	440	一般農業區	養殖用地
30	高雄市	茄萣區	崎漏里	興達段	EJ3016	438	一般農業區	農牧用地
31	高雄市	茄萣區	崎漏里	興達段	EJ3016	410	一般農業區	農牧用地
32	高雄市	茄萣區	崎漏里	興達段	EJ3016	403	一般農業區	農牧用地
33	高雄市	茄萣區	崎漏里	興達段	EJ3016	368	一般農業區	農牧用地
34	高雄市	茄萣區	崎漏里	興達段	EJ3016	295	一般農業區	農牧用地
35	高雄市	茄萣區	崎漏里	興達段	EJ3016	263	一般農業區	農牧用地
36	高雄市	茄萣區	崎漏里	興達段	EJ3016	233	一般農業區	養殖用地
37	高雄市	茄萣區	崎漏里	興達段	EJ3016	176-4	一般農業區	養殖用地
38	高雄市	茄萣區	崎漏里	興達段	EJ3016	173	一般農業區	農牧用地

申請高雄市茄萣區興達段155-1地號等38筆土地（面積：7.145公頃）

（案號：1110415899）

附表3 申請查詢結果綜理表

本案為中華民國航空測量及遙感探測學會111年5月18日航測會字第1119028077號函查詢結果。

依據環境敏感地區單一窗口查詢申請作業要點第6點規定，本案查詢結果通知書有效期間為1年（民國112年05月18日止）。

有無位於環境敏感地區	第1級	第2級
有	0項	3項
無	28項	31項
查詢項目合計	28項	34項

一、第1級環境敏感地區

環境敏感地區項目		有無位於環境敏感地區	複查確認機關	備註
1	是否位屬特定水土保持區？	有□ 無■		免查範圍或非屬應查範圍
2	是否位屬河川區域？	有□ 無■	經濟部水利署	經濟部水利署： 本案經查非位在中央管河川區域內；是否位於縣（市）管河川區域內請洽土地所在縣（市）政府水利單位查詢。 縣市管河川區域： 免查範圍或非屬應查範圍
3	是否位屬洪氾區一級管制區及洪水平原一級管制區？	有□ 無■		免查範圍或非屬應查範圍
4	是否位屬區域排水設施範圍？	有□ 無■	高雄市政府水利局	
5	是否位屬活動斷層兩側一定範圍？	有□ 無■		免查範圍或非屬應查範圍
6	是否位屬國家公園區內之特別景觀區、生態保護區？	有□ 無■		免查範圍或非屬應查範圍
7	是否位屬自然保留區？	有□ 無■		免查範圍或非屬應查範圍
8	是否位屬野生動物保護區？	有□ 無■		免查範圍或非屬應查範圍
9	是否位屬野生動物重要棲息環境？	有□ 無■		免查範圍或非屬應查範圍
10	是否位屬自然保護區？	有□ 無■		免查範圍或非屬應查範圍
11	是否位屬一級海岸保護區？	有□ 無■	內政部營建署綜合計畫組	
12	是否位屬國際級重要濕地或國家級重要濕地核心保育區、生態復育區？	有□ 無■	內政部營建署城鄉發展分署	
13	是否位屬古蹟保存區？	有□ 無■		免查範圍或非屬應查範圍
14	是否位屬考古遺址？	有□ 無■		免查範圍或非屬應查範圍
15	是否位屬重要聚落建築群？	有□ 無■		免查範圍或非屬應查範圍
16	是否位屬重要文化景觀？	有□ 無■		免查範圍或非屬應查範圍
17	是否位屬重要史蹟？	有□ 無■		免查範圍或非屬應查範圍

18	是否位屬水下文化資產？	有□ 無■		依據文化部現有資料，所詢計畫場址尚未進行水下文化資產相關調查，後續如涉及水域開發行為(含興建工程)，直接或間接涉及海床或陸域水體下之水底或底土之活動，請依《水下文化資產保存法》第9條、第10條、第13條規定辦理。
19	是否位屬國家公園內之史蹟保存區？	有□ 無■		免查範圍或非屬應查範圍
20	是否位屬飲用水水源水質保護區或飲用水取水口一定距離內之地區？	有□ 無■		免查範圍或非屬應查範圍
21	是否位屬水庫集水區（供家用或供公共給水）？	有□ 無■		免查範圍或非屬應查範圍
22	是否位屬水庫蓄水範圍？	有□ 無■		免查範圍或非屬應查範圍
23	23-1.是否位屬森林（國有林事業區、保安林等森林地區）？	有□ 無■		免查範圍或非屬應查範圍
23	23-2.是否位屬森林（區域計畫劃定之森林區）？	有□ 無■		1、依地政司地籍資料判定。 2、本項查詢應以申請開發計畫當時土地使用分區為準。
23	23-3.是否位屬森林（大專院校實驗林地及林業試驗林地等森林地區）？	有□ 無■		免查範圍或非屬應查範圍
24	是否位屬溫泉露頭及其一定範圍？	有□ 無■		免查範圍或非屬應查範圍
25	是否位屬水產動植物繁殖保育區？	有□ 無■		免查範圍或非屬應查範圍
26	是否位屬優良農地？	有□ 無■		免查範圍或非屬應查範圍

內政部營建署
Construction and Planning Agency
Ministry of the Interior

申請高雄市茄萣區興達段155-1地號等38筆土地（面積：7.145公頃）

（案號：1110415899）

二、第2級環境敏感地區

環境敏感地區項目		有無位於環境敏感地區	複查確認機關	備註
1	是否位屬地質敏感地區（活動斷層、山崩與地滑、土石流）？	有□ 無■		免查範圍或非屬應查範圍
2	是否位屬洪氾區二級管制區及洪水平原二級管制區？	有□ 無■		免查範圍或非屬應查範圍
3	是否位屬嚴重地層下陷地區？	有□ 無■		免查範圍或非屬應查範圍
4	是否位屬海堤區域？	有□ 無■	經濟部水利署	經濟部水利署： 本案經查非位於一般性海堤區域範圍內。
5	是否位屬淹水潛勢？	有■ 無□		（一）淹水潛勢圖係依「災害防救法」及「水災潛勢資料公開辦法」規定產製之淹水潛勢圖，經審議後由經濟部函送直轄市、縣（市）政府公開並接受人民申請提供；公開之淹水潛勢圖僅供防救災使用，相關土地管制或土地利用限制及其他相關措施，應依各目的事業主管機關相關法令規定辦理。 （二）本項查詢係經行政院環保署、內政部地政司及營建署等查詢需求主管機關達成共識，以第三代圖資「連續24小時降水500毫米」之定量降水情境作為查詢依據，若申請人對查詢結果有疑義，請洽水利主管機關。
6	是否位屬山坡地？	有□ 無■		免查範圍或非屬應查範圍
7	是否位屬土石流潛勢溪流地區？	有□ 無■		免查範圍或非屬應查範圍
8	是否位屬前依「莫拉克颱風災後重建特別條例」劃定公告之「特定區域」，尚未公告廢止之範圍？	有□ 無■		免查範圍或非屬應查範圍
9	是否位屬二級海岸保護區？	有□ 無■	內政部營建署綜合計畫組	
10	是否位屬海域區？	有□ 無■	高雄市政府地政局地用科	
11	是否位屬國家級重要濕地核心保育區、生態復育區以外分區以及地方級重要濕地核心保育區、生態復育區？	有□ 無■	內政部營建署城鄉發展分署	
12	是否位屬歷史建築？	有□ 無■	高雄市政府文化局	高雄市政府文化局： 依台端所送相關文件資料，經查本案土地非位屬古蹟、歷史建築、紀念建築、聚落建築群、考古遺址、史蹟及文化景觀保存區範圍內，為避免觸及文化資產保存法第106條第1項、第107條之規定，請台端於本案土地後續開發期間如發現具古蹟、歷史建築、紀念建築及聚落建築群價值之建造物、疑似遺址或具古物價值者，依前開法令第33、57及77條規定，立即停止工程或開發行為

				之進行，並通報本局處理；如發現具自然地景、自然紀念物價值者，亦請依前開法令第88條規定，停止工程或開發行為，並通報本府農業局處理。
13	是否位屬聚落建築群？	有□ 無■		免查範圍或非屬應查範圍
14	是否位屬文化景觀？	有□ 無■		免查範圍或非屬應查範圍
15	是否位屬紀念建築？	有□ 無■		免查範圍或非屬應查範圍
16	是否位屬史蹟？	有□ 無■		免查範圍或非屬應查範圍
17	是否位屬地質敏感區（地質遺跡）？	有□ 無■		免查範圍或非屬應查範圍
18	是否位屬國家公園內之一般管制區及遊憩區？	有□ 無■		免查範圍或非屬應查範圍
19	是否位屬水庫集水區（非供家用或非供公共給水）？	有□ 無■		免查範圍或非屬應查範圍
20	是否位屬自來水水質水量保護區？	有□ 無■		免查範圍或非屬應查範圍
21	是否位屬優良農地以外之農業用地？	有■ 無□	高雄市政府農業局	高雄市政府農業局： 頂茄苳段二小段111-141112-26112-27地號計3筆　崎漏段一小段14-131地號計1筆土地　白砂段895-5地號計1筆土地　興達段173　176-4　176-40　176-41　176-42　176-43　176-44　176-45　176-46　233　263　295　368　403　410　438　440計17筆土地 合計22筆土地
22	是否位屬礦區（場）、礦業保留區、地下礦坑分布地區？	有□ 無■		免查範圍或非屬應查範圍
23	是否位屬地質敏感區（地下水補注）？	有□ 無■		免查範圍或非屬應查範圍
24	是否位屬人工魚礁區及保護礁區？	有□ 無■		免查範圍或非屬應查範圍
25	是否位屬氣象法之禁止或限制建築地區？	有□ 無■		免查範圍或非屬應查範圍
26	是否位屬電信法之禁止或限制建築地區？	有□ 無■		免查範圍或非屬應查範圍
27	是否位屬民用航空法之禁止或限制建築地區或高度管制範圍？	有□ 無■	交通部民用航空局場站組	交通部民用航空局場站組： 一、查本案場址非位於依「航空站飛行場助航設備四周禁止限制建築物及其他障礙物高度管理辦法」及「航空站飛行場及助航設備四周禁止或限制燈光照射角度管理辦法」所劃定之禁止或限制範圍內。 二、本案場址爾後若有興建計畫，請提供建物高度（含屋突、水塔、避雷針、天線及其他雜項工程之總高度）及基地高程等資料，俾利本局評估是否影響助航設備訊號效能及民航機儀航程序。 三、倘本案涉及風力發電機組申設，以上意見不得作為向能源局申請備查或籌設之意見書或同意證明文件。
28	是否位屬航空噪音防制區？	有□ 無■		免查範圍或非屬應查範圍
29	是否位屬核子反應器設施周	有□ 無■		免查範圍或非屬應查範圍

	圍之禁制區及低密度人口區？			
30	是否位屬公路兩側禁建限建地區？	有□ 無■	交通部高速公路局、交通部公路總局第三區養護工程處高雄工務段、交通部公路總局	
31	是否位屬大眾捷運系統兩側禁建限建地區？	有□ 無■		免查範圍或非屬應查範圍
32	是否位屬鐵路兩側限建地區？	有□ 無■		免查範圍或非屬應查範圍
33	是否位屬海岸管制區、山地管制區、重要軍事設施管制區之禁建、限建地區？	有■ 無□	陸軍第八軍團指揮部	陸軍第八軍團指揮部： 一、依據貴學會民國111年4月26日航測會字第1119025194號函及空軍第一戰術戰鬥機聯隊民國111年5月10日空一聯作字第1110018243號函辦理。 二、經查案址「高雄市茄萣區興達段155-1地號」等38筆土地，座落於空軍第一戰術戰鬥機聯隊限建區範圍內，土地建物建議限建絕對高度107.09公尺（含當地海拔高度），屬臺南機場禁限建範圍。 三、案內有關查詢土地資料由貴學會提供，本部依國防部部頒「海岸山地及重要軍事設施管制區與禁建限建範圍劃定公告及管制作業規定」實施審查，如有疑慮可逕洽縣（市）政府協助釐清，俾利禁、限建審查作業。 四、倘涉及風力發電機組申設，以上意見不得作為向能源局申請備查或籌設之意見書或同意證明文件，請另詢內政部（空勤總隊）及國防部（空軍司令部、空作部）查詢。 註： 位屬重要軍事設施管制區之禁建、限建地區。
34	是否位屬要塞堡壘地帶？	有□ 無■		本項查詢依據陸軍第四作戰區指揮部109年11月24日陸八軍作字第1090016491號函檢送應查範圍辦理。

內政部營建署
Construction and Planning Agency
Ministry of the Interior

環境敏感圖資：淹水潛勢，申請案件位置圖

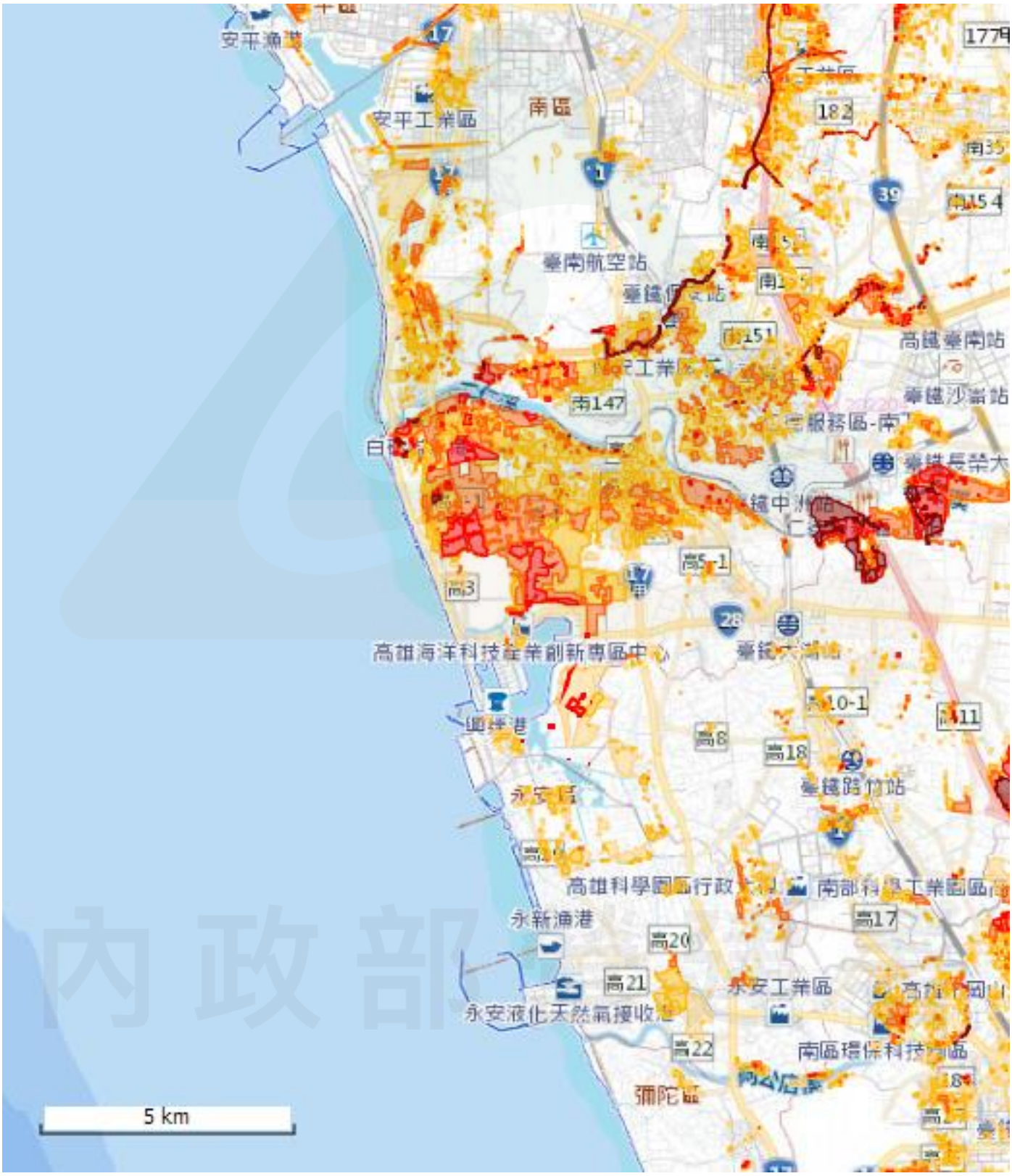

圖例1

0.3m - 0.5m
0.5m - 1.0m
1.0m - 2.0m
2.0m - 3.0m
> 3.0m

淹水潛勢

圖例2

申請範圍

內政部 Construction and Planning Agency Ministry of the Interior

檔　　號：
保存年限：

中華民國航空測量及遙感探測學會　函

機關地址：臺北市11681文山區羅斯福路5段113號3樓
聯絡人：陳怡如
電話：(02)2931-1112#29
傳真：(02)29317225

臺北市中山區復興北路2號13樓

受文者：經濟部能源局

發文日期：中華民國 111 年 06 月 08 日
發文字號：航測會字第1119030057號
速別：
密等及解密條件或保密期限：普通
附件：

主旨：有關申請高雄市梓官區茄苳坑段507-2地號等12筆土地（面積：2.792公頃）有無位於相關環境敏感地區1案，復請查照。

說明：

一、內政部營建署自103年起推動環境敏感地區單一窗口查詢服務機制，並於111年度委託本會辦理「環境敏感地區單一窗口查詢工作案」，由本會協助申請人進行60項環境敏感地區查詢服務相關作業。

二、依臺端111年04月25日申請書（案號：1110415900）。

三、旨揭申請案經各環境敏感地區查復機關確認後，查詢結果請至環境敏感地區查詢平臺進行下載。（下載網址：https://eland.cpami.gov.tw/seportal/?k=2PTWL1-keG4）。

四、依據環境敏感地區單一窗口查詢申請作業要點第6點規定，本案查詢結果通知書有效期間為1年，本案查詢結果通知書所載查詢結果有誤差或爭議時，或期間內環境敏感地區範圍有變更情形者，以各環境敏感地區主管機關查認結果為準。又因地籍圖與地形圖套繪容有誤差，須以各環境敏感地區圖資套疊查詢者，本案係依所附位置圖標示位置辨識，所附地籍資料及地籍圖係供參考，爰臺端如對個別查詢結果有疑義，建議可逕向該環境敏感地區主管機關確認。

正本：　經濟部能源局

理事長 趙鍵哲

環境敏感地區一窗口查詢專用章

申請高雄市梓官區茄苳坑段507-2地號等12筆土地（面積：2.792公頃）

（案號：1110415900）

附表1 申請查詢範圍位置圖



圖例 申請範圍

內政部國土測繪中心
National Land Surveying and Mapping Center
Ministry of the Interior

申請案件位置略圖



圖例　申請範圍

內政部營建署
Construction and Planning Agency
Ministry of the Interior

申請高雄市梓官區茄苳坑段507-2地號等12筆土地（面積：2.792公頃）

（案號：1110415900）

附表2 申請查詢地籍清冊

項次	縣市	鄉鎮市區	村里	段名	段碼	地號	使用分區	使用地類別
1	高雄市	梓官區	梓義里	新興段	EF3313	28-3	一般農業區	農牧用地
2	高雄市	梓官區	梓義里	新興段	EF3313	28-2	一般農業區	農牧用地
3	高雄市	梓官區	梓義里	新興段	EF3313	28-1	一般農業區	農牧用地
4	高雄市	梓官區	智蚵里	茄苳坑段	EF3302	612-12	特定農業區	農牧用地
5	高雄市	梓官區	智蚵里	茄苳坑段	EF3302	608-18	特定農業區	農牧用地
6	高雄市	梓官區	智蚵里	茄苳坑段	EF3302	608-16	特定農業區	農牧用地
7	高雄市	梓官區	智蚵里	茄苳坑段	EF3302	508-14	特定農業區	農牧用地
8	高雄市	梓官區	智蚵里	茄苳坑段	EF3302	508-12	特定農業區	農牧用地
9	高雄市	梓官區	智蚵里	茄苳坑段	EF3302	507-2	特定農業區	農牧用地
10	高雄市	梓官區	梓信里	公館段	EF3308	1367	暫未編定	暫未編定
11	高雄市	梓官區	梓信里	公館段	EF3308	1366	暫未編定	暫未編定
12	高雄市	梓官區	梓信里	公館段	EF3308	1236	都計農業區	都計農業區

內政部營建署
Construction and Planning Agency
Ministry of the Interior

申請高雄市梓官區茄苳坑段507-2地號等12筆土地（面積：2.792公頃）

（案號：1110415900）

附表3 申請查詢結果綜理表

本案為中華民國航空測量及遙感探測學會111年6月8日航測會字第1119030057號函查詢結果。

依據環境敏感地區單一窗口查詢申請作業要點第6點規定，本案查詢結果通知書有效期間為1年（民國112年06月08日止）。

有無位於環境敏感地區	第1級	第2級
有	2項	5項
無	26項	29項
查詢項目合計	28項	34項

一、第1級環境敏感地區

環境敏感地區項目		有無位於環境敏感地區	複查確認機關	備註
1	是否位屬特定水土保持區？	有□ 無■		免查範圍或非屬應查範圍
2	是否位屬河川區域？	有□ 無■		免查範圍或非屬應查範圍
3	是否位屬洪氾區一級管制區及洪水平原一級管制區？	有□ 無■		免查範圍或非屬應查範圍
4	是否位屬區域排水設施範圍？	有■ 無□	經濟部水利署、高雄市政府水利局	經濟部水利署： 本案經查非位於中央管區域排水設施範圍內；是否位於縣（市）管排水設施範圍內，請逕洽土地所在縣（市）政府水利單位查詢。 高雄市政府水利局： 茄苳坑段612-12地號位於市管區域排水設施範圍內。 註： 位屬區域排水設施範圍。
5	是否位屬活動斷層兩側一定範圍？	有□ 無■		免查範圍或非屬應查範圍
6	是否位屬國家公園區內之特別景觀區、生態保護區？	有□ 無■		免查範圍或非屬應查範圍
7	是否位屬自然保留區？	有□ 無■		免查範圍或非屬應查範圍
8	是否位屬野生動物保護區？	有□ 無■		免查範圍或非屬應查範圍
9	是否位屬野生動物重要棲息環境？	有□ 無■		免查範圍或非屬應查範圍
10	是否位屬自然保護區？	有□ 無■		免查範圍或非屬應查範圍
11	是否位屬一級海岸保護區？	有□ 無■	內政部營建署綜合計畫組	
12	是否位屬國際級重要濕地或國家級重要濕地核心保育區、生態復育區？	有□ 無■		免查範圍或非屬應查範圍
13	是否位屬古蹟保存區？	有□ 無■		免查範圍或非屬應查範圍
14	是否位屬考古遺址？	有□ 無■		免查範圍或非屬應查範圍
15	是否位屬重要聚落建築群？	有□ 無■		免查範圍或非屬應查範圍
16	是否位屬重要文化景觀？	有□ 無■		免查範圍或非屬應查範圍

17	是否位屬重要史蹟？	有□ 無■		免查範圍或非屬應查範圍
18	是否位屬水下文化資產？	有□ 無■		依據文化部現有資料，所詢計畫場址尚未進行水下文化資產相關調查，後續如涉及水域開發行為(含興建工程)，直接或間接涉及海床或陸域水體下之水底或底土之活動，請依《水下文化資產保存法》第9條、第10條、第13條規定辦理。
19	是否位屬國家公園內之史蹟保存區？	有□ 無■		免查範圍或非屬應查範圍
20	是否位屬飲用水水源水質保護區或飲用水取水口一定距離內之地區？	有□ 無■		免查範圍或非屬應查範圍
21	是否位屬水庫集水區（供家用或供公共給水）？	有□ 無■		免查範圍或非屬應查範圍
22	是否位屬水庫蓄水範圍？	有□ 無■		免查範圍或非屬應查範圍
23	23-1.是否位屬森林（國有林事業區、保安林等森林地區）？	有□ 無■		免查範圍或非屬應查範圍
23	23-2.是否位屬森林（區域計畫劃定之森林區）？	有□ 無■		1、依地政司地籍資料判定。 2、本項查詢應以申請開發計畫當時土地使用分區為準。
23	23-3.是否位屬森林（大專院校實驗林地及林業試驗林地等森林地區）？	有□ 無■		免查範圍或非屬應查範圍
24	是否位屬溫泉露頭及其一定範圍？	有□ 無■		免查範圍或非屬應查範圍
25	是否位屬水產動植物繁殖保育區？	有□ 無■		免查範圍或非屬應查範圍
26	是否位屬優良農地？	有■ 無□	高雄市政府農業局	高雄市政府農業局： 依行政院農業委員會107年4月23日農企字第1070214855號函說明，有關是否位屬優良農地係指申請土地是否屬「特定農業區」之農業用地，先予敘明。 本案土地梓官區茄苳坑段507-2、508-12、508-14、608-16、608-18、612-12地號等6筆土地，係特定農業區之農業用地，位屬優良農地。 另公館段1236、新興段28-1、28-2、28-3地號等4筆土地，座落都市計畫土地、一般農業區之土地，均非屬優良農地。 另公館段1366、1367地號等2筆土地使用分區及使用地類別為暫未編定，建請辦理補辦編定後，再洽本局查詢。

內政部營建署
Construction and Planning Agency
Ministry of the Interior

二、第2級環境敏感地區

環境敏感地區項目		有無位於環境敏感地區	複查確認機關	備註
1	是否位屬地質敏感地區（活動斷層、山崩與地滑、土石流）？	有□ 無■		免查範圍或非屬應查範圍
2	是否位屬洪氾區二級管制區及洪水平原二級管制區？	有□ 無■		免查範圍或非屬應查範圍
3	是否位屬嚴重地層下陷地區？	有□ 無■		免查範圍或非屬應查範圍
4	是否位屬海堤區域？	有□ 無■	經濟部水利署	經濟部水利署： 本案經查非位於一般性海堤區域範圍內。
5	是否位屬淹水潛勢？	有■ 無□		（一）淹水潛勢圖係依「災害防救法」及「水災潛勢資料公開辦法」規定產製之淹水潛勢圖，經審議後由經濟部函送直轄市、縣（市）政府公開並接受人民申請提供；公開之淹水潛勢圖僅供防救災使用，相關土地管制或土地利用限制及其他相關措施，應依各目的事業主管機關相關法令規定辦理。 （二）本項查詢係經行政院環保署、內政部地政司及營建署等查詢需求主管機關達成共識，以第三代圖資「連續24小時降水500毫米」之定量降水情境作為查詢依據，若申請人對查詢結果有疑義，請洽水利主管機關。
6	是否位屬山坡地？	有□ 無■		免查範圍或非屬應查範圍
7	是否位屬土石流潛勢溪流地區？	有□ 無■		免查範圍或非屬應查範圍
8	是否位屬前依「莫拉克颱風災後重建特別條例」劃定公告之「特定區域」，尚未公告廢止之範圍？	有□ 無■		免查範圍或非屬應查範圍
9	是否位屬二級海岸保護區？	有□ 無■	內政部營建署綜合計畫組	
10	是否位屬海域區？	有□ 無■	高雄市政府地政局地用科	
11	是否位屬國家級重要濕地核心保育區、生態復育區以外分區以及地方級重要濕地核心保育區、生態復育區？	有□ 無■		免查範圍或非屬應查範圍
12	是否位屬歷史建築？	有□ 無■		免查範圍或非屬應查範圍
13	是否位屬聚落建築群？	有□ 無■		免查範圍或非屬應查範圍
14	是否位屬文化景觀？	有□ 無■		免查範圍或非屬應查範圍
15	是否位屬紀念建築？	有□ 無■		免查範圍或非屬應查範圍
16	是否位屬史蹟？	有□ 無■		免查範圍或非屬應查範圍
17	是否位屬地質敏感區（地質遺跡）？	有□ 無■		免查範圍或非屬應查範圍
18	是否位屬國家公園內之一般管制區及遊憩區？	有□ 無■		免查範圍或非屬應查範圍
19	是否位屬水庫集水區（非供家用或非供公共給水）？	有□ 無■		免查範圍或非屬應查範圍

20	是否位屬自來水水質水量保護區？	有□ 無■		免查範圍或非屬應查範圍
21	是否位屬優良農地以外之農業用地？	有■ 無□	高雄市政府農業局	高雄市政府農業局： 依行政院農業委員會107年5月28日農企字第1070220743號函說明，有關是否位屬優良農地以外之農業用地係以「一般農業區農業用地」為範圍，先予敘明。 本案土地梓官區新興段28-1、28-2、28-3地號等3筆土地，係一般農業區之農業用地，位屬優良農地以外之農業用。 另茄苳坑段507-2、508-12、508-14、608-16、608-18、612-12及公館段1236地號等7筆土地，座落特定農業區、都市計畫之土地，均非屬優良農地以外之農業用地。 另公館段1366、1367地號等2筆土地使用分區及使用地類別為暫未編定，建請辦理補辦編定後，再洽本局查詢。
22	是否位屬礦區（場）、礦業保留區、地下礦坑分布地區？	有□ 無■		免查範圍或非屬應查範圍
23	是否位屬地質敏感區（地下水補注）？	有□ 無■		免查範圍或非屬應查範圍
24	是否位屬人工魚礁區及保護礁區？	有□ 無■		免查範圍或非屬應查範圍
25	是否位屬氣象法之禁止或限制建築地區？	有□ 無■		免查範圍或非屬應查範圍
26	是否位屬電信法之禁止或限制建築地區？	有□ 無■		免查範圍或非屬應查範圍
27	是否位屬民用航空法之禁止或限制建築地區或高度管制範圍？	有□ 無■	交通部民用航空局場站組	交通部民用航空局場站組： 一、查本案場址非位於依「航空站飛行場助航設備四周禁止限制建築物及其他障礙物高度管理辦法」及「航空站飛行場及助航設備四周禁止或限制燈光照射角度管理辦法」所劃定之禁止或限制範圍內。 二、本案場址爾後若有興建計畫高度（含屋突、水塔、避雷針、天線及其他雜項工程之總高度）60公尺以上者、或興建太陽光電設施者，請於規劃設計時，將眩光可能影響塔臺視野因素納入考量，避免對航管作業造成困擾。另請提供標示基地位置之地形圖、經緯度（WGS84系統）、基地高程及建物高度等資料予本局，俾利評估助航設備訊號效能及儀航程序。 三、倘本案涉及風力發電機組申設，以上意見不得作為向能源局申請備查或籌設之意見書或同意證明文件。
28	是否位屬航空噪音防制區？	有■ 無□	高雄市政府環境保護局	高雄市政府環境保護局： 一、有關中華民國航空測量及遙感探測學會函轉經濟部能源局申請本市梓官區茄苳坑段507-2地號等12筆土地(面積:2.792公頃)是否位於相關環境敏感地區乙案。

				二、經查申請土地: (一)梓官區梓信里公館段等3筆土地位於本市公告「岡山軍用機場」第三級航空噪音防制區。 (二)梓官區梓義里新興段等3筆土地位於本市公告「岡山軍用機場」第一級航空噪音防制區。 三、本項係依附件所載村里別認定，如載列有誤申請人應自行負責。另請隨時注意相關公告，如防制區範圍有所變動，仍應以最新公告為準。
29	是否位屬核子反應器設施周圍之禁制區及低密度人口區？	有□ 無■		免查範圍或非屬應查範圍
30	是否位屬公路兩側禁建限建地區？	有■ 無□	交通部高速公路局、交通部公路總局第三區養護工程處高雄工務段、交通部公路總局	交通部公路總局第三區養護工程處高雄工務段： 一、經查本案部分土地位於省道台17線207k+500~208k+500，其中公館段 1366、1367地號等2筆土地現況已作為省道使用。 二、依內政部暨交通部修正『公路兩側公私有建築物廣告物禁建限建辦法』，除高速公路及計畫道路用地外，並無明定禁、限建範圍，公路總局辦理省道道路規劃時並未對路權以外土地採禁、限建措施，日後公路兩側土地倘若有發現影響路基、行車安全及景觀情事者，將依該辦法循行政程序陳報劃為禁限建範圍。 註： 位屬省道兩側禁建限建地區。
31	是否位屬大眾捷運系統兩側禁建限建地區？	有□ 無■		免查範圍或非屬應查範圍
32	是否位屬鐵路兩側限建地區？	有□ 無■		免查範圍或非屬應查範圍
33	是否位屬海岸管制區、山地管制區、重要軍事設施管制區之禁建、限建地區？	有■ 無□	陸軍第八軍團指揮部	陸軍第八軍團指揮部： 一、依據貴學會民國111年4月26日航測會字第1119025193號函及空軍軍官學校民國111年5月17日空官校作字第1110018080號函辦理。 二、上述12筆土地，涉及空軍軍官學校列管重要軍事設施管制區限建範圍，可建絕對高度詳如附件。 三、案內有關查詢土地資料由貴學會提供，本部依國防部部頒「海岸山地及重要軍事設施管制區與禁建限建範圍劃定公告及管制作業規定」實施審查，如有疑慮可逕洽縣（市）政府協助釐清，俾利禁、限建審查作業。 四、倘涉及風力發電機組申設，以上意見不得作為向能源局申請備查或籌設之意見書或同意證明文件請另詢內政部（空勤總隊）及國防部（空軍司令部、空作部）查詢。

內政部營建署
Construction and Planning Agency
Ministry of the Interior

				註： 位屬重要軍事設施管制區之禁建、限建地區。
34	是否位屬要塞堡壘地帶？	有□ 無■		本項查詢依據陸軍第四作戰區指揮部109年11月24日陸八軍作字第1090016491號函檢送應查範圍辦理。

內政部營建署
Construction and Planning Agency
Ministry of the Interior

環境敏感圖資：淹水潛勢，申請案件位置圖

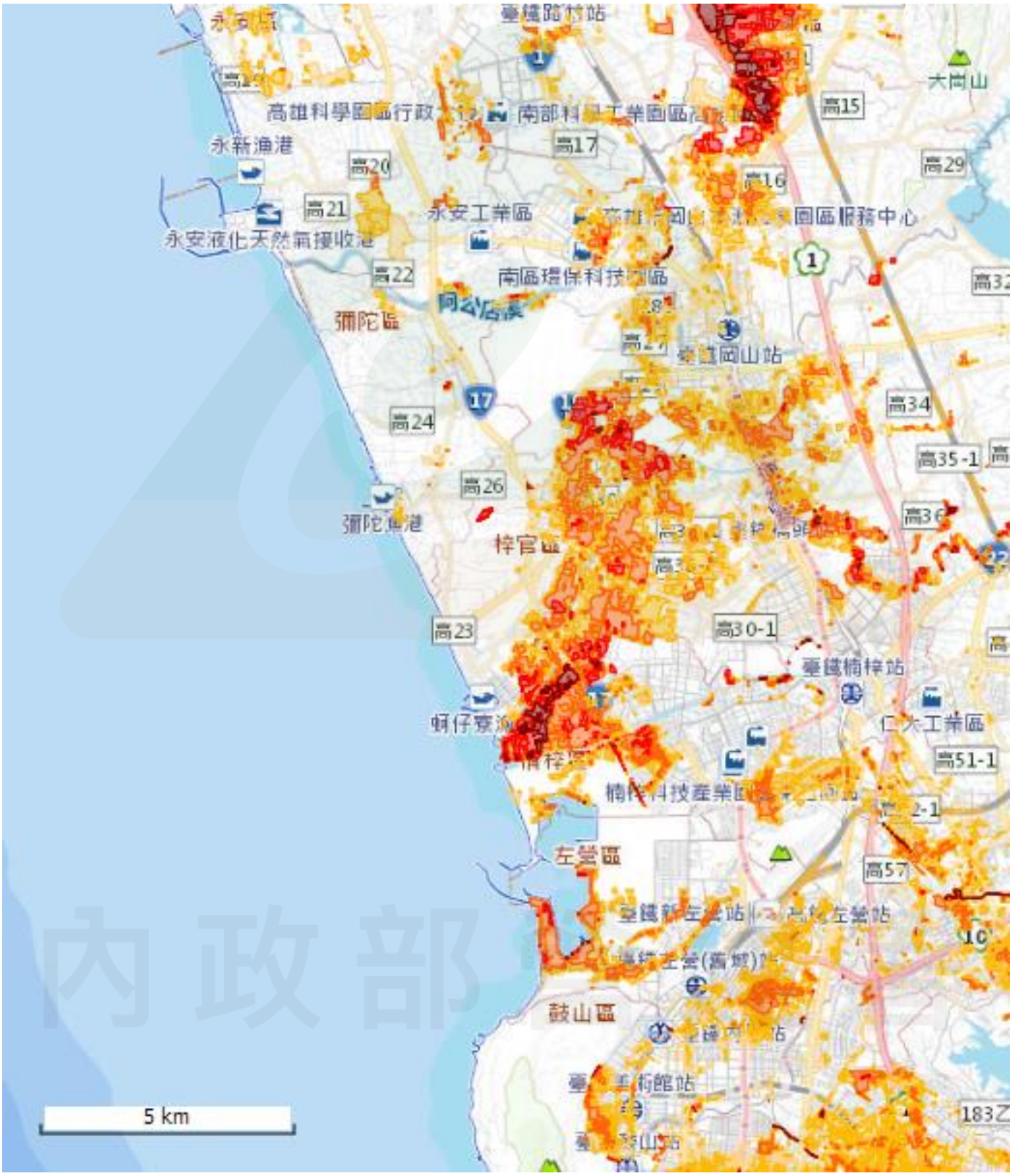

圖例1

- 0.3m - 0.5m
- 0.5m - 1.0m
- 1.0m - 2.0m
- 2.0m - 3.0m
- > 3.0m

淹水潛勢

圖例2 申請範圍

內政部 Construction and Planning Agency Ministry of the Interior

檔　　號：
保存年限：

中華民國航空測量及遙感探測學會　函

機關地址：臺北市11681文山區羅斯福路5段113號3樓
聯絡人：陳怡如
電話：(02)2931-1112#29
傳真：(02)29317225

臺北市中山區復興北路2號13樓

受文者：經濟部能源局

發文日期：中華民國 111 年 05 月 27 日
發文字號：航測會字第1119028932號
速別：
密等及解密條件或保密期限：普通
附件：

主旨：有關申請高雄市湖內區大湖段2524地號等20筆土地（面積：1.484公頃）有無位於相關環境敏感地區1案，復請查照。

說明：

一、內政部營建署自103年起推動環境敏感地區單一窗口查詢服務機制，並於111年度委託本會辦理「環境敏感地區單一窗口查詢工作案」，由本會協助申請人進行60項環境敏感地區查詢服務相關作業。

二、依臺端111年04月25日申請書（案號：1110415901）。

三、旨揭申請案經各環境敏感地區查復機關確認後，查詢結果請至環境敏感地區查詢平臺進行下載。（下載網址：https://eland.cpami.gov.tw/seportal/?k=2PTWL1-keGt）。

四、依據環境敏感地區單一窗口查詢申請作業要點第6點規定，本案查詢結果通知書有效期間為1年，本案查詢結果通知書所載查詢結果有誤差或爭議時，或期間內環境敏感地區範圍有變更情形者，以各環境敏感地區主管機關查認結果為準。又因地籍圖與地形圖套繪容有誤差，須以各環境敏感地區圖資套疊查詢者，本案係依所附位置圖標示位置辦識，所附地籍資料及地籍圖係供參考，爰臺端如對個別查詢結果有疑義，建議可逕向該環境敏感地區主管機關確認。

正本：　經濟部能源局

理事長 趙鍵哲

環境敏感地區一窗口查詢專用章

申請高雄市路竹區新興段216地號等66筆土地（面積：7.683公頃）

（案號：1110517743）

附表1 申請查詢範圍位置圖



圖例 申請範圍

內政部營建署
Construction and Planning Agency
Ministry of the Interior

申請案件位置略圖



圖例　申請範圍

內政部營建署
Construction and Planning Agency
Ministry of the Interior

申請高雄市路竹區新興段216地號等66筆土地（面積：7.683公頃）

（案號：1110517743）

附表2 申請查詢地籍清冊

項次	縣市	鄉鎮市區	村里	段名	段碼	地號	使用分區	使用地類別
1	高雄市	路竹區	竹南里	中華段	EJ2833	1155-6	都計農業區	都計農業區
2	高雄市	路竹區	玉庫里	三埤段	EJ2852	10	暫未編定	暫未編定
3	高雄市	路竹區	竹園里	新園段	EJ2802	3001	特定農業區	農牧用地
4	高雄市	路竹區	三爺里	三埤段	EJ2852	492	一般農業區	農牧用地
5	高雄市	路竹區	三爺里	三埤段	EJ2852	493	一般農業區	農牧用地
6	高雄市	路竹區	三爺里	三埤段	EJ2852	491	一般農業區	農牧用地
7	高雄市	路竹區	三爺里	三埤段	EJ2852	490	一般農業區	農牧用地
8	高雄市	路竹區	新達里	下甲段	EJ2848	1277-1	一般農業區	養殖用地
9	高雄市	路竹區	社東里	社東段	EJ2823	392-1	特定農業區	農牧用地
10	高雄市	路竹區	頂寮里	頂寮段	EJ2847	535-5	一般農業區	養殖用地
11	高雄市	路竹區	頂寮里	頂寮段	EJ2847	535-4	一般農業區	養殖用地
12	高雄市	路竹區	頂寮里	頂寮段	EJ2847	535-3	一般農業區	養殖用地
13	高雄市	路竹區	頂寮里	頂寮段	EJ2847	535-2	一般農業區	養殖用地
14	高雄市	路竹區	竹南里	中華段	EJ2833	1155-7	都計農業區	都計農業區
15	高雄市	路竹區	竹南里	中華段	EJ2833	1155-8	都計農業區	都計農業區
16	高雄市	路竹區	社東里	新興段	EJ2822	511-6	一般農業區	養殖用地
17	高雄市	路竹區	下坑里	下坑段	EJ2805	1686-1	特定農業區	農牧用地
18	高雄市	路竹區	三爺里	三爺段	EJ2837	1233-1	一般農業區	養殖用地
19	高雄市	路竹區	新達里	下甲段	EJ2848	357	一般農業區	農牧用地
20	高雄市	路竹區	鴨寮里	復興段	EJ2824	1063	一般農業區	農牧用地
21	高雄市	路竹區	鴨寮里	復興段	EJ2824	1042	一般農業區	農牧用地
22	高雄市	路竹區	三爺里	三埤段	EJ2852	449	一般農業區	農牧用地
23	高雄市	路竹區	三爺里	三埤段	EJ2852	299	一般農業區	農牧用地
24	高雄市	路竹區	三爺里	三埤段	EJ2852	344	一般農業區	養殖用地
25	高雄市	路竹區	三爺里	三埤段	EJ2852	22	一般農業區	養殖用地
26	高雄市	路竹區	頂寮里	頂寮段	EJ2847	18-1	一般農業區	養殖用地
27	高雄市	路竹區	玉庫里	三埤段	EJ2852	1	暫未編定	暫未編定
28	高雄市	路竹區	社東里	新興段	EJ2822	229-4	一般農業區	農牧用地
29	高雄市	路竹區	社東里	新興段	EJ2822	229-3	一般農業區	農牧用地
30	高雄市	路竹區	社東里	新興段	EJ2822	229-2	一般農業區	農牧用地
31	高雄市	路竹區	社東里	新興段	EJ2822	444-2	一般農業區	養殖用地
32	高雄市	路竹區	社東里	新興段	EJ2822	434-3	一般農業區	養殖用地
33	高雄市	路竹區	社東里	新興段	EJ2822	434-2	一般農業區	養殖用地
34	高雄市	路竹區	社東里	新興段	EJ2822	382-2	一般農業區	養殖用地
35	高雄市	路竹區	社東里	新興段	EJ2822	382-1	一般農業區	養殖用地
36	高雄市	路竹區	社東里	新興段	EJ2822	381-1	一般農業區	養殖用地
37	高雄市	路竹區	三爺里	三爺段	EJ2837	543	一般農業區	農牧用地
38	高雄市	路竹區	竹園里	新園段	EJ2802	3002	特定農業區	農牧用地
39	高雄市	路竹區	三爺里	三爺段	EJ2837	1309	一般農業區	農牧用地

40	高雄市	路竹區	頂寮里	頂寮段	EJ2847	283-1	一般農業區	養殖用地
41	高雄市	路竹區	鴨寮里	三爺段	EJ2837	9-1	暫未編定	暫未編定
42	高雄市	路竹區	三爺里	復興段	EJ2824	863-2	一般農業區	養殖用地
43	高雄市	路竹區	頂寮里	頂寮段	EJ2847	85	特定農業區	農牧用地
44	高雄市	路竹區	竹滬里	華正段	EJ2834	692	一般農業區	農牧用地
45	高雄市	路竹區	頂寮里	頂寮段	EJ2847	550	一般農業區	養殖用地
46	高雄市	路竹區	三爺里	三爺段	EJ2837	548	一般農業區	農牧用地
47	高雄市	路竹區	三爺里	三爺段	EJ2837	547	一般農業區	農牧用地
48	高雄市	路竹區	三爺里	三爺段	EJ2837	546	一般農業區	農牧用地
49	高雄市	路竹區	三爺里	三爺段	EJ2837	545	一般農業區	農牧用地
50	高雄市	路竹區	三爺里	三爺段	EJ2837	544	一般農業區	農牧用地
51	高雄市	路竹區	竹南里	三爺段	EJ2837	53	暫未編定	暫未編定
52	高雄市	路竹區	社東里	新興段	EJ2822	529-2	一般農業區	農牧用地
53	高雄市	路竹區	社東里	新興段	EJ2822	518-1	一般農業區	養殖用地
54	高雄市	路竹區	社東里	新興段	EJ2822	508-1	特定農業區	農牧用地
55	高雄市	路竹區	社東里	新興段	EJ2822	493	一般農業區	農牧用地
56	高雄市	路竹區	社東里	新興段	EJ2822	428	一般農業區	農牧用地
57	高雄市	路竹區	頂寮里	頂寮段	EJ2847	280	一般農業區	養殖用地
58	高雄市	路竹區	社東里	新興段	EJ2822	216	一般農業區	養殖用地
59	高雄市	路竹區	下坑里	福善段	EJ2846	1660	一般農業區	養殖用地
60	高雄市	路竹區	下坑里	福善段	EJ2846	1572	一般農業區	農牧用地
61	高雄市	路竹區	下坑里	福善段	EJ2846	1481	一般農業區	農牧用地
62	高雄市	路竹區	下坑里	福善段	EJ2846	1378	一般農業區	農牧用地
63	高雄市	路竹區	頂寮里	頂寮段	EJ2847	131	一般農業區	養殖用地
64	高雄市	路竹區	頂寮里	頂寮段	EJ2847	115	一般農業區	養殖用地
65	高雄市	路竹區	鴨寮里	復興段	EJ2824	1119	暫未編定	暫未編定
66	高雄市	路竹區	鴨寮里	三爺段	EJ2837	11-1	暫未編定	暫未編定

內政部營建署
Construction and Planning Agency
Ministry of the Interior

申請高雄市路竹區新興段216地號等66筆土地（面積：7.683公頃）

（案號：1110517743）

附表3 申請查詢結果綜理表

本案為中華民國航空測量及遙感探測學會111年6月17日航測會字第1119031016號函查詢結果。

依據環境敏感地區單一窗口查詢申請作業要點第6點規定，本案查詢結果通知書有效期間為1年（民國112年06月17日止）。

有無位於環境敏感地區	第1級	第2級
有	2項	3項
無	26項	31項
查詢項目合計	28項	34項

一、第1級環境敏感地區

環境敏感地區項目		有無位於環境敏感地區	複查確認機關	備註
1	是否位屬特定水土保持區？	有□ 無■		免查範圍或非屬應查範圍
2	是否位屬河川區域？	有□ 無■	經濟部水利署	經濟部水利署： 本案經查非位在中央管河川區域內；是否位於縣（市）管河川區域內請洽土地所在縣（市）政府水利單位查詢。 縣市管河川區域： 免查範圍或非屬應查範圍
3	是否位屬洪氾區一級管制區及洪水平原一級管制區？	有□ 無■		免查範圍或非屬應查範圍
4	是否位屬區域排水設施範圍？	有■ 無□	高雄市政府水利局	高雄市政府水利局： 1.路竹區新園段3001地號土地部分位於土庫排水水道治理計畫線範圍內。 2.路竹區三埤段10地號土地部分位於客人埤現況水道範圍內。 3.路竹區三爺段9-1、11-1地號等2筆土地部分位於鴨母寮現況水道範圍內。 4.路竹區三爺段1309地號土地部分位於土庫排水水道治理計畫線範圍內。 5.路竹區頂寮段18-1地號土地部分位於大湖埤現況水道範圍內。 6.餘非屬區域排水設施範圍內。
5	是否位屬活動斷層兩側一定範圍？	有□ 無■		免查範圍或非屬應查範圍
6	是否位屬國家公園區內之特別景觀區、生態保護區？	有□ 無■		免查範圍或非屬應查範圍
7	是否位屬自然保留區？	有□ 無■		免查範圍或非屬應查範圍
8	是否位屬野生動物保護區？	有□ 無■		免查範圍或非屬應查範圍
9	是否位屬野生動物重要棲息環境？	有□ 無■		免查範圍或非屬應查範圍

10	是否位屬自然保護區？	有□ 無■		免查範圍或非屬應查範圍
11	是否位屬一級海岸保護區？	有□ 無■	內政部營建署綜合計畫組	
12	是否位屬國際級重要濕地或國家級重要濕地核心保育區、生態復育區？	有□ 無■		免查範圍或非屬應查範圍
13	是否位屬古蹟保存區？	有□ 無■		免查範圍或非屬應查範圍
14	是否位屬考古遺址？	有□ 無■		免查範圍或非屬應查範圍
15	是否位屬重要聚落建築群？	有□ 無■		免查範圍或非屬應查範圍
16	是否位屬重要文化景觀？	有□ 無■		免查範圍或非屬應查範圍
17	是否位屬重要史蹟？	有□ 無■		免查範圍或非屬應查範圍
18	是否位屬水下文化資產？	有□ 無■		依據文化部現有資料，所詢計畫場址尚未進行水下文化資產相關調查，後續如涉及水域開發行為(含興建工程)，直接或間接涉及海床或陸域水體下之水底或底土之活動，請依《水下文化資產保存法》第9條、第10條、第13條規定辦理。
19	是否位屬國家公園內之史蹟保存區？	有□ 無■		免查範圍或非屬應查範圍
20	是否位屬飲用水水源水質保護區或飲用水取水口一定距離內之地區？	有□ 無■		免查範圍或非屬應查範圍
21	是否位屬水庫集水區（供家用或供公共給水）？	有□ 無■		免查範圍或非屬應查範圍
22	是否位屬水庫蓄水範圍？	有□ 無■		免查範圍或非屬應查範圍
23	23-1.是否位屬森林（國有林事業區、保安林等森林地區）？	有□ 無■		免查範圍或非屬應查範圍
23	23-2.是否位屬森林（區域計畫劃定之森林區）？	有□ 無■		1、依地政司地籍資料判定。 2、本項查詢應以申請開發計畫當時土地使用分區為準。
23	23-3.是否位屬森林（大專院校實驗林地及林業試驗林地等森林地區）？	有□ 無■		免查範圍或非屬應查範圍
24	是否位屬溫泉露頭及其一定範圍？	有□ 無■		免查範圍或非屬應查範圍
25	是否位屬水產動植物繁殖保育區？	有□ 無■		免查範圍或非屬應查範圍
26	是否位屬優良農地？	有■ 無□	高雄市政府農業局	高雄市政府農業局： 依行政院農業委員會107年4月23日農企字第1070214855號函說明，有關是否位屬優良農地係指申請土地是否屬「特定農業區」之農業用地，先予敘明。 本案土地路竹區新園段3001地號等6筆土地，係特定農業區之農業用地，位屬優良農地。 三埤段22地號等58筆土地，座落一般農業區及都市計畫土地，均非屬優良農地。 另三埤段1地號等2筆土地，使用分區及使用地類別均為空白，建請辦理補辦編定後，再洽本局查詢。

內政部營建署
Construction and Planning Agency
Ministry of the Interior

二、第2級環境敏感地區

環境敏感地區項目		有無位於環境敏感地區	複查確認機關	備註
1	是否位屬地質敏感地區（活動斷層、山崩與地滑、土石流）？	有□ 無■		免查範圍或非屬應查範圍
2	是否位屬洪氾區二級管制區及洪水平原二級管制區？	有□ 無■		免查範圍或非屬應查範圍
3	是否位屬嚴重地層下陷地區？	有□ 無■		免查範圍或非屬應查範圍
4	是否位屬海堤區域？	有□ 無■		免查範圍或非屬應查範圍
5	是否位屬淹水潛勢？	有■ 無□		（一）淹水潛勢圖係依「災害防救法」及「水災潛勢資料公開辦法」規定產製之淹水潛勢圖，經審議後由經濟部函送直轄市、縣（市）政府公開並接受人民申請提供；公開之淹水潛勢圖僅供防救災使用，相關土地管制或土地利用限制及其他相關措施，應依各目的事業主管機關相關法令規定辦理。 （二）本項查詢係經行政院環保署、內政部地政司及營建署等查詢需求主管機關達成共識，以第三代圖資「連續24小時降水500毫米」之定量降水情境作為查詢依據，若申請人對查詢結果有疑義，請洽水利主管機關。
6	是否位屬山坡地？	有□ 無■		免查範圍或非屬應查範圍
7	是否位屬土石流潛勢溪流地區？	有□ 無■		免查範圍或非屬應查範圍
8	是否位屬前依「莫拉克颱風災後重建特別條例」劃定公告之「特定區域」，尚未公告廢止之範圍？	有□ 無■		免查範圍或非屬應查範圍
9	是否位屬二級海岸保護區？	有□ 無■	內政部營建署綜合計畫組	
10	是否位屬海域區？	有□ 無■		免查範圍或非屬應查範圍
11	是否位屬國家級重要濕地核心保育區、生態復育區以外分區以及地方級重要濕地核心保育區、生態復育區？	有□ 無■		免查範圍或非屬應查範圍
12	是否位屬歷史建築？	有□ 無■	高雄市政府文化局	高雄市政府文化局： 1.經查詢路竹區下甲段1277-1地號距離疑似遺址「烏樹林A遺址」300公尺及「下甲遺址」400公尺 範圍內，請於該筆土地辦理開發前聘請考古遺址相關學者專家做實際之評估。 2.為避免觸及文化資產保存法第106條第1項、第107條之規定，請台端於本案土地後續開發期間如發現具古蹟、歷史建築、紀念建築及聚落建築群價值之建造物、疑似遺址或具古物價值者，依前開法令第33、57及77條規定，立即停止工程或開發行為

				之進行，並通報本局處理；如發現具發現具自然地景、自然紀念物價值者，亦請依前開法令第88條規定，停止工程或開發行為，並通報本府農業局處理。
13	是否位屬聚落建築群？	有□ 無■		免查範圍或非屬應查範圍
14	是否位屬文化景觀？	有□ 無■		免查範圍或非屬應查範圍
15	是否位屬紀念建築？	有□ 無■		免查範圍或非屬應查範圍
16	是否位屬史蹟？	有□ 無■		免查範圍或非屬應查範圍
17	是否位屬地質敏感區（地質遺跡）？	有□ 無■		免查範圍或非屬應查範圍
18	是否位屬國家公園內之一般管制區及遊憩區？	有□ 無■		免查範圍或非屬應查範圍
19	是否位屬水庫集水區（非供家用或非供公共給水）？	有□ 無■		免查範圍或非屬應查範圍
20	是否位屬自來水水質水量保護區？	有□ 無■		免查範圍或非屬應查範圍
21	是否位屬優良農地以外之農業用地？	有■ 無□	高雄市政府農業局	高雄市政府農業局： 依行政院農業委員會107年5月28日農企字第1070220743號函說明，有關是否位屬優良農地以外之農業用地係以「一般農業區農業用地」為範圍，先予敘明。 本案土地路竹區三埤段22地號等51筆土地，係特定農業區之農業用地，位屬優良農地以外之農業用地。 新園段3001地號等13筆土地，座落特定農業區及都市計畫土地，均非屬優良農地以外之農業用地。 另三埤段1地號等2筆土地，使用分區及使用地類別均為空白，建請辦理補辦編定後，再洽本局查詢。
22	是否位屬礦區（場）、礦業保留區、地下礦坑分布地區？	有□ 無■		免查範圍或非屬應查範圍
23	是否位屬地質敏感區（地下水補注）？	有□ 無■		免查範圍或非屬應查範圍
24	是否位屬人工魚礁區及保護礁區？	有□ 無■		免查範圍或非屬應查範圍
25	是否位屬氣象法之禁止或限制建築地區？	有□ 無■		免查範圍或非屬應查範圍
26	是否位屬電信法之禁止或限制建築地區？	有□ 無■		免查範圍或非屬應查範圍
27	是否位屬民用航空法之禁止或限制建築地區或高度管制範圍？	有□ 無■	交通部民用航空局場站組	交通部民用航空局場站組： 一、查本案場址非位於依「航空站飛行場助航設備四周禁止限制建築物及其他障礙物高度管理辦法」及「航空站飛行場及助航設備四周禁止或限制燈光照射角度管理辦法」所劃定之禁止或限制範圍內。 二、本案場址爾後若有興建計畫高度（含屋突、水塔、避雷針、天線及其他雜項工程之總高度）60公尺以上者、或興建太陽光電設施者，請於規劃設計時，將眩光可能影響塔臺視野因素納入

				考量，避免對航管作業造成困擾。另請提供標示基地位置之地形圖、經緯度（WGS84系統）、基地高程及建物高度等資料予本局，俾利評估助航設備訊號效能及儀航程序。 三、倘本案涉及風力發電機組申設，以上意見不得作為向能源局申請備查或籌設之意見書或同意證明文件。
28	是否位屬航空噪音防制區？	有□ 無■		免查範圍或非屬應查範圍
29	是否位屬核子反應器設施周圍之禁制區及低密度人口區？	有□ 無■		免查範圍或非屬應查範圍
30	是否位屬公路兩側禁建限建地區？	有□ 無■	交通部高速公路局、交通部公路總局第三區養護工程處高雄工務段、交通部公路總局	
31	是否位屬大眾捷運系統兩側禁建限建地區？	有□ 無■		免查範圍或非屬應查範圍
32	是否位屬鐵路兩側限建地區？	有□ 無■	交通部鐵道局、交通部臺灣鐵路管理局高雄工務段	交通部臺灣鐵路管理局高雄工務段： 一.請依鐵路法第59條規定辦理，如下： 1.距鐵路軌道中心五公尺以內，不得在地面上裝設金屬管線、金屬結構物或建造建築物。但係屬原有或與行車有關，經施予適當之防護措施者，不在此限。 2.距鐵路軌道中心五公尺以外、四十公尺以內之明線或未含金屬遮蔽之通信線路，與鐵路平行之長度超過一公里以上者，應對電力干擾採取適當之防護措施。 3.沿鐵路敷設之油管、氣管線路，應儘量避免與鐵路平行；如無法避免，應採取適當之防護措施。 4.臨近鐵路之公路高於鐵路之地段，應由該公路之主管機關，在其臨近鐵路之一邊設置護欄。 5.跨越電化鐵路之人行天橋及公路橋樑，應設安全防護裝置。 6.前項防護辦法，由交通部定之。 二.依鐵路法第61-5條規定訂定之「鐵路兩側禁限建辦法」於民國105年1月11日發布，本局尚未依據該辦法第3條、第4條規定劃定禁建或限建範圍。
33	是否位屬海岸管制區、山地管制區、重要軍事設施管制區之禁建、限建地區？	有■ 無□	陸軍第八軍團指揮部	陸軍第八軍團指揮部： 一、依據貴學會民國111年5月23日航測會字第1119028410號函及空軍軍官學校民國111年6月8日空官校作字第1110021431號函辦理。 二、上述66筆土地，涉及空軍軍官學校列管重要軍事設施管制區限建範圍，可建絕對高度詳如附件。 三、案內有關查詢土地資料由貴學會提供，本部依國防部部頒「海岸山地及重要軍事設施管制區與禁建限建範圍劃定公告及管制作業規定

				」實施審查，如有疑慮可逕洽縣（市）政府協助釐清，俾利禁、限建審查作業。 四、倘涉及風力發電機組申設，以上意見不得作為向能源局申請備查或籌設之意見書或同意證明文件請另詢內政部（空勤總隊）及國防部（空軍司令部、空作部）查詢。 註： 位屬重要軍事設施管制區之禁建、限建地區。
34	是否位屬要塞堡壘地帶？	有□ 無■		本項查詢依據陸軍第四作戰區指揮部109年11月24日陸八軍作字第1090016491號函檢送應查範圍辦理。

內政部營建署
Construction and Planning Agency
Ministry of the Interior

環境敏感圖資：淹水潛勢，申請案件位置圖

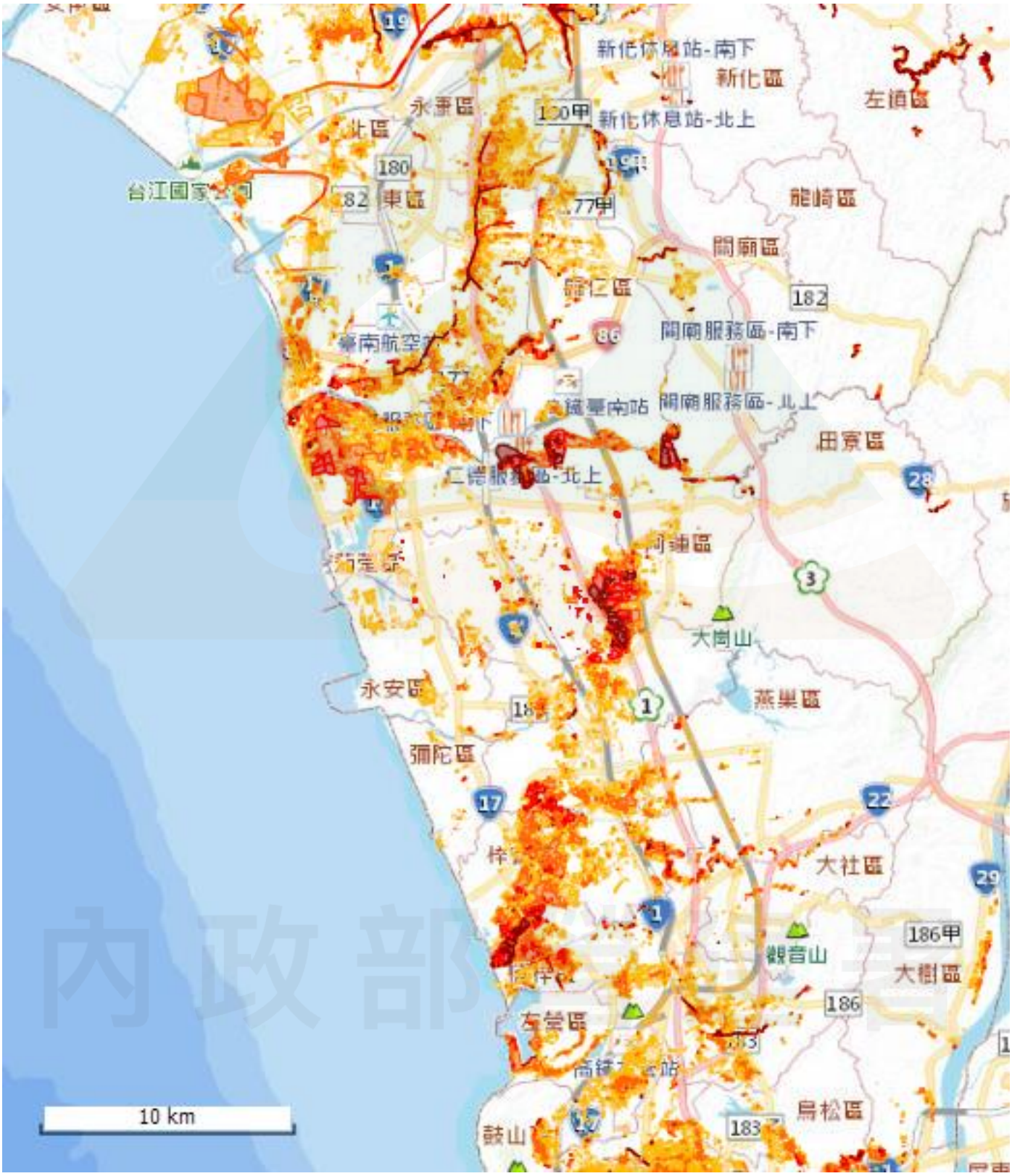

圖例1

- 0.3m - 0.5m
- 0.5m - 1.0m
- 1.0m - 2.0m
- 2.0m - 3.0m
- > 3.0m

淹水潛勢

圖例2 申請範圍

內政部 Construction and Planning Agency Ministry of the Interior

檔　　號：
保存年限：

中華民國航空測量及遙感探測學會　函

機關地址：臺北市11681文山區羅斯福路5段113號3樓
聯絡人：陳怡如
電話：(02)2931-1112#29
傳真：(02)29317225

臺北市中山區復興北路2號13樓

受文者：經濟部能源局

發文日期：中華民國 111 年 06 月 06 日
發文字號：航測會字第1119029739號
速別：
密等及解密條件或保密期限：普通
附件：

主旨：有關申請高雄市彌陀區塩港段268-5地號等75筆土地（面積：4.409公頃）有無位於相關環境敏感地區1案，復請查照。

說明：

一、內政部營建署自103年起推動環境敏感地區單一窗口查詢服務機制，並於111年度委託本會辦理「環境敏感地區單一窗口查詢工作案」，由本會協助申請人進行60項環境敏感地區查詢服務相關作業。

二、依臺端111年04月25日申請書（案號：1110415903）。

三、旨揭申請案經各環境敏感地區查復機關確認後，查詢結果請至環境敏感地區查詢平臺進行下載。（下載網址：https://eland.cpami.gov.tw/seportal/?k=2PTWL1-keGG）。

四、依據環境敏感地區單一窗口查詢申請作業要點第6點規定，本案查詢結果通知書有效期間為1年，本案查詢結果通知書所載查詢結果有誤差或爭議時，或期間內環境敏感地區範圍有變更情形者，以各環境敏感地區主管機關查認結果為準。又因地籍圖與地形圖套繪容有誤差，須以各環境敏感地區圖資套疊查詢者，本案係依所附位置圖標示位置辨識，所附地籍資料及地籍圖係供參考，爰臺端如對個別查詢結果有疑義，建議可逕向該環境敏感地區主管機關確認。

正本：　經濟部能源局

理事長 趙鍵哲

敏感地區環境單一窗口查詢專用章

附錄十一

環境敏感地區主管機關複查結果

電子公文

檔　　號：
保存年限：

交通部鐵道局　函

機關地址：22041新北市板橋區縣民大道2段7號9樓
聯絡人：劉重憲
聯絡電話：02—8072—3333#2206
傳真：(02)89691826
電子信箱：mcs_liu@rb.gov.tw

受文者：經濟部能源局
發文日期：中華民國110年5月11日
發文字號：鐵道土字第1100009379號
速別：最速件
密等及解密條件或保密期限：

主旨：有關貴局函為確認漁電共生(養殖漁業經營結合綠能設施)是否得設置於各機關業管之環境敏感地區項目區域範圍一案，復如說明，請查照。

說明：

一、依據交通部110年5月7日交路字第1100012498號函辦理，兼復貴局110年5月3日能綜字第11001004450號函。

二、查鐵路兩側禁建限建辦法條文內容，尚無對漁電共生(養殖漁業經營結合綠能設施)設施特別限制。

三、惟開發時應依禁建限建辦法，配合提送相關資料送審許可後進行。

正本：經濟部能源局
副本：交通部路政司 2021/05/11 09:43:01

11000546680

電子公文

檔　　號：
保存年限：

行政院農業委員會　函

機關地址：100台北市中正區南海路37號
聯絡人：張晉嘉
電話：(02)2351—5441 #673
傳真電話：02—23217661
電子信箱：david963tw@forest.gov.tw

受文者：經濟部能源局
發文日期：中華民國110年5月13日
發文字號：農授林務字第1100217253號
速別：最速件
密等及解密條件或保密期限：

主旨：有關貴局函詢野生動物保護區區域範圍內之魚塭是否得設置太陽光電設施案，敬復如說明，請查照。

說明：

一、復貴局110年5月3日能綜字第11001004450號函。

二、依據野生動物保育法第十條第一項略以，野生動物保護區係擇野生動物重要棲息環境有特別保護必要之範圍劃定公告，對該地之生態系具重要棲地保存價值，區域內之魚塭亦提供野生動物重要之棲息、覓食等關鍵生態功能，故不宜於其範圍內設置太陽光電等設施，以免造成重要棲地及生態功能減損。

三、爰建請貴局光電選址應優先排除野生動物保護區範圍，以避免衍生相關生態爭議，確保光電設置與社會及環境共存共榮。

正本：經濟部能源局
副本：本會林務局、各縣市政府（含各直轄市及金門、連江兩縣）2021/05/13 14:34:54

11000549910

檔　　號：
保存年限：

來文

交通部　函

機關地址：10052臺北市仁愛路1段50號
傳真：2389-9887

受文者：交通部高速公路局

發文日期：中華民國109年4月10日
發文字號：交路字第1095004167號
速別：普通件
密等及解密條件或保密期限：
附件：

裝

主旨：貴公司函詢「太陽光電發電設備」是否屬「公路法」、「公路兩側公私有建築物與廣告物禁建限建辦法」規範之建築物之設置或建築一案，復如說明，請查照。

說明：

一、復貴公司109年2月4日鴻字第1090204-1號函。

訂

二、按公路法第59條第1項規定，公路主管機關為維護公路路基、行車安全及沿途景觀，得會同當地直轄市、縣(市)政府於公路兩側勘定範圍，公告禁止或限制公、私有廣告物及其他建築物之設置或建築，不受相關土地使用管制法令規定之限制。

線

三、復按公路兩側公私有建築物與廣告物禁建限建辦法第6條及第7條規定，在禁建範圍內，除依公路用地使用規則之規定外，不得建築及設置廣告物。在限建範圍內，不得建造、設置危害公路路基、妨礙行車安全或有礙沿途景觀之建築物及廣告物。其中公路用地使用規則第6條規定，使用公路用地之設施，除埋設管線應依照使用公路用地設施位置示意圖之規定位置辦理外，其他使用公路用地之設施，應依照公路主管機關指定之位置辦理，並應由使用人於施工前填具申請書並檢附工程計畫書向公路主管機關申請許可後，方得施工。準此，公路兩側公私有建築物與廣告物禁建限

高公局總收文 109/4/10
1090008012

來文

建辦法所稱建築物係指設施或建築物，亦無細分建築物類型，併予敘明。

四、綜上所述，於公路兩側禁建限建範圍設置「太陽光電發電設備」，應由該管公路主管機關按公路法第59條立法意旨，依其是否危害公路路基、妨礙行車安全或有礙沿途景觀等項目個案辦理審查。

正本：茂鴻電力股份有限公司
副本：內政部、經濟部、交通部運輸研究所、交通部高速公路局、交通部公路總局、本部法規委員會 109/04/10 電子公文章

高公局總收文 109/4/10
1090008012

電子公文

檔　　號：
保存年限：

交通部高速公路局　函

機關地址：243083新北市泰山區黎明里半山雅70號
承辦人：高毓脩
電話：(02)29096141#2552
傳真：(02)29093218
電子信箱：gaoy@freeway.gov.tw

受文者：經濟部能源局
發文日期：中華民國110年5月12日
發文字號：路字第1100011349號
速別：最速件
密等及解密條件或保密期限：
附件：如文

主旨：有關詢問是否得於高速公路兩側禁建限建地區內之魚塭設置太陽光電設施一案，詳如說明，請查照。

說明：

一、依據交通部110年5月7日交路字第1100012498號函轉貴局110年05月03日能綜字第11001004450號函辦理。

二、依公路法第59條授權訂定之「公路兩側公私有建築物與廣告物禁建限建辦法」第2條第2項規定，劃歸公路路線系統之市區道路路段或都市計畫區域路段得依都市計畫法、建築法及招牌廣告及樹立廣告管理辦法之規定辦理，另第3條第1項第1款規定，高速公路兩側路權邊界外8公尺以內地區為禁建範圍，同條第2項規定，前項禁建範圍外，經公路主管機關認為足以影響路基、行車安全及景觀，得劃為限建範圍。綜上，本局並未劃設限建範圍，至劃設國道禁建範圍之土地，依用地坐落位置屬都市計畫區內或都市計畫區外（非都市土地）分別依上開規定辦理。

三、查交通部109年4月10日交路字第1095004167號函示，「公路兩側公私有建築物與廣告物禁建限建辦法」所稱建築物係指設施或建築物，亦無細分建築物類型，於公路兩側禁建限建範圍

11000549400

設置「太陽光電發電設備」，應由該管公路主管機關按公路法第59條立法意旨，依其是否危害公路路基、妨礙行車安全或有礙沿途景觀等項目個案辦理審查（如附件），爰本案魚塭設置太陽光電設施倘位於8公尺禁建範圍內，請將相關資料送本局轄區養護工程分局個案辦理審查。

正本：經濟部能源局
副本：交通部 2021/05/12 16:30:59

附錄十一

環境敏感地區主管機關複查結果(屏東縣)

電子公文

檔　　號：
保存年限：

行政院農業委員會林務局　函

機關地址：10050台北市中正區杭州南路一段2號
聯絡人：林娉妃
電話：(02)2351—5441 #432
傳真電話：
電子信箱：chanel@forest.gov.tw

受文者：經濟部能源局
發文日期：中華民國110年10月19日
發文字號：林政字第1101629902號
速別：普通件
密等及解密條件或保密期限：

主旨：貴局為辦理「高雄市及屏東縣可優先推動漁業經營結合綠能之區位範圍暨專案計畫區位範圍海岸利用管理可行性規劃報告」申請特定區位審查需要，函查該案屏東縣區位範圍是否涉及「保安林」一案，經查非屬保安林，請查照。

說明：復貴局110年10月18日能技字第11006011983號函。

正本：經濟部能源局
副本：2021/10/19 15:55:14

11000682520

電子公文

檔　　號：
保存年限：

經濟部水利署第七河川局　函

機關地址：90093屏東縣屏東市建國路291號
聯 絡 人：蔡禮聰
連絡電話：08—7745554
電子信箱：wra07074@wra07.gov.tw
傳　　真：

受文者：經濟部能源局
發文日期：中華民國110年10月20日
發文字號：水七管字第11053042860號
速別：普通件
密等及解密條件或保密期限：

主旨：貴局函請查復「高雄市及屏東縣可優先推動漁業經營結合綠能之屏東縣區位範圍，是否位於屏東縣海堤區域範圍」乙案，復如說明，請查照。

說明：

一、復貴局110年10月18日能技字第11006011984號函。

二、本案經查該區位範圍無位於屏東縣海堤區域範圍內，惟鄰近海堤區域範圍線，請開發時避免侵入。

正本：經濟部能源局
副本：2021/10/20 15:59:04

11000684010

電子公文

檔　　號：
保存年限：

屏東縣政府　函

機關地址：900219屏東縣屏東市自由路527號
承辦人：陳信嘉
電話：08—732—0415#6816
傳真：08—733—0787
電子信箱：a002254@oa.pthg.gov.tw

受文者：經濟部能源局
發文日期：中華民國110年10月22日
發文字號：屏府水工字第11050821400號
速別：普通件
密等及解密條件或保密期限：

主旨：有關貴局為辦理「高雄市及屏東縣可優先推動漁業經營結合綠能之區位範圍暨專案計畫區位範圍海岸利用管理可行性規劃報告」申請特定區位審查所需，複查本案屏東縣區位範圍是否位於「區域排水設施」，詳如說明，請查照。

說明：

一、依據中華民國航空測量及遙感探測學會110年4月8日第1109008627號函(林邊鄉)及110年6月29日第1109015953號函(東港鎮)及貴局110年10月18日能技字第11006011982號函辦理。

二、有關旨揭區位範圍，查前開查詢結果，本案已依查詢結果排除涉及「區域排水設施」之區位，林邊鄉東林段95地號等45筆土地，本府同意備查。

正本：經濟部能源局
副本：本府水利處水利工程科 2021/10/22 16:31:44

11000687280

太陽光電組

檔　　號：
保存年限：

屏東縣政府　函

地址：900219屏東縣屏東市自由路527號
承辦人：顏克平
電話：08-7320415#6844
傳真：08-7662074
電子信箱：a001396@oa.pthg.gov.tw

104
台北市復興北路２號１３樓
受文者：經濟部能源局

發文日期：中華民國110年11月3日
發文字號：屏府水政字第11050822100號
速別：普通件
密等及解密條件或保密期限：
附件：

裝

主旨：有關貴局為辦理「高雄市及屏東縣可優先推動漁業經營結合綠能之區位範圍暨專案計畫區位範圍海岸利用管理可行性規劃報告」函詢本縣區位範圍是否涉及「河川區域」一案，復如說明，請查照。

說明：

訂

一、復貴局110年10月18日能技字第11006011981號函。

二、依所附圖籍資料，經查調整後範圍之土地均非位於依水利法劃設公告縣管河川（林邊溪）區域範圍內。

正本：經濟部能源局
副本：本府水利處

線

縣長 潘孟安

本案依分層負責規定授權業務主管決行

總收文
110000225010

110. 11. 05

附錄十一

環境敏感地區主管機關複查結果(高雄市)

電子公文

檔　　號：
保存年限：

行政院農業委員會林務局　函

機關地址：10050台北市中正區杭州南路一段2號
聯絡人：林娉妃
電話：(02)2351—5441 #432
傳真電話：
電子信箱：chanel@forest.gov.tw

受文者：經濟部能源局
發文日期：中華民國110年10月19日
發文字號：林政字第1101629916號
速別：普通件
密等及解密條件或保密期限：

主旨：貴局為辦理「高雄市及屏東縣可優先推動漁業經營結合綠能之區位範圍暨專案計畫區位範圍海岸利用管理可行性規劃報告」申請特定區位審查需要，函查該案高雄市永安區、彌陀區之區位範圍是否涉及「保安林」一案，經查非屬保安林，請查照。

說明：復貴局110年10月18日能技字第11006012022號函。

正本：經濟部能源局
副本：2021/10/19 14:38:50

11000682430

電子公文

檔　　號：
保存年限：

高雄市政府地政局　函

機關地址：80203高雄市苓雅區四維三路2號7樓
承辦單位：地用科
承辦人：賴益祥
電話：07—3368333#2570
傳真：07—5367986
電子信箱：lai0217@kcg.gov.tw

受文者：經濟部能源局
發文日期：中華民國110年10月21日
發文字號：高市地政用字第11033877600號
速別：普通件
密等及解密條件或保密期限：

裝

主旨：貴局為辦理「高雄市及屏東縣可優先推動漁業經營結合綠能之區位範圍暨專案計畫區位範圍海岸利用管理可行性規劃報告」申請特定區位審查所需，複查本案高雄市永安區、彌陀區之區位範圍是否涉及「海域區」乙案，復請查照。

訂

說明：

一、復貴局110年10月18日能技字第11006012024號函。

二、旨案經查案附本市永安區復興段16地號等2228筆土地資料尚無位於「海域區」，另查案附本市彌陀區彌海段391地號等811筆土地資料，除貴局上開函說明二所示「已依查詢結果排除涉及『海域區』之區位（彌海段542地號等29筆土地）」，彌陀區彌海段391地號等782筆土地尚無位於「海域區」。

線

正本：經濟部能源局
副本：本局地用科 2021/10/21 12:53:57

11000685010

電子公文

檔　　號：
保存年限：

經濟部水利署第六河川局　　函

機關地址：82050高雄市岡山區柳橋西路15號
聯 絡 人：王迺文
連絡電話：07—6279000#3205
電子信箱：wra06070@wra06.gov.tw
傳　　真：07—6270177

受文者：經濟部能源局
發文日期：中華民國110年10月22日
發文字號：水六管字第11053055580號
速別：普通件
密等及解密條件或保密期限：

主旨：有關貴局辦理「高雄市及屏東縣可優先推動漁業經營結合綠能之區位範圍暨專案計畫區位範圍海岸利用管理可行性規劃報告」申請特定區位審查所需，複查本案高雄市茄萣區、湖內區及路竹區之區位範圍是否涉及本局轄管「河川區域」，復如說明，請查照。

說明：

一、復貴局110年10月18日能技字第11006012010號函。

二、經查茄萣區、湖內區及路竹區等土地(詳附件)，未位於本局轄管公告之河川、海堤區域、水道治理計畫用地範圍及排水設施範圍內；至於是否位於其他單位依水利法劃設之排水範圍內或涉及其他水利相關法令規定，請逕函查明。

正本：經濟部能源局
副本：2021/10/22 10:47:04

11000686400

電子公文

檔　　號：
保存年限：

經濟部水利署第六河川局　　函

機關地址：82050高雄市岡山區柳橋西路15號
聯 絡 人：王迺文
連絡電話：07—6279000#3205
電子信箱：wra06070@wra06.gov.tw
傳　　真：07—6270177

受文者：經濟部能源局
發文日期：中華民國110年10月22日
發文字號：水六管字第11053055600號
速別：普通件
密等及解密條件或保密期限：

主旨：有關貴局辦理「高雄市及屏東縣可優先推動漁業經營結合綠能之區位範圍暨專案計畫區位範圍海岸利用管理可行性規劃報告」申請特定區位審查所需，複查本案高雄市永安區、彌陀區之區位範圍是否涉及本局轄管「河川區域」、「海堤區域」，復如說明，請查照。

說明：

一、復貴局110年10月18日能技字第11006012020號函。

二、經查永安區、彌陀區等土地(詳附件)，未位於本局轄管公告之河川、海堤區域、水道治理計畫用地範圍及排水設施範圍內；至於是否位於其他單位依水利法劃設之排水範圍內或涉及其他水利相關法令規定，請逕函查明。

正本：經濟部能源局
副本：2021/10/22 10:38:21

11000686380

電子公文

檔　　號：
保存年限：

高雄市政府文化局　函

機關地址：802514高雄市五福一路67號
承辦單位：文化資產中心
承辦人：李綺湘
電話：2225136#8329
電子信箱：busgo0623@mail.khcc.gov.tw

受文者：經濟部能源局
發文日期：中華民國110年10月25日
發文字號：高市文資字第11031889200號
速別：普通件
密等及解密條件或保密期限：

裝

主旨：有關貴局複查「高雄市及屏東縣可優先推動漁業經營結合綠能之區位範圍暨專案計畫區位範圍海岸利用管理可行性規劃報告」之本市茄萣區興達段149地號等725筆、湖內區劉家段1467—1地號等174筆及路竹區頂寮段100地號等688筆之土地是否涉及「古蹟保存區」乙案，復如說明，請查照。

訂

說明：

一、復貴局110年10月18日能技字第11006012012號函。

二、依貴局提送資料，經查旨揭調整後區位範圍，非位屬本市古蹟、歷史建築、紀念建築、聚落建築群、史蹟、文化景觀保存範圍內。

三、惟茄萣區崎漏段一小段距離疑似遺址「湖內遺址」500公尺範圍內，路竹區下甲段距離疑似遺址「烏樹林B遺址」及「下甲遺址」500公尺範圍內，且路竹區下甲段1256—1地號位於疑似遺址「烏樹林A遺址」區域範圍內，後續貴局如有開挖整地之土地開發行為時，建議於開發前聘請考古遺址相關學者專家做實際之評估。

線

四、為避免觸及文化資產保存法第106條第1項、第107條之規定，本案土地如有進行後續開發，請貴局於開發期間如發現具古蹟

11000688230

、歷史建築、紀念建築及聚落建築群價值之建造物、疑似遺址或具古物價值者，依前開法令第33、57及77條規定，立即停止工程或開發行為之進行，並通報本局處理；如發現具自然地景、自然紀念物價值者，亦請依前開法令第88條規定，停止工程或開發行為，並通報本府農業局處理。

正本：經濟部能源局
副本：2021/10/25 14:53:25

電子公文

檔　　號：
保存年限：

高雄市政府地政局　函

機關地址：80203高雄市苓雅區四維三路2號7樓
承辦單位：地用科
承辦人：楊偉智
電話：(07)3368333#2547
傳真：(07)5367986
電子信箱：youngway@kcg.gov.tw

受文者：經濟部能源局
發文日期：中華民國110年10月25日
發文字號：高市地政用字第11033874500號
速別：普通件
密等及解密條件或保密期限：

主旨：有關貴局為辦理「高雄市及屏東縣可優先推動漁業經營結合綠能之區位範圍暨專案計畫區位範圍海岸利用管理可行性規劃報告」申請特定區位審查所需，複查本案高雄市茄萣區、湖內區及路竹區之區位範圍是否涉及貴管「海域區」案，復請查照。

說明：

一、復貴局110年10月18日能技字第11006012013號函。

二、經查案附範圍及清冊等資料，本市茄萣區興達段350、352、360、334、439、448、450、456地號土地各有部分位於海域區範圍，餘尚無位於海域區。

正本：經濟部能源局
副本：本局地用科 2021/10/25 16:33:05

11000688540

電子公文

檔　　號：
保存年限：

高雄市政府水利局　函

機關地址：83001高雄市鳳山區光復路2段132號
承辦單位：水利養護科
承辦人：許金泉
電話：07—7995678—2504
傳真：07—7452286
電子信箱：a89f048@kcg.gov.tw

受文者：經濟部能源局
發文日期：中華民國110年11月1日
發文字號：高市水養字第11038579000號
速別：普通件
密等及解密條件或保密期限：

主旨：有關茄萣區、湖內區及路竹區之區位範圍，是否涉及轄管之「區域排水設施」乙案，復如說明。

說明：

一、復貴局110年10月18日能技字第11006012011號函。

二、湖內區及路竹區部分範圍涉及「區域排水設施」，業已依查詢結果排除涉及「區域排水設施」之區位，包含湖內區海埔段3519—3地號共31筆土地及路竹區頂寮段1地號共71筆土地，共102筆土地（詳如貴局函文局附件資料），請貴局確依前開查詢結果排除併迴避。

正本：經濟部能源局
副本：本局水利養護科 2021/11/01 12:09:45

11000694920

電子公文

檔　　號：
保存年限：

經濟部水利署第六河川局　　函

機關地址：82050高雄市岡山區柳橋西路15號
聯 絡 人：王迺文
連絡電話：07—6279000#3205
電子信箱：wra06070@wra06.gov.tw
傳　　真：07—6270177

受文者：經濟部能源局
發文日期：中華民國110年11月1日
發文字號：水六管字第11002138820號
速別：普通件
密等及解密條件或保密期限：

主旨：有關貴會函請本局查告高雄市彌陀區港口段395地號土地，有無位於中央管河川區域及海堤區域1案，復如說明，請查照。

說明：

一、復貴會110年3月12日航測會字第1109005963號函。

二、本案經查高雄市彌陀區港口段395地號土地緊鄰中央管河川(阿公店溪)，未位於河川區域範圍內，其相關設施設置時請注意勿設置於河川區域範圍內。

正本：經濟部能源局
副本：中華民國航空測量及遙感探測學會 2021/11/01 13:59:33

11000695310

電子公文

檔　　號：
保存年限：

高雄市政府水利局　函

機關地址：83001高雄市鳳山區光復路2段132號
承辦單位：行政職安科
承辦人：黃怡君
電話：7995678#2246
傳真：7452286
電子信箱：a54720@kcg.gov.tw

受文者：經濟部能源局
發文日期：中華民國110年11月24日
發文字號：高市水行字第11039202600號
速別：普通件
密等及解密條件或保密期限：
附件：如說明二土地清冊(隨文引入)(42461872_11039202600A0C_ATTCH1.ods、42461872_11039202600A0C_ATTCH2.pdf)

主旨：有關漁電共生先行區於岡山區土庫排水沿線漁塭土地是否涉及區域排水設施，又區域排水設施範圍內是否同意開放申請養殖經營結合綠能設施，及光電申設注意事項案，復如說明，請查照。

說明：

一、復貴局110年11月3日能綜字第11001013160號函。

二、依據來函附件土地清冊，是否涉及區域排水設施乙節，經調查結果，如後附件。

三、另區域排水設施範圍內是否同意開放申請養殖經營結合綠能設施，及光電申設注意事項，說明如下:

(一)排水設施範圍之使用應依「排水管理辦法」第四章(第32條~第38條)辦理申請，並注意不得違反「水利法」第78—3條規定。

(二)漁電共生設施是否得使用排水設施範圍，仍應依實際使用情形個案認定是否符合上開規定。

(三)倘符合上開規定，並經申請許可設置，日後如有整治或改善工程需求等「水利法」第91—2條規定情形發生者，將廢止其許可，並請無償配合拆遷。

11000716800

正本：經濟部能源局
副本：本局水利工程科、水利養護科、行政職安科 2021/11/24 10:01:23

裝

訂

線

電子公文

檔　　號：
保存年限：

高雄市政府水利局　函

機關地址：830201高雄市鳳山區光復路2段132號
承辦單位：行政職安科
承辦人：許堉翎
電話：07—7995678#2245
傳真：07—7475768
電子信箱：phs1568@kcg.gov.tw

受文者：經濟部能源局
發文日期：中華民國110年12月6日
發文字號：高市水行字第11039581300號
速別：普通件
密等及解密條件或保密期限：
附件：魚塭清冊（隨文檢送）(42664024_11039581300A0C_ATTCH1.xlsx)

主旨：有關本市彌陀區港口段374地號土地上之魚塭涉及區域排水設施情形，及是否同意開放申請養殖經營結合綠能設施，復如說明，請查照。

說明：

一、復貴局110年11月23日能技字第11006014170號函。

二、依據來函附件魚塭清冊，是否涉及區域排水設施乙節，經調查結果，如附件。

三、另區域排水設施範圍內是否同意開放申請養殖經營結合綠能設施，及光電申設注意事項，說明如下：

(一)排水設施範圍之使用應依「排水管理辦法」第四章（第32條至第38條）辦理申請，並注意不得違反「水利法」第78—3條規定。

(二)漁電共生設施是否得使用排水設施範圍，仍應依實際使用情形個案認定是否符合上開規定。

(三)倘符合上開規定，並經申請許可設置，日後如有整治或改善工程需求等「水利法」第91—2條規定情形發生者，將廢止其許可，並請無償配合拆遷。

11000727180

正本：經濟部能源局
副本：本局水利工程科、水利養護科、行政職安科 2021/12/06 12:26:11

裝

訂

線

電子公文

檔　　號：
保存年限：

高雄市政府水利局　函

機關地址：83001高雄市鳳山區光復路2段132號
承辦單位：水利養護科
承辦人：洪登龍
電話：7995678轉2512
傳真：077452286
電子信箱：a89f045@kcg.gov.tw

受文者：經濟部能源局
發文日期：中華民國110年12月13日
發文字號：高市水養字第11039921900號
速別：普通件
密等及解密條件或保密期限：

主旨：有關貴局為辦理「高雄市及屏東縣可優先推動漁業經營結合綠能之區位範圍暨專案計畫區位範圍海岸利用管理可行性規劃報告」申請特定區位審查所需，複查高雄市永安區、彌陀區之區位範圍是否涉及區域排水設施乙案，復如說明，請查照。

說明：

一、復貴局110年11月10日能技字第11000684980號函。

二、經書面審查查詢地點，高雄市永安區烏樹林段826、828—10、828—13地號，復興段227、233、234地號，保寧段38、81、83、968、1006、1147地號，保興段1064、1073地號，新港段421、638、639地號，新厝段5、6、7、58、79地號，永華段823地號等土地部分係屬區域排水設施範圍內，彌陀區山頂段335、337、802、803、805、806地號土地部分位在漯底排水水道治理計劃線範圍內，彌海段616、647地號土地部分位在海尾及漯底排水水道治理計劃線範圍內，日後有開發需求應依鑑界成果為準。

正本：經濟部能源局
副本：本局水利養護科 2021/12/14 08:12:55

11000734210

電子公文

檔　　號：
保存年限：

高雄市政府　函

機關地址：802721高雄市苓雅區四維三路2號5樓
承辦單位：養護工程處岡山養護工程隊
承辦人：朱宜芬
電話：(07)6119599#218
電子信箱：yifen219@kcg.gov.tw

受文者：經濟部能源局
發文日期：中華民國111年3月11日
發文字號：高市府工養字第11171708100號
速別：普通件
密等及解密條件或保密期限：

主旨：有關貴局函詢「高雄市及屏東縣可優先推動漁業經營結合綠能之區位範圍暨專案計畫區位範圍海岸利用管理可行性規劃報告」之永安濕地相關指導原則一案，復請查照。

說明：

一、復貴局111年2月17日能技字第11100481511號函。

二、有關旨案函詢事宜，既經內政部海岸管理審議會審議中專家學者研議在案，請貴局參卓辦理。

正本：經濟部能源局
副本：台灣電力股份有限公司、本府工務局、本府工務局養護工程處(岡山養護工程隊) 2022/03/11 16:18:21

11100506930

檔　　號:
保存年限:

高雄市政府水利局　函

地址：83001高雄市鳳山區光復路2段132號
承辦單位：水利養護科
承辦人：劉紀宏
電話：(07)7995678#2502
電子信箱：jhliu@kcg.gov.tw

受文者：高雄市政府海洋局

發文日期：中華民國111年3月15日
發文字號：高市水養字第11132224900號
速別：普通件
密等及解密條件或保密期限：
附件：

主旨：有關貴局於111年3月1日召開「高雄市漁電共生推動涉及中央管河川及區域排水範圍納入優先區協調會議」，復如說明，請查照。

說明：

一、修正本局111年3月14日高市水養字第11132165900號函兼復貴局111年3月11日高市海洋推字第11130715300號函。

二、有關會議記錄議題二，涉及區域排水部分本局原則同意，後續可依法提出申請。

三、另提供經濟部水利署訂定區域排水設置水路型太陽光電發電系統之評估原則：

(一)渠道寬度不超過15公尺為原則。

(二)已完成治理，護岸結構初步評估可行，且20年內暫無改建需求。

(三)位於郊區，渠道盡量平直(避免於河道沖刷段)。

(四)兩側無樹木(無遮蔭)、無鄰近住家。

(五)太陽光電設施設置應考量地震、強風、颱風及其他天然

海洋局 1110315

11130764600

災害侵襲之能力。若因而造成渠道結構損害或其他損失，應由業者負責修復或賠償。

正本：高雄市政府海洋局
副本：本局水利養護科 電子公文交換章 2022/03/15 16:26:52

局長 蔡長展

裝 訂 線

電子公文

檔　　號：
保存年限：

高雄市政府水利局　函

機關地址：83001高雄市鳳山區光復路2段132號
承辦單位：水利養護科
承辦人：吳文廷
電話：077995678#2509
傳真：07—7452286
電子信箱：traverwu@kcg.gov.tw

受文者：經濟部能源局
發文日期：中華民國111年3月17日
發文字號：高市水養字第11132245800號
速別：普通件
密等及解密條件或保密期限：
附件：土地清冊一份(隨文引入)(44131009_11132245800A0C_ATTCH1.ods)

主旨：有關岡山區等行政區前經環境與社會議題辨認涉及區域排水範圍而納入迴避區之魚塭清冊一案，復如說明，請查照。

說明：

一、復貴局111年3月16日能技字第11100507140號函。

二、有關魚塭清冊涉及區域排水913筆土地，本局原則同意，後續可依法提出申請。

三、另提供經濟部水利署訂定區域排水設置水路型太陽光電發電系統之評估原則:

(一)渠道寬度不超過15公尺為原則。

(二)已完成治理，護岸結構初步評估可行，且20年內暫無改建需求。

(三)位於郊區，渠道盡量平直(避免於河道沖刷段)

(四)兩側無樹木(無遮蔭)、無鄰近住家。

(五)太陽光電設施設置應考量地震、強風、颱風及其他天然災害侵襲之能力。若因而造成渠道結構損害或其他損失，應由業者負責修復或賠償。

(六)

11100511350

正本：經濟部能源局
副本：高雄市政府海洋局、含附件、本局水利養護科、含附件 2022/03/17 09:37:53

裝

訂

線

項次	縣市	鄉鎮	使分	使類	段名	地號	魚塭號	環敏查詢結果是否涉及區域排水設施	水利主管機關核對涉及情形(高雄市水利局)	是否同意開放申請漁電共生(高雄市水利局)	須提醒申設者備註事項(高雄市水利局)	備註
1	高雄市	岡山區	暫未編定	暫未編定	友情	11020000	50	是		同意	依高市水養字第11132245800號函說明三原則辦理	
2	高雄市	岡山區	暫未編定	暫未編定	友情	11030000	50	是		同意	依高市水養字第11132245800號函說明三原則辦理	
3	高雄市	岡山區	暫未編定	暫未編定	友情	11050000	50	是		同意	依高市水養字第11132245800號函說明三原則辦理	
4	高雄市	岡山區	暫未編定	暫未編定	友情	11100000	50	是		同意	依高市水養字第11132245800號函說明三原則辦理	
5	高雄市	岡山區	暫未編定	暫未編定	友情	11110000	50	是		同意	依高市水養字第11132245800號函說明三原則辦理	
6	高雄市	岡山區	暫未編定	暫未編定	友情	11120000	50	是		同意	依高市水養字第11132245800號函說明三原則辦理	
7	高雄市	岡山區	暫未編定	暫未編定	友情	11130000	50	是		同意	依高市水養字第11132245800號函說明三原則辦理	
8	高雄市	岡山區	暫未編定	暫未編定	友情	11210000	50	是		同意	依高市水養字第11132245800號函說明三原則辦理	
9	高雄市	岡山區	暫未編定	暫未編定	友情	11220000	50	是		同意	依高市水養字第11132245800號函說明三原則辦理	
10	高雄市	岡山區	暫未編定	暫未編定	友情	11220000	63	是		同意	依高市水養字第11132245800號函說明三原則辦理	
11	高雄市	岡山區	暫未編定	暫未編定	友情	12480000	56	是		同意	依高市水養字第11132245800號函說明三原則辦理	
12	高雄市	岡山區	暫未編定	暫未編定	友情	12540000	56-1	是		同意	依高市水養字第11132245800號函說明三原則辦理	
13	高雄市	阿蓮區	特定農業區	農牧用地	崙子頂	26790000	136	是		同意	依高市水養字第11132245800號函說明三原則辦理	
14	高雄市	阿蓮區	特定農業區	農牧用地	崙子頂	29500000	194	是		同意	依高市水養字第11132245800號函說明三原則辦理	
15	高雄市	阿蓮區	特定農業區	農牧用地	崙子頂	29630000	206	是		同意	依高市水養字第11132245800號函說明三原則辦理	
16	高雄市	路竹區	暫未編定	暫未編定	三爺	00110000	623-1	是		同意	依高市水養字第11132245800號函說明三原則辦理	
17	高雄市	路竹區	暫未編定	暫未編定	三爺	00110000	626	是		同意	依高市水養字第11132245800號函說明三原則辦理	
18	高雄市	路竹區	一般農業區	養殖用地	頂寮	01130000	1147	是		同意	依高市水養字第11132245800號函說明三原則辦理	
19	高雄市	路竹區	一般農業區	養殖用地	頂寮	01140000	1148	是		同意	依高市水養字第11132245800號函說明三原則辦理	
20	高雄市	路竹區	一般農業區	養殖用地	頂寮	01140000	1147	是		同意	依高市水養字第11132245800號函說明三原則辦理	
21	高雄市	路竹區	特定農業區	農牧用地	福善	15890000	70	是		同意	依高市水養字第11132245800號函說明三原則辦理	
22	高雄市	路竹區	特定農業區	農牧用地	福善	15890000	69	是		同意	依高市水養字第11132245800號函說明三原則辦理	
23	高雄市	路竹區	特定農業區	農牧用地	福善	15900000	70	是		同意	依高市水養字第11132245800號函說明三原則辦理	
24	高雄市	路竹區	特定農業區	農牧用地	福善	15900000	69	是		同意	依高市水養字第11132245800號函說明三原則辦理	
25	高雄市	路竹區	特定農業區	農牧用地	福善	16090000	71-1	是		同意	依高市水養字第11132245800號函說明三原則辦理	
26	高雄市	路竹區	特定農業區	農牧用地	福善	16090000	70	是		同意	依高市水養字第11132245800號函說明三原則辦理	
27	高雄市	路竹區	特定農業區	農牧用地	福善	16090000	71	是		同意	依高市水養字第11132245800號函說明三原則辦理	
28	高雄市	路竹區	特定農業區	農牧用地	福善	16140000	64-1	是		同意	依高市水養字第11132245800號函說明三原則辦理	
29	高雄市	路竹區	特定農業區	農牧用地	福善	16210000	72	是		同意	依高市水養字第11132245800號函說明三原則辦理	
30	高雄市	路竹區	特定農業區	農牧用地	福善	16210000	64-1	是		同意	依高市水養字第11132245800號函說明三原則辦理	
31	高雄市	路竹區	特定農業區	農牧用地	福善	16210000	63	是		同意	依高市水養字第11132245800號函說明三原則辦理	
32	高雄市	路竹區	特定農業區	農牧用地	福善	16210000	64	是		同意	依高市水養字第11132245800號函說明三原則辦理	
33	高雄市	路竹區	暫未編定	暫未編定	三爺	00170000	626	是		同意	依高市水養字第11132245800號函說明三原則辦理	
34	高雄市	路竹區	暫未編定	暫未編定	三爺	00170000	625-1	是		同意	依高市水養字第11132245800號函說明三原則辦理	
35	高雄市	路竹區	暫未編定	暫未編定	三爺	00170000	624	是		同意	依高市水養字第11132245800號函說明三原則辦理	
36	高雄市	路竹區	暫未編定	暫未編定	三爺	00170000	622	是		同意	依高市水養字第11132245800號函說明三原則辦理	
37	高雄市	路竹區	暫未編定	暫未編定	三爺	00170000	625	是		同意	依高市水養字第11132245800號函說明三原則辦理	
38	高雄市	路竹區	暫未編定	暫未編定	三爺	00170000	629	是		同意	依高市水養字第11132245800號函說明三原則辦理	
39	高雄市	路竹區	暫未編定	暫未編定	三爺	00170000	629-1	是		同意	依高市水養字第11132245800號函說明三原則辦理	
40	高雄市	路竹區	暫未編定	暫未編定	三爺	00170000	629-1	是		同意	依高市水養字第11132245800號函說明三原則辦理	
41	高雄市	路竹區	一般農業區	養殖用地	三爺	03780000	430	是		同意	依高市水養字第11132245800號函說明三原則辦理	
42	高雄市	路竹區	一般農業區	養殖用地	三爺	03780000	431	是		同意	依高市水養字第11132245800號函說明三原則辦理	
43	高雄市	路竹區	一般農業區	養殖用地	三爺	03780000	432	是		同意	依高市水養字第11132245800號函說明三原則辦理	
44	高雄市	路竹區	一般農業區	養殖用地	三爺	03780000	433	是		同意	依高市水養字第11132245800號函說明三原則辦理	
45	高雄市	路竹區	一般農業區	農牧用地	順安	04870000	805	是		同意	依高市水養字第11132245800號函說明三原則辦理	
46	高雄市	路竹區	暫未編定	暫未編定	三爺	00050000	526	是		同意	依高市水養字第11132245800號函說明三原則辦理	
47	高雄市	路竹區	一般農業區	農牧用地	復興	07810000	244	是		同意	依高市水養字第11132245800號函說明三原則辦理	
48	高雄市	路竹區	一般農業區	農牧用地	復興	07810000	219	是		同意	依高市水養字第11132245800號函說明三原則辦理	
49	高雄市	路竹區	一般農業區	農牧用地	復興	07810000	244	是		同意	依高市水養字第11132245800號函說明三原則辦理	
50	高雄市	路竹區	暫未編定	暫未編定	三爺	00080000	527-1	是		同意	依高市水養字第11132245800號函說明三原則辦理	
51	高雄市	路竹區	一般農業區	農牧用地	華山	08930000	750-1	是		同意	依高市水養字第11132245800號函說明三原則辦理	
52	高雄市	路竹區	一般農業區	農牧用地	華山	08930000	750	是		同意	依高市水養字第11132245800號函說明三原則辦理	
53	高雄市	路竹區	暫未編定	暫未編定	三爺	00090000	626	是		同意	依高市水養字第11132245800號函說明三原則辦理	
54	高雄市	路竹區	暫未編定	暫未編定	三爺	00090000	623-1	是		同意	依高市水養字第11132245800號函說明三原則辦理	
55	高雄市	路竹區	暫未編定	暫未編定	三爺	00090000	624	是		同意	依高市水養字第11132245800號函說明三原則辦理	
56	高雄市	路竹區	暫未編定	暫未編定	三爺	00090000	622	是		同意	依高市水養字第11132245800號函說明三原則辦理	
57	高雄市	路竹區	暫未編定	暫未編定	三爺	00090000	628	是		同意	依高市水養字第11132245800號函說明三原則辦理	
58	高雄市	路竹區	暫未編定	暫未編定	三爺	00090000	629	是		同意	依高市水養字第11132245800號函說明三原則辦理	
59	高雄市	路竹區	暫未編定	暫未編定	三爺	00090000	629-1	是		同意	依高市水養字第11132245800號函說明三原則辦理	
60	高雄市	路竹區	一般農業區	農牧用地	順安	04860000	801	是		同意	依高市水養字第11132245800號函說明三原則辦理	
61	高雄市	路竹區	一般農業區	農牧用地	順安	04860000	805	是		同意	依高市水養字第11132245800號函說明三原則辦理	
62	高雄市	路竹區	特定農業區	農牧用地	福善	16150000	64-1	是		同意	依高市水養字第11132245800號函說明三原則辦理	
63	高雄市	路竹區	特定農業區	農牧用地	福善	16150000	64	是		同意	依高市水養字第11132245800號函說明三原則辦理	
64	高雄市	路竹區	特定農業區	農牧用地	福善	16150000	67	是		同意	依高市水養字第11132245800號函說明三原則辦理	
65	高雄市	阿蓮區	特定農業區	養殖用地	中路	25130000	217	是		同意	依高市水養字第11132245800號函說明三原則辦理	
66	高雄市	阿蓮區	特定農業區	養殖用地	中路	25140000	217	是		同意	依高市水養字第11132245800號函說明三原則辦理	
67	高雄市	阿蓮區	特定農業區	養殖用地	中路	25150000	217	是		同意	依高市水養字第11132245800號函說明三原則辦理	
68	高雄市	阿蓮區	特定農業區	養殖用地	中路	25160000	217	是		同意	依高市水養字第11132245800號函說明三原則辦理	
69	高雄市	阿蓮區	特定農業區	養殖用地	中路	25170000	217	是		同意	依高市水養字第11132245800號函說明三原則辦理	
70	高雄市	阿蓮區	特定農業區	養殖用地	中路	25180000	217	是		同意	依高市水養字第11132245800號函說明三原則辦理	
71	高雄市	阿蓮區	特定農業區	養殖用地	中路	25190000	217	是		同意	依高市水養字第11132245800號函說明三原則辦理	
72	高雄市	阿蓮區	特定農業區	養殖用地	中路	25190000	225	是		同意	依高市水養字第11132245800號函說明三原則辦理	
73	高雄市	阿蓮區	特定農業區	養殖用地	中路	25200000	225	是		同意	依高市水養字第11132245800號函說明三原則辦理	
74	高雄市	阿蓮區	特定農業區	養殖用地	中路	25210000	225	是		同意	依高市水養字第11132245800號函說明三原則辦理	
75	高雄市	阿蓮區	特定農業區	農牧用地	中路	25250000	219	是		同意	依高市水養字第11132245800號函說明三原則辦理	
76	高雄市	阿蓮區	特定農業區	農牧用地	中路	25260000	219	是		同意	依高市水養字第11132245800號函說明三原則辦理	
77	高雄市	阿蓮區	特定農業區	農牧用地	中路	25270000	219	是		同意	依高市水養字第11132245800號函說明三原則辦理	
78	高雄市	阿蓮區	特定農業區	農牧用地	中路	25280000	219	是		同意	依高市水養字第11132245800號函說明三原則辦理	
79	高雄市	阿蓮區	特定農業區	農牧用地	中路	25290000	219	是		同意	依高市水養字第11132245800號函說明三原則辦理	
80	高雄市	路竹區	特定農業區	農牧用地	頂寮	00010000	821	是		同意	依高市水養字第11132245800號函說明三原則辦理	
81	高雄市	路竹區	一般農業區	養殖用地	二爺	12360000	572	是		同意	依高市水養字第11132245800號函說明三原則辦理	
82	高雄市	路竹區	一般農業區	養殖用地	三爺	12380000	573	是		同意	依高市水養字第11132245800號函說明三原則辦理	
83	高雄市	路竹區	一般農業區	養殖用地	頂寮	00180000	956	是		同意	依高市水養字第11132245800號函說明三原則辦理	
84	高雄市	路竹區	一般農業區	養殖用地	頂寮	00180000	957	是		同意	依高市水養字第11132245800號函說明三原則辦理	
85	高雄市	路竹區	一般農業區	養殖用地	頂寮	00180000	955	是		同意	依高市水養字第11132245800號函說明三原則辦理	
86	高雄市	路竹區	一般農業區	養殖用地	頂寮	00220000	955	是		同意	依高市水養字第11132245800號函說明三原則辦理	
87	高雄市	路竹區	一般農業區	養殖用地	頂寮	00240000	967	是		同意	依高市水養字第11132245800號函說明三原則辦理	
88	高雄市	路竹區	一般農業區	養殖用地	頂寮	00250000	967	是		同意	依高市水養字第11132245800號函說明三原則辦理	
89	高雄市	路竹區	一般農業區	養殖用地	頂寮	00430000	988-2	是		同意	依高市水養字第11132245800號函說明三原則辦理	
90	高雄市	湖內區	一般農業區	養殖用地	劉家	15270000	18	是		同意	依高市水養字第11132245800號函說明三原則辦理	
91	高雄市	湖內區	一般農業區	養殖用地	劉家	15350000	775	是		同意	依高市水養字第11132245800號函說明三原則辦理	
92	高雄市	湖內區	一般農業區	養殖用地	劉家	15360000	774	是		同意	依高市水養字第11132245800號函說明三原則辦理	
93	高雄市	阿蓮區	特定農業區	農牧用地	崙子頂	26780000	136	是		同意	依高市水養字第11132245800號函說明三原則辦理	
94	高雄市	路竹區	一般農業區	農牧用地	復興	10140000	428	是		同意	依高市水養字第11132245800號函說明三原則辦理	
95	高雄市	路竹區	一般農業區	農牧用地	復興	10140000	429	是		同意	依高市水養字第11132245800號函說明三原則辦理	
96	高雄市	路竹區	一般農業區	農牧用地	華山	09130000	382-1	是		同意	依高市水養字第11132245800號函說明三原則辦理	
97	高雄市	路竹區	一般農業區	農牧用地	華山	09130000	382	是		同意	依高市水養字第11132245800號函說明三原則辦理	
98	高雄市	路竹區	一般農業區	農牧用地	華山	09130000	383	是		同意	依高市水養字第11132245800號函說明三原則辦理	
99	高雄市	路竹區	一般農業區	農牧用地	華山	09130000	819	是		同意	依高市水養字第11132245800號函說明三原則辦理	
100	高雄市	路竹區	一般農業區	農牧用地	華山	09130000	819	是		同意	依高市水養字第11132245800號函說明三原則辦理	
102	高雄市	湖內區	一般農業區	農牧用地	圍子內	38210001	1629	是		同意	依高市水養字第11132245800號函說明三原則辦理	
103	高雄市	路竹區	一般農業區	養殖用地	鯊前	01910000	397	是		同意	依高市水養字第11132245800號函說明三原則辦理	
104	高雄市	路竹區	一般農業區	養殖用地	鯊前	01910000	398	是		同意	依高市水養字第11132245800號函說明三原則辦理	
105	高雄市	路竹區	一般農業區	養殖用地	鯊前	01910000	399	是		同意	依高市水養字第11132245800號函說明三原則辦理	
106	高雄市	路竹區	一般農業區	養殖用地	鯊前	02040000	398	是		同意	依高市水養字第11132245800號函說明三原則辦理	
107	高雄市	路竹區	一般農業區	養殖用地	鯊前	02040000	399	是		同意	依高市水養字第11132245800號函說明三原則辦理	
108	高雄市	湖內區	暫未編定	暫未編定	圍子內	42720001	1518	是		同意	依高市水養字第11132245800號函說明三原則辦理	
109	高雄市	湖內區	暫未編定	暫未編定	圍子內	42720001	522	是		同意	依高市水養字第11132245800號函說明三原則辦理	
110	高雄市	路竹區	一般農業區	農牧用地	復興	10250000	426	是		同意	依高市水養字第11132245800號函說明三原則辦理	
111	高雄市	路竹區	一般農業區	農牧用地	復興	10250000	427	是		同意	依高市水養字第11132245800號函說明三原則辦理	
112	高雄市	路竹區	一般農業區	農牧用地	復興	10390000	426	是		同意	依高市水養字第11132245800號函說明三原則辦理	
113	高雄市	岡山區	暫未編定	暫未編定	友情	11020000	50	是		同意	依高市水養字第11132245800號函說明三原則辦理	
114	高雄市	岡山區	暫未編定	暫未編定	友情	11020000	50	是		同意	依高市水養字第11132245800號函說明三原則辦理	
115	高雄市	永安區	一般農業區	養殖用地	復興	02260000	433	是		同意	依高市水養字第11132245800號函說明三原則辦理	
116	高雄市	永安區	一般農業區	養殖用地	復興	02260000	460	是		同意	依高市水養字第11132245800號函說明三原則辦理	
117	高雄市	永安區	一般農業區	養殖用地	復興	02260000	460-1	是		同意	依高市水養字第11132245800號函說明三原則辦理	
118	高雄市	永安區	一般農業區	養殖用地	復興	02260000	459	是		同意	依高市水養字第11132245800號函說明三原則辦理	
119	高雄市	永安區	一般農業區	養殖用地	復興	02260000	453	是		同意	依高市水養字第11132245800號函說明三原則辦理	
120	高雄市	永安區	一般農業區	養殖用地	復興	02260000	456	是		同意	依高市水養字第11132245800號函說明三原則辦理	
121	高雄市	永安區	一般農業區	養殖用地	復興	02260000	448	是		同意	依高市水養字第11132245800號函說明三原則辦理	
122	高雄市	永安區	一般農業區	農牧用地	維新	02390000	2	是		同意	依高市水養字第11132245800號函說明三原則辦理	
123	高雄市	永安區	一般農業區	農牧用地	維新	02670000	3	是		同意	依高市水養字第11132245800號函說明三原則辦理	
124	高雄市	永安區	特定農業區	農牧用地	文興	06910000	41	是		同意	依高市水養字第11132245800號函說明三原則辦理	
125	高雄市	永安區	特定農業區	農牧用地	文興	06990000	32	是		同意	依高市水養字第11132245800號函說明三原則辦理	

126	高雄市	永安區	特定農業區	農牧用地	文興	06990000	39	是		同意	依高市水養字第11132245800號函說明三原則辦理		
127	高雄市	永安區	特定農業區	農牧用地	文興	07020000	33	是		同意	依高市水養字第11132245800號函說明三原則辦理		
128	高雄市	永安區	特定農業區	農牧用地	文興	07020000	32	是		同意	依高市水養字第11132245800號函說明三原則辦理		
129	高雄市	永安區	特定農業區	農牧用地	文興	07020000	33	是		同意	依高市水養字第11132245800號函說明三原則辦理		
130	高雄市	永安區	特定農業區	農牧用地	文興	07020000	34	是		同意	依高市水養字第11132245800號函說明三原則辦理		
131	高雄市	永安區	特定農業區	農牧用地	文興	07020000	39	是		同意	依高市水養字第11132245800號函說明三原則辦理		
132	高雄市	永安區	特定農業區	農牧用地	文興	07030000	33	是		同意	依高市水養字第11132245800號函說明三原則辦理		
133	高雄市	永安區	特定農業區	農牧用地	文興	07040000	33	是		同意	依高市水養字第11132245800號函說明三原則辦理		
134	高雄市	永安區	特定農業區	農牧用地	文興	07040000	34	是		同意	依高市水養字第11132245800號函說明三原則辦理		
135	高雄市	永安區	特定農業區	農牧用地	文興	07040000	32	是		同意	依高市水養字第11132245800號函說明三原則辦理		
136	高雄市	永安區	一般農業區	農牧用地	文興	07060000	28	是		同意	依高市水養字第11132245800號函說明三原則辦理		
137	高雄市	永安區	一般農業區	農牧用地	文興	07060000	35	是		同意	依高市水養字第11132245800號函說明三原則辦理		
138	高雄市	永安區	一般農業區	農牧用地	文興	07060000	34	是		同意	依高市水養字第11132245800號函說明三原則辦理		
139	高雄市	永安區	一般農業區	農牧用地	文興	07070000	28	是		同意	依高市水養字第11132245800號函說明三原則辦理		
140	高雄市	永安區	一般農業區	農牧用地	文興	07070000	35	是		同意	依高市水養字第11132245800號函說明三原則辦理		
141	高雄市	永安區	一般農業區	農牧用地	文興	07120000	28	是		同意	依高市水養字第11132245800號函說明三原則辦理		
142	高雄市	永安區	特定農業區	農牧用地	文興	07530000	12	是		同意	依高市水養字第11132245800號函說明三原則辦理		
143	高雄市	永安區	特定農業區	農牧用地	文興	07530000	12-1	是		同意	依高市水養字第11132245800號函說明三原則辦理		
144	高雄市	永安區	特定農業區	農牧用地	文興	07530000	12	是		同意	依高市水養字第11132245800號函說明三原則辦理		
145	高雄市	永安區	特定農業區	農牧用地	文興	07530000	33	是		同意	依高市水養字第11132245800號函說明三原則辦理		
146	高雄市	永安區	特定農業區	農牧用地	文興	07940000	11	是		同意	依高市水養字第11132245800號函說明三原則辦理		
147	高雄市	永安區	特定農業區	農牧用地	文興	07950000	10	是		同意	依高市水養字第11132245800號函說明三原則辦理		
148	高雄市	永安區	特定農業區	農牧用地	文興	07960000	11	是		同意	依高市水養字第11132245800號函說明三原則辦理		
149	高雄市	永安區	特定農業區	農牧用地	文興	07960000	10	是		同意	依高市水養字第11132245800號函說明三原則辦理		
150	高雄市	永安區	特定農業區	農牧用地	文興	08020000	12	是		同意	依高市水養字第11132245800號函說明三原則辦理		
151	高雄市	永安區	特定農業區	農牧用地	文興	08020000	10	是		同意	依高市水養字第11132245800號函說明三原則辦理		
152	高雄市	永安區	特定農業區	農牧用地	文興	08030000	12	是		同意	依高市水養字第11132245800號函說明三原則辦理		
153	高雄市	永安區	一般農業區	農牧用地	文興	08150000	12-1	是		同意	依高市水養字第11132245800號函說明三原則辦理		
154	高雄市	永安區	一般農業區	養殖用地	復興	02270000	437	是		同意	依高市水養字第11132245800號函說明三原則辦理		
155	高雄市	永安區	一般農業區	養殖用地	復興	02270000	436	是		同意	依高市水養字第11132245800號函說明三原則辦理		
156	高雄市	永安區	一般農業區	養殖用地	復興	02270000	196	是		同意	依高市水養字第11132245800號函說明三原則辦理		
157	高雄市	永安區	一般農業區	養殖用地	復興	02270000	433	是		同意	依高市水養字第11132245800號函說明三原則辦理		
158	高雄市	永安區	一般農業區	養殖用地	復興	02270000	424	是		同意	依高市水養字第11132245800號函說明三原則辦理		
159	高雄市	永安區	一般農業區	養殖用地	復興	02270000	459	是		同意	依高市水養字第11132245800號函說明三原則辦理		
160	高雄市	永安區	一般農業區	養殖用地	復興	02270000	460	是		同意	依高市水養字第11132245800號函說明三原則辦理		
161	高雄市	永安區	一般農業區	養殖用地	復興	02270000	460-1	是		同意	依高市水養字第11132245800號函說明三原則辦理		
162	高雄市	梓官區	暫未編定	暫未編定	中崙	08350000	3	是		同意	依高市水養字第11132245800號函說明三原則辦理		
163	高雄市	梓官區	暫未編定	暫未編定	中崙	08380000	3	是		同意	依高市水養字第11132245800號函說明三原則辦理		
[redacted]													
166	高雄市	彌陀區	特定農業區	農牧用地	山頂	03330000	173-1	是		同意	依高市水養字第11132245800號函說明三原則辦理		
167	高雄市	彌陀區	一般農業區	養殖用地	塩港	03950000	1259	是		同意	依高市水養字第11132245800號函說明三原則辦理		
168	高雄市	彌陀區	一般農業區	養殖用地	塩港	03950000	1263	是		同意	依高市水養字第11132245800號函說明三原則辦理		
169	高雄市	彌陀區	一般農業區	養殖用地	塩港	03950000	1260	是		同意	依高市水養字第11132245800號函說明三原則辦理		
170	高雄市	彌陀區	一般農業區	養殖用地	塩港	04000000	1256	是		同意	依高市水養字第11132245800號函說明三原則辦理		
171	高雄市	彌陀區	一般農業區	養殖用地	塩港	04000000	1251	是		同意	依高市水養字第11132245800號函說明三原則辦理		
172	高雄市	彌陀區	一般農業區	養殖用地	塩港	04000000	1251	是		同意	依高市水養字第11132245800號函說明三原則辦理		
173	高雄市	彌陀區	一般農業區	養殖用地	塩港	04000000	1261-1	是		同意	依高市水養字第11132245800號函說明三原則辦理		
174	高雄市	彌陀區	一般農業區	養殖用地	彌海	06120000	1329	是		同意	依高市水養字第11132245800號函說明三原則辦理		
175	高雄市	彌陀區	一般農業區	養殖用地	彌海	06480001	1127-1	是		同意	依高市水養字第11132245800號函說明三原則辦理		
176	高雄市	彌陀區	特定農業區	農牧用地	山頂	07830000	172	是		同意	依高市水養字第11132245800號函說明三原則辦理		
177	高雄市	彌陀區	特定農業區	農牧用地	山頂	07830000	174	是		同意	依高市水養字第11132245800號函說明三原則辦理		
178	高雄市	彌陀區	特定農業區	農牧用地	山頂	07840000	172	是		同意	依高市水養字第11132245800號函說明三原則辦理		
179	高雄市	彌陀區	一般農業區	養殖用地	山頂	08020000	434-1	是		同意	依高市水養字第11132245800號函說明三原則辦理		
180	高雄市	彌陀區	一般農業區	養殖用地	山頂	08030000	434-1	是		同意	依高市水養字第11132245800號函說明三原則辦理		
181	高雄市	彌陀區	一般農業區	養殖用地	山頂	08050000	430	是		同意	依高市水養字第11132245800號函說明三原則辦理		
182	高雄市	彌陀區	一般農業區	養殖用地	山頂	08050000	443	是		同意	依高市水養字第11132245800號函說明三原則辦理		
183	高雄市	彌陀區	一般農業區	養殖用地	山頂	08050000	434	是		同意	依高市水養字第11132245800號函說明三原則辦理		
184	高雄市	彌陀區	一般農業區	養殖用地	山頂	08050000	434-1	是		同意	依高市水養字第11132245800號函說明三原則辦理		
185	高雄市	彌陀區	一般農業區	養殖用地	山頂	08060000	434	是		同意	依高市水養字第11132245800號函說明三原則辦理		
186	高雄市	彌陀區	一般農業區	養殖用地	山頂	08060000	437	是		同意	依高市水養字第11132245800號函說明三原則辦理		
187	高雄市	彌陀區	一般農業區	養殖用地	山頂	08060000	437-1	是		同意	依高市水養字第11132245800號函說明三原則辦理		
188	高雄市	彌陀區	一般農業區	養殖用地	山頂	08060000	470-1	是		同意	依高市水養字第11132245800號函說明三原則辦理		
189	高雄市	彌陀區	一般農業區	養殖用地	山頂	08060000	470	是		同意	依高市水養字第11132245800號函說明三原則辦理		
190	高雄市	彌陀區	一般農業區	養殖用地	山頂	08060000	480	是		同意	依高市水養字第11132245800號函說明三原則辦理		
191	高雄市	彌陀區	一般農業區	養殖用地	山頂	08060000	480-1	是		同意	依高市水養字第11132245800號函說明三原則辦理		
192	高雄市	彌陀區	一般農業區	養殖用地	山頂	08860000	466	是		同意	依高市水養字第11132245800號函說明三原則辦理		
193	高雄市	彌陀區	一般農業區	養殖用地	山頂	08860000	467	是		同意	依高市水養字第11132245800號函說明三原則辦理		
194	高雄市	彌陀區	一般農業區	養殖用地	山頂	08880000	467	是		同意	依高市水養字第11132245800號函說明三原則辦理		
195	高雄市	彌陀區	一般農業區	養殖用地	彌海	06470000	1113	是		同意	依高市水養字第11132245800號函說明三原則辦理		
196	高雄市	彌陀區	一般農業區	養殖用地	彌海	06470000	780	是		同意	依高市水養字第11132245800號函說明三原則辦理		
197	高雄市	彌陀區	一般農業區	養殖用地	彌海	06470000	782	是		同意	依高市水養字第11132245800號函說明三原則辦理		
198	高雄市	彌陀區	一般農業區	養殖用地	港口	05030000	1475	是		同意	依高市水養字第11132245800號函說明三原則辦理		
199	高雄市	彌陀區	一般農業區	養殖用地	港口	05030000	1469	是		同意	依高市水養字第11132245800號函說明三原則辦理		
200	高雄市	彌陀區	一般農業區	養殖用地	港口	05030000	1468	是		同意	依高市水養字第11132245800號函說明三原則辦理		
201	高雄市	彌陀區	一般農業區	養殖用地	港口	05030000	1245	是		同意	依高市水養字第11132245800號函說明三原則辦理		
202	高雄市	彌陀區	一般農業區	養殖用地	港口	05030000	1247	是		同意	依高市水養字第11132245800號函說明三原則辦理		
203	高雄市	彌陀區	一般農業區	養殖用地	港口	05030000	1248	是		同意	依高市水養字第11132245800號函說明三原則辦理		
204	高雄市	彌陀區	一般農業區	養殖用地	港口	05030000	1246-9	是		同意	依高市水養字第11132245800號函說明三原則辦理		
205	高雄市	彌陀區	一般農業區	養殖用地	港口	05030000	1246-10	是		同意	依高市水養字第11132245800號函說明三原則辦理		
206	高雄市	彌陀區	一般農業區	養殖用地	山頂	03350000	173-1	是		同意	依高市水養字第11132245800號函說明三原則辦理		
207	高雄市	彌陀區	一般農業區	養殖用地	山頂	03350000	173-1	是		同意	依高市水養字第11132245800號函說明三原則辦理		
208	高雄市	永安區	一般農業區	養殖用地	復興	02320000	403	是		同意	依高市水養字第11132245800號函說明三原則辦理		
209	高雄市	永安區	一般農業區	養殖用地	復興	02320000	745	是		同意	依高市水養字第11132245800號函說明三原則辦理		
210	高雄市	永安區	一般農業區	養殖用地	復興	02320000	750	是		同意	依高市水養字第11132245800號函說明三原則辦理		
211	高雄市	永安區	一般農業區	養殖用地	復興	02320000	405	是		同意	依高市水養字第11132245800號函說明三原則辦理		
212	高雄市	永安區	一般農業區	養殖用地	復興	02320000	751	是		同意	依高市水養字第11132245800號函說明三原則辦理		
213	高雄市	永安區	一般農業區	養殖用地	復興	02320000	746	是		同意	依高市水養字第11132245800號函說明三原則辦理		
214	高雄市	永安區	一般農業區	養殖用地	復興	02320000	404	是		同意	依高市水養字第11132245800號函說明三原則辦理		
215	高雄市	永安區	一般農業區	養殖用地	復興	02320000	751-1	是		同意	依高市水養字第11132245800號函說明三原則辦理		
216	高雄市	永安區	一般農業區	養殖用地	復興	02320000	746	是		同意	依高市水養字第11132245800號函說明三原則辦理		
217	高雄市	永安區	一般農業區	養殖用地	復興	02320000	749	是		同意	依高市水養字第11132245800號函說明三原則辦理		
218	高雄市	永安區	一般農業區	養殖用地	復興	02320000	751-1	是		同意	依高市水養字第11132245800號函說明三原則辦理		
219	高雄市	永安區	一般農業區	養殖用地	復興	02320000	749	是		同意	依高市水養字第11132245800號函說明三原則辦理		
220	高雄市	永安區	一般農業區	養殖用地	復興	02320000	400	是		同意	依高市水養字第11132245800號函說明三原則辦理		
221	高雄市	永安區	一般農業區	養殖用地	復興	02320000	413	是		同意	依高市水養字第11132245800號函說明三原則辦理		
222	高雄市	永安區	一般農業區	農牧用地	復興	02340000	728	是		同意	依高市水養字第11132245800號函說明三原則辦理		
223	高雄市	永安區	一般農業區	農牧用地	復興	02340000	755	是		同意	依高市水養字第11132245800號函說明三原則辦理		
224	高雄市	永安區	一般農業區	養殖用地	復興	02330000	750	是		同意	依高市水養字第11132245800號函說明三原則辦理		
225	高雄市	永安區	一般農業區	養殖用地	復興	02330000	755	是		同意	依高市水養字第11132245800號函說明三原則辦理		
226	高雄市	永安區	一般農業區	養殖用地	復興	02330000	751	是		同意	依高市水養字第11132245800號函說明三原則辦理		
227	高雄市	永安區	一般農業區	養殖用地	復興	02330000	756	是		同意	依高市水養字第11132245800號函說明三原則辦理		
228	高雄市	永安區	一般農業區	養殖用地	復興	02330000	751-1	是		同意	依高市水養字第11132245800號函說明三原則辦理		
229	高雄市	永安區	一般農業區	養殖用地	復興	02330000	742	是		同意	依高市水養字第11132245800號函說明三原則辦理		
230	高雄市	永安區	一般農業區	養殖用地	復興	02330000	752	是		同意	依高市水養字第11132245800號函說明三原則辦理		
231	高雄市	永安區	一般農業區	養殖用地	復興	02330000	741	是		同意	依高市水養字第11132245800號函說明三原則辦理		
232	高雄市	永安區	一般農業區	養殖用地	復興	02330000	753	是		同意	依高市水養字第11132245800號函說明三原則辦理		
233	高雄市	永安區	一般農業區	養殖用地	復興	02330000	764	是		同意	依高市水養字第11132245800號函說明三原則辦理		
234	高雄市	永安區	一般農業區	養殖用地	復興	02330000	773	是		同意	依高市水養字第11132245800號函說明三原則辦理		
235	高雄市	永安區	一般農業區	養殖用地	復興	02330000	774	是		同意	依高市水養字第11132245800號函說明三原則辦理		
236	高雄市	永安區	一般農業區	養殖用地	復興	02330000	767	是		同意	依高市水養字第11132245800號函說明三原則辦理		
237	高雄市	永安區	一般農業區	養殖用地	復興	02330000	434	是		同意	依高市水養字第11132245800號函說明三原則辦理		
238	高雄市	永安區	一般農業區	養殖用地	復興	02330000	760	是		同意	依高市水養字第11132245800號函說明三原則辦理		
239	高雄市	永安區	一般農業區	養殖用地	復興	02330000	436	是		同意	依高市水養字第11132245800號函說明三原則辦理		
240	高雄市	永安區	一般農業區	養殖用地	復興	02330000	759	是		同意	依高市水養字第11132245800號函說明三原則辦理		
241	高雄市	永安區	一般農業區	養殖用地	保寧	00300000	2152	是		同意	依高市水養字第11132245800號函說明三原則辦理		
242	高雄市	永安區	一般農業區	養殖用地	保寧	00300000	2151	是		同意	依高市水養字第11132245800號函說明三原則辦理		
243	高雄市	永安區	一般農業區	養殖用地	保寧	00300000	2138	是		同意	依高市水養字第11132245800號函說明三原則辦理		
244	高雄市	永安區	一般農業區	養殖用地	保寧	00300000	2121	是		同意	依高市水養字第11132245800號函說明三原則辦理		
245	高雄市	永安區	一般農業區	養殖用地	保寧	00300000	2178	是		同意	依高市水養字第11132245800號函說明三原則辦理		
246	高雄市	永安區	一般農業區	養殖用地	保寧	00300000	2181	是		同意	依高市水養字第11132245800號函說明三原則辦理		
247	高雄市	永安區	一般農業區	養殖用地	保寧	00310000	2121	是		同意	依高市水養字第11132245800號函說明三原則辦理		
248	高雄市	永安區	一般農業區	養殖用地	保寧	00320000	2178	是		同意	依高市水養字第11132245800號函說明三原則辦理		
249	高雄市	永安區	一般農業區	養殖用地	保寧	00320000	2181	是		同意	依高市水養字第11132245800號函說明三原則辦理		
250	高雄市	永安區	一般農業區	養殖用地	保寧	00340000	2181	是		同意	依高市水養字第11132245800號函說明三原則辦理		
251	高雄市	永安區	一般農業區	養殖用地	保寧	00340000	2178	是		同意	依高市水養字第11132245800號函說明三原則辦理		
252	高雄市	永安區	一般農業區	養殖用地	保寧	00340000	2174-1	是		同意	依高市水養字第11132245800號函說明三原則辦理		
253	高雄市	永安區	一般農業區	養殖用地	保寧	00340000	2174	是		同意	依高市水養字第11132245800號函說明三原則辦理		

254	高雄市	永安區	一般農業區	養殖用地	保寧	00360000	2176	是		同意	依高市水養字第11132245800號函說明三原則辦理	
255	高雄市	永安區	一般農業區	養殖用地	保寧	00360000	2177	是		同意	依高市水養字第11132245800號函說明三原則辦理	
256	高雄市	永安區	一般農業區	養殖用地	保寧	00370000	2177	是		同意	依高市水養字第11132245800號函說明三原則辦理	
257	高雄市	永安區	一般農業區	養殖用地	保寧	00370000	2173	是		同意	依高市水養字第11132245800號函說明三原則辦理	
258	高雄市	永安區	一般農業區	養殖用地	保寧	00370000	2173-1	是		同意	依高市水養字第11132245800號函說明三原則辦理	
259	高雄市	永安區	一般農業區	養殖用地	保寧	00380000	1732-1	是		同意	依高市水養字第11132245800號函說明三原則辦理	
260	高雄市	永安區	一般農業區	養殖用地	保寧	00380000	2173-1	是		同意	依高市水養字第11132245800號函說明三原則辦理	
261	高雄市	永安區	一般農業區	養殖用地	保寧	00380000	1732	是		同意	依高市水養字第11132245800號函說明三原則辦理	
262	高雄市	永安區	一般農業區	養殖用地	保寧	00380000	1726	是		同意	依高市水養字第11132245800號函說明三原則辦理	
263	高雄市	永安區	一般農業區	養殖用地	保寧	00380000	1726-1	是		同意	依高市水養字第11132245800號函說明三原則辦理	
264	高雄市	永安區	一般農業區	養殖用地	保寧	00380000	1784	是		同意	依高市水養字第11132245800號函說明三原則辦理	
265	高雄市	永安區	一般農業區	養殖用地	保寧	00590000	978	是		同意	依高市水養字第11132245800號函說明三原則辦理	
266	高雄市	永安區	一般農業區	養殖用地	保寧	00590000	988	是		同意	依高市水養字第11132245800號函說明三原則辦理	
267	高雄市	永安區	一般農業區	養殖用地	保寧	00630000	964	是		同意	依高市水養字第11132245800號函說明三原則辦理	
268	高雄市	永安區	一般農業區	養殖用地	保寧	00630000	965-1	是		同意	依高市水養字第11132245800號函說明三原則辦理	
269	高雄市	永安區	一般農業區	養殖用地	保寧	00630000	965	是		同意	依高市水養字第11132245800號函說明三原則辦理	
270	高雄市	永安區	一般農業區	養殖用地	保寧	00630000	965	是		同意	依高市水養字第11132245800號函說明三原則辦理	
271	高雄市	永安區	一般農業區	養殖用地	保寧	00630000	963	是		同意	依高市水養字第11132245800號函說明三原則辦理	
272	高雄市	永安區	一般農業區	養殖用地	保寧	00640000	965-1	是		同意	依高市水養字第11132245800號函說明三原則辦理	
273	高雄市	永安區	一般農業區	養殖用地	保寧	00640000	965	是		同意	依高市水養字第11132245800號函說明三原則辦理	
274	高雄市	永安區	一般農業區	養殖用地	保寧	00650000	963	是		同意	依高市水養字第11132245800號函說明三原則辦理	
275	高雄市	永安區	一般農業區	養殖用地	保寧	00810000	1015	是		同意	依高市水養字第11132245800號函說明三原則辦理	
276	高雄市	永安區	一般農業區	養殖用地	保寧	00810000	1027	是		同意	依高市水養字第11132245800號函說明三原則辦理	
277	高雄市	永安區	一般農業區	養殖用地	保寧	00810000	1010	是		同意	依高市水養字第11132245800號函說明三原則辦理	
278	高雄市	永安區	一般農業區	養殖用地	保寧	00810000	1012	是		同意	依高市水養字第11132245800號函說明三原則辦理	
279	高雄市	永安區	一般農業區	養殖用地	保寧	00810000	1036	是		同意	依高市水養字第11132245800號函說明三原則辦理	
280	高雄市	永安區	一般農業區	養殖用地	保寧	00810000	1032	是		同意	依高市水養字第11132245800號函說明三原則辦理	
281	高雄市	永安區	一般農業區	養殖用地	保寧	00810000	1030	是		同意	依高市水養字第11132245800號函說明三原則辦理	
282	高雄市	永安區	一般農業區	養殖用地	保寧	00810000	1039	是		同意	依高市水養字第11132245800號函說明三原則辦理	
283	高雄市	永安區	一般農業區	養殖用地	保寧	00810000	1061	是		同意	依高市水養字第11132245800號函說明三原則辦理	
284	高雄市	永安區	一般農業區	養殖用地	保寧	00810000	1051	是		同意	依高市水養字第11132245800號函說明三原則辦理	
285	高雄市	永安區	一般農業區	養殖用地	保寧	00820000	1016	是		同意	依高市水養字第11132245800號函說明三原則辦理	
286	高雄市	永安區	一般農業區	養殖用地	保寧	00820000	1010	是		同意	依高市水養字第11132245800號函說明三原則辦理	
287	高雄市	永安區	一般農業區	養殖用地	保寧	00820000	1018-1	是		同意	依高市水養字第11132245800號函說明三原則辦理	
288	高雄市	永安區	一般農業區	養殖用地	保寧	00820000	1019	是		同意	依高市水養字第11132245800號函說明三原則辦理	
289	高雄市	永安區	一般農業區	養殖用地	保寧	00820000	1012	是		同意	依高市水養字第11132245800號函說明三原則辦理	
290	高雄市	永安區	一般農業區	養殖用地	保寧	00820000	1354	是		同意	依高市水養字第11132245800號函說明三原則辦理	
291	高雄市	永安區	一般農業區	養殖用地	保寧	00820000	1353	是		同意	依高市水養字第11132245800號函說明三原則辦理	
292	高雄市	永安區	一般農業區	養殖用地	保寧	00820000	1036	是		同意	依高市水養字第11132245800號函說明三原則辦理	
293	高雄市	永安區	一般農業區	養殖用地	保寧	00820000	1032	是		同意	依高市水養字第11132245800號函說明三原則辦理	
294	高雄市	永安區	一般農業區	養殖用地	保寧	00820000	1030	是		同意	依高市水養字第11132245800號函說明三原則辦理	
295	高雄市	永安區	一般農業區	養殖用地	保寧	00820000	1039	是		同意	依高市水養字第11132245800號函說明三原則辦理	
296	高雄市	永安區	一般農業區	養殖用地	保寧	00820000	1061	是		同意	依高市水養字第11132245800號函說明三原則辦理	
297	高雄市	永安區	一般農業區	養殖用地	保寧	00820000	1051	是		同意	依高市水養字第11132245800號函說明三原則辦理	
298	高雄市	永安區	一般農業區	養殖用地	保寧	00830000	1004	是		同意	依高市水養字第11132245800號函說明三原則辦理	
299	高雄市	永安區	一般農業區	養殖用地	保寧	00830000	1003	是		同意	依高市水養字第11132245800號函說明三原則辦理	
300	高雄市	永安區	一般農業區	養殖用地	保寧	00830000	1026	是		同意	依高市水養字第11132245800號函說明三原則辦理	
301	高雄市	永安區	一般農業區	養殖用地	保寧	00830000	1027	是		同意	依高市水養字第11132245800號函說明三原則辦理	
302	高雄市	永安區	一般農業區	養殖用地	保寧	00830000	1015	是		同意	依高市水養字第11132245800號函說明三原則辦理	
303	高雄市	永安區	一般農業區	養殖用地	保寧	09680000	999	是		同意	依高市水養字第11132245800號函說明三原則辦理	
304	高雄市	永安區	一般農業區	養殖用地	保寧	09680000	1022	是		同意	依高市水養字第11132245800號函說明三原則辦理	
305	高雄市	永安區	一般農業區	養殖用地	保寧	10060000	974	是		同意	依高市水養字第11132245800號函說明三原則辦理	
306	高雄市	永安區	一般農業區	養殖用地	保寧	10060000	968	是		同意	依高市水養字第11132245800號函說明三原則辦理	
307	高雄市	永安區	一般農業區	養殖用地	保寧	10060000	967	是		同意	依高市水養字第11132245800號函說明三原則辦理	
308	高雄市	永安區	一般農業區	養殖用地	保寧	10060000	979	是		同意	依高市水養字第11132245800號函說明三原則辦理	
309	高雄市	永安區	一般農業區	養殖用地	保寧	10060000	986	是		同意	依高市水養字第11132245800號函說明三原則辦理	
310	高雄市	永安區	一般農業區	養殖用地	保寧	10060000	1001	是		同意	依高市水養字第11132245800號函說明三原則辦理	
311	高雄市	永安區	一般農業區	養殖用地	保寧	10060000	1000	是		同意	依高市水養字第11132245800號函說明三原則辦理	
312	高雄市	永安區	一般農業區	養殖用地	保寧	10060000	999	是		同意	依高市水養字第11132245800號函說明三原則辦理	
313	高雄市	永安區	暫未編定	暫未編定	保寧	11470000	2174-1	是		同意	依高市水養字第11132245800號函說明三原則辦理	
314	高雄市	永安區	暫未編定	暫未編定	保寧	11470000	2174	是		同意	依高市水養字第11132245800號函說明三原則辦理	
315	高雄市	永安區	暫未編定	暫未編定	保寧	11470000	2176	是		同意	依高市水養字第11132245800號函說明三原則辦理	
316	高雄市	永安區	暫未編定	暫未編定	保寧	11470000	2177	是		同意	依高市水養字第11132245800號函說明三原則辦理	
317	高雄市	永安區	暫未編定	暫未編定	保寧	11470000	2173	是		同意	依高市水養字第11132245800號函說明三原則辦理	
318	高雄市	永安區	暫未編定	暫未編定	保寧	11470000	2173-1	是		同意	依高市水養字第11132245800號函說明三原則辦理	
319	高雄市	永安區	暫未編定	暫未編定	保寧	11520000	974	是		同意	依高市水養字第11132245800號函說明三原則辦理	
320	高雄市	永安區	暫未編定	暫未編定	保寧	11520000	974	是		同意	依高市水養字第11132245800號函說明三原則辦理	
321	高雄市	永安區	暫未編定	暫未編定	保寧	11520000	968	是		同意	依高市水養字第11132245800號函說明三原則辦理	
322	高雄市	永安區	暫未編定	暫未編定	保寧	11520000	967	是		同意	依高市水養字第11132245800號函說明三原則辦理	
323	高雄市	永安區	暫未編定	暫未編定	保寧	11520000	979	是		同意	依高市水養字第11132245800號函說明三原則辦理	
324	高雄市	永安區	暫未編定	暫未編定	保寧	11520000	986	是		同意	依高市水養字第11132245800號函說明三原則辦理	
325	高雄市	永安區	暫未編定	暫未編定	保寧	11520000	1001	是		同意	依高市水養字第11132245800號函說明三原則辦理	
326	高雄市	永安區	暫未編定	暫未編定	保寧	11520000	1000	是		同意	依高市水養字第11132245800號函說明三原則辦理	
327	高雄市	永安區	暫未編定	暫未編定	保寧	11520000	999	是		同意	依高市水養字第11132245800號函說明三原則辦理	
328	高雄市	永安區	暫未編定	暫未編定	保寧	11520000	1022	是		同意	依高市水養字第11132245800號函說明三原則辦理	
329	高雄市	永安區	暫未編定	暫未編定	保寧	11520000	1022	是		同意	依高市水養字第11132245800號函說明三原則辦理	
330	高雄市	永安區	暫未編定	暫未編定	保興	07940000	111	是		同意	依高市水養字第11132245800號函說明三原則辦理	
331	高雄市	永安區	暫未編定	暫未編定	保興	07940000	110	是		同意	依高市水養字第11132245800號函說明三原則辦理	
332	高雄市	永安區	一般農業區	養殖用地	保興	10640000	1038	是		同意	依高市水養字第11132245800號函說明三原則辦理	
333	高雄市	永安區	一般農業區	養殖用地	保興	10640000	1028	是		同意	依高市水養字第11132245800號函說明三原則辦理	
334	高雄市	永安區	一般農業區	養殖用地	保興	10640000	1053	是		同意	依高市水養字第11132245800號函說明三原則辦理	
335	高雄市	永安區	一般農業區	養殖用地	保興	10640000	1054	是		同意	依高市水養字第11132245800號函說明三原則辦理	
336	高雄市	永安區	一般農業區	養殖用地	保興	10640000	1055	是		同意	依高市水養字第11132245800號函說明三原則辦理	
337	高雄市	永安區	一般農業區	養殖用地	保興	10640000	1056	是		同意	依高市水養字第11132245800號函說明三原則辦理	
338	高雄市	永安區	暫未編定	暫未編定	保興	10710000	1022	是		同意	依高市水養字第11132245800號函說明三原則辦理	
339	高雄市	永安區	暫未編定	暫未編定	保興	10720000	1022	是		同意	依高市水養字第11132245800號函說明三原則辦理	
340	高雄市	永安區	一般農業區	養殖用地	烏樹林	06670000	946	是		同意	依高市水養字第11132245800號函說明三原則辦理	
341	高雄市	永安區	一般農業區	養殖用地	烏樹林	06670000	950	是		同意	依高市水養字第11132245800號函說明三原則辦理	
342	高雄市	永安區	一般農業區	養殖用地	烏樹林	06670000	937	是		同意	依高市水養字第11132245800號函說明三原則辦理	
343	高雄市	永安區	一般農業區	養殖用地	烏樹林	06670000	945	是		同意	依高市水養字第11132245800號函說明三原則辦理	
344	高雄市	永安區	一般農業區	養殖用地	烏樹林	07840000	2817-1	是		同意	依高市水養字第11132245800號函說明三原則辦理	
345	高雄市	永安區	一般農業區	養殖用地	烏樹林	07840000	2817	是		同意	依高市水養字第11132245800號函說明三原則辦理	
346	高雄市	永安區	一般農業區	養殖用地	烏樹林	07850000	2815	是		同意	依高市水養字第11132245800號函說明三原則辦理	
347	高雄市	永安區	一般農業區	養殖用地	烏樹林	07850000	2821	是		同意	依高市水養字第11132245800號函說明三原則辦理	
348	高雄市	永安區	一般農業區	養殖用地	烏樹林	07870000	2819	是		同意	依高市水養字第11132245800號函說明三原則辦理	
349	高雄市	永安區	一般農業區	養殖用地	烏樹林	07870000	2815	是		同意	依高市水養字第11132245800號函說明三原則辦理	
350	高雄市	永安區	一般農業區	養殖用地	烏樹林	07880000	2816	是		同意	依高市水養字第11132245800號函說明三原則辦理	
351	高雄市	永安區	一般農業區	養殖用地	烏樹林	07880000	2817-1	是		同意	依高市水養字第11132245800號函說明三原則辦理	
352	高雄市	永安區	一般農業區	養殖用地	烏樹林	07890000	2816	是		同意	依高市水養字第11132245800號函說明三原則辦理	
353	高雄市	永安區	一般農業區	養殖用地	烏樹林	07890001	2816	是		同意	依高市水養字第11132245800號函說明三原則辦理	
354	高雄市	永安區	一般農業區	養殖用地	烏樹林	07910000	3188	是		同意	依高市水養字第11132245800號函說明三原則辦理	
355	高雄市	永安區	一般農業區	養殖用地	烏樹林	07910000	2823	是		同意	依高市水養字第11132245800號函說明三原則辦理	
356	高雄市	永安區	一般農業區	養殖用地	烏樹林	07910000	2822	是		同意	依高市水養字第11132245800號函說明三原則辦理	
357	高雄市	永安區	一般農業區	養殖用地	烏樹林	07910000	2819	是		同意	依高市水養字第11132245800號函說明三原則辦理	
358	高雄市	永安區	一般農業區	養殖用地	烏樹林	07930000	3182	是		同意	依高市水養字第11132245800號函說明三原則辦理	
359	高雄市	永安區	一般農業區	養殖用地	烏樹林	07930000	3187	是		同意	依高市水養字第11132245800號函說明三原則辦理	
360	高雄市	永安區	一般農業區	養殖用地	烏樹林	07940000	3190	是		同意	依高市水養字第11132245800號函說明三原則辦理	
361	高雄市	永安區	一般農業區	養殖用地	烏樹林	07940000	3181	是		同意	依高市水養字第11132245800號函說明三原則辦理	
362	高雄市	永安區	一般農業區	養殖用地	烏樹林	07940000	3188	是		同意	依高市水養字第11132245800號函說明三原則辦理	
363	高雄市	永安區	一般農業區	養殖用地	烏樹林	07950000	3124	是		同意	依高市水養字第11132245800號函說明三原則辦理	
364	高雄市	永安區	一般農業區	養殖用地	烏樹林	07950000	3194-1	是		同意	依高市水養字第11132245800號函說明三原則辦理	
365	高雄市	永安區	一般農業區	養殖用地	烏樹林	07950000	3194	是		同意	依高市水養字第11132245800號函說明三原則辦理	
366	高雄市	永安區	一般農業區	養殖用地	烏樹林	07950000	3193	是		同意	依高市水養字第11132245800號函說明三原則辦理	
367	高雄市	永安區	一般農業區	養殖用地	烏樹林	07950000	3192-1	是		同意	依高市水養字第11132245800號函說明三原則辦理	
368	高雄市	永安區	一般農業區	養殖用地	烏樹林	07950000	3191	是		同意	依高市水養字第11132245800號函說明三原則辦理	
369	高雄市	永安區	一般農業區	養殖用地	烏樹林	07950000	3190	是		同意	依高市水養字第11132245800號函說明三原則辦理	
370	高雄市	永安區	一般農業區	養殖用地	烏樹林	07960000	3183	是		同意	依高市水養字第11132245800號函說明三原則辦理	
371	高雄市	永安區	一般農業區	養殖用地	烏樹林	07960000	3182	是		同意	依高市水養字第11132245800號函說明三原則辦理	
372	高雄市	永安區	一般農業區	養殖用地	烏樹林	07970000	3186	是		同意	依高市水養字第11132245800號函說明三原則辦理	
373	高雄市	永安區	一般農業區	養殖用地	烏樹林	07970000	3184	是		同意	依高市水養字第11132245800號函說明三原則辦理	
374	高雄市	永安區	一般農業區	養殖用地	烏樹林	07980000	3133	是		同意	依高市水養字第11132245800號函說明三原則辦理	
375	高雄市	永安區	一般農業區	養殖用地	烏樹林	07980000	3185	是		同意	依高市水養字第11132245800號函說明三原則辦理	
376	高雄市	永安區	一般農業區	養殖用地	烏樹林	07980000	3186	是		同意	依高市水養字第11132245800號函說明三原則辦理	
377	高雄市	永安區	一般農業區	養殖用地	烏樹林	07980001	3186	是		同意	依高市水養字第11132245800號函說明三原則辦理	
378	高雄市	永安區	一般農業區	養殖用地	烏樹林	07990000	3118	是		同意	依高市水養字第11132245800號函說明三原則辦理	
379	高雄市	永安區	一般農業區	養殖用地	烏樹林	07990000	3133	是		同意	依高市水養字第11132245800號函說明三原則辦理	
380	高雄市	永安區	一般農業區	養殖用地	烏樹林	08000000	3124	是		同意	依高市水養字第11132245800號函說明三原則辦理	
381	高雄市	永安區	一般農業區	養殖用地	烏樹林	08010000	3112	是		同意	依高市水養字第11132245800號函說明三原則辦理	

382	高雄市	永安區	一般農業區	養殖用地	烏樹林	08010000	3112-1	是		同意	依高市水養字第11132245800號函說明三原則辦理	
383	高雄市	永安區	一般農業區	養殖用地	烏樹林	08010001	3112	是		同意	依高市水養字第11132245800號函說明三原則辦理	
384	高雄市	永安區	一般農業區	養殖用地	烏樹林	08020000	3126	是		同意	依高市水養字第11132245800號函說明三原則辦理	
385	高雄市	永安區	一般農業區	養殖用地	烏樹林	08020000	3112	是		同意	依高市水養字第11132245800號函說明三原則辦理	
386	高雄市	永安區	一般農業區	養殖用地	烏樹林	08020000	3112-1	是		同意	依高市水養字第11132245800號函說明三原則辦理	
387	高雄市	永安區	一般農業區	養殖用地	烏樹林	08020001	3126	是		同意	依高市水養字第11132245800號函說明三原則辦理	
388	高雄市	永安區	一般農業區	養殖用地	烏樹林	08020001	3112	是		同意	依高市水養字第11132245800號函說明三原則辦理	
389	高雄市	永安區	一般農業區	養殖用地	烏樹林	08030002	3111	是		同意	依高市水養字第11132245800號函說明三原則辦理	
390	高雄市	永安區	一般農業區	養殖用地	烏樹林	08030002	3113	是		同意	依高市水養字第11132245800號函說明三原則辦理	
391	高雄市	永安區	一般農業區	養殖用地	烏樹林	08030002	3113	是		同意	依高市水養字第11132245800號函說明三原則辦理	
392	高雄市	永安區	一般農業區	養殖用地	保興	10730000	1022	是		同意	依高市水養字第11132245800號函說明三原則辦理	
393	高雄市	永安區	一般農業區	養殖用地	保興	10730000	1025	是		同意	依高市水養字第11132245800號函說明三原則辦理	
394	高雄市	永安區	一般農業區	養殖用地	保興	10730000	1023	是		同意	依高市水養字第11132245800號函說明三原則辦理	
395	高雄市	永安區	一般農業區	養殖用地	保興	10730000	1011	是		同意	依高市水養字第11132245800號函說明三原則辦理	
396	高雄市	永安區	一般農業區	養殖用地	保興	10730000	1035	是		同意	依高市水養字第11132245800號函說明三原則辦理	
397	高雄市	永安區	一般農業區	養殖用地	保興	10730000	1034	是		同意	依高市水養字第11132245800號函說明三原則辦理	
398	高雄市	永安區	一般農業區	養殖用地	保興	10730000	1038	是		同意	依高市水養字第11132245800號函說明三原則辦理	
399	高雄市	彌陀區	暫未編定	暫未編定	彌海	09010000	125-1	是		同意	依高市水養字第11132245800號函說明三原則辦理	
400	高雄市	彌陀區	暫未編定	暫未編定	彌海	09010000	126	是		同意	依高市水養字第11132245800號函說明三原則辦理	
401	高雄市	彌陀區	暫未編定	暫未編定	彌海	09010000	138	是		同意	依高市水養字第11132245800號函說明三原則辦理	
402	高雄市	永安區	特定農業區	農牧用地	文興	08010000	10	是		同意	依高市水養字第11132245800號函說明三原則辦理	
403	高雄市	永安區	特定農業區	農牧用地	文興	08010000	12	是		同意	依高市水養字第11132245800號函說明三原則辦理	
404	高雄市	永安區	特定農業區	農牧用地	文興	08010001	10	是		同意	依高市水養字第11132245800號函說明三原則辦理	
405	高雄市	永安區	一般農業區	養殖用地	新港	00950000	3211	是		同意	依高市水養字第11132245800號函說明三原則辦理	
406	高雄市	永安區	一般農業區	養殖用地	新港	00950000	3207	是		同意	依高市水養字第11132245800號函說明三原則辦理	
407	高雄市	永安區	一般農業區	養殖用地	新港	00950000	3231	是		同意	依高市水養字第11132245800號函說明三原則辦理	
408	高雄市	永安區	一般農業區	養殖用地	新港	00960000	3227	是		同意	依高市水養字第11132245800號函說明三原則辦理	
409	高雄市	永安區	一般農業區	養殖用地	新港	00960000	3211	是		同意	依高市水養字第11132245800號函說明三原則辦理	
410	高雄市	永安區	一般農業區	養殖用地	新港	00970000	3227	是		同意	依高市水養字第11132245800號函說明三原則辦理	
411	高雄市	永安區	暫未編定	暫未編定	新港	01500000	3231	是		同意	依高市水養字第11132245800號函說明三原則辦理	
412	高雄市	永安區	暫未編定	暫未編定	新港	01500000	3244	是		同意	依高市水養字第11132245800號函說明三原則辦理	
413	高雄市	永安區	暫未編定	暫未編定	新港	01500000	3257	是		同意	依高市水養字第11132245800號函說明三原則辦理	
414	高雄市	永安區	一般農業區	農牧用地	新港	01510000	3244	是		同意	依高市水養字第11132245800號函說明三原則辦理	
415	高雄市	永安區	一般農業區	農牧用地	新港	01510000	3230	是		同意	依高市水養字第11132245800號函說明三原則辦理	
416	高雄市	永安區	一般農業區	農牧用地	新港	01510000	3247	是		同意	依高市水養字第11132245800號函說明三原則辦理	
417	高雄市	永安區	一般農業區	養殖用地	新港	01520000	3230	是		同意	依高市水養字第11132245800號函說明三原則辦理	
418	高雄市	永安區	一般農業區	養殖用地	新港	01520000	3231	是		同意	依高市水養字第11132245800號函說明三原則辦理	
419	高雄市	永安區	一般農業區	養殖用地	新港	01520000	3247	是		同意	依高市水養字第11132245800號函說明三原則辦理	
420	高雄市	永安區	暫未編定	暫未編定	新港	01530000	3211	是		同意	依高市水養字第11132245800號函說明三原則辦理	
421	高雄市	永安區	暫未編定	暫未編定	新港	01530000	3230	是		同意	依高市水養字第11132245800號函說明三原則辦理	
422	高雄市	永安區	暫未編定	暫未編定	新港	01540000	3227	是		同意	依高市水養字第11132245800號函說明三原則辦理	
423	高雄市	永安區	一般農業區	養殖用地	新港	01580000	2820	是		同意	依高市水養字第11132245800號函說明三原則辦理	
424	高雄市	永安區	一般農業區	養殖用地	新港	01580000	2825	是		同意	依高市水養字第11132245800號函說明三原則辦理	
425	高雄市	永安區	一般農業區	養殖用地	新港	01640000	2825	是		同意	依高市水養字第11132245800號函說明三原則辦理	
426	高雄市	永安區	一般農業區	養殖用地	新港	01640000	2820	是		同意	依高市水養字第11132245800號函說明三原則辦理	
427	高雄市	永安區	一般農業區	養殖用地	新港	01640000	2824	是		同意	依高市水養字第11132245800號函說明三原則辦理	
428	高雄市	永安區	一般農業區	養殖用地	新港	01640000	3230	是		同意	依高市水養字第11132245800號函說明三原則辦理	
429	高雄市	永安區	一般農業區	養殖用地	新港	01640000	2813	是		同意	依高市水養字第11132245800號函說明三原則辦理	
430	高雄市	永安區	一般農業區	養殖用地	新港	01650000	3230	是		同意	依高市水養字第11132245800號函說明三原則辦理	
431	高雄市	永安區	一般農業區	養殖用地	新港	01650000	2825	是		同意	依高市水養字第11132245800號函說明三原則辦理	
432	高雄市	永安區	一般農業區	養殖用地	新港	01650000	3247	是		同意	依高市水養字第11132245800號函說明三原則辦理	
433	高雄市	永安區	暫未編定	暫未編定	新港	01660000	3257	是		同意	依高市水養字第11132245800號函說明三原則辦理	
434	高雄市	永安區	暫未編定	暫未編定	新港	01660000	3247	是		同意	依高市水養字第11132245800號函說明三原則辦理	
435	高雄市	永安區	暫未編定	暫未編定	新港	01660000	3243	是		同意	依高市水養字第11132245800號函說明三原則辦理	
436	高雄市	永安區	暫未編定	暫未編定	新港	01660000	3245	是		同意	依高市水養字第11132245800號函說明三原則辦理	
437	高雄市	永安區	暫未編定	暫未編定	新港	01670000	3245	是		同意	依高市水養字第11132245800號函說明三原則辦理	
438	高雄市	永安區	暫未編定	暫未編定	新港	01670000	3245-1	是		同意	依高市水養字第11132245800號函說明三原則辦理	
439	高雄市	永安區	暫未編定	暫未編定	新港	01670000	3249	是		同意	依高市水養字第11132245800號函說明三原則辦理	
440	高雄市	永安區	暫未編定	暫未編定	新港	01670000	2834	是		同意	依高市水養字第11132245800號函說明三原則辦理	
441	高雄市	永安區	暫未編定	暫未編定	新港	01670000	3241	是		同意	依高市水養字第11132245800號函說明三原則辦理	
442	高雄市	永安區	一般農業區	養殖用地	新港	01680000	3247	是		同意	依高市水養字第11132245800號函說明三原則辦理	
443	高雄市	永安區	一般農業區	養殖用地	新港	01680000	3246	是		同意	依高市水養字第11132245800號函說明三原則辦理	
444	高雄市	永安區	一般農業區	養殖用地	新港	01720000	3246	是		同意	依高市水養字第11132245800號函說明三原則辦理	
445	高雄市	永安區	一般農業區	養殖用地	新港	01720000	2866	是		同意	依高市水養字第11132245800號函說明三原則辦理	
446	高雄市	永安區	一般農業區	養殖用地	新港	01720000	2834	是		同意	依高市水養字第11132245800號函說明三原則辦理	
447	高雄市	永安區	一般農業區	養殖用地	新港	01810000	2854	是		同意	依高市水養字第11132245800號函說明三原則辦理	
448	高雄市	永安區	一般農業區	養殖用地	新港	01810000	2834	是		同意	依高市水養字第11132245800號函說明三原則辦理	
449	高雄市	永安區	暫未編定	暫未編定	新港	01820000	2834	是		同意	依高市水養字第11132245800號函說明三原則辦理	
450	高雄市	永安區	暫未編定	暫未編定	新港	01820000	3241	是		同意	依高市水養字第11132245800號函說明三原則辦理	
451	高雄市	永安區	暫未編定	暫未編定	新港	01820000	3242	是		同意	依高市水養字第11132245800號函說明三原則辦理	
452	高雄市	永安區	一般農業區	農牧用地	新港	01850000	2831	是		同意	依高市水養字第11132245800號函說明三原則辦理	
453	高雄市	永安區	暫未編定	暫未編定	新港	02020000	2831	是		同意	依高市水養字第11132245800號函說明三原則辦理	
454	高雄市	永安區	一般農業區	農牧用地	新港	02030000	2831	是		同意	依高市水養字第11132245800號函說明三原則辦理	
455	高雄市	永安區	一般農業區	農牧用地	新港	02030000	2864	是		同意	依高市水養字第11132245800號函說明三原則辦理	
456	高雄市	永安區	暫未編定	暫未編定	新港	02040000	2864	是		同意	依高市水養字第11132245800號函說明三原則辦理	
457	高雄市	永安區	暫未編定	暫未編定	新港	02040000	2863-1	是		同意	依高市水養字第11132245800號函說明三原則辦理	
458	高雄市	永安區	一般農業區	養殖用地	新港	02580000	2899-1	是		同意	依高市水養字第11132245800號函說明三原則辦理	
459	高雄市	永安區	一般農業區	養殖用地	新港	02590000	2899	是		同意	依高市水養字第11132245800號函說明三原則辦理	
460	高雄市	永安區	一般農業區	養殖用地	新港	02590000	2903	是		同意	依高市水養字第11132245800號函說明三原則辦理	
461	高雄市	永安區	一般農業區	養殖用地	新港	02600000	2899-1	是		同意	依高市水養字第11132245800號函說明三原則辦理	
462	高雄市	永安區	一般農業區	養殖用地	新港	02600000	2899	是		同意	依高市水養字第11132245800號函說明三原則辦理	
463	高雄市	永安區	一般農業區	養殖用地	新港	02600000	2903	是		同意	依高市水養字第11132245800號函說明三原則辦理	
464	高雄市	永安區	一般農業區	養殖用地	新港	04210000	2498	是		同意	依高市水養字第11132245800號函說明三原則辦理	
465	高雄市	永安區	一般農業區	養殖用地	新港	04210000	2497	是		同意	依高市水養字第11132245800號函說明三原則辦理	
466	高雄市	永安區	一般農業區	養殖用地	新港	04210000	2478	是		同意	依高市水養字第11132245800號函說明三原則辦理	
467	高雄市	永安區	一般農業區	養殖用地	新港	04210000	2477	是		同意	依高市水養字第11132245800號函說明三原則辦理	
468	高雄市	永安區	一般農業區	養殖用地	新港	04210000	2479	是		同意	依高市水養字第11132245800號函說明三原則辦理	
469	高雄市	永安區	一般農業區	養殖用地	新港	04210000	2483	是		同意	依高市水養字第11132245800號函說明三原則辦理	
470	高雄市	永安區	一般農業區	養殖用地	新港	04210000	2118	是		同意	依高市水養字第11132245800號函說明三原則辦理	
471	高雄市	永安區	一般農業區	養殖用地	新港	04210000	2155	是		同意	依高市水養字第11132245800號函說明三原則辦理	
472	高雄市	永安區	一般農業區	養殖用地	新港	04210000	2119-1	是		同意	依高市水養字第11132245800號函說明三原則辦理	
473	高雄市	永安區	一般農業區	養殖用地	新港	04210000	2189-1	是		同意	依高市水養字第11132245800號函說明三原則辦理	
474	高雄市	永安區	一般農業區	養殖用地	新港	04210000	2189	是		同意	依高市水養字第11132245800號函說明三原則辦理	
475	高雄市	永安區	一般農業區	養殖用地	新港	04230000	2478	是		同意	依高市水養字第11132245800號函說明三原則辦理	
476	高雄市	永安區	一般農業區	養殖用地	新港	04230000	2479	是		同意	依高市水養字第11132245800號函說明三原則辦理	
477	高雄市	永安區	暫未編定	暫未編定	新港	04250000	2472	是		同意	依高市水養字第11132245800號函說明三原則辦理	
478	高雄市	永安區	暫未編定	暫未編定	新港	04290000	2472	是		同意	依高市水養字第11132245800號函說明三原則辦理	
479	高雄市	永安區	暫未編定	暫未編定	新港	04300000	2933	是		同意	依高市水養字第11132245800號函說明三原則辦理	
480	高雄市	永安區	一般農業區	養殖用地	新港	04360000	9006	是		同意	依高市水養字第11132245800號函說明三原則辦理	
481	高雄市	永安區	一般農業區	養殖用地	新港	04360000	2998-1	是		同意	依高市水養字第11132245800號函說明三原則辦理	
482	高雄市	永安區	一般農業區	養殖用地	新港	04360000	2998	是		同意	依高市水養字第11132245800號函說明三原則辦理	
483	高雄市	永安區	一般農業區	養殖用地	新港	04360000	2999	是		同意	依高市水養字第11132245800號函說明三原則辦理	
484	高雄市	永安區	暫未編定	暫未編定	新港	04370000	9006	是		同意	依高市水養字第11132245800號函說明三原則辦理	
485	高雄市	永安區	暫未編定	暫未編定	新港	04370000	2998	是		同意	依高市水養字第11132245800號函說明三原則辦理	
486	高雄市	永安區	暫未編定	暫未編定	新港	04370000	9004	是		同意	依高市水養字第11132245800號函說明三原則辦理	
487	高雄市	永安區	暫未編定	暫未編定	新港	04370000	9003	是		同意	依高市水養字第11132245800號函說明三原則辦理	
488	高雄市	永安區	暫未編定	暫未編定	新港	04370000	9002	是		同意	依高市水養字第11132245800號函說明三原則辦理	
489	高雄市	永安區	暫未編定	暫未編定	新港	04370000	2995	是		同意	依高市水養字第11132245800號函說明三原則辦理	
490	高雄市	永安區	暫未編定	暫未編定	新港	04370000	2993	是		同意	依高市水養字第11132245800號函說明三原則辦理	
491	高雄市	永安區	一般農業區	農牧用地	新港	04420000	3242	是		同意	依高市水養字第11132245800號函說明三原則辦理	
492	高雄市	永安區	一般農業區	農牧用地	新港	04420000	2832	是		同意	依高市水養字第11132245800號函說明三原則辦理	
493	高雄市	永安區	一般農業區	農牧用地	新港	04420000	3280	是		同意	依高市水養字第11132245800號函說明三原則辦理	
494	高雄市	永安區	一般農業區	農牧用地	新港	04420000	2890	是		同意	依高市水養字第11132245800號函說明三原則辦理	
495	高雄市	永安區	一般農業區	農牧用地	新港	04420000	2892	是		同意	依高市水養字第11132245800號函說明三原則辦理	
496	高雄市	永安區	一般農業區	農牧用地	新港	04420000	2880	是		同意	依高市水養字第11132245800號函說明三原則辦理	
497	高雄市	永安區	一般農業區	農牧用地	新港	04420000	2929	是		同意	依高市水養字第11132245800號函說明三原則辦理	
498	高雄市	永安區	一般農業區	農牧用地	新港	04420000	2895	是		同意	依高市水養字第11132245800號函說明三原則辦理	
499	高雄市	永安區	一般農業區	農牧用地	新港	04420000	2905	是		同意	依高市水養字第11132245800號函說明三原則辦理	
500	高雄市	永安區	一般農業區	農牧用地	新港	04420000	2905-1	是		同意	依高市水養字第11132245800號函說明三原則辦理	
501	高雄市	永安區	一般農業區	農牧用地	新港	04500000	3257	是		同意	依高市水養字第11132245800號函說明三原則辦理	
502	高雄市	永安區	一般農業區	農牧用地	新港	04500000	3243	是		同意	依高市水養字第11132245800號函說明三原則辦理	
503	高雄市	永安區	一般農業區	農牧用地	新港	04500000	3245	是		同意	依高市水養字第11132245800號函說明三原則辦理	
504	高雄市	永安區	一般農業區	農牧用地	新港	04500000	3245-1	是		同意	依高市水養字第11132245800號函說明三原則辦理	
505	高雄市	永安區	一般農業區	農牧用地	新港	04500000	3249	是		同意	依高市水養字第11132245800號函說明三原則辦理	
506	高雄市	永安區	一般農業區	農牧用地	新港	04500000	3241	是		同意	依高市水養字第11132245800號函說明三原則辦理	
507	高雄市	永安區	一般農業區	農牧用地	新港	05050000	2957	是		同意	依高市水養字第11132245800號函說明三原則辦理	
508	高雄市	永安區	一般農業區	農牧用地	新港	05160000	3001	是		同意	依高市水養字第11132245800號函說明三原則辦理	
509	高雄市	永安區	一般農業區	農牧用地	新港	05160000	2960	是		同意	依高市水養字第11132245800號函說明三原則辦理	

510	高雄市	永安區	一般農業區	農牧用地	新港	05160000	2959	是			同意	依高市水養字第11132245800號函說明三原則辦理	
511	高雄市	永安區	一般農業區	農牧用地	新港	05160000	2968	是			同意	依高市水養字第11132245800號函說明三原則辦理	
512	高雄市	永安區	一般農業區	農牧用地	新港	05160000	2967	是			同意	依高市水養字第11132245800號函說明三原則辦理	
513	高雄市	永安區	一般農業區	農牧用地	新港	05160000	2966	是			同意	依高市水養字第11132245800號函說明三原則辦理	
514	高雄市	永安區	一般農業區	農牧用地	新港	05160000	2958	是			同意	依高市水養字第11132245800號函說明三原則辦理	
515	高雄市	永安區	一般農業區	農牧用地	新港	05160000	2957	是			同意	依高市水養字第11132245800號函說明三原則辦理	
516	高雄市	永安區	一般農業區	養殖用地	新港	05180000	2993	是			同意	依高市水養字第11132245800號函說明三原則辦理	
517	高雄市	永安區	一般農業區	養殖用地	新港	05180000	2992	是			同意	依高市水養字第11132245800號函說明三原則辦理	
518	高雄市	永安區	一般農業區	養殖用地	新港	05180000	3001	是			同意	依高市水養字第11132245800號函說明三原則辦理	
519	高雄市	永安區	一般農業區	養殖用地	新港	05180000	2960	是			同意	依高市水養字第11132245800號函說明三原則辦理	
520	高雄市	永安區	一般農業區	養殖用地	新港	05180000	2959	是			同意	依高市水養字第11132245800號函說明三原則辦理	
521	高雄市	永安區	一般農業區	養殖用地	新港	05180000	2968	是			同意	依高市水養字第11132245800號函說明三原則辦理	
522	高雄市	永安區	一般農業區	養殖用地	新港	05180000	2967	是			同意	依高市水養字第11132245800號函說明三原則辦理	
523	高雄市	永安區	一般農業區	養殖用地	新港	05180000	2966	是			同意	依高市水養字第11132245800號函說明三原則辦理	
524	高雄市	永安區	一般農業區	養殖用地	新港	05180000	2958	是			同意	依高市水養字第11132245800號函說明三原則辦理	
525	高雄市	永安區	暫未編定	暫未編定	新港	05190000	2993	是			同意	依高市水養字第11132245800號函說明三原則辦理	
526	高雄市	永安區	暫未編定	暫未編定	新港	05190000	2992	是			同意	依高市水養字第11132245800號函說明三原則辦理	
527	高雄市	永安區	暫未編定	暫未編定	新港	05190000	2941	是			同意	依高市水養字第11132245800號函說明三原則辦理	
528	高雄市	永安區	暫未編定	暫未編定	新港	05190000	3001	是			同意	依高市水養字第11132245800號函說明三原則辦理	
529	高雄市	永安區	一般農業區	養殖用地	新港	05200000	2998	是			同意	依高市水養字第11132245800號函說明三原則辦理	
530	高雄市	永安區	一般農業區	養殖用地	新港	05210000	2998	是			同意	依高市水養字第11132245800號函說明三原則辦理	
531	高雄市	永安區	一般農業區	養殖用地	新港	05210000	2998-1	是			同意	依高市水養字第11132245800號函說明三原則辦理	
532	高雄市	永安區	一般農業區	養殖用地	新港	05210000	2999	是			同意	依高市水養字第11132245800號函說明三原則辦理	
533	高雄市	永安區	一般農業區	養殖用地	新港	05210000	2939	是			同意	依高市水養字第11132245800號函說明三原則辦理	
534	高雄市	永安區	一般農業區	養殖用地	新港	05210000	2996	是			同意	依高市水養字第11132245800號函說明三原則辦理	
535	高雄市	永安區	一般農業區	養殖用地	新港	05210000	2940	是			同意	依高市水養字第11132245800號函說明三原則辦理	
536	高雄市	永安區	一般農業區	養殖用地	新港	05240000	2965	是			同意	依高市水養字第11132245800號函說明三原則辦理	
537	高雄市	永安區	一般農業區	養殖用地	新港	05240000	2964	是			同意	依高市水養字第11132245800號函說明三原則辦理	
538	高雄市	永安區	一般農業區	養殖用地	新港	05250000	2965	是			同意	依高市水養字第11132245800號函說明三原則辦理	
539	高雄市	永安區	一般農業區	養殖用地	新港	05270000	2941	是			同意	依高市水養字第11132245800號函說明三原則辦理	
540	高雄市	永安區	暫未編定	暫未編定	新港	05420000	2964	是			同意	依高市水養字第11132245800號函說明三原則辦理	
541	高雄市	永安區	暫未編定	暫未編定	新港	05420000	2957	是			同意	依高市水養字第11132245800號函說明三原則辦理	
542	高雄市	永安區	暫未編定	暫未編定	新港	05420000	2963	是			同意	依高市水養字第11132245800號函說明三原則辦理	
543	高雄市	永安區	暫未編定	暫未編定	新港	05420000	3038	是			同意	依高市水養字第11132245800號函說明三原則辦理	
544	高雄市	永安區	暫未編定	暫未編定	新港	05430000	2968	是			同意	依高市水養字第11132245800號函說明三原則辦理	
545	高雄市	永安區	暫未編定	暫未編定	新港	05430000	2965	是			同意	依高市水養字第11132245800號函說明三原則辦理	
546	高雄市	永安區	暫未編定	暫未編定	新港	05430000	2967	是			同意	依高市水養字第11132245800號函說明三原則辦理	
547	高雄市	永安區	暫未編定	暫未編定	新港	05430000	2964	是			同意	依高市水養字第11132245800號函說明三原則辦理	
548	高雄市	永安區	暫未編定	暫未編定	新港	05430000	2958	是			同意	依高市水養字第11132245800號函說明三原則辦理	
549	高雄市	永安區	暫未編定	暫未編定	新港	05430000	2957	是			同意	依高市水養字第11132245800號函說明三原則辦理	
550	高雄市	永安區	暫未編定	暫未編定	新港	05440000	3001	是			同意	依高市水養字第11132245800號函說明三原則辦理	
551	高雄市	永安區	暫未編定	暫未編定	新港	05440000	2965	是			同意	依高市水養字第11132245800號函說明三原則辦理	
552	高雄市	永安區	暫未編定	暫未編定	新港	05440000	2959	是			同意	依高市水養字第11132245800號函說明三原則辦理	
553	高雄市	永安區	暫未編定	暫未編定	新港	05440000	2968	是			同意	依高市水養字第11132245800號函說明三原則辦理	
554	高雄市	永安區	一般農業區	養殖用地	新港	05450000	2957	是			同意	依高市水養字第11132245800號函說明三原則辦理	
555	高雄市	永安區	一般農業區	養殖用地	新港	05530000	3033	是			同意	依高市水養字第11132245800號函說明三原則辦理	
556	高雄市	永安區	一般農業區	養殖用地	新港	05530000	3045	是			同意	依高市水養字第11132245800號函說明三原則辦理	
557	高雄市	永安區	一般農業區	養殖用地	新港	05540000	3033	是			同意	依高市水養字第11132245800號函說明三原則辦理	
558	高雄市	永安區	一般農業區	養殖用地	新港	05540000	3034	是			同意	依高市水養字第11132245800號函說明三原則辦理	
559	高雄市	永安區	一般農業區	養殖用地	新港	05540000	3045	是			同意	依高市水養字第11132245800號函說明三原則辦理	
560	高雄市	永安區	一般農業區	養殖用地	新港	05550000	3034	是			同意	依高市水養字第11132245800號函說明三原則辦理	
561	高雄市	永安區	一般農業區	養殖用地	新港	05550000	3033	是			同意	依高市水養字第11132245800號函說明三原則辦理	
562	高雄市	永安區	一般農業區	養殖用地	新港	05560000	3037	是			同意	依高市水養字第11132245800號函說明三原則辦理	
563	高雄市	永安區	一般農業區	養殖用地	新港	05560000	3034	是			同意	依高市水養字第11132245800號函說明三原則辦理	
564	高雄市	永安區	一般農業區	養殖用地	新港	05570000	3038	是			同意	依高市水養字第11132245800號函說明三原則辦理	
565	高雄市	永安區	暫未編定	暫未編定	新港	05580000	2963	是			同意	依高市水養字第11132245800號函說明三原則辦理	
566	高雄市	永安區	暫未編定	暫未編定	新港	05580000	3038	是			同意	依高市水養字第11132245800號函說明三原則辦理	
567	高雄市	永安區	暫未編定	暫未編定	新港	05580000	3037	是			同意	依高市水養字第11132245800號函說明三原則辦理	
568	高雄市	永安區	暫未編定	暫未編定	新港	05580000	3039	是			同意	依高市水養字第11132245800號函說明三原則辦理	
569	高雄市	永安區	暫未編定	暫未編定	新港	05580000	3009-1	是			同意	依高市水養字第11132245800號函說明三原則辦理	
570	高雄市	永安區	暫未編定	暫未編定	新港	05590000	3039	是			同意	依高市水養字第11132245800號函說明三原則辦理	
571	高雄市	永安區	暫未編定	暫未編定	新港	05590000	3009-1	是			同意	依高市水養字第11132245800號函說明三原則辦理	
572	高雄市	永安區	暫未編定	暫未編定	新港	05590000	3037	是			同意	依高市水養字第11132245800號函說明三原則辦理	
573	高雄市	永安區	暫未編定	暫未編定	新港	05590000	3034	是			同意	依高市水養字第11132245800號函說明三原則辦理	
574	高雄市	永安區	暫未編定	暫未編定	新港	05590000	3033	是			同意	依高市水養字第11132245800號函說明三原則辦理	
575	高雄市	永安區	暫未編定	暫未編定	新港	05590000	3009	是			同意	依高市水養字第11132245800號函說明三原則辦理	
576	高雄市	永安區	暫未編定	暫未編定	新港	05590000	3032	是			同意	依高市水養字第11132245800號函說明三原則辦理	
577	高雄市	永安區	暫未編定	暫未編定	新港	05590000	3007	是			同意	依高市水養字第11132245800號函說明三原則辦理	
578	高雄市	永安區	暫未編定	暫未編定	新港	05590000	3035	是			同意	依高市水養字第11132245800號函說明三原則辦理	
579	高雄市	永安區	一般農業區	養殖用地	新港	05600000	3033	是			同意	依高市水養字第11132245800號函說明三原則辦理	
580	高雄市	永安區	一般農業區	養殖用地	新港	05600000	3032	是			同意	依高市水養字第11132245800號函說明三原則辦理	
581	高雄市	永安區	一般農業區	養殖用地	新港	05600000	3030	是			同意	依高市水養字第11132245800號函說明三原則辦理	
582	高雄市	永安區	暫未編定	暫未編定	新港	05930000	2523	是			同意	依高市水養字第11132245800號函說明三原則辦理	
583	高雄市	永安區	暫未編定	暫未編定	新港	05930000	3011	是			同意	依高市水養字第11132245800號函說明三原則辦理	
584	高雄市	永安區	暫未編定	暫未編定	新港	05930000	2524	是			同意	依高市水養字第11132245800號函說明三原則辦理	
585	高雄市	永安區	暫未編定	暫未編定	新港	05930000	2502	是			同意	依高市水養字第11132245800號函說明三原則辦理	
586	高雄市	永安區	暫未編定	暫未編定	新港	05930000	2509	是			同意	依高市水養字第11132245800號函說明三原則辦理	
587	高雄市	永安區	暫未編定	暫未編定	新港	05930000	2501	是			同意	依高市水養字第11132245800號函說明三原則辦理	
588	高雄市	永安區	暫未編定	暫未編定	新港	05940000	3007	是			同意	依高市水養字第11132245800號函說明三原則辦理	
589	高雄市	永安區	暫未編定	暫未編定	新港	05940000	3047	是			同意	依高市水養字第11132245800號函說明三原則辦理	
590	高雄市	永安區	暫未編定	暫未編定	新港	05940000	3035	是			同意	依高市水養字第11132245800號函說明三原則辦理	
591	高雄市	永安區	暫未編定	暫未編定	新港	05940000	3006	是			同意	依高市水養字第11132245800號函說明三原則辦理	
592	高雄市	永安區	暫未編定	暫未編定	新港	05940000	3048	是			同意	依高市水養字第11132245800號函說明三原則辦理	
593	高雄市	永安區	暫未編定	暫未編定	新港	05940000	3008	是			同意	依高市水養字第11132245800號函說明三原則辦理	
594	高雄市	永安區	暫未編定	暫未編定	新港	05940000	2523	是			同意	依高市水養字第11132245800號函說明三原則辦理	
595	高雄市	永安區	暫未編定	暫未編定	新港	05940000	3011	是			同意	依高市水養字第11132245800號函說明三原則辦理	
596	高雄市	永安區	一般農業區	養殖用地	新港	05960000	3006	是			同意	依高市水養字第11132245800號函說明三原則辦理	
597	高雄市	永安區	一般農業區	養殖用地	新港	05960000	3035	是			同意	依高市水養字第11132245800號函說明三原則辦理	
598	高雄市	永安區	一般農業區	養殖用地	新港	05970000	3032	是			同意	依高市水養字第11132245800號函說明三原則辦理	
599	高雄市	永安區	一般農業區	養殖用地	新港	05970000	3035	是			同意	依高市水養字第11132245800號函說明三原則辦理	
600	高雄市	永安區	一般農業區	養殖用地	新港	06090000	2569	是			同意	依高市水養字第11132245800號函說明三原則辦理	
601	高雄市	永安區	一般農業區	養殖用地	新港	06090000	2572	是			同意	依高市水養字第11132245800號函說明三原則辦理	
602	高雄市	永安區	暫未編定	暫未編定	新港	06100000	2572	是			同意	依高市水養字第11132245800號函說明三原則辦理	
603	高雄市	永安區	暫未編定	暫未編定	新港	06100000	2571	是			同意	依高市水養字第11132245800號函說明三原則辦理	
604	高雄市	永安區	暫未編定	暫未編定	新港	06110000	2509	是			同意	依高市水養字第11132245800號函說明三原則辦理	
605	高雄市	永安區	暫未編定	暫未編定	新港	06110000	2501	是			同意	依高市水養字第11132245800號函說明三原則辦理	
606	高雄市	永安區	暫未編定	暫未編定	新港	06110000	2569	是			同意	依高市水養字第11132245800號函說明三原則辦理	
607	高雄市	永安區	一般農業區	養殖用地	新港	06140000	3048	是			同意	依高市水養字第11132245800號函說明三原則辦理	
608	高雄市	永安區	一般農業區	養殖用地	新港	06140000	2523	是			同意	依高市水養字第11132245800號函說明三原則辦理	
609	高雄市	永安區	一般農業區	養殖用地	新港	06140000	2524	是			同意	依高市水養字第11132245800號函說明三原則辦理	
610	高雄市	永安區	一般農業區	養殖用地	新港	06140000	2509	是			同意	依高市水養字第11132245800號函說明三原則辦理	
611	高雄市	永安區	一般農業區	養殖用地	新港	06150000	3009	是			同意	依高市水養字第11132245800號函說明三原則辦理	
612	高雄市	永安區	一般農業區	養殖用地	新港	06150000	3007	是			同意	依高市水養字第11132245800號函說明三原則辦理	
613	高雄市	永安區	一般農業區	養殖用地	新港	06150000	3047	是			同意	依高市水養字第11132245800號函說明三原則辦理	
614	高雄市	永安區	一般農業區	養殖用地	新港	06150000	3048	是			同意	依高市水養字第11132245800號函說明三原則辦理	
615	高雄市	永安區	一般農業區	養殖用地	新港	06170000	3039	是			同意	依高市水養字第11132245800號函說明三原則辦理	
616	高雄市	永安區	一般農業區	養殖用地	新港	06170000	3009-1	是			同意	依高市水養字第11132245800號函說明三原則辦理	
617	高雄市	永安區	一般農業區	養殖用地	新港	06170000	3009	是			同意	依高市水養字第11132245800號函說明三原則辦理	
618	高雄市	永安區	一般農業區	養殖用地	新港	06180000	3039	是			同意	依高市水養字第11132245800號函說明三原則辦理	
619	高雄市	永安區	一般農業區	養殖用地	新港	06180000	3010	是			同意	依高市水養字第11132245800號函說明三原則辦理	
620	高雄市	永安區	一般農業區	養殖用地	新港	06190000	2963	是			同意	依高市水養字第11132245800號函說明三原則辦理	
621	高雄市	永安區	一般農業區	養殖用地	新港	06200000	2963	是			同意	依高市水養字第11132245800號函說明三原則辦理	
622	高雄市	永安區	一般農業區	養殖用地	新港	06270000	2481	是			同意	依高市水養字第11132245800號函說明三原則辦理	
623	高雄市	永安區	一般農業區	養殖用地	新港	06270000	2482	是			同意	依高市水養字第11132245800號函說明三原則辦理	
624	高雄市	永安區	一般農業區	養殖用地	新港	06270000	2480	是			同意	依高市水養字第11132245800號函說明三原則辦理	
625	高雄市	永安區	一般農業區	養殖用地	新港	06270000	2474	是			同意	依高市水養字第11132245800號函說明三原則辦理	
626	高雄市	永安區	一般農業區	養殖用地	新港	06270000	2532	是			同意	依高市水養字第11132245800號函說明三原則辦理	
627	高雄市	永安區	一般農業區	養殖用地	新港	06280000	2481	是			同意	依高市水養字第11132245800號函說明三原則辦理	
628	高雄市	永安區	一般農業區	養殖用地	新港	06280000	2480	是			同意	依高市水養字第11132245800號函說明三原則辦理	
629	高雄市	永安區	一般農業區	養殖用地	新港	06310000	2539	是			同意	依高市水養字第11132245800號函說明三原則辦理	
630	高雄市	永安區	一般農業區	養殖用地	新港	06310000	2530	是			同意	依高市水養字第11132245800號函說明三原則辦理	
631	高雄市	永安區	一般農業區	養殖用地	新港	06310000	2526	是			同意	依高市水養字第11132245800號函說明三原則辦理	
632	高雄市	永安區	一般農業區	養殖用地	新港	06310000	2542	是			同意	依高市水養字第11132245800號函說明三原則辦理	
633	高雄市	永安區	一般農業區	養殖用地	新港	06310000	2587	是			同意	依高市水養字第11132245800號函說明三原則辦理	
634	高雄市	永安區	一般農業區	養殖用地	新港	06310000	2614	是			同意	依高市水養字第11132245800號函說明三原則辦理	
635	高雄市	永安區	一般農業區	養殖用地	新港	06310000	2608	是			同意	依高市水養字第11132245800號函說明三原則辦理	
636	高雄市	永安區	一般農業區	養殖用地	新港	06310000	2615	是			同意	依高市水養字第11132245800號函說明三原則辦理	
637	高雄市	永安區	一般農業區	養殖用地	新港	06310000	2603	是			同意	依高市水養字第11132245800號函說明三原則辦理	

638	高雄市	永安區	一般農業區	養殖用地	新港	06310000	2603-1	是			同意	依高市水養字第11132245800號函說明三原則辦理	
639	高雄市	永安區	一般農業區	養殖用地	新港	06310000	2206-1	是			同意	依高市水養字第11132245800號函說明三原則辦理	
640	高雄市	永安區	一般農業區	養殖用地	新港	06310000	2205	是			同意	依高市水養字第11132245800號函說明三原則辦理	
641	高雄市	永安區	一般農業區	養殖用地	新港	06310000	2218	是			同意	依高市水養字第11132245800號函說明三原則辦理	
642	高雄市	永安區	一般農業區	養殖用地	新港	06310000	2194	是			同意	依高市水養字第11132245800號函說明三原則辦理	
643	高雄市	永安區	一般農業區	養殖用地	新港	06310000	2230	是			同意	依高市水養字第11132245800號函說明三原則辦理	
644	高雄市	永安區	一般農業區	養殖用地	新港	06310000	2231	是			同意	依高市水養字第11132245800號函說明三原則辦理	
645	高雄市	永安區	一般農業區	養殖用地	新港	06310000	2242	是			同意	依高市水養字第11132245800號函說明三原則辦理	
646	高雄市	永安區	一般農業區	養殖用地	新港	06310000	2232	是			同意	依高市水養字第11132245800號函說明三原則辦理	
647	高雄市	永安區	一般農業區	養殖用地	新港	06310000	2241	是			同意	依高市水養字第11132245800號函說明三原則辦理	
648	高雄市	永安區	一般農業區	養殖用地	新港	06310000	2227	是			同意	依高市水養字第11132245800號函說明三原則辦理	
649	高雄市	永安區	一般農業區	養殖用地	新港	06310000	2227	是			同意	依高市水養字第11132245800號函說明三原則辦理	
650	高雄市	永安區	一般農業區	養殖用地	新港	06320000	2614	是			同意	依高市水養字第11132245800號函說明三原則辦理	
651	高雄市	永安區	一般農業區	養殖用地	新港	06320000	2608	是			同意	依高市水養字第11132245800號函說明三原則辦理	
652	高雄市	永安區	一般農業區	養殖用地	新港	06380000	2587	是			同意	依高市水養字第11132245800號函說明三原則辦理	
653	高雄市	永安區	一般農業區	養殖用地	新港	06380000	2586	是			同意	依高市水養字第11132245800號函說明三原則辦理	
654	高雄市	永安區	一般農業區	養殖用地	新港	06380000	2614	是			同意	依高市水養字第11132245800號函說明三原則辦理	
655	高雄市	永安區	一般農業區	養殖用地	新港	06380000	2589	是			同意	依高市水養字第11132245800號函說明三原則辦理	
656	高雄市	永安區	一般農業區	養殖用地	新港	06380000	2608	是			同意	依高市水養字第11132245800號函說明三原則辦理	
657	高雄市	永安區	一般農業區	養殖用地	新港	06380000	2603	是			同意	依高市水養字第11132245800號函說明三原則辦理	
658	高雄市	永安區	一般農業區	養殖用地	新港	06380000	2603-1	是			同意	依高市水養字第11132245800號函說明三原則辦理	
659	高雄市	永安區	一般農業區	養殖用地	新港	06380000	2206-1	是			同意	依高市水養字第11132245800號函說明三原則辦理	
660	高雄市	永安區	一般農業區	養殖用地	新港	06380000	2205	是			同意	依高市水養字第11132245800號函說明三原則辦理	
661	高雄市	永安區	一般農業區	養殖用地	新港	06380000	2218	是			同意	依高市水養字第11132245800號函說明三原則辦理	
662	高雄市	永安區	一般農業區	養殖用地	新港	06380000	2611	是			同意	依高市水養字第11132245800號函說明三原則辦理	
663	高雄市	永安區	一般農業區	養殖用地	新港	06380000	2194	是			同意	依高市水養字第11132245800號函說明三原則辦理	
664	高雄市	永安區	一般農業區	養殖用地	新港	06380000	2193	是			同意	依高市水養字第11132245800號函說明三原則辦理	
665	高雄市	永安區	一般農業區	養殖用地	新港	06380000	2230	是			同意	依高市水養字第11132245800號函說明三原則辦理	
666	高雄市	永安區	一般農業區	養殖用地	新港	06380000	2231	是			同意	依高市水養字第11132245800號函說明三原則辦理	
667	高雄市	永安區	一般農業區	養殖用地	新港	06380000	2232	是			同意	依高市水養字第11132245800號函說明三原則辦理	
668	高雄市	永安區	一般農業區	養殖用地	新港	06380000	2227	是			同意	依高市水養字第11132245800號函說明三原則辦理	
669	高雄市	永安區	一般農業區	養殖用地	新港	06390000	2532	是			同意	依高市水養字第11132245800號函說明三原則辦理	
670	高雄市	永安區	一般農業區	養殖用地	新港	06390000	2533	是			同意	依高市水養字第11132245800號函說明三原則辦理	
671	高雄市	永安區	一般農業區	養殖用地	新港	06390000	2534	是			同意	依高市水養字第11132245800號函說明三原則辦理	
672	高雄市	永安區	一般農業區	養殖用地	新港	06390000	2534-1	是			同意	依高市水養字第11132245800號函說明三原則辦理	
673	高雄市	永安區	一般農業區	養殖用地	新港	06390000	3007	是			同意	依高市水養字第11132245800號函說明三原則辦理	
674	高雄市	永安區	一般農業區	養殖用地	新港	06390000	3047	是			同意	依高市水養字第11132245800號函說明三原則辦理	
675	高雄市	永安區	一般農業區	養殖用地	新港	06390000	3047	是			同意	依高市水養字第11132245800號函說明三原則辦理	
676	高雄市	永安區	一般農業區	養殖用地	新港	06390000	2541	是			同意	依高市水養字第11132245800號函說明三原則辦理	
677	高雄市	永安區	一般農業區	養殖用地	新港	06390000	2548	是			同意	依高市水養字第11132245800號函說明三原則辦理	
678	高雄市	永安區	一般農業區	養殖用地	新港	06390000	2547	是			同意	依高市水養字第11132245800號函說明三原則辦理	
679	高雄市	永安區	一般農業區	養殖用地	新港	06390000	2524	是			同意	依高市水養字第11132245800號函說明三原則辦理	
680	高雄市	永安區	一般農業區	養殖用地	新港	06390000	2542	是			同意	依高市水養字第11132245800號函說明三原則辦理	
681	高雄市	永安區	一般農業區	養殖用地	新港	06390000	2568	是			同意	依高市水養字第11132245800號函說明三原則辦理	
682	高雄市	永安區	一般農業區	養殖用地	新港	06390000	2599	是			同意	依高市水養字第11132245800號函說明三原則辦理	
683	高雄市	永安區	一般農業區	養殖用地	新港	06390000	2586	是			同意	依高市水養字第11132245800號函說明三原則辦理	
684	高雄市	永安區	一般農業區	養殖用地	新港	06390000	2598	是			同意	依高市水養字第11132245800號函說明三原則辦理	
685	高雄市	永安區	一般農業區	養殖用地	新港	06390000	2597	是			同意	依高市水養字第11132245800號函說明三原則辦理	
686	高雄市	永安區	一般農業區	養殖用地	新港	06390000	2596	是			同意	依高市水養字第11132245800號函說明三原則辦理	
687	高雄市	永安區	一般農業區	養殖用地	新港	06390000	2574	是			同意	依高市水養字第11132245800號函說明三原則辦理	
688	高雄市	永安區	一般農業區	養殖用地	新港	06390000	2664	是			同意	依高市水養字第11132245800號函說明三原則辦理	
689	高雄市	永安區	一般農業區	養殖用地	新港	06390000	2653	是			同意	依高市水養字第11132245800號函說明三原則辦理	
690	高雄市	永安區	一般農業區	養殖用地	新港	06390000	2663	是			同意	依高市水養字第11132245800號函說明三原則辦理	
691	高雄市	永安區	一般農業區	養殖用地	新港	06390000	2640	是			同意	依高市水養字第11132245800號函說明三原則辦理	
692	高雄市	永安區	一般農業區	養殖用地	新港	06390000	2636	是			同意	依高市水養字第11132245800號函說明三原則辦理	
693	高雄市	永安區	一般農業區	養殖用地	新港	06390000	2639-1	是			同意	依高市水養字第11132245800號函說明三原則辦理	
694	高雄市	永安區	一般農業區	養殖用地	新港	06390000	2639	是			同意	依高市水養字第11132245800號函說明三原則辦理	
695	高雄市	永安區	一般農業區	養殖用地	新港	06390000	2699	是			同意	依高市水養字第11132245800號函說明三原則辦理	
696	高雄市	永安區	一般農業區	養殖用地	新港	06390000	2700	是			同意	依高市水養字第11132245800號函說明三原則辦理	
697	高雄市	永安區	暫未編定	暫未編定	新港	06400000	2568	是			同意	依高市水養字第11132245800號函說明三原則辦理	
698	高雄市	永安區	暫未編定	暫未編定	新港	06400000	2571	是			同意	依高市水養字第11132245800號函說明三原則辦理	
699	高雄市	永安區	暫未編定	暫未編定	新港	06400000	2570	是			同意	依高市水養字第11132245800號函說明三原則辦理	
700	高雄市	永安區	暫未編定	暫未編定	新港	06400000	2599	是			同意	依高市水養字第11132245800號函說明三原則辦理	
701	高雄市	永安區	暫未編定	暫未編定	新港	06400000	2567	是			同意	依高市水養字第11132245800號函說明三原則辦理	
702	高雄市	永安區	暫未編定	暫未編定	新港	06400000	2598	是			同意	依高市水養字第11132245800號函說明三原則辦理	
703	高雄市	永安區	暫未編定	暫未編定	新港	06400000	2573	是			同意	依高市水養字第11132245800號函說明三原則辦理	
704	高雄市	永安區	暫未編定	暫未編定	新港	06400000	2557	是			同意	依高市水養字第11132245800號函說明三原則辦理	
705	高雄市	永安區	暫未編定	暫未編定	新港	06400000	2566	是			同意	依高市水養字第11132245800號函說明三原則辦理	
706	高雄市	永安區	暫未編定	暫未編定	新港	06400000	2597	是			同意	依高市水養字第11132245800號函說明三原則辦理	
707	高雄市	永安區	暫未編定	暫未編定	新港	06400000	2556	是			同意	依高市水養字第11132245800號函說明三原則辦理	
708	高雄市	永安區	暫未編定	暫未編定	新港	06400000	2555	是			同意	依高市水養字第11132245800號函說明三原則辦理	
709	高雄市	永安區	暫未編定	暫未編定	新港	06400000	2558	是			同意	依高市水養字第11132245800號函說明三原則辦理	
710	高雄市	永安區	暫未編定	暫未編定	新港	06400000	2561	是			同意	依高市水養字第11132245800號函說明三原則辦理	
711	高雄市	永安區	暫未編定	暫未編定	新港	06400000	2560	是			同意	依高市水養字第11132245800號函說明三原則辦理	
712	高雄市	永安區	暫未編定	暫未編定	新港	06400000	2574	是			同意	依高市水養字第11132245800號函說明三原則辦理	
713	高雄市	永安區	暫未編定	暫未編定	新港	06400000	2554	是			同意	依高市水養字第11132245800號函說明三原則辦理	
714	高雄市	永安區	暫未編定	暫未編定	新港	06400000	2553	是			同意	依高市水養字第11132245800號函說明三原則辦理	
715	高雄市	永安區	暫未編定	暫未編定	新港	06400000	2664	是			同意	依高市水養字第11132245800號函說明三原則辦理	
716	高雄市	永安區	暫未編定	暫未編定	新港	06400000	2653	是			同意	依高市水養字第11132245800號函說明三原則辦理	
717	高雄市	永安區	一般農業區	養殖用地	新港	07530000	2648	是			同意	依高市水養字第11132245800號函說明三原則辦理	
718	高雄市	永安區	暫未編定	暫未編定	新港	07580000	2666	是			同意	依高市水養字第11132245800號函說明三原則辦理	
719	高雄市	永安區	暫未編定	暫未編定	新港	07580000	2649	是			同意	依高市水養字第11132245800號函說明三原則辦理	
720	高雄市	永安區	暫未編定	暫未編定	新港	07580000	2652	是			同意	依高市水養字第11132245800號函說明三原則辦理	
721	高雄市	永安區	暫未編定	暫未編定	新港	07580000	2648	是			同意	依高市水養字第11132245800號函說明三原則辦理	
722	高雄市	永安區	一般農業區	養殖用地	新港	08330000	2648	是			同意	依高市水養字第11132245800號函說明三原則辦理	
723	高雄市	永安區	一般農業區	養殖用地	新港	08330000	2625	是			同意	依高市水養字第11132245800號函說明三原則辦理	
724	高雄市	永安區	一般農業區	養殖用地	新港	08340000	2625	是			同意	依高市水養字第11132245800號函說明三原則辦理	
725	高雄市	永安區	一般農業區	養殖用地	新港	08390000	2633	是			同意	依高市水養字第11132245800號函說明三原則辦理	
726	高雄市	永安區	一般農業區	養殖用地	新港	08400000	2630	是			同意	依高市水養字第11132245800號函說明三原則辦理	
727	高雄市	永安區	一般農業區	養殖用地	新港	08400000	9013	是			同意	依高市水養字第11132245800號函說明三原則辦理	
728	高雄市	永安區	一般農業區	養殖用地	新港	08420000	2630	是			同意	依高市水養字第11132245800號函說明三原則辦理	
729	高雄市	永安區	一般農業區	養殖用地	新港	08420000	9013	是			同意	依高市水養字第11132245800號函說明三原則辦理	
730	高雄市	永安區	一般農業區	養殖用地	新港	08420000	9014	是			同意	依高市水養字第11132245800號函說明三原則辦理	
731	高雄市	永安區	一般農業區	養殖用地	新港	08420000	2632	是			同意	依高市水養字第11132245800號函說明三原則辦理	
732	高雄市	永安區	一般農業區	養殖用地	新港	08430000	2632	是			同意	依高市水養字第11132245800號函說明三原則辦理	
733	高雄市	永安區	一般農業區	養殖用地	新港	08430000	2624	是			同意	依高市水養字第11132245800號函說明三原則辦理	
734	高雄市	永安區	一般農業區	養殖用地	新港	08450000	2624	是			同意	依高市水養字第11132245800號函說明三原則辦理	
735	高雄市	永安區	一般農業區	養殖用地	新港	08450000	2632	是			同意	依高市水養字第11132245800號函說明三原則辦理	
736	高雄市	永安區	一般農業區	養殖用地	新港	08450000	2696	是			同意	依高市水養字第11132245800號函說明三原則辦理	
737	高雄市	永安區	一般農業區	養殖用地	新港	08460000	2624	是			同意	依高市水養字第11132245800號函說明三原則辦理	
738	高雄市	永安區	一般農業區	養殖用地	新港	08460000	2696	是			同意	依高市水養字第11132245800號函說明三原則辦理	
739	高雄市	永安區	一般農業區	養殖用地	新港	08460000	2688	是			同意	依高市水養字第11132245800號函說明三原則辦理	
740	高雄市	永安區	暫未編定	暫未編定	新港	08860000	2688	是			同意	依高市水養字第11132245800號函說明三原則辦理	
741	高雄市	永安區	暫未編定	暫未編定	新港	08880000	2690	是			同意	依高市水養字第11132245800號函說明三原則辦理	
742	高雄市	永安區	暫未編定	暫未編定	新港	08900000	2690	是			同意	依高市水養字第11132245800號函說明三原則辦理	
743	高雄市	永安區	暫未編定	暫未編定	新港	08900000	2702	是			同意	依高市水養字第11132245800號函說明三原則辦理	
744	高雄市	永安區	暫未編定	暫未編定	新港	08900000	2687	是			同意	依高市水養字第11132245800號函說明三原則辦理	
745	高雄市	永安區	暫未編定	暫未編定	新港	08900000	2703	是			同意	依高市水養字第11132245800號函說明三原則辦理	
746	高雄市	永安區	一般農業區	養殖用地	新港	09330000	2687	是			同意	依高市水養字第11132245800號函說明三原則辦理	
747	高雄市	永安區	一般農業區	養殖用地	新港	09330000	2704	是			同意	依高市水養字第11132245800號函說明三原則辦理	
748	高雄市	永安區	一般農業區	養殖用地	新港	09330000	2682	是			同意	依高市水養字第11132245800號函說明三原則辦理	
749	高雄市	永安區	暫未編定	暫未編定	新厝	00020000	2480	是			同意	依高市水養字第11132245800號函說明三原則辦理	
750	高雄市	永安區	暫未編定	暫未編定	新厝	00020000	2480	是			同意	依高市水養字第11132245800號函說明三原則辦理	
751	高雄市	永安區	暫未編定	暫未編定	新厝	00030000	2480	是			同意	依高市水養字第11132245800號函說明三原則辦理	
752	高雄市	永安區	一般農業區	養殖用地	新厝	00040000	2119-2	是			同意	依高市水養字第11132245800號函說明三原則辦理	
753	高雄市	永安區	一般農業區	養殖用地	新厝	00040000	2119	是			同意	依高市水養字第11132245800號函說明三原則辦理	
754	高雄市	永安區	一般農業區	養殖用地	新厝	00040000	2480	是			同意	依高市水養字第11132245800號函說明三原則辦理	
755	高雄市	永安區	一般農業區	養殖用地	新厝	00040000	2119-1	是			同意	依高市水養字第11132245800號函說明三原則辦理	
756	高雄市	永安區	一般農業區	養殖用地	新厝	00040000	2489	是			同意	依高市水養字第11132245800號函說明三原則辦理	
757	高雄市	永安區	一般農業區	養殖用地	新厝	00050000	2119	是			同意	依高市水養字第11132245800號函說明三原則辦理	
758	高雄市	永安區	一般農業區	養殖用地	新厝	00050000	2489	是			同意	依高市水養字第11132245800號函說明三原則辦理	
759	高雄市	永安區	一般農業區	養殖用地	新厝	00050000	2165	是			同意	依高市水養字第11132245800號函說明三原則辦理	
760	高雄市	永安區	一般農業區	養殖用地	新厝	00060000	2489	是			同意	依高市水養字第11132245800號函說明三原則辦理	
761	高雄市	永安區	一般農業區	養殖用地	新厝	00060000	2536	是			同意	依高市水養字第11132245800號函說明三原則辦理	
762	高雄市	永安區	一般農業區	養殖用地	新厝	00060000	2165	是			同意	依高市水養字第11132245800號函說明三原則辦理	
763	高雄市	永安區	一般農業區	養殖用地	新厝	00070000	2536	是			同意	依高市水養字第11132245800號函說明三原則辦理	
764	高雄市	永安區	一般農業區	養殖用地	新厝	00070000	2537	是			同意	依高市水養字第11132245800號函說明三原則辦理	
765	高雄市	永安區	一般農業區	養殖用地	新厝	00070000	2538	是			同意	依高市水養字第11132245800號函說明三原則辦理	

766	高雄市	永安區	一般農業區	養殖用地	新厝	00070000	2539	是		同意	依高市水養字第11132245800號函說明三原則辦理	
767	高雄市	永安區	一般農業區	養殖用地	新厝	00070000	2530	是		同意	依高市水養字第11132245800號函說明三原則辦理	
768	高雄市	永安區	一般農業區	養殖用地	新厝	00070000	2526	是		同意	依高市水養字第11132245800號函說明三原則辦理	
769	高雄市	永安區	一般農業區	養殖用地	新厝	00070000	2525	是		同意	依高市水養字第11132245800號函說明三原則辦理	
770	高雄市	永安區	一般農業區	養殖用地	新厝	00070000	2607	是		同意	依高市水養字第11132245800號函說明三原則辦理	
771	高雄市	永安區	一般農業區	養殖用地	新厝	00070000	2203	是		同意	依高市水養字第11132245800號函說明三原則辦理	
772	高雄市	永安區	一般農業區	養殖用地	新厝	00070000	2606	是		同意	依高市水養字第11132245800號函說明三原則辦理	
773	高雄市	永安區	一般農業區	養殖用地	新厝	00070000	2608	是		同意	依高市水養字第11132245800號函說明三原則辦理	
774	高雄市	永安區	暫未編定	暫未編定	新厝	00100000	2121	是		同意	依高市水養字第11132245800號函說明三原則辦理	
775	高雄市	永安區	暫未編定	暫未編定	新厝	00100000	2178	是		同意	依高市水養字第11132245800號函說明三原則辦理	
776	高雄市	永安區	暫未編定	暫未編定	新厝	00110000	2178	是		同意	依高市水養字第11132245800號函說明三原則辦理	
777	高雄市	永安區	暫未編定	暫未編定	新厝	00110000	2181	是		同意	依高市水養字第11132245800號函說明三原則辦理	
778	高雄市	永安區	暫未編定	暫未編定	新厝	00110000	2172	是		同意	依高市水養字第11132245800號函說明三原則辦理	
779	高雄市	永安區	暫未編定	暫未編定	新厝	00130000	2176	是		同意	依高市水養字第11132245800號函說明三原則辦理	
780	高雄市	永安區	暫未編定	暫未編定	新厝	00130000	2177	是		同意	依高市水養字第11132245800號函說明三原則辦理	
781	高雄市	永安區	暫未編定	暫未編定	新厝	00150000	2177	是		同意	依高市水養字第11132245800號函說明三原則辦理	
782	高雄市	永安區	暫未編定	暫未編定	新厝	00150000	1726	是		同意	依高市水養字第11132245800號函說明三原則辦理	
783	高雄市	永安區	暫未編定	暫未編定	新厝	00150000	1726-1	是		同意	依高市水養字第11132245800號函說明三原則辦理	
784	高雄市	永安區	暫未編定	暫未編定	新厝	00150000	1784	是		同意	依高市水養字第11132245800號函說明三原則辦理	
785	高雄市	永安區	暫未編定	暫未編定	新厝	00210000	1784	是		同意	依高市水養字第11132245800號函說明三原則辦理	
786	高雄市	永安區	暫未編定	暫未編定	新厝	00210000	1774	是		同意	依高市水養字第11132245800號函說明三原則辦理	
787	高雄市	永安區	暫未編定	暫未編定	新厝	00210000	1782	是		同意	依高市水養字第11132245800號函說明三原則辦理	
788	高雄市	永安區	暫未編定	暫未編定	新厝	00210000	1776	是		同意	依高市水養字第11132245800號函說明三原則辦理	
789	高雄市	永安區	暫未編定	暫未編定	新厝	00210000	1783	是		同意	依高市水養字第11132245800號函說明三原則辦理	
790	高雄市	永安區	暫未編定	暫未編定	新厝	00220000	1783	是		同意	依高市水養字第11132245800號函說明三原則辦理	
791	高雄市	永安區	暫未編定	暫未編定	新厝	00220000	1776	是		同意	依高市水養字第11132245800號函說明三原則辦理	
792	高雄市	永安區	暫未編定	暫未編定	新厝	00220000	1776-1	是		同意	依高市水養字第11132245800號函說明三原則辦理	
793	高雄市	永安區	暫未編定	暫未編定	新厝	00220000	1781	是		同意	依高市水養字第11132245800號函說明三原則辦理	
794	高雄市	永安區	一般農業區	養殖用地	新厝	00290000	1785	是		同意	依高市水養字第11132245800號函說明三原則辦理	
795	高雄市	永安區	一般農業區	養殖用地	新厝	00320000	1785	是		同意	依高市水養字第11132245800號函說明三原則辦理	
796	高雄市	永安區	一般農業區	養殖用地	新厝	00320000	1750	是		同意	依高市水養字第11132245800號函說明三原則辦理	
797	高雄市	永安區	一般農業區	養殖用地	新厝	00320000	1837	是		同意	依高市水養字第11132245800號函說明三原則辦理	
798	高雄市	永安區	一般農業區	養殖用地	新厝	00320000	1836	是		同意	依高市水養字第11132245800號函說明三原則辦理	
799	高雄市	永安區	一般農業區	養殖用地	新厝	00320000	1796-1	是		同意	依高市水養字第11132245800號函說明三原則辦理	
800	高雄市	永安區	一般農業區	養殖用地	新厝	00320000	1791	是		同意	依高市水養字第11132245800號函說明三原則辦理	
801	高雄市	永安區	一般農業區	養殖用地	新厝	00320000	1792	是		同意	依高市水養字第11132245800號函說明三原則辦理	
802	高雄市	永安區	一般農業區	養殖用地	新厝	00320000	1808	是		同意	依高市水養字第11132245800號函說明三原則辦理	
803	高雄市	永安區	一般農業區	養殖用地	新厝	00360000	1785	是		同意	依高市水養字第11132245800號函說明三原則辦理	
804	高雄市	永安區	一般農業區	養殖用地	新厝	00360000	1750	是		同意	依高市水養字第11132245800號函說明三原則辦理	
805	高雄市	永安區	一般農業區	養殖用地	新厝	00360000	1837	是		同意	依高市水養字第11132245800號函說明三原則辦理	
806	高雄市	永安區	一般農業區	養殖用地	新厝	00580000	1052	是		同意	依高市水養字第11132245800號函說明三原則辦理	
807	高雄市	永安區	一般農業區	養殖用地	新厝	00580000	1050	是		同意	依高市水養字第11132245800號函說明三原則辦理	
808	高雄市	永安區	一般農業區	養殖用地	新厝	00580000	1049	是		同意	依高市水養字第11132245800號函說明三原則辦理	
809	高雄市	永安區	一般農業區	養殖用地	新厝	00580000	1071	是		同意	依高市水養字第11132245800號函說明三原則辦理	
810	高雄市	永安區	一般農業區	養殖用地	新厝	00790000	1080	是		同意	依高市水養字第11132245800號函說明三原則辦理	
811	高雄市	永安區	一般農業區	養殖用地	新厝	00790000	1081-1	是		同意	依高市水養字第11132245800號函說明三原則辦理	
812	高雄市	永安區	一般農業區	養殖用地	新厝	00790000	728	是		同意	依高市水養字第11132245800號函說明三原則辦理	
813	高雄市	永安區	一般農業區	養殖用地	永華	05450000	2311	是		同意	依高市水養字第11132245800號函說明三原則辦理	
814	高雄市	永安區	一般農業區	養殖用地	永華	05450000	2293-1	是		同意	依高市水養字第11132245800號函說明三原則辦理	
815	高雄市	永安區	一般農業區	農牧用地	永華	05460000	1875	是		同意	依高市水養字第11132245800號函說明三原則辦理	
816	高雄市	永安區	一般農業區	農牧用地	永華	05460000	1873	是		同意	依高市水養字第11132245800號函說明三原則辦理	
817	高雄市	永安區	一般農業區	農牧用地	永華	05460000	2293	是		同意	依高市水養字第11132245800號函說明三原則辦理	
818	高雄市	永安區	一般農業區	農牧用地	永華	05460000	2293-1	是		同意	依高市水養字第11132245800號函說明三原則辦理	
819	高雄市	永安區	一般農業區	養殖用地	永華	05470000	1928	是		同意	依高市水養字第11132245800號函說明三原則辦理	
820	高雄市	永安區	一般農業區	養殖用地	永華	05470000	2327	是		同意	依高市水養字第11132245800號函說明三原則辦理	
821	高雄市	永安區	一般農業區	養殖用地	永華	05470000	1913	是		同意	依高市水養字第11132245800號函說明三原則辦理	
822	高雄市	永安區	一般農業區	養殖用地	永華	05470000	1932	是		同意	依高市水養字第11132245800號函說明三原則辦理	
823	高雄市	永安區	一般農業區	養殖用地	永華	05470000	1932-1	是		同意	依高市水養字第11132245800號函說明三原則辦理	
824	高雄市	永安區	一般農業區	養殖用地	永華	05490000	2329	是		同意	依高市水養字第11132245800號函說明三原則辦理	
825	高雄市	永安區	一般農業區	養殖用地	永華	05490000	1928	是		同意	依高市水養字第11132245800號函說明三原則辦理	
826	高雄市	永安區	一般農業區	養殖用地	永華	08230000	1965	是		同意	依高市水養字第11132245800號函說明三原則辦理	
827	高雄市	永安區	一般農業區	養殖用地	永華	08230000	1958-1	是		同意	依高市水養字第11132245800號函說明三原則辦理	
828	高雄市	永安區	一般農業區	養殖用地	永華	08230000	1965-1	是		同意	依高市水養字第11132245800號函說明三原則辦理	
829	高雄市	永安區	一般農業區	養殖用地	永華	08230000	1958	是		同意	依高市水養字第11132245800號函說明三原則辦理	
830	高雄市	永安區	一般農業區	養殖用地	永華	08230000	1966	是		同意	依高市水養字第11132245800號函說明三原則辦理	
831	高雄市	永安區	一般農業區	養殖用地	永華	08230000	1959-1	是		同意	依高市水養字第11132245800號函說明三原則辦理	
832	高雄市	永安區	一般農業區	養殖用地	永華	08230000	1959	是		同意	依高市水養字第11132245800號函說明三原則辦理	
833	高雄市	永安區	一般農業區	養殖用地	永華	08230000	1967	是		同意	依高市水養字第11132245800號函說明三原則辦理	
834	高雄市	永安區	一般農業區	養殖用地	永華	08230000	1960	是		同意	依高市水養字第11132245800號函說明三原則辦理	
835	高雄市	永安區	一般農業區	養殖用地	永華	08230000	1968	是		同意	依高市水養字第11132245800號函說明三原則辦理	
836	高雄市	永安區	一般農業區	養殖用地	永華	08230000	1960-1	是		同意	依高市水養字第11132245800號函說明三原則辦理	
837	高雄市	永安區	一般農業區	養殖用地	永華	08230000	1998	是		同意	依高市水養字第11132245800號函說明三原則辦理	
838	高雄市	永安區	一般農業區	養殖用地	永華	08230000	1996	是		同意	依高市水養字第11132245800號函說明三原則辦理	
839	高雄市	永安區	一般農業區	養殖用地	永華	08230000	1996-1	是		同意	依高市水養字第11132245800號函說明三原則辦理	
840	高雄市	永安區	一般農業區	養殖用地	永華	08230000	1995	是		同意	依高市水養字第11132245800號函說明三原則辦理	
841	高雄市	永安區	一般農業區	養殖用地	永華	08230000	1997	是		同意	依高市水養字第11132245800號函說明三原則辦理	
842	高雄市	永安區	一般農業區	養殖用地	永華	08230000	2001	是		同意	依高市水養字第11132245800號函說明三原則辦理	
843	高雄市	永安區	一般農業區	養殖用地	永華	08230000	1997-1	是		同意	依高市水養字第11132245800號函說明三原則辦理	
844	高雄市	永安區	一般農業區	養殖用地	永華	08230000	2001-1	是		同意	依高市水養字第11132245800號函說明三原則辦理	
845	高雄市	永安區	一般農業區	養殖用地	永華	08230000	2002	是		同意	依高市水養字第11132245800號函說明三原則辦理	
846	高雄市	梓官區	特定農業區	農牧用地	茄苳坑	06100002	29	是		同意	依高市水養字第11132245800號函說明三原則辦理	
847	高雄市	梓官區	特定農業區	農牧用地	茄苳坑	06110000	28	是		同意	依高市水養字第11132245800號函說明三原則辦理	
848	高雄市	梓官區	特定農業區	農牧用地	茄苳坑	06110000	29	是		同意	依高市水養字第11132245800號函說明三原則辦理	
849	高雄市	梓官區	特定農業區	農牧用地	茄苳坑	06120001	74	是		同意	依高市水養字第11132245800號函說明三原則辦理	
850	高雄市	梓官區	特定農業區	農牧用地	茄苳坑	06120002	93	是		同意	依高市水養字第11132245800號函說明三原則辦理	
851	高雄市	梓官區	特定農業區	農牧用地	茄苳坑	06120002	92-4	是		同意	依高市水養字第11132245800號函說明三原則辦理	
852	高雄市	梓官區	特定農業區	農牧用地	茄苳坑	06120004	92-3	是		同意	依高市水養字第11132245800號函說明三原則辦理	
853	高雄市	梓官區	特定農業區	農牧用地	茄苳坑	06120005	72	是		同意	依高市水養字第11132245800號函說明三原則辦理	
854	高雄市	梓官區	特定農業區	農牧用地	茄苳坑	06120007	72	是		同意	依高市水養字第11132245800號函說明三原則辦理	
855	高雄市	梓官區	特定農業區	農牧用地	茄苳坑	06120042	95-1	是		同意	依高市水養字第11132245800號函說明三原則辦理	
856	高雄市	梓官區	特定農業區	農牧用地	茄苳坑	06120042	92-2	是		同意	依高市水養字第11132245800號函說明三原則辦理	
857	高雄市	梓官區	特定農業區	農牧用地	茄苳坑	06120042	92-3	是		同意	依高市水養字第11132245800號函說明三原則辦理	
858	高雄市	梓官區	特定農業區	農牧用地	茄苳坑	06120043	92-4	是		同意	依高市水養字第11132245800號函說明三原則辦理	
859	高雄市	梓官區	特定農業區	農牧用地	茄苳坑	06120043	92-2	是		同意	依高市水養字第11132245800號函說明三原則辦理	
860	高雄市	梓官區	暫未編定	暫未編定	中崙	08390000	3	是		同意	依高市水養字第11132245800號函說明三原則辦理	
861	高雄市	梓官區	暫未編定	暫未編定	中崙	08420000	3	是		同意	依高市水養字第11132245800號函說明三原則辦理	
862	高雄市	永安區	一般農業區	養殖用地	烏樹林	08260000	1610	是		同意	依高市水養字第11132245800號函說明三原則辦理	
863	高雄市	永安區	一般農業區	養殖用地	烏樹林	08260000	1618	是		同意	依高市水養字第11132245800號函說明三原則辦理	
864	高雄市	永安區	一般農業區	養殖用地	烏樹林	08260000	1607	是		同意	依高市水養字第11132245800號函說明三原則辦理	
865	高雄市	永安區	一般農業區	養殖用地	烏樹林	08260000	1251	是		同意	依高市水養字第11132245800號函說明三原則辦理	
866	高雄市	永安區	一般農業區	養殖用地	烏樹林	08260000	1248	是		同意	依高市水養字第11132245800號函說明三原則辦理	
867	高雄市	永安區	一般農業區	養殖用地	烏樹林	08260000	1247	是		同意	依高市水養字第11132245800號函說明三原則辦理	
868	高雄市	永安區	一般農業區	養殖用地	烏樹林	08280000	1247	是		同意	依高市水養字第11132245800號函說明三原則辦理	
869	高雄市	永安區	一般農業區	養殖用地	烏樹林	08280000	1246	是		同意	依高市水養字第11132245800號函說明三原則辦理	
870	高雄市	永安區	一般農業區	養殖用地	烏樹林	08280000	1245	是		同意	依高市水養字第11132245800號函說明三原則辦理	
871	高雄市	永安區	一般農業區	養殖用地	烏樹林	08280010	1245	是		同意	依高市水養字第11132245800號函說明三原則辦理	
872	高雄市	永安區	一般農業區	養殖用地	烏樹林	08280013	1254	是		同意	依高市水養字第11132245800號函說明三原則辦理	
873	高雄市	永安區	一般農業區	養殖用地	烏樹林	08280013	1255	是		同意	依高市水養字第11132245800號函說明三原則辦理	
874	高雄市	永安區	一般農業區	養殖用地	烏樹林	08280013	1253	是		同意	依高市水養字第11132245800號函說明三原則辦理	
875	高雄市	永安區	一般農業區	養殖用地	烏樹林	08280013	1252	是		同意	依高市水養字第11132245800號函說明三原則辦理	
876	高雄市	永安區	一般農業區	養殖用地	烏樹林	08280013	1279	是		同意	依高市水養字第11132245800號函說明三原則辦理	
877	高雄市	永安區	一般農業區	養殖用地	烏樹林	08280019	1254	是		同意	依高市水養字第11132245800號函說明三原則辦理	
878	高雄市	永安區	一般農業區	養殖用地	烏樹林	08280019	1245	是		同意	依高市水養字第11132245800號函說明三原則辦理	
879	高雄市	永安區	一般農業區	養殖用地	烏樹林	08280020	1255	是		同意	依高市水養字第11132245800號函說明三原則辦理	
880	高雄市	永安區	一般農業區	養殖用地	烏樹林	08280020	1254	是		同意	依高市水養字第11132245800號函說明三原則辦理	
881	高雄市	永安區	一般農業區	養殖用地	烏樹林	08280020	1253	是		同意	依高市水養字第11132245800號函說明三原則辦理	
882	高雄市	永安區	一般農業區	養殖用地	烏樹林	08280020	1252	是		同意	依高市水養字第11132245800號函說明三原則辦理	
883	高雄市	永安區	一般農業區	養殖用地	烏樹林	08280023	1252	是		同意	依高市水養字第11132245800號函說明三原則辦理	
884	高雄市	永安區	一般農業區	養殖用地	烏樹林	08280023	1279	是		同意	依高市水養字第11132245800號函說明三原則辦理	
885	高雄市	永安區	一般農業區	養殖用地	烏樹林	08280024	1279	是		同意	依高市水養字第11132245800號函說明三原則辦理	
886	高雄市	永安區	一般農業區	養殖用地	烏樹林	08280024	1278	是		同意	依高市水養字第11132245800號函說明三原則辦理	
887	高雄市	永安區	一般農業區	養殖用地	烏樹林	08280025	1278	是		同意	依高市水養字第11132245800號函說明三原則辦理	
888	高雄市	永安區	一般農業區	養殖用地	烏樹林	08280025	944	是		同意	依高市水養字第11132245800號函說明三原則辦理	
889	高雄市	梓官區	暫未編定	暫未編定	中崙	08240000	1-2	是		同意	依高市水養字第11132245800號函說明三原則辦理	
890	高雄市	彌陀區	一般農業區	養殖用地	彌海	06120000	1117	是		同意	依高市水養字第11132245800號函說明三原則辦理	
891	高雄市	彌陀區	一般農業區	養殖用地	彌海	06480001	1127	是		同意	依高市水養字第11132245800號函說明三原則辦理	
892	高雄市	彌陀區	一般農業區	養殖用地	彌海	06480002	1127	是		同意	依高市水養字第11132245800號函說明三原則辦理	
893	高雄市	彌陀區	一般農業區	養殖用地	彌海	06480002	1127-1	是		同意	依高市水養字第11132245800號函說明三原則辦理	

894	高雄市	彌陀區	一般農業區	養殖用地	彌海	06160000	1131	是		同意	依高市水養字第11132245800號函說明三原則辦理	
895	高雄市	彌陀區	一般農業區	養殖用地	彌海	06160000	1122	是		同意	依高市水養字第11132245800號函說明三原則辦理	
896	高雄市	彌陀區	一般農業區	養殖用地	彌海	06160000	1121	是		同意	依高市水養字第11132245800號函說明三原則辦理	
897	高雄市	彌陀區	一般農業區	養殖用地	彌海	06130000	1116	是		同意	依高市水養字第11132245800號函說明三原則辦理	
898	高雄市	彌陀區	一般農業區	養殖用地	彌海	06130000	1131	是		同意	依高市水養字第11132245800號函說明三原則辦理	
899	高雄市	彌陀區	一般農業區	養殖用地	彌海	06490000	1121	是		同意	依高市水養字第11132245800號函說明三原則辦理	
900	高雄市	彌陀區	一般農業區	養殖用地	港口	03680000	1469	是		同意	依高市水養字第11132245800號函說明三原則辦理	
901	高雄市	彌陀區	一般農業區	養殖用地	港口	03680000	1468	是		同意	依高市水養字第11132245800號函說明三原則辦理	
902	高雄市	彌陀區	一般農業區	養殖用地	港口	03690000	1469	是		同意	依高市水養字第11132245800號函說明三原則辦理	
903	高雄市	彌陀區	一般農業區	養殖用地	港口	03690000	1475	是		同意	依高市水養字第11132245800號函說明三原則辦理	
904	高雄市	彌陀區	一般農業區	農牧用地	港口	03700000	1475	是		同意	依高市水養字第11132245800號函說明三原則辦理	

電子公文

檔　　號：
保存年限：

高雄市政府海洋局　函

機關地址：830201高雄市鳳山區光復路2段
132號後棟3樓
承辦單位：漁業推廣科
承辦人：薛志輝
電話：07—7995678~1852
傳真：07—7406373
電子信箱：fish0130@kcg.gov.tw

受文者：經濟部能源局
發文日期：中華民國111年8月3日
發文字號：高市海洋推字第11132252900號
速別：普通件
密等及解密條件或保密期限：

主旨：貴局為檢討本市漁電共生專區範圍，函詢協助確認前經環境與社會議題辨認涉及區域排水範圍而納入迴避區之土地清冊範圍是否同意提出漁電共生申請案，詳如說明，請查照。

說明：

一、復貴局111年7月29日能技字第11106013890號函。

二、旨揭範圍緊鄰漁電共生專區之零碎土地，倘確認土地使用符合農業用地定義且確實為從事養殖漁業經營所需之土地範圍，依循其鄰近環境與社會議題辨認結果，新增納入漁電共生專區範圍，本局無意見。

正本：經濟部能源局
副本：高雄市政府水利局、本局漁業推廣科 2022/08/03 12:52:16

11100656980

電子公文

檔　　號：
保存年限：

高雄市政府水利局　函

機關地址：830201高雄市鳳山區光復路2段132號
承辦單位：水利養護科
承辦人：張文賓
電話：07—7995678#2508
傳真：07—7452286
電子信箱：y331331r@kcg.gov.tw

受文者：經濟部能源局
發文日期：中華民國111年8月4日
發文字號：高市水養字第11136569000號
速別：普通件
密等及解密條件或保密期限：
附件：如主旨(隨文引入)(46118808_11136569000A0C_ATTCH1.pdf、46118808_11136569000A0C_ATTCH2.ods)

主旨：檢送經本局檢核確認後之「涉及區域排水範圍而納入迴避區之土地清冊」，請查照。

說明：復貴局111年7月29日能技字第11106013890號函。

正本：經濟部能源局
副本：本局水利養護科 2022/08/04 12:28:58

11100658710

副 本

發文方式：紙本遞送

檔　　號：
保存年限：

高雄市政府水利局　函

地址：83001高雄市鳳山區光復路2段132號
承辦單位：水利養護科
承辦人：吳文廷
電話：077995678#2509
傳真：07-7452286
電子信箱：traverwu@kcg.gov.tw

83001
高雄市光復路二段132號

受文者：本局水利養護科

發文日期：中華民國111年3月17日
發文字號：高市水養字第11132245800號
速別：普通件
密等及解密條件或保密期限：
附件：土地清冊一份(隨文引入)

主旨：有關岡山區等行政區前經環境與社會議題辨認涉及區域排水範圍而納入迴避區之魚塭清冊一案，復如說明，請查照。

說明：

一、復貴局111年3月16日能技字第11100507140號函。

二、有關魚塭清冊涉及區域排水913筆土地，本局原則同意，後續可依法提出申請。

三、另提供經濟部水利署訂定區域排水設置水路型太陽光電發電系統之評估原則:

(一)渠道寬度不超過15公尺為原則。

(二)已完成治理，護岸結構初步評估可行，且20年內暫無改建需求。

(三)位於郊區，渠道盡量平直(避免於河道沖刷段)

(四)兩側無樹木(無遮蔭)、無鄰近住家。

(五)太陽光電設施設置應考量地震、強風、颱風及其他天然災害侵襲之能力。若因而造成渠道結構損害或其他損失，應由業者負責修復或賠償。

正本：經濟部能源局
副本：高雄市政府海洋局、本局水利養護科（均含附件）

局長蔡長展公差

副局長許峻源代行

項次	縣市	鄉鎮	使分	使類	段名	魚塭號	地號	環敏查詢結果是否涉及區域排水設施	水利主管機關核對涉及情形(高雄市水利局)	是否同意開放申請漁電共生(高雄市水利	須提醒申請者備註事項(高雄市水利局)
1	高雄市	彌陀區	一般農業區	養殖用地	塭港段	1251	395-1		是	同意	參照本市水利局111年3月17日高市水養字第11132245800號函(如附件)
2	高雄市	彌陀區	一般農業區	養殖用地	塭港段	1256	395-1		是	同意	
3	高雄市	彌陀區	一般農業區	養殖用地	塭港段	1263	395-1		是	同意	
4	高雄市	彌陀區	都計農業區	都計農業區	塭港段		358-3	是	是	同意	
5	高雄市	彌陀區	都計農業區	都計農業區	塭港段		381-3	是	是	同意	
6	高雄市	彌陀區	一般農業區	養殖用地	塭港段		395-1	是	是	同意	
7	高雄市	彌陀區	一般農業區	養殖用地	塭港段		395-1	是	是	同意	
8	高雄市	彌陀區	一般農業區	養殖用地	塭港段		395-1	是	是	同意	
9	高雄市	彌陀區	都計農業區	都計農業區	塭港段		461-1	是	是	同意	
10	高雄市	彌陀區	都計農業區	都計農業區	塭港段		466-1	是	是	同意	
11	高雄市	彌陀區	都計農業區	都計農業區	塭港段		521-4	是	是	同意	
12	高雄市	彌陀區	都計農業區	都計農業區	塭港段		521-5	是	是	同意	
13	高雄市	彌陀區	都計農業區	都計農業區	塭港段		521-7	是	是	同意	
14	高雄市	彌陀區	都計農業區	都計農業區	塭港段		522-2	是	是	同意	
15	高雄市	永安區	暫未編定	暫未編定	新港段		610-2	是	是	同意	
16	高雄市	岡山區	特定農業區	農牧用地	嘉興段		295	是	是	同意	
17	高雄市	阿蓮區	特定農業區	農牧用地	崙子頂段		3139	是	是	同意	
18	高雄市	阿蓮區	特定農業區	農牧用地	崙子頂段		3148	是	是	同意	
19	高雄市	阿蓮區	特定農業區	農牧用地	崙子頂段		3149	是	是	同意	
20	高雄市	阿蓮區	特定農業區	農牧用地	崙子頂段		3159	是	是	同意	
21	高雄市	阿蓮區	特定農業區	養殖用地	崙子頂段		2385-2	是	是	同意	
22	高雄市	梓官區	特定農業區	農牧用地	茄苳坑段		612-12	是	是	同意	
23	高雄市	路竹區	暫未編定	暫未編定	三爺段		9-1	是	是	同意	
24	高雄市	路竹區	暫未編定	暫未編定	三爺段		11-1	是	是	同意	
25	高雄市	路竹區	特定農業區	農牧用地	新園段		3001	是	是	同意	
26	高雄市	路竹區	一般農業區	農牧用地	新興段		31	是	是	同意	

電子公文

檔　　號：
保存年限：

高雄市政府水利局　函

機關地址：830201高雄市鳳山區光復路2段132號
承辦單位：水利養護科
承辦人：張文賓
電話：07—7995678#2508
傳真：07—7452286
電子信箱：y331331r@kcg.gov.tw

受文者：經濟部能源局
發文日期：中華民國112年4月18日
發文字號：高市水養字第11232702400號
速別：普通件
密等及解密條件或保密期限：

主旨：有關海岸管理審議會第67次會議討論「高屏可規變更報告」乙案，詳如說明，請查照。

說明：

一、復貴局112年2月2日能技字第11200041001號函。

二、本案係配合中央政策之推動同意將本市區域排水設施範圍納入旨揭計畫，後續實際執行時仍需提送光電設備相關資料供本局審查。

三、另有關光電設施佈設時須依尋常洪水位向水岸之臨路面加列10公尺退縮之原則，本局係參照「河川區域劃定及變更原則與審查要點」第9項規定，並考量日後維護及護岸整建時，需保留機具施作之足夠空間，俾利工程進行。

正本：經濟部能源局
副本：本局水利養護科 2023/04/18 14:19:36

11200536520

附錄十二

海岸管理法特定區位查詢結果

正本

太陽光電組

檔　　號：
保存年限：

內政部營建署　函

機關地址：105404臺北市松山區八德路2段342號
聯絡人：李安筑
聯絡電話：02-87712589
電子郵件：anchu_lee0623@cpami.gov.tw
傳真：02-27772358

10492
臺北市中山區復興北路2號13樓
受文者：經濟部能源局

發文日期：中華民國110年7月23日
發文字號：營署綜字第1100048770號
速別：普通件
密等及解密條件或保密期限：
附件：如說明四、五

附件隨文

裝

主旨：貴局為辦理「彰化縣、雲林縣、高雄市及屏東縣環境與社會檢核議題辦認報告」所詢彰化縣、雲林縣、高雄市及屏東縣等2萬5,094筆土地，是否涉及海岸管理法（以下簡稱本法）所劃設之「特定區位」1案，復請查照。

訂

說明：

一、復貴局110年06月29日能技字第11006006420號函。(已隨函文檢附依「內政部受理查詢海域區與沿海保護區及特定區位案件收費標準」規定，匯款新臺幣15萬890元整繳庫至本署國庫帳戶之繳費證明)。

線

二、依本法第25條規定略以：「在一級海岸保護區以外之海岸地區特定區位內，從事一定規模以上之開發利用、工程建設、建築或使用性質特殊者，申請人應檢具海岸利用管理說明書，申請中央主管機關許可。前項申請，未經中央主管機關許可前，各目的事業主管機關不得為開發、工程行為之許可。…」；又依一級海岸保護區以外特定區位利用管理辦法規定，須同時具備「 位於特定區位」、「達一定規模以上或使用性質特殊」、且「開發利用、工程建設或

總收文
11000163030

449　110. 7. 26

建築等程序未完成」之3種條件，始須申請特定區位許可，先予敘明。

三、依據海岸管理法第25條及一級海岸保護區以外特定區位利用管理辦法第2條規定，目前已劃定公告「近岸海域」、「潮間帶」、「第1階段海岸保護區」、「一級海岸防護區（6縣市）、桃園市及臺東縣二級海岸防護區（其餘7縣市尚未公告）」及「重要海岸景觀區景觀道路類（第1階段）」等5種特定區位，先予敘明。

四、經初步查核，依各縣市做逐一說明，說明如下：

(一)高雄市：

1、旨揭部分土地（詳如附件1）位屬經濟部109年6月15日公告實施「高雄市一級海岸防護計畫」之一級海岸防護區範圍（請洽經濟部水利署確認，以該署查詢結果為準）及近岸海域，其餘皆非位屬前開其他已公告特定區位。

(二)雲林縣：

1、旨揭部分土地（詳如附件2）位屬經濟部109年6月15日公告實施「雲林縣一級海岸防護計畫」之一級海岸防護區範圍（請洽經濟部水利署確認，以該署查詢結果為準）及近岸海域，其餘皆非位屬前開其他已公告特定區位。另部分土地涉及本部107年4月25日內營字第1070807457號函確認「一級海岸保護區」之「保安林」範圍（詳如附件3）。

(三)彰化縣：

1、旨揭部分土地（詳如附件4）位屬經濟部109年6月15日公告實施「彰化縣一級海岸防護計畫」之一級海岸防護區範圍（請洽經濟部水利署確認，以該署查詢結果為準），其餘皆非位屬前開其他已公告特定區位。另部分土地涉及本部107年4月25日內營字第

1070807457號函確認「一級海岸保護區」之「保安林」及「野生動物重要棲息環境」範圍（詳如附件3）。

(四)屏東縣：

1、旨揭部分土地（詳如附件5）屬經濟部109年6月15日公告實施「屏東縣一級海岸防護計畫」之一級海岸防護區範圍（請洽經濟部水利署確認，以該署查詢結果為準），其餘皆非位屬前開其他已公告特定區位。另部分土地涉及本部107年4月25日內營字第1070807457號函確認「一級海岸保護區」之「保安林」範圍（詳如附件3）。

五、檢附貴局110年7月7日依「內政部受理查詢海域區與沿海保護區及特定區位案件收費標準」規定，向本署以匯款新臺幣15萬890元繳庫至本署國庫帳戶之收據乙紙(編號：署字第NO.86151號)。

正本：經濟部能源局

副本：本署綜合計畫組(三科)

署長 吳欣修

正本

太陽光電組

檔　　號：
保存年限：

內政部營建署　函

機關地址：105404臺北市松山區八德路2段342號
聯絡人：李維芹
聯絡電話：02-87712952
電子郵件：chin0040@cpami.gov.tw
傳真：02-27772358

10492
臺北市中山區復興北路2號13樓
受文者：經濟部能源局

發文日期：中華民國110年11月12日
發文字號：營署綜字第1100082878號
速別：普通件
密等及解密條件或保密期限：
附件：如說明三附件隨文

裝

主旨：有關貴局辦理「高雄市及屏東縣可優先推動漁業經營結合綠能之區位範圍暨專案計畫區位範圍海岸利用管理可行性規劃報告」，查詢高雄市永安區、彌陀區及梓官區部分土地是否涉及「海岸管理法」所劃設之特定區位1案，復請查照。

訂

說明：

一、復貴局110年10月22日能技字第11006012500號函。

二、依海岸管理法第25條及一級海岸保護區以外特定區位利用管理辦法第2條規定，目前已劃定公告「近岸海域」、「潮間帶」、「第1階段海岸保護區」、「一級海岸防護區（6處）、二級海岸防護區（3處）」及「重要海岸景觀區景觀道路類（第1階段）」等5種特定區位，合先敘明。

三、經套疊來函所附旨揭範圍GIS檔案查核：

(一)高雄市彌陀區港口段529、529-1、529-7、529-13地號等4筆土地部分涉及本部107年4月25日台內營字第1070807457號函確認「一級海岸保護區」之「保安林」範圍。惟為避免公布時間落差，無法即時反應各保護區

線

總收文
11000230460
110. 11. 15

之內容，致實務執行滋生疑義，有關各保護區「處數」及「範圍認定」等，係回歸各該目的事業主管機關法令規定辦理，有關旨揭土地是否位屬「保安林」範圍，請另洽目的事業主管機關（行政院農業委員會林務局）確認。

(二)旨揭範圍部分土地（詳如附件）位屬經濟部109年6月15日公告實施「高雄市一級海岸防護計畫」之一級海岸防護區範圍內（細分為災害防治區及陸域緩衝區），仍請另洽經濟部水利署確認，並以該署查詢結果為準。

(三)至是否涉及本部後續另案公告之其他特定區位，須依實際（開發利用、工程建設及建築）執行進度判定。

四、有關貴局來函所述查詢範圍共計7,668筆土地部分，依貴局承辦人員110年10月26日電子郵件說明，應更正為1,612筆土地。查貴局（委託財團法人工業技術研究院）已繳納7,668筆土地所需查詢費用新臺幣4萬6,310元，扣除1,612筆土地之查詢費用新臺幣1萬0,010元，溢繳3萬6,300元。請貴局檢附下列資料，向本署辦理退費事宜：

(一)函詢土地清冊（確認查詢筆數）。

(二)匯款證明文件。

(三)退款帳戶存摺影本。

(四)領據。

正本：經濟部能源局

副本：本署綜合計畫組(3科)

署長 吳欣修

電子公文

檔　　號：
保存年限：

經濟部水利署　函

機關地址：臺中市南屯區黎明路二段501號
聯 絡 人：王柏程
連絡電話：04—22501309 #
電子信箱：a650140@wra.gov.tw
傳　　真：04—22501615

受文者：經濟部能源局
發文日期：中華民國110年11月1日
發文字號：經水工字第11053363570號
速別：普通件
密等及解密條件或保密期限：
附件：如說明

主旨：有關函詢「高雄市及屏東縣可優先推動漁業經營結合綠能之區位範圍暨專案計畫區位範圍」是否位於海岸防護區之陸域緩衝區內一案，復如說明，請查照。

說明：

一、復貴局110年10月20日能技字第11006012240號函。

二、依所附資料(詳附件)，經查該位址均已位於及緊鄰公告海岸防護區之陸域緩衝區內。

正本：經濟部能源局
副本：2021/11/03 16:40:14

11000698560

抄 本

電子公文

檔號	110/400503 1 / /	保存年限	10年

經濟部能源局　函

機關地址：臺北市復興北路2號12、13樓
承辦人：陳奕汝
電話：(02)27721370分機6615
傳真：(02)27751654
電子信箱：yrchen2@moea.gov.tw

受文者：如正副本行文單位
發文日期：中華民國110年12月13日
發文字號：能技字第11006015460號
速別：普通件
密等及解密條件或保密期限：普通
附件：

裝

主旨：本局為辦理「高雄市及屏東縣可優先推動漁業經營結合綠能之區位範圍暨專案計畫區位範圍海岸利用管理可行性規劃報告」，請貴署協助確認前開地區屬高雄市之魚塭土地，是否涉及「海岸管理法」所劃設之特定區位，詳如說明，請查照惠復。

訂

說明：

一、復貴署110年7月23日營署綜字第1100048770號函。

二、查前開查詢結果，高雄市土地部分範圍位屬海岸管法所劃設之「特定區位」，包含「一級海岸防護區範圍」及「近岸海域」，本案已依查詢結果排除涉及「近岸海域」之範圍，爰函詢複查確認。

線

三、檢附前開說明二計畫範圍SHP檔，因檔案過大，請逕至以下連結下載(https://drive.google.com/drive/folders/187BNoJAJlmknJia-EHKvOkekXqgJxqbG?usp=sharing)。

四、本局委託中興工程顧問公司辦理後續聯繫事宜，如有相關問題，請該公司聯絡人盧韋丞先生，電話：(02)27698388#10637。

正本：內政部營建署
副本：2021/12/13 16:18:52

電子公文

檔　　號：
保存年限：

經濟部水利署　函

機關地址：臺中市南屯區黎明路二段501號
聯 絡 人：王柏程
連絡電話：04—22501309 #
電子信箱：a650140@wra.gov.tw
傳　　真：04—22501615

受文者：經濟部能源局
發文日期：中華民國111年2月24日
發文字號：經水工字第11153070890號
速別：普通件
密等及解密條件或保密期限：

主旨：有關「高雄市及屏東縣可優先推動漁業經營結合綠能之區位範圍暨專案計畫區位範圍海岸利用管理可行性規劃報告」新增納入之魚塭範圍「高雄市彌陀區港口段374、395地號2筆土地」是否已無涉及「一級海岸防護區」之「災害防治區」案，復如說明，請查照。

說明：

一、復貴局111年2月17日能技字第11100481510號函。

二、依所附圖籍資料，經查港口段374、395地號2筆土地無涉及「一級海岸防護區」之「災害防治區」(地號395部分規劃魚塭範圍緊鄰災害防治區)。

正本：經濟部能源局
副本：2022/02/24 13:14:27

11100492150

正本

太陽光電組

檔　　號：
保存年限：

內政部營建署　函

機關地址：105404臺北市松山區八德路2段342號
聯絡人：李安筑
聯絡電話：02-87712589
電子郵件：anchu_lee0623@cpami.gov.tw
傳真：02-27772358

10492
臺北市中山區復興北路2號13樓
受文者：經濟部能源局

發文日期：中華民國111年7月5日
發文字號：營署綜字第1110050723號
速別：普通件
密等及解密條件或保密期限：
附件：如說明四及五　附件隨文
(請至本署附件下載區http://docDL.cpami.gov.tw/下載附件，驗證碼：E264B6)

裝

主旨：貴局為申請漁電共生專區所詢嘉義縣1796筆土地、屏東縣62筆土地、高雄市281筆土地、雲林縣27筆土地及彰化縣39筆土地，共計2,205筆土地，是否涉及海岸管理法所劃定公告「特定區位」1案，復請查照。

訂

說明：

一、復貴局111年06月28日能技字第11106012210號函。

二、依海岸管理法（以下簡稱本法）第25條規定：「在一級海岸保護區以外之海岸地區特定區位內，從事一定規模以上之開發利用、工程建設、建築或使用性質特殊者，申請人應檢具海岸利用管理說明書，申請中央主管機關許可。前項申請，未經中央主管機關許可前，各目的事業主管機關不得為開發、工程行為之許可。」；另依一級海岸保護區以外特定區位利用管理辦法（以下簡稱利用管理辦法）規定，須同時具備「位於特定區位」、「達一定規模以上或使用性質特殊」、「開發利用、工程建設或建築等程序未完成」等3種條件，始須申請特定區位許可。

線

總收文
11100169190

111_7_06

三、依本法第25條及利用管理辦法第2條規定，目前已劃定公告「近岸海域」、「潮間帶」、「第1階段海岸保護區」、「一級海岸防護區（6處）、二級海岸防護區（8處）」及「重要海岸景觀區景觀道路類（第1階段）」等5種特定區位。

四、經初步查核，依各縣市做逐一說明，說明如下：

(一)嘉義縣：旨揭土地皆屬經濟部109年6月15日公告實施「嘉義縣一級海岸防護計畫」之一級海岸防護區範圍（請洽經濟部水利署確認，以該署查詢結果為準），非屬前開其他已公告特定區位。另嘉義縣東石鄉鰲鼓段441-7地號1筆土地部分似涉及本部107年4月25日內營字第1070807457號函確認「一級海岸保護區」之「保安林」範圍。

(二)屏東縣：屏東縣林邊鄉成功段367、321、322、374地號等4筆土地、鎮林段700-1、709-1等2筆土地、光林段826地號1筆土地、枋寮鄉海鷗段859地號1筆土地、東港鎮嘉新段616地號1筆土地，共計9筆土地皆屬經濟部109年6月15日公告實施「屏東縣一級海岸防護計畫」之一級海岸防護區範圍（請洽經濟部水利署確認，以該署查詢結果為準），另屏東縣佳冬鄉塭豐段192、2153-2地號等2筆土地及枋寮鄉新龍段181及190地號等2筆土地，共計4筆土地部分屬之，其餘皆非位屬前開其他已公告特定區位。

(三)高雄市：旨揭部分土地（詳如附件1）屬經濟部109年6月15日公告實施「高雄市一級海岸防護計畫」之一級海岸防護區範圍（請洽經濟部水利署確認，以該署查詢結果為準），非屬前開其他已公告特定區位。

(四)雲林縣：旨揭土地皆屬經濟部109年6月15日公告實施

「雲林縣一級海岸防護計畫」之一級海岸防護區範圍（請洽經濟部水利署確認，以該署查詢結果為準），非屬前開其他已公告特定區位。

(五)彰化縣：旨揭土地皆屬經濟部109年6月15日公告實施「彰化縣一級海岸防護計畫」之一級海岸防護區範圍（請洽經濟部水利署確認，以該署查詢結果為準），非屬前開其他已公告特定區位。

五、檢附貴局來函所附財團法人工業技術研究院111年6月17日依「內政部受理查詢海域區與沿海保護區及特定區位案件收費標準」規定，向本署以匯款新臺幣13,550元整繳庫至本署國庫帳戶之收據1紙(編號：署字第NO.14583號)。

正本：經濟部能源局
副本：本署綜合計畫組(三科)

署長 吳欣修

附錄十三

逕流分擔與出流管制相關說明函

經濟部水利署電子收文

經濟部　函

機關地址：臺中市南屯區黎明路2段501號
聯 絡 人：牛志傑
聯絡電話：04-22501004　#704
電子信箱：a630130@wra.gov.tw
傳　　真：04-22501466

受文者：本署河川海岸組

發文日期：中華民國109年3月13日
發文字號：經授水字第10920203200號
速別：普通件
密等及解密條件或保密期限：
附件：

裝

主旨：有關開發地面型太陽光電設施依水利法辦理出流管制其土地開發面積認定標準及開發後CN值計算方式，請依說明辦理，請查照。

說明：

訂

一、依據「水利法」第八十三條之七及「出流管制計畫書與規劃書審核監督及免辦認定辦法」（以下簡稱本辦法）第二條規定：「土地開發利用屬下列開發樣態，且面積達二公頃以上，義務人應提出出流管制計畫書」，及同條第一項第十六款規定：「地面型太陽光電設施(不含水域空間)、綜合區或大型購物中心之開發」，爰太陽光電設施開發面積達二公頃以上應依水利法及本辦法相關規定辦理。

線

二、土地開發面積認定標準：針對開發太陽光電設施之開發面積認定標準，本部水利署業以108年11月19日經水河字第10853306040號函示，其開發面積應以全場面積扣除水域空間面積作為計算標準在案；另對位於不利農業經營區及漁電共生專區綠能設施開發，其開發面積依照本部水利署109年2月20日「於不利農業經營區及漁電共生專區開發綠能設施其出流管制作業」研商會議紀錄結論二：「其出流管制開發面積依『申請農業用地作農業設施容許使用審查辦法』規定申請綠能設施容許使用案內『申請土地總面積』為準，即以申請農業用地作農業設施容許使用個案內各個土地區塊面積

經濟部水利署
1096100624

之總和為計算標準。漁電共生專區開發綠能設施之『申請土地總面積』中有魚塭者，該魚塭水域空間面積可不納入計算，惟應以開發後實際仍作為魚塭使用之水域空間面積作為扣減標準」。

三、開發後CN值計算方式：依「出流管制計畫書與規劃書檢核基準及洪峰流量計算方法」第七條有效降雨量計算公式及第八條集流時間公式規定，土地開發設置光電設施後，其曲線號碼(CN)值依計算公式內附表四採98，應僅限於因設置太陽光電設施，致地表實際狀態產生變動之範圍面積。例如太陽能光電板如採基樁式工法設置，則其光電設施採CN值為98之面積為太陽光電板基樁面積與相關變流器設備架設之基樁或鋪面等面積之總和，並非以太陽能光電板之面積或其投影面積計算，而開發基地內其餘未設置太陽光電設施之範圍及太陽能光電板下方基樁以外之範圍等，則仍依開發後實際土地利用情形擇定適當曲線號碼(CN)值。

四、本案併復能源局109年2月3日能技字第10904003660號函。

正本：經濟部能源局、行政院農業委員會、內政部地政司、內政部營建署、各縣市政府、社團法人中華民國水利技師公會全國聯合會、社團法人中華民國水土保持技師公會全國聯合會、中華民國土木技師公會全國聯合會、中華民國大地工程技師公會、經濟部水利署各河川局、經濟部水利署水利規劃試驗所

副本：本署河川海岸組

檔　　號：
保存年限：

已電子交換

經濟部　函

機關地址：臺中市南屯區黎明路2段501號
聯 絡 人：牛志傑
聯絡電話：04-22501004　#704
電子信箱：a630130@wra.gov.tw
傳　　真：04-22501466

受文者：如行文單位

發文日期：中華民國109年07月21日
發文字號：經授水字第10920211820號
速別：最速件
密等及解密條件或保密期限：
附件：審查辦法附表四水產養殖設施分類別規定0.pdf、申請農業用地作農業設施容許使用審查辦法0.pdf（請至網址http://download.wra.gov.tw/appendix 下載附件【登入序號：609092】）

主旨：有關地面型太陽光電設施設置於魚塭之水域空間範圍面積認定原則，如說明，請查照轉知。

說明：

一、依據「出流管制計畫書與規劃書審核監督及免辦認定辦法」(以下簡稱本辦法)第2條第1項規定：「土地開發利用屬下列開發樣態，且面積達二公頃以上，義務人應提出出流管制計畫書」(第一項規定之土地開發利用面積，直轄市、縣（市）主管機關另有較嚴格之規定者，從其規定)及其第16款規定：「地面型太陽光電設施(不含水域空間)、綜合區或大型購物中心之開發」，爰地面型太陽光電設施如設置於魚塭，則該水域空間開發面積不納入出流管制土地開發利用面積內計算。

二、為明確規範水域空間認定原則，地面型太陽光電設施如設置於魚塭，其水域空間範圍，以「申請農業用地作農業設施容許使用審查辦法」第二十一條附表四水產養殖設施分類別所規定之「室外水產養殖生產設施」面積為水域空間面積。

正本：經濟部能源局、行政院農業委員會、行政院農業委員會漁業署、內政部地政司、內政部營建署、天璣智慧能源股份有限公司、禾迅一號股份有限公司、台灣速力綠能股份有限公司、玉樹能源股份有限公司、映暉能源有限公司、曄恆能源股份有限公司、廣宇能源股份有限公

司、永宙太陽能電力股份有限公司、心忠電業股份有限公司、台灣太陽光電產業協會、中華民國太陽光電發電系統商業同業公會、社團法人中華民國水利技師公會全國聯合會、社團法人中華民國水土保持技師公會全國聯合會、中華民國大地工程技師公會、中華民國土木技師公會全國聯合會、各縣市政府、經濟部水利署各河川局、經濟部水利署水利規劃試驗所

副本：

附錄十四

國土計畫符合情形

電子公文

檔　　號：
保存年限：

高雄市政府　函

機關地址：802721高雄市苓雅區四維三路2號6樓
承辦單位：都市發展局區審科
承辦人：薛政洋
電話：(07)3368333#3260
傳真：(07)3363937
電子信箱：k97d026@kcg.gov.tw

受文者：經濟部能源局
發文日期：中華民國110年10月28日
發文字號：高市府都發審字第11004949000號
速別：普通件
密等及解密條件或保密期限：

主旨：貴局為辦理「高雄市及屏東縣可優先推動漁業經營結合綠能之區位範圍暨專案計畫區位範圍海岸利用管理可行性規劃報告」審查所需，函請本府協助確認本案屬高雄市區位是否符合本市國土計畫之部門空間發展計畫1案，復請查照。

說明：

一、復貴局110年10月21日能技字第11006012350號函。

二、依本府110年4月30日公告實施「高雄市國土計畫」之能源與水資源部門空間發展計畫中，業已明定地面型太陽光電設施優先利用不利農業經營土地、鹽業用地、水域空間、已封閉垃圾掩埋場、受污染土地、中央與本府盤點之土地、光電與農業經營結合之農牧用地或養殖用地（發展漁電共生）、特定光電專區用地等區位設置，並以地面型專區方式推動。爰貴局辦理漁電共生推動計畫相關區位範圍，尚符本市國土計畫所定部門空間發展計畫之指導。

正本：經濟部能源局
副本：高雄市政府都市發展局（區審科）2021/10/29 14:52:37

11000694050

電子公文

檔　　號：
保存年限：

屏東縣政府　函

機關地址：900屏東縣屏東市自由路527號
承辦人：鍾伊發
電話：08—7320415#5242
傳真：08—7325964
電子信箱：a001899@oa.pthg.gov.tw

受文者：經濟部能源局
發文日期：中華民國110年11月29日
發文字號：屏府地用字第11051687200號
速別：普通件
密等及解密條件或保密期限：
附件：無

主旨：有關貴局為辦理「高雄市及屏東縣可優先推動漁業經營結合綠能之區位範圍暨專案計畫區位範圍海岸利用管理可行性規劃報告」審查所需，函請本府協助確認該區位是否符合本縣國土計畫之空間發展計畫一案，復如說明，請查照。

說明：

一、依據貴局110年10月21日能技字第11006012340號函辦理。

二、查旨揭漁電共生專區之執行地區，於本縣係坐落林邊鄉轄內，與本縣國土計畫之部門空間發展計畫及本縣發展綠能產業專區先期規劃後續推動區位尚無不符。

正本：經濟部能源局
副本：屏東縣政府環境保護局、屏東縣海洋及漁業事務管理所、本府農業處、本府地政處 2021/11/30 09:14:22

11000721940

電子公文

檔　　號：
保存年限：

經濟部水利署　函

機關地址：臺中市南屯區黎明路二段501號
聯 絡 人：謝孟勳
連絡電話：04—22501337
電子信箱：hmh@wra.gov.tw
傳　　真：04—22501619

受文者：經濟部能源局
發文日期：中華民國110年12月15日
發文字號：經水政字第11053442850號
速別：普通件
密等及解密條件或保密期限：

主旨：有關貴局為辦理「高雄市及屏東縣可優先推動漁業經營結合綠能之區位範圍暨專案計畫區位範圍海岸利用管理可行性規劃報告」審查所需，請本署確認本案區位範圍有無涉及屏東縣國土保育地區第1類案，詳如說明，請查照。

說明：

一、復貴局110年12月13日能技字第11000247540號函。

二、本署非為國土保育地區劃定權責單位，有關本案區位範圍有無涉及屏東縣國土保育地區第1類部分，還請洽屏東縣政府釐清。

三、另查河川區域及區域排水設施範圍為一級環境敏感地區並為漁電共生專區之迴避區，查本案區位範圍是否與縣管河川—林邊溪河川區域重疊，還請併洽屏東縣政府查明。

正本：經濟部能源局
副本：屏東縣政府 2021/12/15 12:57:03

11000736310

電子公文

檔　　號：
保存年限：

屏東縣政府　函

機關地址：900屏東縣屏東市自由路527號
承辦人：鍾伊發
電話：08—7320415#5242
傳真：08—7325964
電子信箱：a001899@oa.pthg.gov.tw

受文者：經濟部能源局
發文日期：中華民國110年12月21日
發文字號：屏府地用字第11059628200號
速別：普通件
密等及解密條件或保密期限：
附件：如文(3845801_11059628200_1_3845801_11059628200_1.pdf)

主旨：有關貴局為辦理「高雄市及屏東縣可優先推動漁業經營結合綠能之區位範圍暨專案計畫區位範圍海岸利用管理可行性規劃報告」審查所需，函請本府協助確認該區位是否位於國土保育區第一類範圍1案，復如說明，請查照。

說明：

一、依據貴局110年12月13日能技字第11000247540號函辦理。

二、查旨揭漁電共生專區之執行地區，經與本縣國土功能分區劃設成果草圖套疊結果，未位於國土保育區第一類範圍。

三、檢附上開套疊成果圖供參。

正本：經濟部能源局
副本：本府地政處 2021/12/22 08:16:28

11000742810

屏東縣套疊漁業經營結合綠能區位範圍圖資成果

- 經套疊本縣屏東國土功能分區劃設案期末報告之功能分區成果草案，該範圍未涉及國保1。
- 所涉及之國土功能分區分類為農發2、農發4及城鄉1。
- 詳如右圖所示。

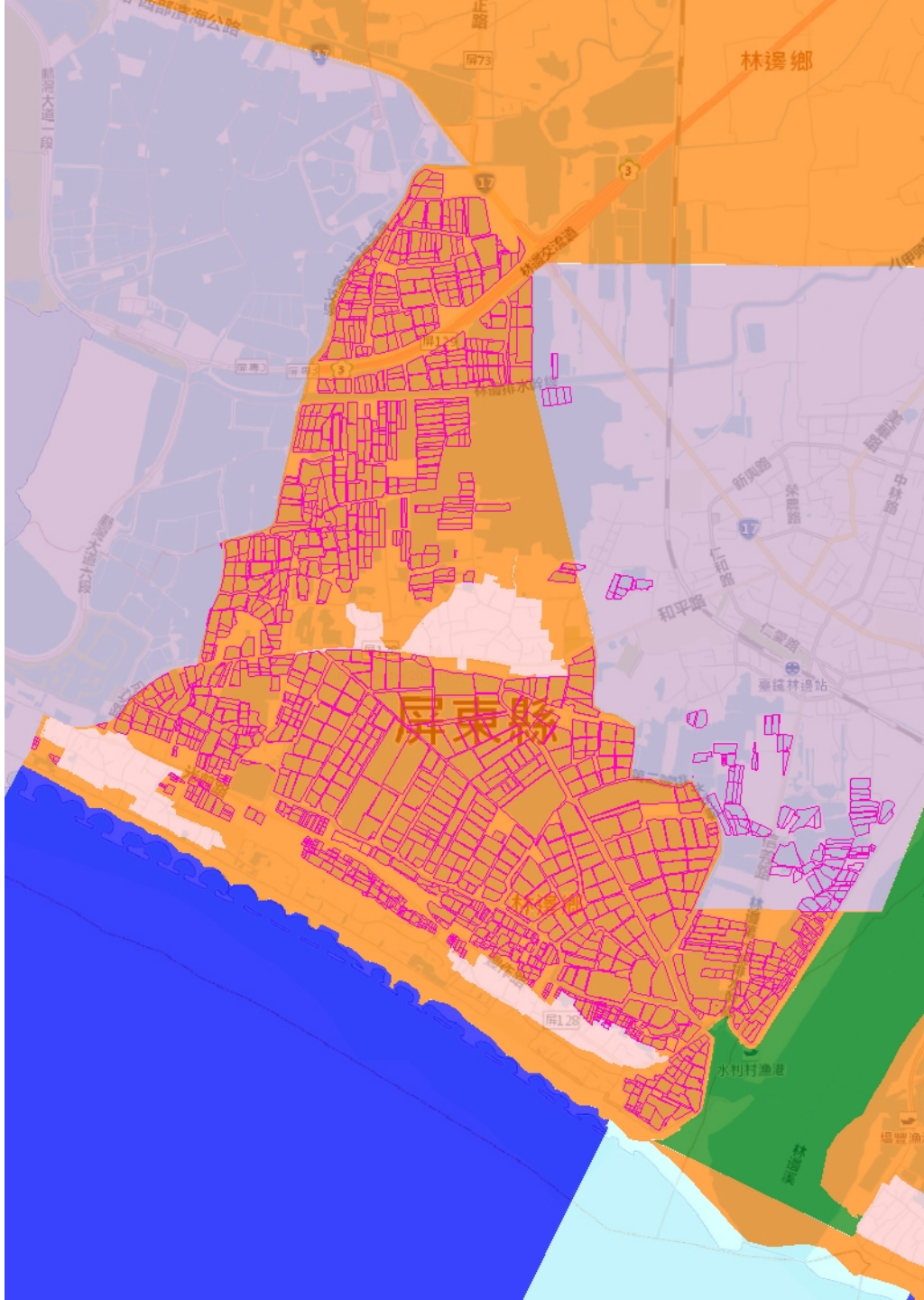

附錄十五

排水影響分析及因應對策(修訂)

電子公文

檔　　號：
保存年限：

經濟部水利署第七河川局　函

機關地址：90093屏東縣屏東市建國路291號
聯 絡 人：蘇郁涵
連絡電話：08—7554502#563
電子信箱：yuhan@wra07.gov.tw
傳　　真：08—7512035

受文者：經濟部能源局
發文日期：中華民國110年11月25日
發文字號：水七規字第11003033140號
速別：普通件
密等及解密條件或保密期限：

主旨：有關貴局辦理「高雄市及屏東縣可優先推動漁業經營結合綠能之區位範圍暨專案計畫區位範圍海岸利用管理可行性規劃報告」審查所需，請本局協助審查「排水影響分析及因應對策」，復如說明，請查照。

說明：

一、復貴局110年11月19日能技字第11006013920號函。

二、旨揭計畫預計於既有地面或魚塭上設置太陽能面版，逕流量流入魚塭滯洪，依報告所提分析，預計增加水深0.31m，尚低於魚塭堤頂高與魚塭水面之間距，應不致有溢流風險；且計畫區範圍屬林邊地區排水，非本局權責，請洽屏東縣政府提供意見。

三、惟計畫區部分位於屏東縣一級海岸防護計畫，位屬暴潮溢淹及地層下陷潛勢地區，應注意自身設施受暴潮溢淹之風險。

正本：經濟部能源局
副本：2021/11/25 15:22:49

11000718820

電子公文

檔　　號：
保存年限：

經濟部水利署　函

機關地址：臺中市南屯區黎明路二段501號
聯 絡 人：陳明賢
連絡電話：04—22501001 #701
電子信箱：a660180@wra.gov.tw
傳　　真：04—22501446

受文者：經濟部能源局
發文日期：中華民國110年12月2日
發文字號：經水河字第11053407630號
速別：普通件
密等及解密條件或保密期限：

主旨：貴局函請本署協助審查「高雄市及屏東縣可優先推動漁業經營結合綠能之區位範圍暨專案計畫區位範圍海岸利用管理可行性規劃報告」之「排水影響分析及因應對策」乙案，復如說明，請查照。

說明：

一、復貴局110年11月19日能技字第11006013920號函辦理。

二、經檢視旨揭報告之「排水影響分析及因應對策」，本計畫擬利用漁塭可兼用淹水補償設施之方式，於降雨期間不對外排水，魚塭於降雨期間閘門為關閉狀態，亦無計畫使用抽水機排水，故出流歷線為零，且經貴局初步檢核不致有溢堤(流)之風險，本署原則無補充意見。

三、惟日後本計畫範圍內之個案土地開發面積如達一定規模以上，致增加逕流者，請依水利法第83條之7等相關規定提送出流管制計畫書送主管機關審查。另如涉及依區域計畫法申請非都市土地使用分區變更、依都市計畫法申請都市土地使用分區或公共設施用地變更，則應依第83條之8規定先送審出流管制規劃書。

正本：經濟部能源局
副本：2021/12/02 12:18:50

11000724630

電子公文

檔　　號：
保存年限：

屏東縣政府　函

機關地址：900219屏東縣屏東市自由路527號
承辦人：林輝景
電話：08—7320415轉6814
傳真：08—7330787
電子信箱：a001322@oa.pthg.gov.tw

受文者：經濟部能源局
發文日期：中華民國110年12月16日
發文字號：屏府水工字第11060151800號
速別：普通件
密等及解密條件或保密期限：
附件：1101215海岸利用管理可行性規劃報告排水影響分析及因應對策審查意見單 （3838797_11060151800_1_3838797_11060151800_1.pdf）

主旨：檢送「高雄市及屏東縣可優先推動漁業經營結合綠能之區位範圍暨專案計畫區位範圍海岸利用管理可行性規劃報告排水影響分析及因應對策審查單一份，請查照。

說明：依據貴局110年12月03日能技字第11000718820號函辦理。

正本：經濟部能源局
副本：本府水利處、本府水利處水利工程科 2021/12/17 08:34:40

11000738430

「高雄市及屏東縣可優先推動漁業經營結合綠能之區位範圍暨專案計畫區位範圍 海岸利用管理可行性規劃報告
排水影響分析及因應對策審查單

送審單位	內容述要	
經濟部能源局	一、本計畫屏東縣劃設範圍包含：新園鄉、東港鎮及林邊鄉等3個行政區，總面積約為245.72公頃。 二、本計畫範圍主要位處非都市土地，土地使用分區以一般農業區為主，面積約為231.69公頃，佔總面積之94.3%。土地使用編定以養殖用地為主，面積約為128.37公頃，佔總面積之52.4%，其次為農牧用地，面積約為103.02公頃，佔總面積之41.9%，如表2-1所示。另本計畫範圍北側部分土地屬於都市土地-林邊都市計畫範圍，土地使用分區為農業區，面積約14.03公頃，佔總面積之5.7%。 三、本計畫範圍橫跨東港溪流域及林邊溪流域。北側座落於東港溪流域，南側則屬林邊溪流域之範圍。鄰近區域排水區域包含南埔埤排水幹支線、林邊排水幹線、林邊第一號排水幹線、及林邊第二號排水幹線。	
審查單位	審查單位簽章	審查意見
屏東縣政府	水利工程科	技士林輝景 1208 水利工程科科長林煥文 110.12.09
	水利行政科	水利行政科科長張嘉宏
	技正	技正薛東裕
	秘書	秘書郭峯志
	副處長	水利處副處長許良禎 1101210
	處長	水利處處長江國豐 110 12 10

電子公文

檔　　號：
保存年限：

經濟部水利署第六河川局　　函

機關地址：82050高雄市岡山區柳橋西路15號
聯 絡 人：林穎志
連絡電話：07—6279000#1203
電子信箱：wra06108@wra06.gov.tw
傳　　真：07—6260225

受文者：經濟部能源局
發文日期：中華民國110年12月23日
發文字號：水六規字第11053066760號
速別：普通件
密等及解密條件或保密期限：

主旨：貴局辦理「高雄市及屏東縣可優先推動漁業經營結合綠能之區位範圍暨專案計畫區位範圍海岸利用管理可行性規劃報告」，請本局協助審查「排水影響分析及因應對策」案，復如說明，請查照。

說明：

一、復貴局110年11月19日能技字第11006013920號函。

二、經檢視貴局所提排水影響分析及因應對策，本局建議如下：

(一)旨揭計畫範圍內之土地開發面積如達一定規模以上，致增加逕流者，請依水利法第83條之7等相關規定提送出流管制計畫書送主管機關辦理審查核定。另如涉及依區域計畫法申請非都市土地使用分區變更、依都市計畫法申請都市土地使用分區或公共設施用地變更，則應依第83條之8先送審出流管制規劃書。

(二)「排水影響分析及因應對策」P.30頁，十二、建議：「.....此外若能配合排水幹線定期清淤、部分堤防加高及抽水站設置，將更有效降低區域淹水狀況」。因堤防高度及抽水站設置有其上位計畫，本評估計畫應依據該上位計畫進行評估風險，而非要求上位計畫去修正堤防高度或增加抽水

11000744390

站，建議應予修正。

(三)本評估計畫相關設施如使用到本局轄管海堤或河堤等結構物設施，請依規定提出申請使用許可。

正本：經濟部能源局
副本：本局工務課、管理課 2021/12/23 10:07:42

裝

訂

線

正本 太陽光電組

檔　　號：
保存年限：

經濟部水利署　函

機關地址：臺中市南屯區黎明路二段501號
聯 絡 人：牛志傑
連絡電話：04-22501004#704
電子信箱：a630130@wra.gov.tw
傳　　真：04-22501466

104100
臺北市中山區復興北路2號十三樓(限時專送)

受文者：經濟部能源局

發文日期：中華民國111年2月24日
發文字號：經水河字第11153070870號
速別：普通件
密等及解密條件或保密期限：
附件：資料光碟

騎絲

主旨：貴局為辦理「高雄市及屏東縣可優先推動漁業經營結合綠能之區位範圍暨專案計畫區位範圍海岸利用管理可行性規劃報告」申請特定區位審查所需，請本署提供指導案，復如說明，請查照。

說明：

一、復貴局111年2月17日能技字第11100481513號函。

二、針對高雄及屏東易淹水地區，經濟部自95年起推動「易淹水地區水患治理計畫」、「流域綜合治理計畫」及「前瞻基礎建設-水與安全-縣市管河川及區域排水整體改善計畫」等，至今已分別核定超過180億元(高雄)及140億元(屏東)協助地方政府辦理地區整體淹水改善，除持續辦理排水路整治改善，以提升至10年重現期距保護標準外，並於高雄地區設有7座滯洪池及屏東地區設有3座滯洪池，提升地區防洪韌性，現仍持續依綜合治水規劃成果協助高雄市政府及屏東縣政府辦理整體淹水改善工作，以改善人居地及具重要保護標的之淹水情形，近年經歷多次颱風豪雨均已有發揮預期效果。

三、旨揭計畫範圍涉及之相關綜合治水規劃成果已彙整如附光碟，另已完成之10座滯洪池成果明細表如附供參。

四、另旨案屬防護計畫相容事項，已提相關防護措施，如以50 年暴潮水位設計高程，以防水防鏽等處理作為因應暴潮溢淹對光電設施之影響，除自身設施安全外，亦針對區域排水影響分析及因應考量。

五、依水利法出流管制規定，其目的係為要求開發單位削減開發所增洪峰流量，使開發後洪峰流量在2年、5年及10年重現期距條件下不超過開發前，以避免增加開發基地鄰近地區淹水風險，及下游銜接水路負擔，減少土地因開發增加淹水風險；惟出流管制並未要求開發義務人應對現況地區

111 3 01

總收文 1110007612O

整體淹水情形負有改善之責，其地區整體淹水改善仍應回歸由各級水利主管主管機關本權責辦理。

六、土地開發利用案，依水利法出流管制規定，當其規模達一定程度以上時(屏東縣為2公頃)，其所增加之逕流量將造成鄰近地區或下游銜接水道淹水風險，義務人應擬具出流管制計畫書。所送「排水影響分析及因應對策」內容，未來開發區範圍如能確實依照所述之「利用漁塭可兼用淹水補償設施之方式，於降雨期間不對外排水，魚塭於降雨期間閘門為關閉狀態，亦無計畫使用抽水機排水，故出流歷線為零」方式辦理開發及管制，則對於未達2公頃免提出流管制計畫部分，原則均能達出流管制之目的。

七、因應氣候變遷及極端氣候，縣市政府可依水利法逕流分擔規定，就淹水潛勢、都市發展程度或重大建設等條件，選定逕流分擔實施範圍，完成逕流分擔評估報告及逕流分擔計畫，循程序經審議公告後實施。

八、旨案高雄市及屏東縣可優先推動漁業經營結合綠能之區位範圍，如經高雄市政府及屏東縣政府評估有實施逕流分擔計畫之需要，請高雄市政府及屏東縣政府依水利法逕流分擔相關規定辦理。

正本：經濟部能源局
副本：

署長 賴建信

水利署推動治水計畫於高雄市及屏東縣完成之滯洪池明細表								
項次	計畫別	縣市別	滯洪池名稱	管理機關	滯洪池面積(ha)	設計滯洪量(立方公尺)	座標位置（TWD97）	
							X	Y
1	易淹水地區水患治理計畫	高雄市	典寶溪A區滯洪池	高雄市政府	17	430,000	176909	2519429
2	易淹水地區水患治理計畫	高雄市	山仔頂溝滯洪池	高雄市政府	6	225,000	186302	2503906
3	易淹水地區水患治理計畫	高雄市	前峰子滯洪池	高雄市政府	13.5	200,000	180062	2526121
4	易淹水地區水患治理計畫	高雄市	典寶溪B區滯洪池	高雄市政府	42	1,050,000	176478	2519421
5	流域綜合治理計畫	高雄市	永安滯洪池	高雄市政府	9.5	170,000	170770	2525321
6	流域綜合治理計畫	高雄市	鳳山圳滯洪池	高雄市政府	5.5	180,000	186254	2504475
7	前瞻水安全計畫	高雄市	五甲尾滯洪池	高雄市政府	13	596,855	177471	2525278
合計(高雄市7座)					106.5	2,851,855		
1	易淹水地區水患治理計畫	屏東縣	烏龍抽水站(前池)	屏東縣政府	3.6	100,000	193253	2486053
2	易淹水地區水患治理計畫	屏東縣	東門溪排水滯洪池	屏東縣政府	15	700,000	224710	2434458
3	流域綜合治理計畫	屏東縣	三西和農場滯洪池	屏東縣政府	8.2	115,900	196953	2485181
合計(屏東縣3座)					26.8	915,900		

高雄市及屏東縣可優先推動漁業經營結合綠能之區位範圍暨專案計畫區位範圍海岸利用管理可行性規劃報告

排水影響分析及因應對策(修訂)

壹、高雄市範圍
貳、屏東縣範圍

申 請 人:經濟部能源局
規劃單位:中興工程顧問股份有限公司

中　華　民　國　111　年　08　月

壹、高雄市範圍

一、計畫位置及所屬水系範圍

本計畫於高雄市劃設範圍包含：茄萣區、湖內區、路竹區、岡山區、阿蓮區、永安區、彌陀區、梓官區等 8 個行政區，總面積約為 1,375.83 公頃。本計畫範圍主要位處非都市土地，土地使用分區以一般農業區為主，面積約為 1,322.96 公頃，佔總面積之 96.1%；特定農業區約為 13.15 公頃，佔總面積之 1.0%；暫未編定土地面積約為 21.75 公頃，佔總面積之 1.6%。土地使用編定以養殖用地為主，面積約為 1267.77 公頃，佔總面積之 92.1%，其次為農牧用地，面積約為 68.34 公頃，佔總面積之 5.0%，如表 1-1 所示。另本計畫範圍北側部分土地屬於都市土地-彌陀都市計畫範圍，土地使用分區為農業區，面積約 17.96 公頃，佔總面積之 1.30%。

本計畫周邊水系橫橫跨茄萣沿海流域及阿公店溪流域。計畫範圍北側座落於茄萣沿海流域，南側則屬阿公店溪流域之範圍。鄰近區域排水區域包含湖內排水、大湖埤排水、埔溝排水、後鄉排水、竹仔港排水、永安支線排水、永新支線排水、北溝排水、戰車壕溝排水、舊港排水、舊港西側排水、阿公店溪、鹽埕排水、海尾排水及漯底排水。各排水幹線正陸續配合經濟部水利署「易淹水地區水患治理計畫」完成排水系統治理規劃報告。

為方便後續水文水理分析及說明，故將計畫範圍依周邊排水系統集水區，切分成北側、西側、東側及南側等4區，北側位於湖內地區排水系統(茄定沿海流域)、西側位於北溝排水系統(茄定沿海流域、阿公店溪流域)、東側位於阿公店溪流域、南側位於彌陀地區排水系統(阿公店溪流域)。計畫範圍與周邊區域排水設施之關係詳圖 1-1。

表 1-1 高雄市土地使用分區分類統計表

土地分類	使用分區	使用地	面積(公頃)	百分比
非都市土地	一般農業區	農牧用地	55.19	4.0%
		養殖用地	1267.77	92.1%
	特定農業區	農牧用地	13.15	1.0%
	鄉村區	養殖用地	0.001	0.0%
	未編定土地		21.75	1.6%
彌陀都市計畫	農業區		17.96	1.3%
總計			1375.83	100%

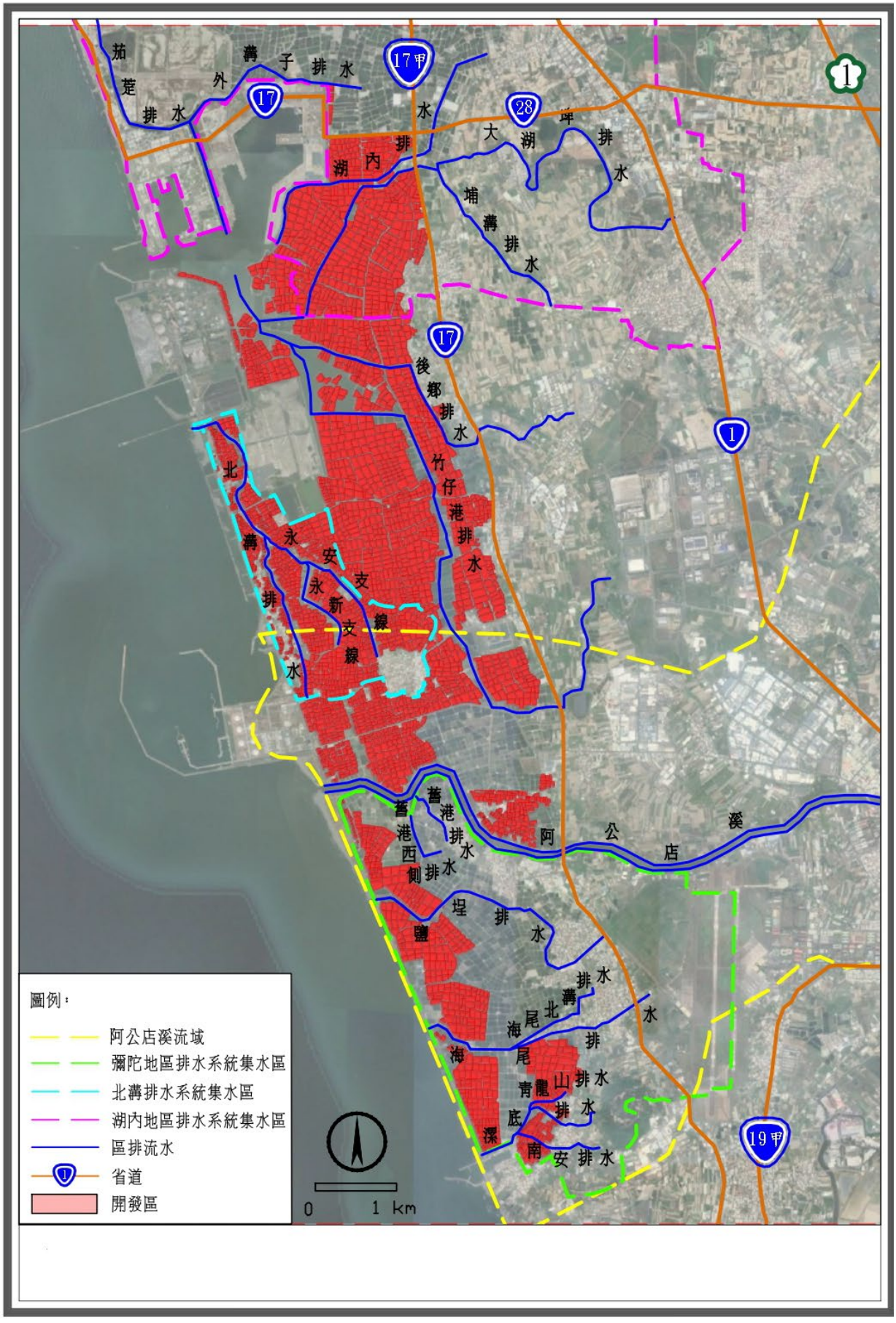

圖 1-1　計畫範圍與周邊區域排水設施關係圖

二、地文特性

(一)北側：湖內地區排水系統（茄定沿海流域）

本區屬台灣西部隆起海岸平原，現況用地大多為農地及魚塭，地勢由東南 EL.3.0 公尺向西北遞減至 EL.-1.0 公尺，坡度甚緩。範圍內有湖內排水系統、大湖埤排水、埔溝排水等三條排水幹線，由東往西穿越並排入台灣海峽，集水區內地形地勢分布詳圖 1-2。

1. 湖內排水系統

湖內排水為湖內及大湖地區之排水幹渠，長度 4,210 公尺，上游有大湖及湖內支線，其匯流點為湖內排水權責終點，經西南方流入興達港。中、上游渠道大致已施設護岸，下游至出口處兩岸多土堤與植生，有淤積現象。現況渠寬約為 8~10 公尺，渠深約 1.5~2.5 公尺，兩側多為魚塭。

2. 大湖埤排水系統

大湖埤排水長度約 8,190 公尺，於中游段與埔溝排水匯流。兩岸多已施設護岸，中上游段部分仍為土堤，部分渠段有淤積參雜植生分布現象，下游至出口段則多為植生並有鳥類生態物種棲息，淤積較嚴重。現況渠寬上游大湖埤段約 8~10 公尺，中游段約 15~20 公尺。以大湖埤橋為界，上游兩岸多為工廠與農地，下游則多為魚塭。

3. 埔溝排水系統

埔溝排水長度約 2,350 公尺，流經路竹區，護岸多為土堤及混凝土護岸參雜，僅延平路至華正橋、華山橋上下游段護岸尚屬完整。華山橋下游至華正橋下游段渠寬約 8~10 公尺，華正橋上游至延平路段渠寬約 3~5 公尺。兩岸多為農地與竹林，渠道植生密佈且中下游段有淤積現象。

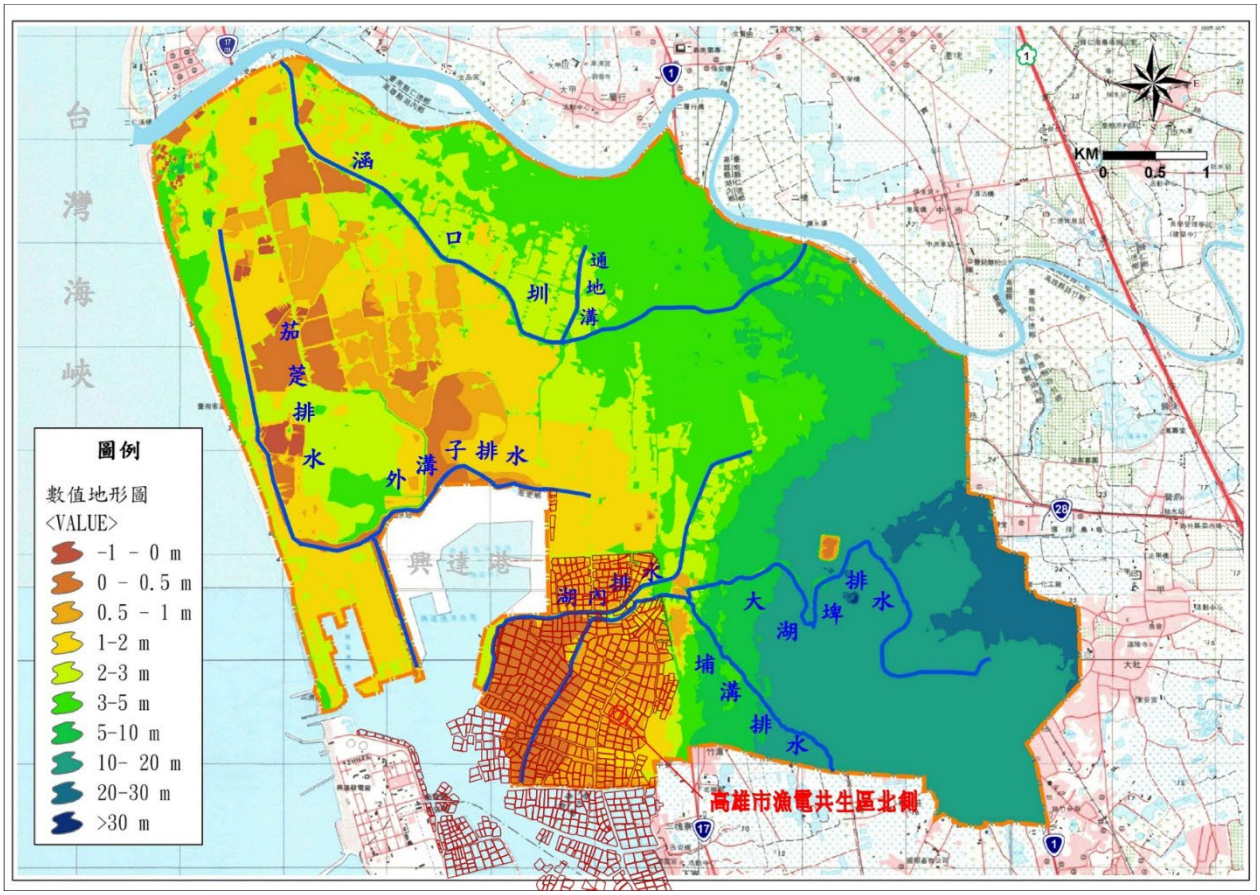

圖 1-2　湖內地區排水系統地形地勢分布圖

資料來源: 經濟部水利署 102 年「易淹水地區水患治理計畫」第 3 階段實施計畫高雄市管區域排水湖內地區排水系統規劃報告。

(二)西側：北溝排水系統(茄定沿海流域、阿公店溪流域)

本區屬嘉南平原之一部分，地勢呈東高西低，如圖 1-3 所示，約以台 17 線為界，東側地盤標高約在 EL.10.0 公尺~EL.11.0 公尺，西側標高 EL.4.0 公尺~EL.-1.0 公尺。

區內多由魚塭組成，地勢低窪，其中北端的永安溼地，為全區地勢最低之處，面積約 130 公頃，是一個由海港淤積的海埔地，於汛期可兼作滯洪之用。

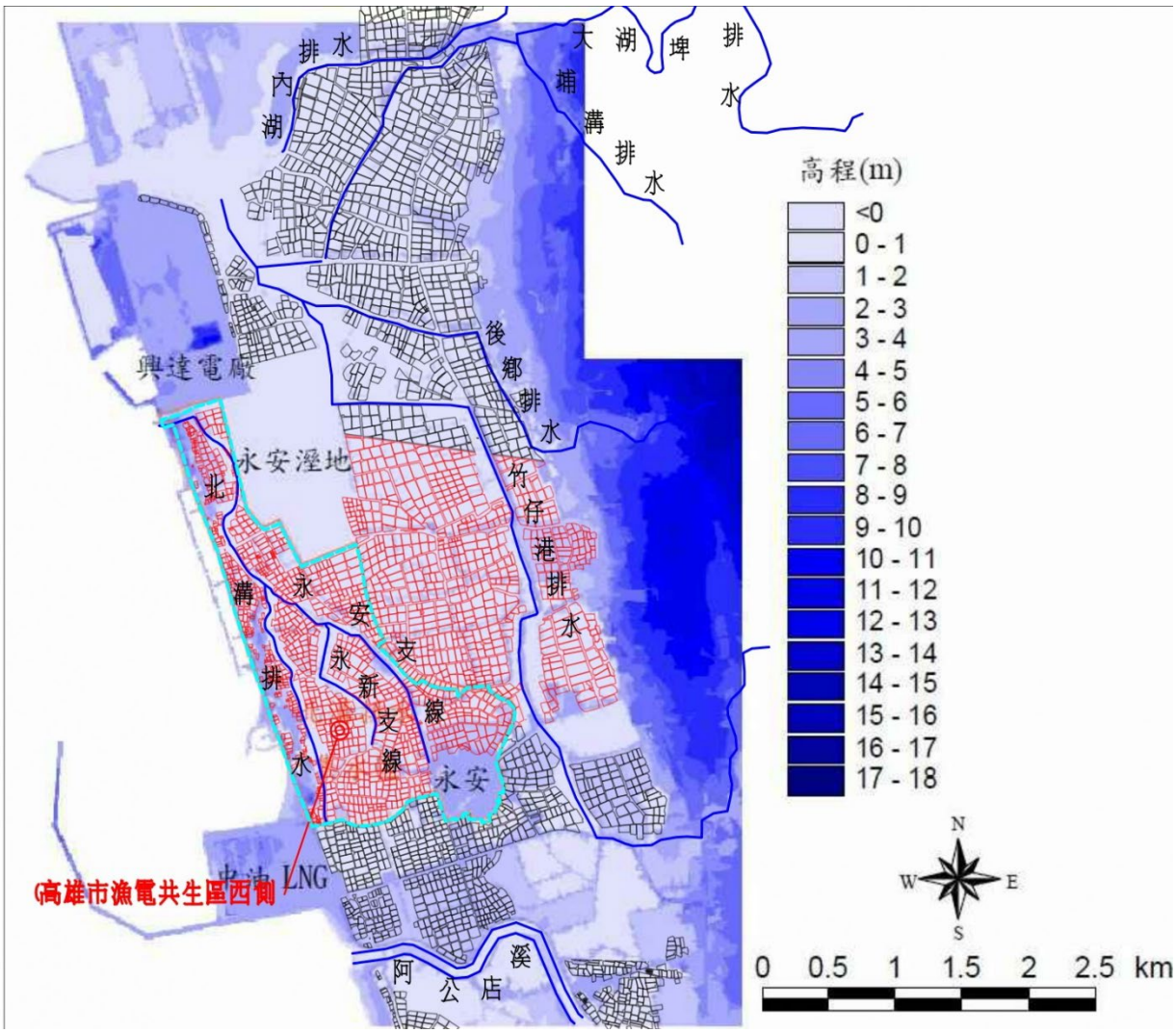

圖 1-3　北溝排水系統地形地勢分布圖

資料來源: 經濟部水利署 102 年「易淹水地區水患治理計畫」高雄市管區域排水北溝排水系統規劃報告。

(三)東側：阿公店溪流域

阿公店溪流域地勢大致由東往西傾斜，山區高程約 500 公尺以下。流域東半部為山坡地區，約佔阿公店溪流域面積 30%，西半部下游為臺灣西部海岸平原之一部分，詳圖 1-4，除沿海漁村所處位置古為砂洲外，其餘則為潟湖遺跡，主要來自阿公店溪的泥砂，將此潟湖逐漸淤滿，因此在土層構造中，最上方為灰色泥質砂土或灰色泥質土壤。

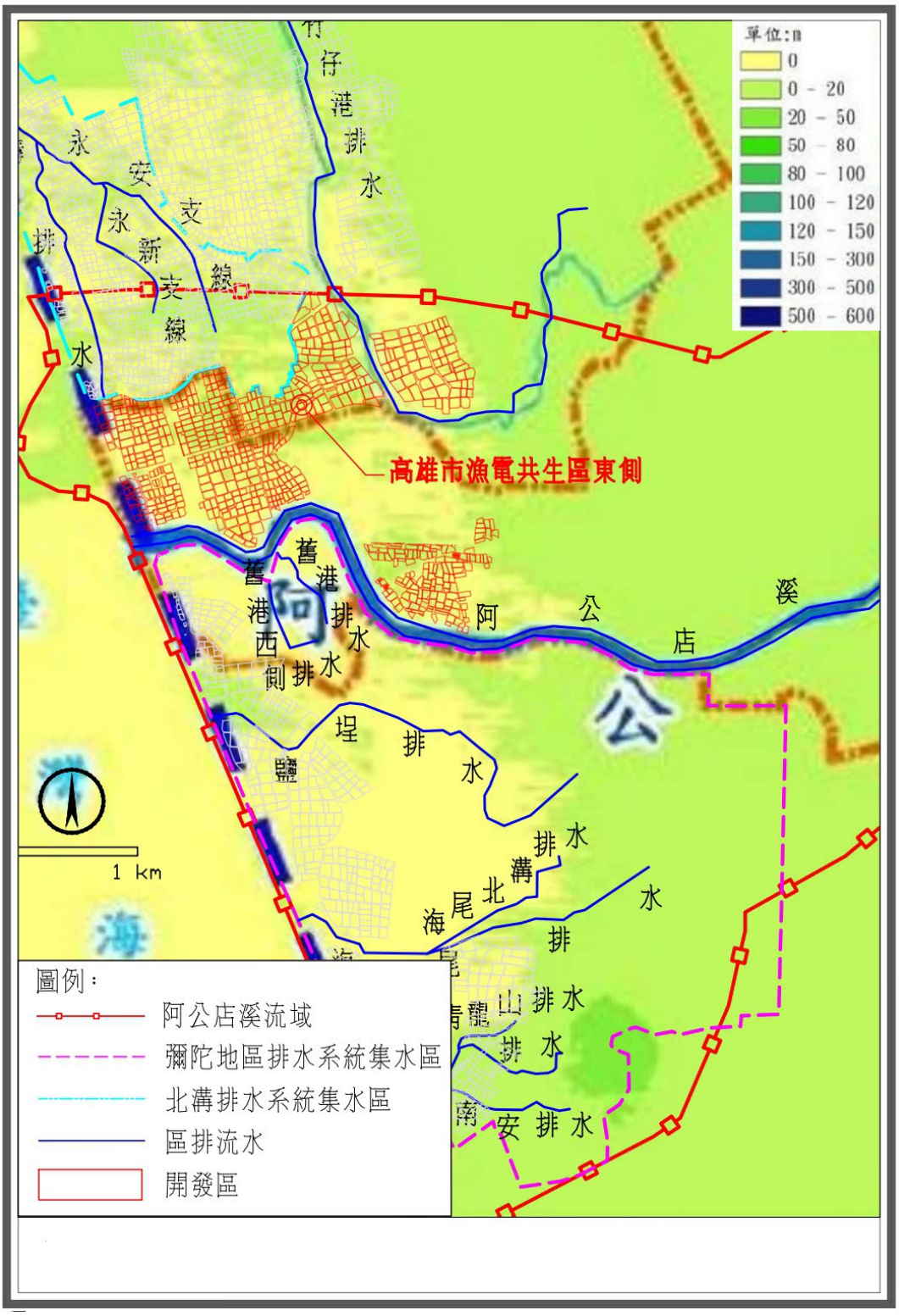

圖 1-4　阿公店溪地形地勢分布圖

資料來源: 經濟部水利署 103 年阿公店溪水系阿公店溪治理規劃檢討。

(四)南側：彌陀地區排水系統(阿公店溪流域)

本區位於阿公店溪下游左岸地區，屬台灣西部隆起海岸平原，除沿海漁村位置為古砂洲外，其餘則為潟湖遺跡，主要來自阿公店溪的泥砂，將此潟湖逐漸淤滿。整個區域位於高雄平原的西北端，除南部的漯底山之外全鄉地勢低平，大部分地區海拔高度均不超過 10m，地面由漯底山麓向西部和西北部傾斜。另海底的坡度約為 1/50，因此海灘亦屬於較平緩的淺波帶。本區地形如圖 1-5 所示。

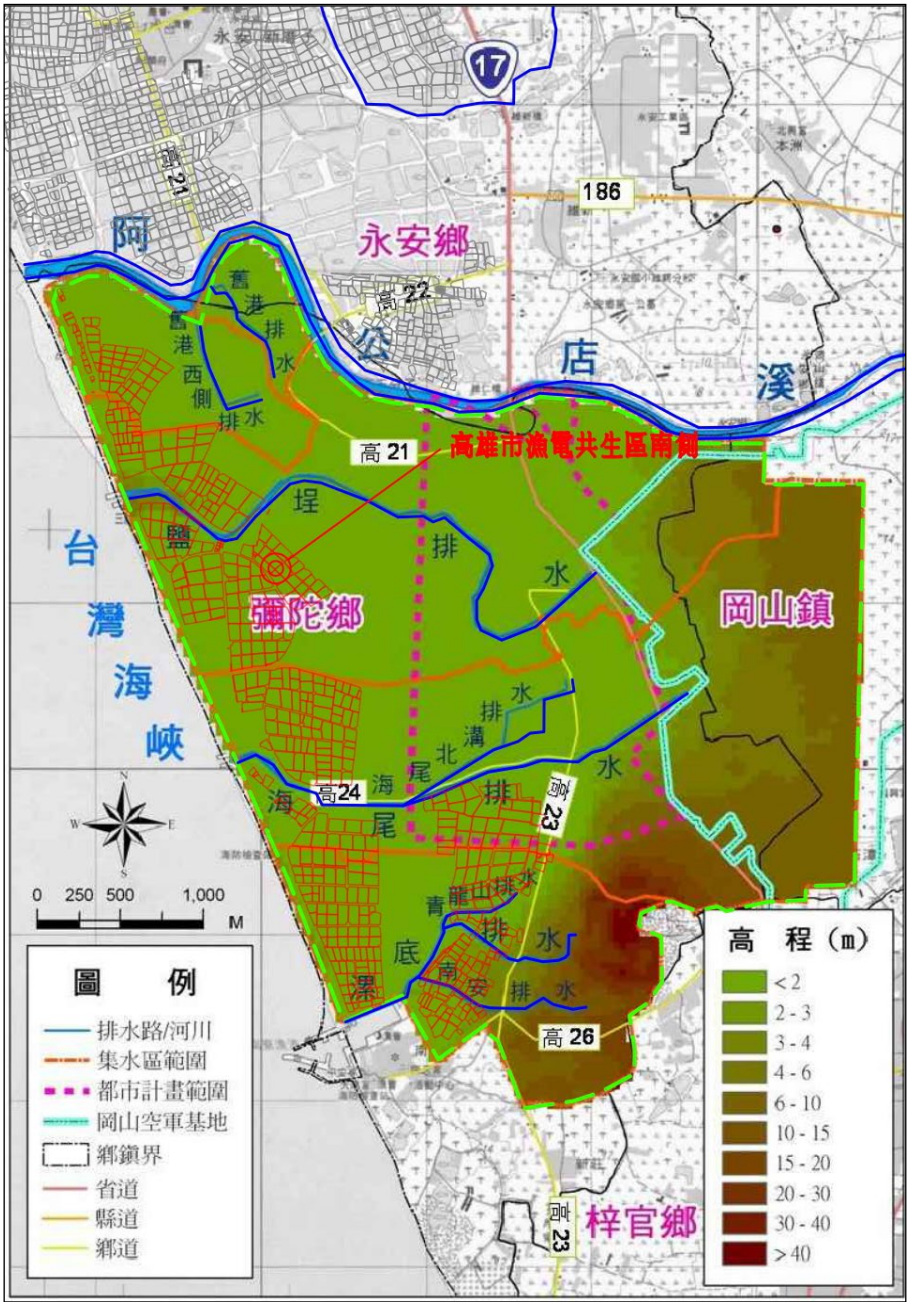

圖 1-5　彌陀地區排水系統地形地勢分布圖

資料來源:經濟部水利署 99 年「易淹水地區水患治理計畫」高雄縣管區域排水彌陀地區排水系統規劃報告。

三、暴雨量頻率分析

依經濟部水利署 108 年 2 月「出流管制計畫書與規劃書檢核基準及洪峰流量計算方法」，採24小時降雨延時總降雨量，並採主管機關核定之治理規劃報告之各重現期距分析成果，無治理規劃報告者，採鄰近氣象局或水利署雨量站之降雨強度-延時 Horner 公式分析。

本計畫區橫跨多個排水系統治理規劃區，依周邊排水系統集水區，切分成北側、西側、東側及南側等 4 區，北側位於湖內地區排水系統(茄定沿海流域)、西側位於北溝排水系統(茄定沿海流域、阿公店溪流域)、東側位於阿公店溪流域、南側位於彌陀地區排水系統(阿公店溪流域)，各區域暴雨頻率分析成果如表 1-2~表 1-4 所示，本計畫範圍與周邊治理規劃關係如圖 1-6 所示。

表 1-2　湖內地區排水系統暴雨頻率分析成果表

排水別		控制點	重現期(年)					
			2	5	10	25	50	100
涵口圳系統	涵口圳	A1	199	273	319	374	413	450
		A2	199	272	317	369	405	438
		A3	205	280	320	361	386	408
	通地溝	B1	202	280	332	396	443	489
茄萣排水系統	茄萣排水	C1	203	277	318	361	389	413
		C2	199	273	318	372	409	445
		C3	201	278	329	391	436	481
		C4	202	280	332	396	443	489
	外溝子	D1	217	306	355	408	441	471
		D2	218	306	355	408	442	472
湖內排水系統	湖內排水	E1	218	306	355	408	442	472
		E2	218	306	355	408	442	472
		E3	218	306	355	408	442	472
大湖埤排水系統	大湖埤排水	F1	197	269	307	347	372	394
		F2	194	264	302	342	367	389
		F3	171	238	272	307	328	345
	埔溝排水	G1	196	267	305	345	369	391

備註:

1. 採用對數皮爾遜三型所推算之各重現期最大 24 小時暴雨量作為後續洪峰流量分析之依據。
2. 單位：mm
3. 高雄市漁電共生區北側位於湖內排水，暴雨頻率分析參照控制點 E1、E2、E3。
4. 資料來源:經濟部水利署 102 年「易淹水地區水患治理計畫」第 3 階段實施計畫高雄市管區域排水湖內地區排水系統規劃報告。

表 1-3　北溝排水系統暴雨頻率分析成果表

24 小時暴雨	頻率分析										Weibull		Hazen	
	重現期(年)	1.11	2	5	10	20	25	50	100	200	SSE	SE	SSE	SE
	極端值一型分布	126	217	302	358	412	430	483	535	587	11,021	12.8	6,444	9.8

備註:

1.單位：mm

2.採用極端值一型所推算之各重現期最大 24 小時暴雨量作為後續洪峰流量分析之依據

3.高雄市漁電共生區西側位於北溝排水系統

4.資料來源:經濟部水利署 102 年「易淹水地區水患治理計畫」高雄市管區域排水北溝排水系統規劃報告

表 1-4　阿公店溪水系阿公店溪暴雨頻率分析成果表

降雨延時	控制點	名稱	各重現期最大暴雨量						
			2 年	5 年	10 年	25 年	50 年	100 年	200 年
24 小時暴雨	A1	阿公店溪出口	224	323	389	472	534	595	656
	A2	維仁橋	225	325	392	476	538	600	661
	A3	前州橋	226	328	395	480	543	606	668
	A4	土庫排水匯流前	226	342	419	515	587	658	729
	A5	柳橋	227	342	419	515	587	658	729
	A6	縱貫鐵路橋	228	343	419	516	587	658	729
	A7	觀音臺糖鐵路橋	239	360	440	541	616	691	765
	A8	高速公路橋	242	366	448	552	629	705	781
	B	土庫排水出口	227	329	397	482	545	608	671

備註:

1. 單位：mm
2. 採用極端值一型所推算之各重現期最大 24 小時暴雨量作為後續洪峰流量分析之依據。
3. 高雄市漁電共生區東側位於控制點 A1(阿公店溪出口)。
4. 資料來源: 經濟部水利署 103 年阿公店溪水系阿公店溪治理規劃檢討

表 1-5　彌陀地區排水系統暴雨頻率分析成果表

降雨延時	重現期（年）	1.11	2	2.33	5	10	15	20	25	50	100	200
24 小時暴雨	二參數對數常態分布	134	223	239	310	368	402	427	445	501	554	613
	三參數對數常態分布	135	223	239	310	369	402	425	443	499	555	613
	皮爾遜三型分布	133	222	239	313	372	405	428	445	497	548	598
	對數皮爾遜三型分布	135	223	239	310	369	403	426	445	501	559	617
	極端值分布	132	225	241	311	369	401	424	441	495	549	602

備註:

1. 單位：mm
2. 採用對數皮爾遜三型所推算之各重現期最大 24 小時暴雨量作為後續洪峰流量分析之依據。
3. 高雄市漁電共生區南側位於彌陀地區排水系統。
4. 資料來源: 經濟部水利署 99 年「易淹水地區水患治理計畫」高雄縣管區域排水彌陀地區排水系統規劃報告。

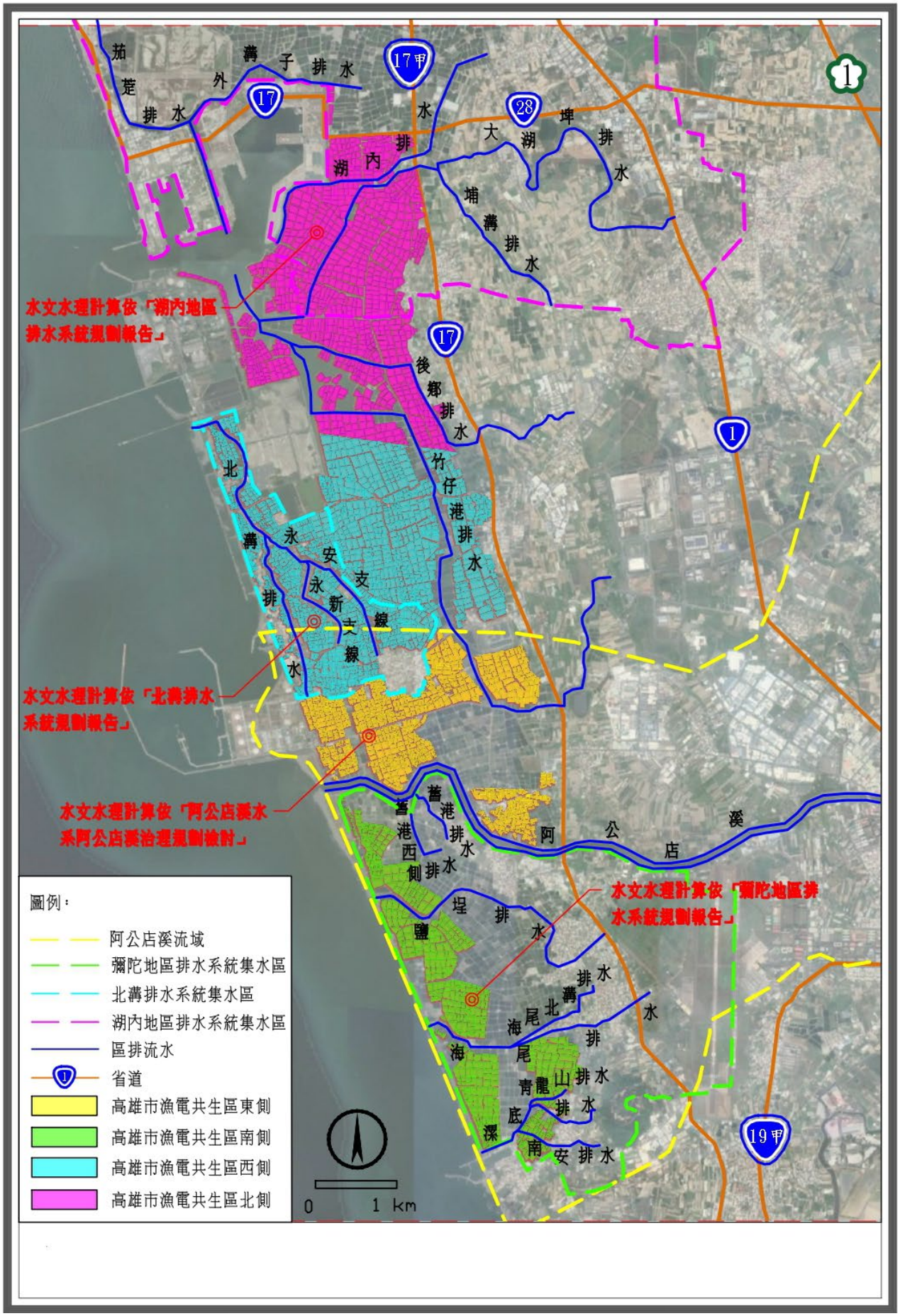

圖 1-6　本計畫範圍與周邊治理規劃報告關係圖

四、設計雨型

依經濟部水利署 108 年 2 月「出流管制計畫書與規劃書檢核基準及洪峰流量計算方法」，雨型以鄰近基地之中央氣象局或水利署雨量站 Horner 公式設計為原則。參照經濟部水利署 106 年 12 月「台灣地區雨量測站降雨強度-延時 Horner 公式參數分析」成果，本計畫周邊排水系統治理規劃報告中，其降雨強度公式所選用之雨量站，主要為水利署所屬阿蓮(2)及竹仔腳雨量站，惟竹仔腳雨量站未更新 Horner 參數，故選用阿蓮(2)雨量站進行後續水文水理分析。

為能配合前節暴雨量頻率分析之成果，阿蓮(2)雨量站亦依循暴雨量頻率分析採用之理論分布來決定 Horner 參數值，並將參數列如表 1-6、表 1-7，雨量站分布圖詳圖 1-9。

$$I_t = \frac{a}{(t+b)^c}$$

上式中，It 為降雨延時為 t 分鐘之降雨強度(mm/hr)；t 為降雨延時(min)；a、b、c 為係數。本計畫設計降雨組體圖之時間間隔Δt 採 10 分鐘，相關降雨百分比如圖 1-7、圖 1-8。

表 1-6　阿蓮(2)雨量站 Horner 公式參數表—對數皮爾遜三型

Horner 公式參數	重現期(年)					
	2	5	10	25	50	100
台灣地區雨量測站降雨強度-延時 Horner 公式參數分析(106 年 12 月)						
a	882.272	971.935	977.503	944.366	898.918	843.742
b	12.247	11.238	9.753	7.254	5.068	2.802
c	0.602	0.569	0.545	0.513	0.487	0.461

備註: 適用於湖內地區排水系統、彌陀地區排水系統。

表 1-7　阿蓮(2)雨量站 Horner 公式參數表—極端值一型

Horner 公式參數	重現期(年)					
	2	5	10	25	50	100
台灣地區雨量測站降雨強度-延時 Horner 公式參數分析(106 年 12 月)						
a	801.479	895.627	966.662	1066.199	1137.269	1210.956
b	10.920	9.850	9.373	9.054	8.751	8.546
c	0.586	0.557	0.544	0.534	0.527	0.521

備註: 適用於北溝排水系統、阿公店溪水系阿公店溪。

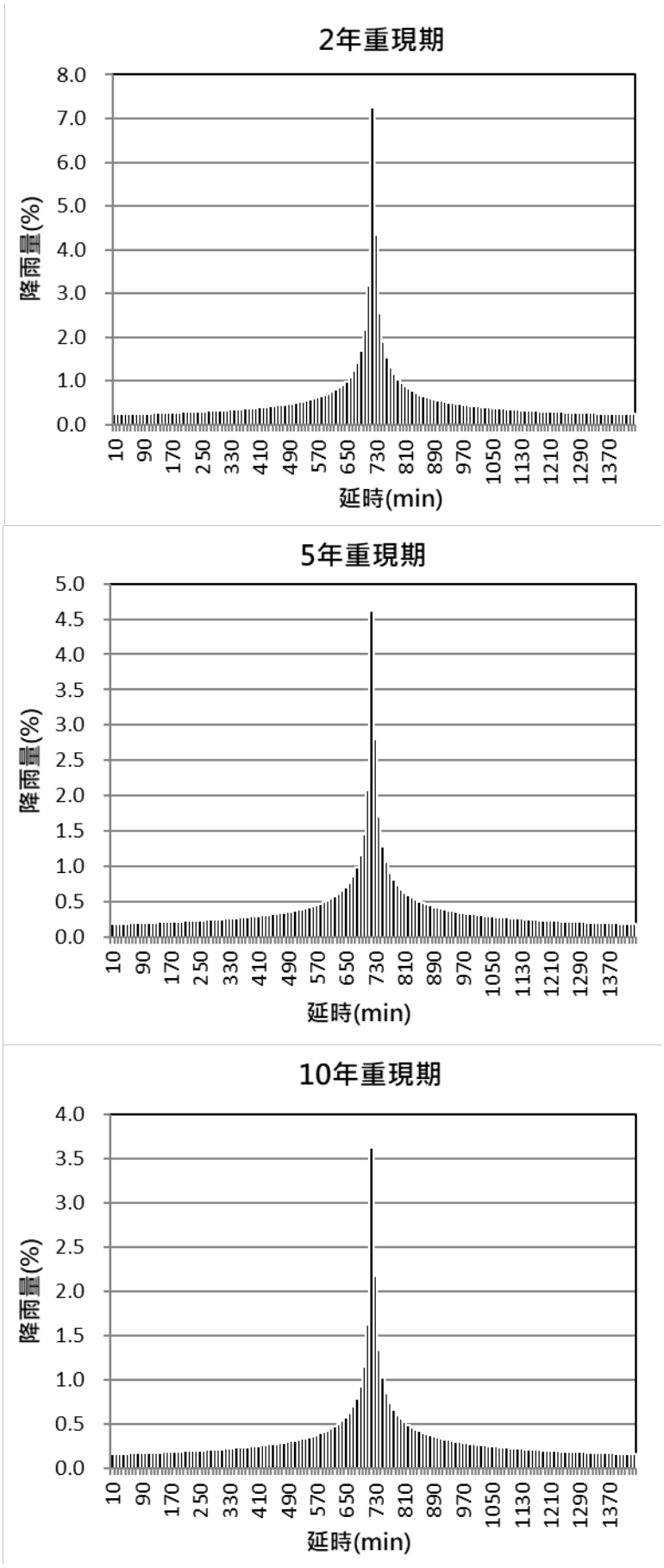

圖 1-7　阿蓮(2)雨量站各重現期距設計雨型圖—對數皮爾遜三型

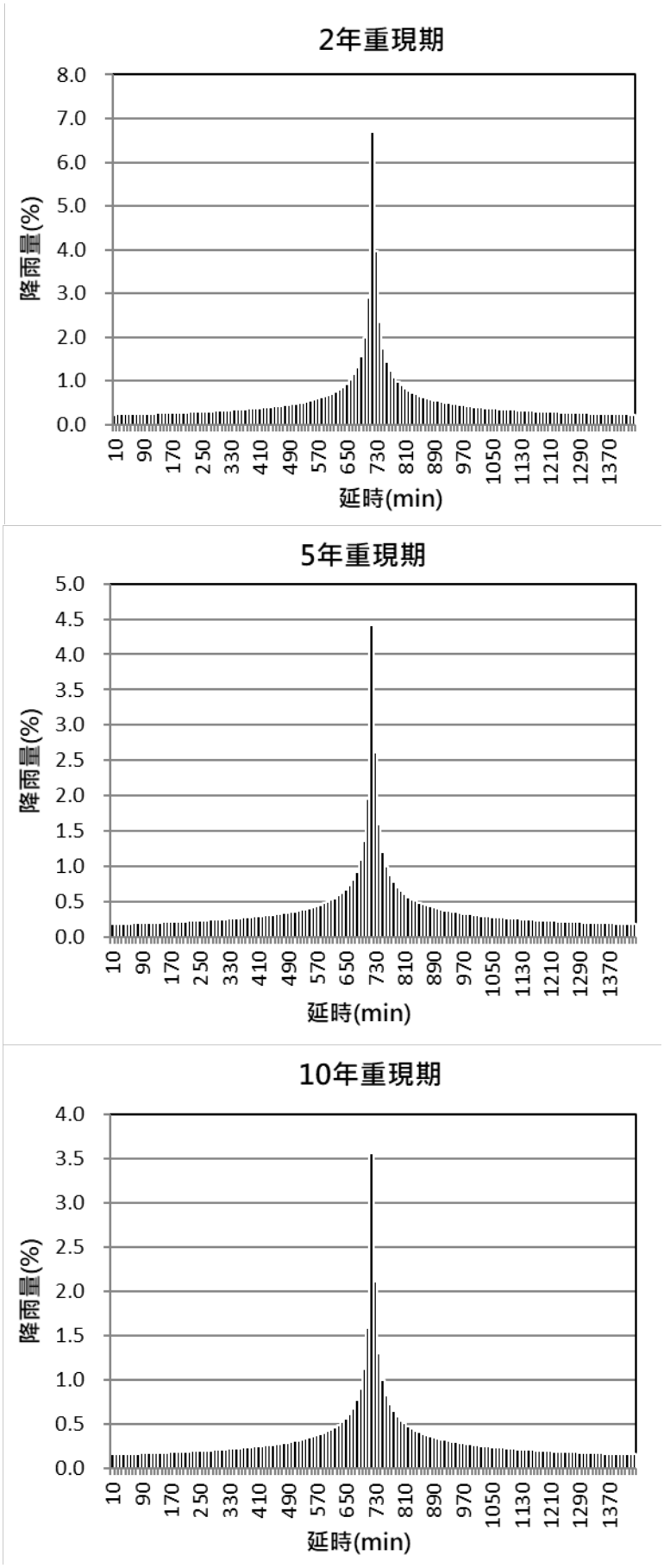

圖 1-8　阿蓮(2)雨量站各重現期距設計雨型圖—極端值一型

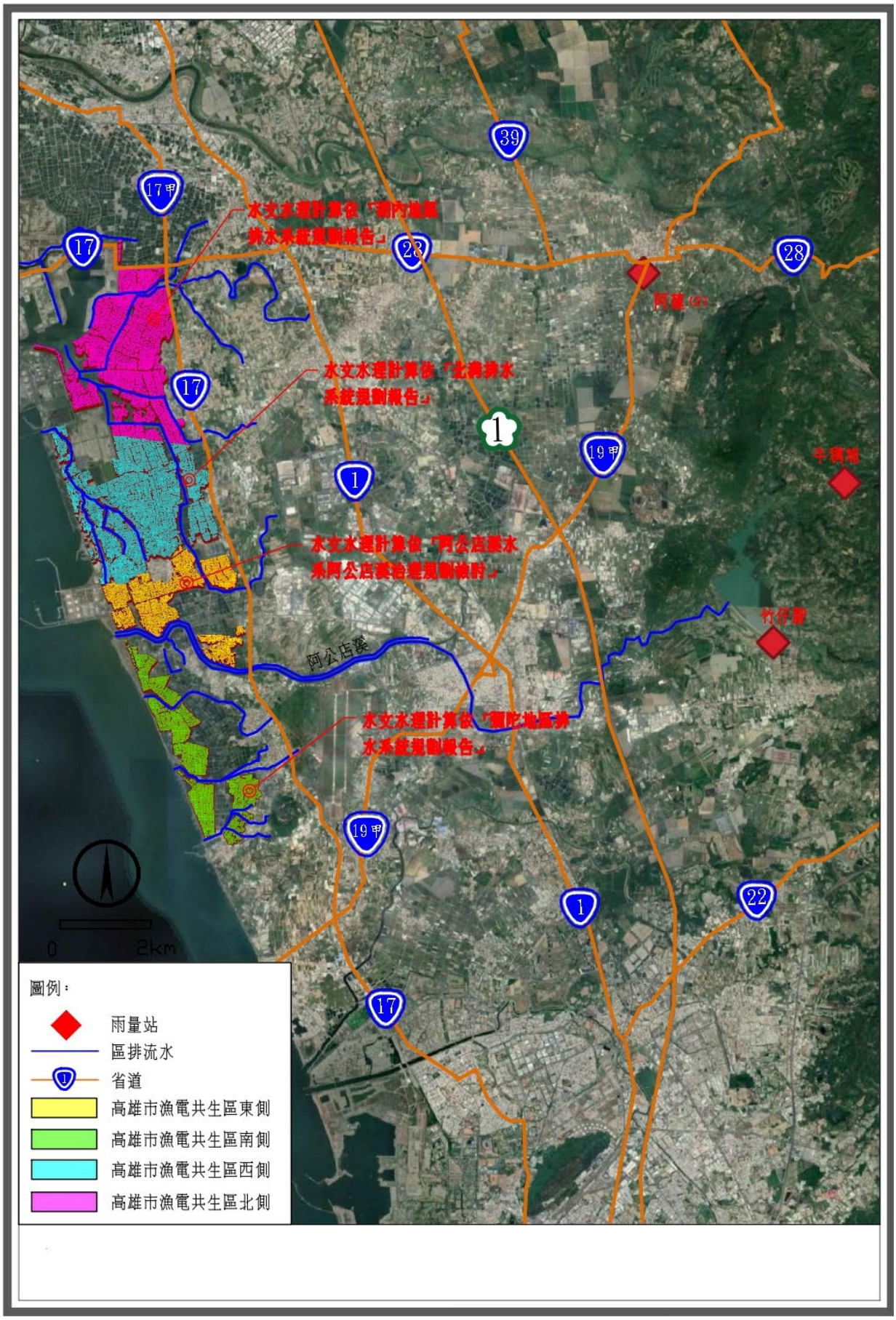

圖 1-9　本計畫範圍與周邊雨量站分布圖

五、集流時間分析

依經濟部水利署108年「出流管制計畫書與規劃書檢核基準及洪峰流量計算方法」，集流時間之計算應考量地表逕流至開發基地內排水路之流入時間，集流至開發基地排水出口之流下時間。

開發前集流時間乃參照周邊排水系統治理規劃報告，由各排水幹線控制點之地文因子，採用漫地流及渠流流速、美國加州公路局公式、Rziha公式及周文德公式計算，依民國92年經濟部水利署「區域排水整治及環境營造規劃參考手冊」，以採漫地流及渠流流速推估較佳，若採其它方法推估，應採用較接近漫地流及渠流流速推估值之方法。本計畫採用之開發前集流時間如表1-8所示。

由於本計畫土地開發方式，僅在既有地面上設置立柱與太陽能面板，並無修改與調整既有水路之路徑，且開發後降雨先落於太陽能面板再滴落至魚塭中，集流時間理應較開發前為長，故本計畫保守估算開發後之洪峰流量，採用和開發前相同之集流時間。

表1-8　本計畫開發前、後集流時間統計表

計畫區域	所屬排水系統	開發前集流時間(min)	開發後集流時間(min)	備註
高雄市漁電共生區北側	湖內地區排水系統	23.4	23.4	湖內排水，控制點「E2-E1」
高雄市漁電共生區西側	北溝排水系統	248.4	248.4	北溝排水，控制點「出口」
高雄市漁電共生區東側	阿公店溪水系阿公店溪	30.0	30.0	漫地流及渠流公式，控制點「A2-A1」
高雄市漁電共生區南側	彌陀地區排水系統	135.0	135.0	漯底排水，控制點「C1」

六、有效降雨量計算

依經濟部 108 年 2 月 14 日公告之「出流管制計畫書與規劃書檢核基準及洪峰流量計算方法」，降雨損失計算以美國水土保持局(Soil Conservation Service 簡稱 SCS)之曲線號碼法(Curve Number，簡稱 CN)計算為原則。SCS 曲線值法為美國水土保持局(U.S. Soil Conservation Service)經由實驗與經驗累積所創立之方法，係將降雨分離為入滲與超滲降雨，以估計降雨損失及求得超滲降雨，其推估公式如下：

$$P_e = \frac{(P - 0.2Y)^2}{(P + 0.8Y)}$$

上式中，Pe 為累積超滲降雨(mm)；P 為累積降雨量(mm)；Y 為土壤最大蓄水量(mm)，須由土壤條件決定。根據美國農業部工程手冊(National Engineering Handbook)標準，將土壤依最小入滲率大小分為四種土壤類型，而土壤覆蓋則依土地利用、耕作方式、水文條件及土壤種類而異。SCS 法依上述方式定出曲線號碼 CN 值(Curve Number)，定義如下：

$$Y = 25.4(\frac{1000}{CN} - 10)$$

經查詢經濟部中央地質調查所-地質資料整合查詢系統，本計畫主要位於全新世沖積層(a)，其分布於各河道或低地，大部分為青灰色黏土及細砂。依 109 年經濟部水利署「出流管制技術手冊」之表 4-1，保守評估基地土壤劃分為屬 C 類之砂質黏土。

太陽光電發電設備基礎，將依照土壤地質條件與地質鑽探資料設計設備基礎及基樁規格與埋設深度，並經過專業結構技師計算與簽證，且考量原有地形、地貌及生態，以衝擊影響最小為原則。設備基礎可分為三種類型：立柱型、浮筏型、塭堤型，其中浮筏型之設置方式不影響魚塭蓄水量體，亦不改變土地使用類別，評估該型式不會對周邊排水系統造成衝擊；立柱型及塭堤型則需考量基樁設計規格及立柱型式，因其會直接影響魚塭蓄水量體及改變土地使用類別。惟考量不同廠商施作工法皆有所不同，茲列舉以下預鑄混凝土基樁工法(圖 1-10)及場鑄混凝土基樁工法(圖 1-11)來進行演算，以了解開發前後水域環境變化。整理本基地現況與開發後加權之曲線號碼 CN 值如表 1-9~表 1-11。

表 1-9　基地現況加權曲線號碼 CN 值表

土地使用類別	CN值	現況用地面積(公頃)	
		全區(ha)	全區(%)
高雄市漁電共生區北側	55	450.25	32.73%
高雄市漁電共生區西側	55	492.18	35.77%
高雄市漁電共生區東側	55	208.88	15.18%
高雄市漁電共生區南側	55	224.52	16.32%
面積合計		1,375.83	100.00%
CN值加權平均		55.00	

表 1-10　基地開發後加權曲線號碼 CN 值表(預鑄混凝土基樁)

土地使用類別	CN值	開發後用地面積(公頃)	
		全區(ha)	全區(%)
高雄市漁電共生區(全區) 養殖用地(太陽光電設施用地下方)	55	1,370.33	99.60%
太陽光電設施(基礎設施)	98	5.50	0.40%
面積合計		1,375.83	100.00%
CN值加權平均		55.17	

註太陽光電設施(基礎設施):基地面積×40%(最大開發限制比例) ×1%(基礎所占比例)

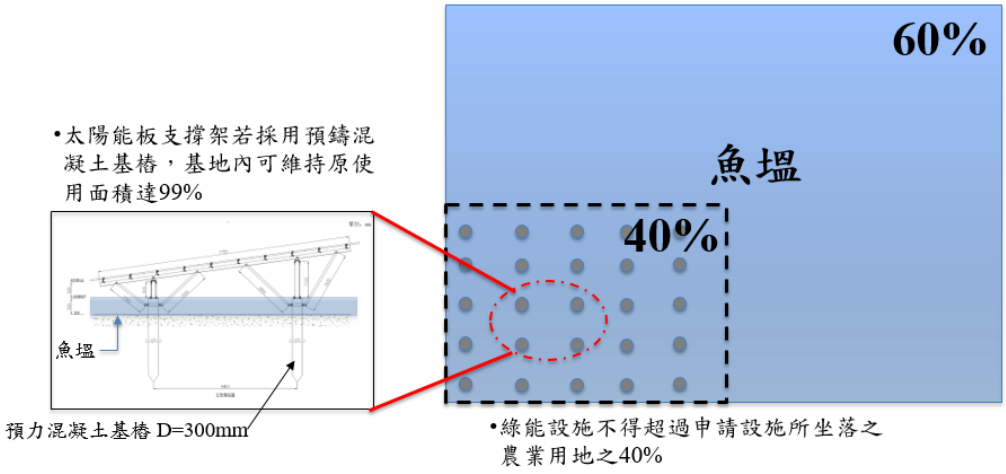

圖 1-10　綠能設施設置—預鑄混凝土基樁工法

表 1-11　基地開發後加權曲線號碼 CN 值表(場鑄混凝土基樁)

土地使用類別	CN值	開發後用地面積(公頃)	
		全區(ha)	全區(%)
高雄市漁電共生區(全區) 養殖用地(太陽光電設施用地下方)	55	1,249.25	90.80%
太陽光電設施(基礎設施)	98	126.58	9.20%
面積合計		1,375.83	100.00%
CN值加權平均		58.96	

註太陽光電設施(基礎設施):基地面積×40%(最大開發限制比例) ×23%(基礎所占比例)

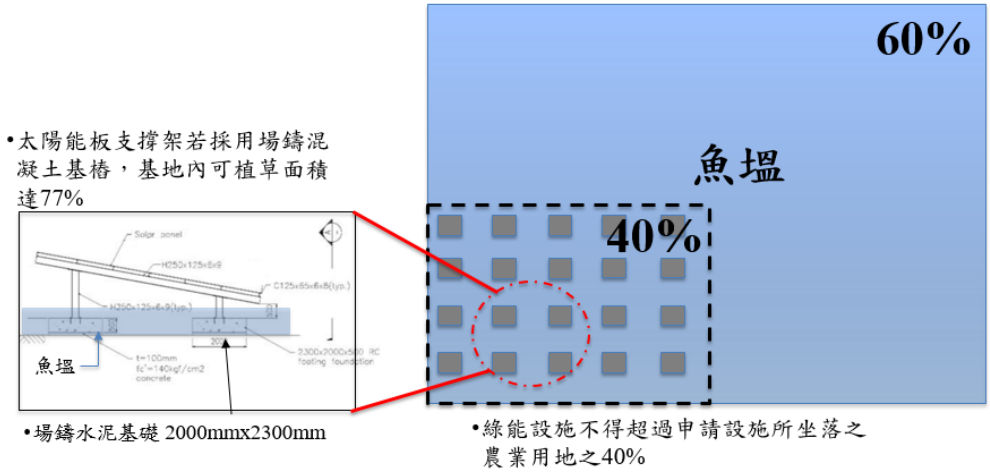

圖 1-11　綠能設施設置—場鑄混凝土基樁工法

七、基地開發前後洪峰流量計算

本計畫推算各區域重現期距逕流量之方式，係依照經濟部 108 年 2 月 14 日公告之「出流管制計畫書與規劃書檢核基準及洪峰流量計算方法」，配合前述暴雨雨型、降雨損失，採用無因次單位歷線法，合成各集水分區之逕流歷線，計算基地開發前後 2、5、10 年重現期距之洪峰流量。無因次單位歷線公式如下：

$$Q_p = \frac{0.208AR}{T_p}$$

$$T_p = \frac{t_r}{2} + 0.6T_c$$

$$T_b = 2.67T_p$$

式中 Q_p: 洪峰流量(cms)
A: 集水區面積(km^2)
R: 單位有效降雨量(mm)
T_p: 洪峰到達時間(hr)
t_r: 單位降雨延時(hr)
T_c: 集流時間(hr)
T_b: 歷線基期(hr)

依據無因次單位歷線搭配 SCS 曲線號碼法求得之有效降雨分布，求得各重現期距開發前後之逕流歷線，並整理開發前後洪峰流量如表 1-12 及圖 1-12~圖 1-15。

表 1-12 計畫區開發前、後 10 年重現期距洪峰流量表

重現期(年)	高雄市漁電共生區北側	高雄市漁電共生區西側	高雄市漁電共生區東側	高雄市漁電共生區南側
	預鑄混凝土基樁工法			
開發前 10 年重現期距(cms)	79.0053	32.9808	39.9226	21.6046
開發後 10 年重現期距(cms)	79.3423	33.1190	40.0701	21.6915
	場鑄混凝土基樁工法			
開發前 10 年重現期距(cms)	79.0053	32.9808	39.9226	21.6046
開發後 10 年重現期距(cms)	86.6005	36.1014	43.2231	23.5593

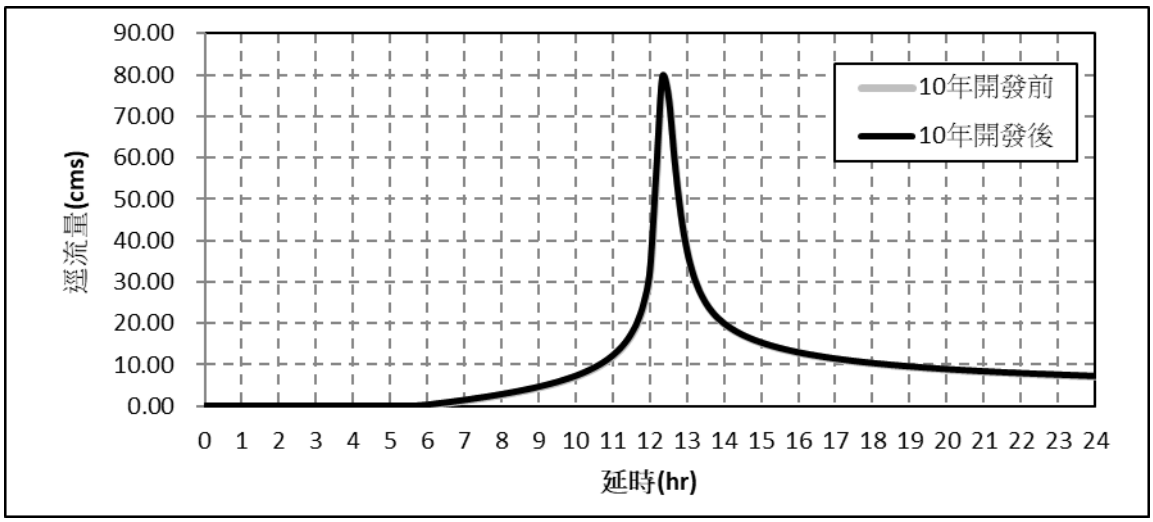

圖 1-12　高雄市漁電共生區北側-開發前後 10 年重現期距流量歷線

(預鑄混凝土基樁工法)

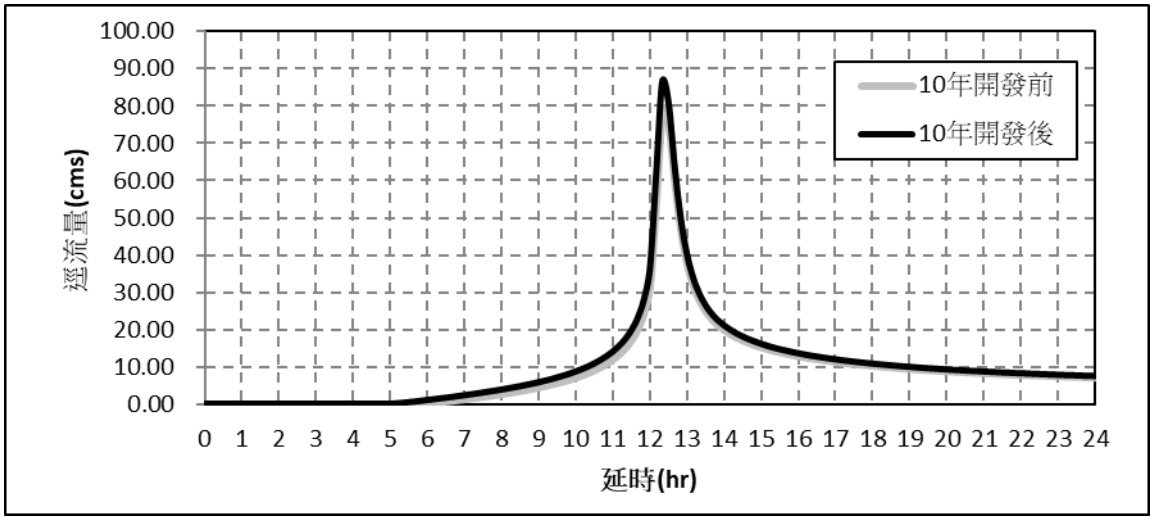

圖 1-13　高雄市漁電共生區北側-開發前後 10 年重現期距流量歷線

(場鑄混凝土基樁工法)

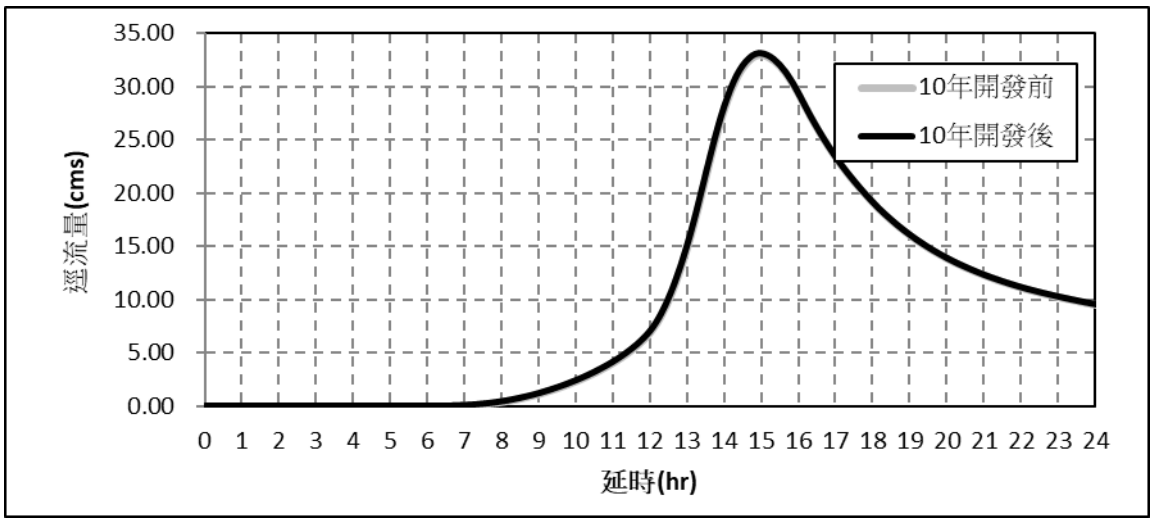

圖 1-14　高雄市漁電共生區西側-開發前後 10 年重現期距流量歷線

(預鑄混凝土基樁工法)

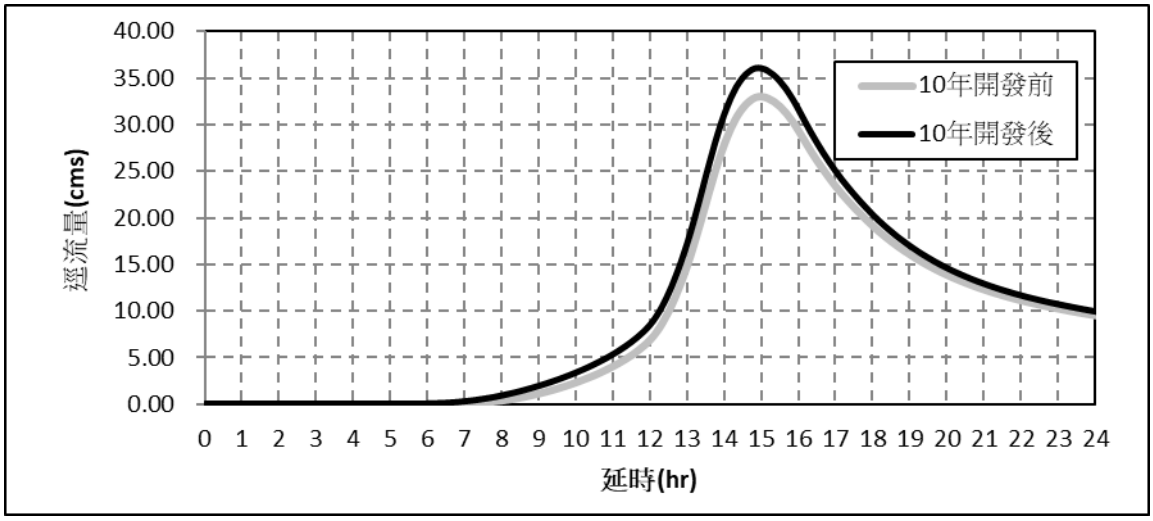

圖 1-15　高雄市漁電共生區西側-開發前後 10 年重現期距流量歷線

(場鑄混凝土基樁工法)

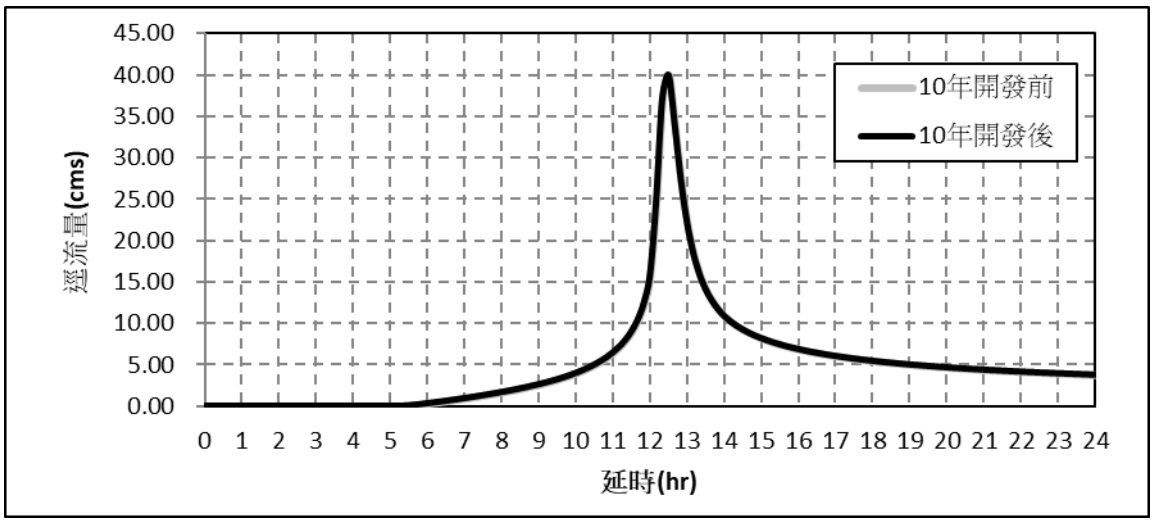

圖 1-16　高雄市漁電共生區東側-開發前後 10 年重現期距流量歷線

(預鑄混凝土基樁工法)

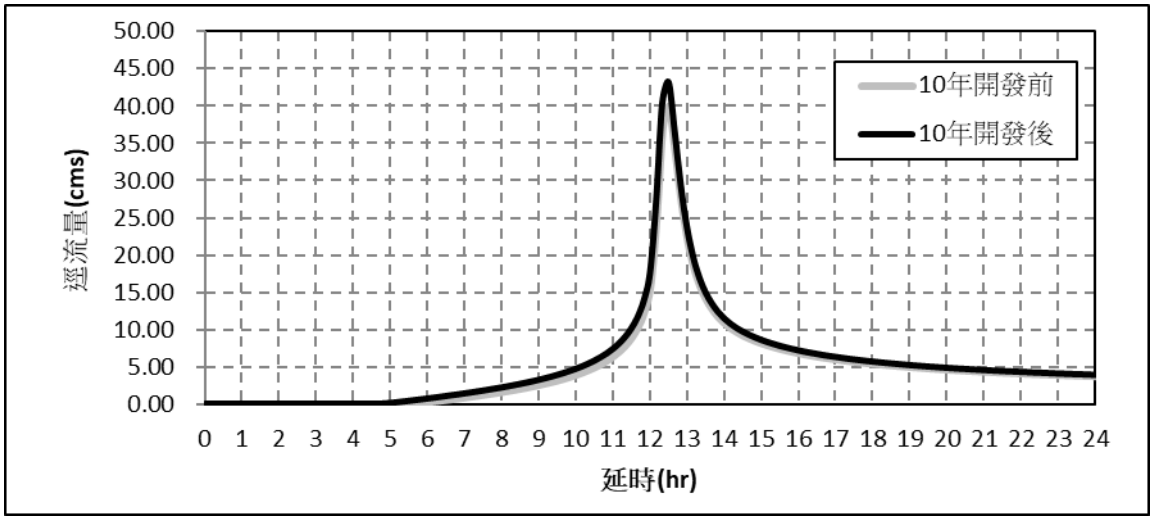

圖 1-17　高雄市漁電共生區東側-開發前後 10 年重現期距流量歷線

(場鑄混凝土基樁工法)

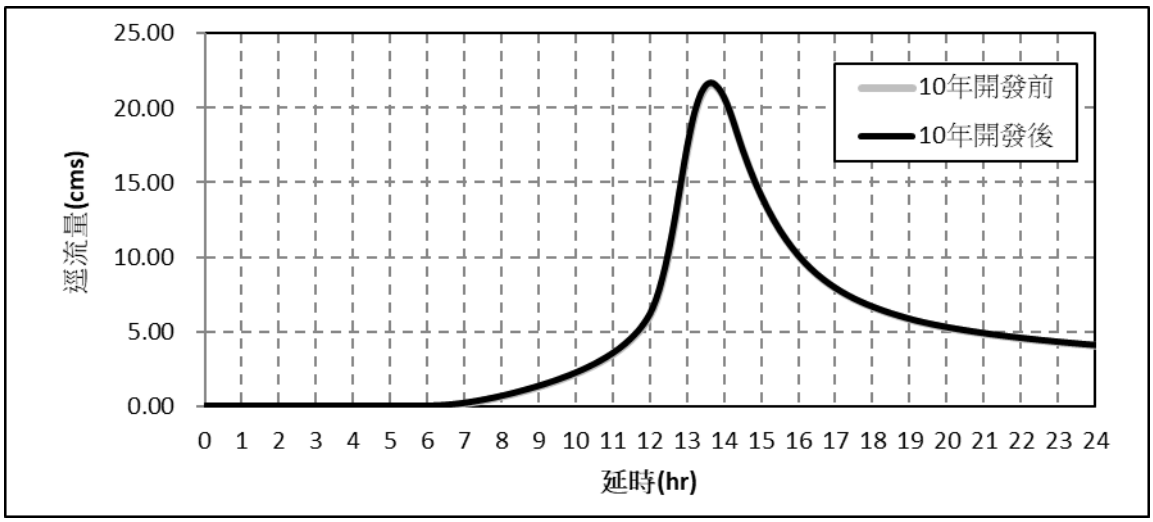

圖 1-18 高雄市漁電共生區南側-開發前後 10 年重現期距流量歷線

(預鑄混凝土基樁工法)

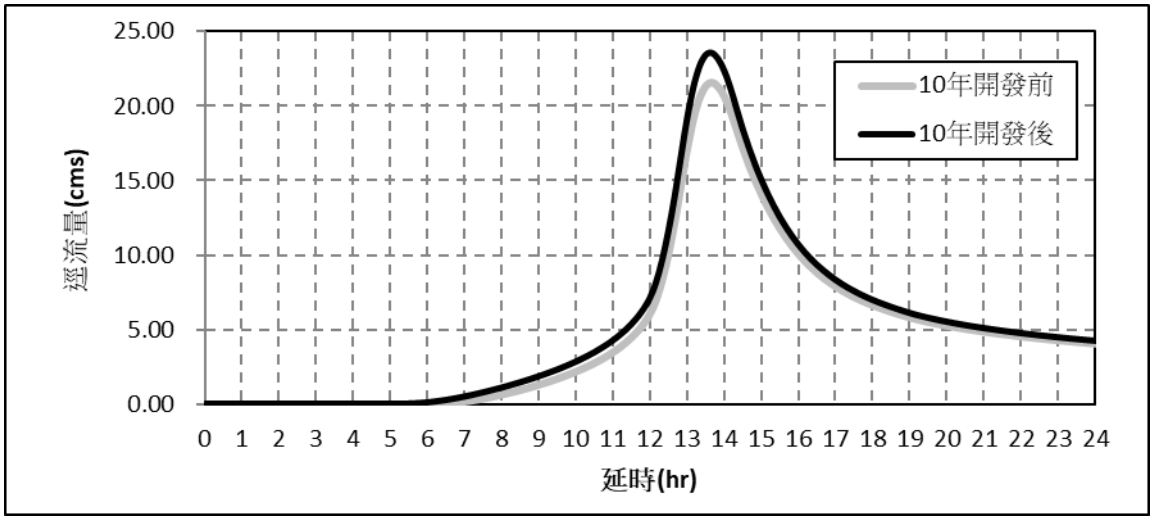

圖 1-19 高雄市漁電共生區南側-開發前後 10 年重現期距流量歷線

(場鑄混凝土基樁工法)

八、削減洪峰流量方案

為減少開發後對於區外排水之衝擊，本基地依「出流管制計畫書與規劃書檢核基準及洪峰流量計算方法」計算開發後之流量歷線，利用漁塭可兼用在槽式滯洪池之方式，將基地開發後之逕流水體以直排方式流入滯洪池，藉此吸納開發後增加之逕流量，並計算開發後 24 小時暴雨 10 年重現期距所需滯洪量體之 1.2 倍，作為在槽滯洪池量所需量體。若申請設置屋頂型綠能設施者，亦須於基地設置蓄水池或滯洪設施使用，其滯洪設施之蓄洪及出流設計須由水利技師、土木技師、水保技師依經濟部水利署「出流管制計畫書與規劃書檢核基準及洪峰流量計算方法」檢核並辦理簽證，透過滯洪設施之蓄洪及出流量管制，可有效削減洪峰流量，避免基地排水對區外排水造成影響。

本計畫擬於降雨前關閉魚塭出口閘門，以避免池體遭暴潮及聯外水路高水位倒灌，待排水出口處為低水位(低潮位)時，開啟出口閘門或利用抽水機排水，將魚塭水位恢復至原深度。

因魚塭於降雨期間閘門為關閉狀態，亦無計畫使用抽水機排水，故出流歷線為零，入流歷線則採開發後 10 年重現期距 24 小時降雨，分析成果整理如表 1-13。

表 1-13　所需滯洪量體計算結果與採用所需滯洪容量表

基礎型式	計畫區域	滯洪量需求量 (10 年重現期距) (立方公尺)	滯洪量需求量 x 安全係數(1.2)	允許放流量 (cms)
預鑄混凝土基樁	高雄市漁電共生區北側	845,073.77	2,693,446.61x1.2 =3,232,135.93 (m^3)	0.00
	高雄市漁電共生區西側	944,156.66		
	高雄市漁電共生區東側	452,296.47		
	高雄市漁電共生區南側	451,919.71		
	總計	2,693,446.61		
場鑄混凝土基樁	高雄市漁電共生區北側	919,099.70	2,924,143.81 x1.2 = 3,508,972.572(m^3)	0.00
	高雄市漁電共生區西側	1,026,221.09		
	高雄市漁電共生區東側	488,706.46		

	高雄市漁電共生區南側	490,116.56		
	總計	2,924,143.81		

九、基地位於 10 年重現期距淹水區之因應對策

本計畫依 105 年經濟部水利署第三代淹水圖資，基地於 24 小時降雨量 350mm(約 10 年重現期距)有部分淹水之情形，屬易淹水區域，詳圖 1-20。由圖資套繪成果計算本基地淹水面積及量體，可得知統計在淹水深度超過 30 公分之部分，淹水面積與體積分別約 597,908.77 平方公尺與 307,247.08 立方公尺，詳表 1-14。

申請設置地面型綠能設施者，本計畫擬利用漁塭可兼用淹水補償設施之方式，於汛期時騰出補償空間，來減少淹水災害對周邊環境之影響，與滯洪池設計方式相同，於降雨期間閘門為關閉狀態，亦無計畫使用抽水機排水，故出流量為零。

申請設置屋頂型綠能設施者，仍需於基地設置蓄水池或滯洪設施使用，供開發基地蓄洪及控制出流量，並須對聯外排水進行通洪能力檢討(得用曼寧公式檢核)，以避免基地開發對於區外之通洪能力影響，其滯洪設施之蓄洪及出流設計須由水利技師、土木技師、水保技師依經濟部水利署「出流管制計畫書與規劃書檢核基準及洪峰流量計算方法」檢核並辦理簽證，故基地出流量可符合水利署規定，避免基地開發對於區外排水之通洪能力影響。

表 1-14 本計畫套繪「經濟部水利署第三代淹水圖資」淹水面積與體積統計表

淹水深度(公尺)	淹水面積(m^2)	淹水體積(m^3)
0.3~0.5	406662.84	162665.14
0.5~1.0	189715.93	142286.95
1.0~2.0	1530.00	2295.0
合計	597,908.77	307,247.08

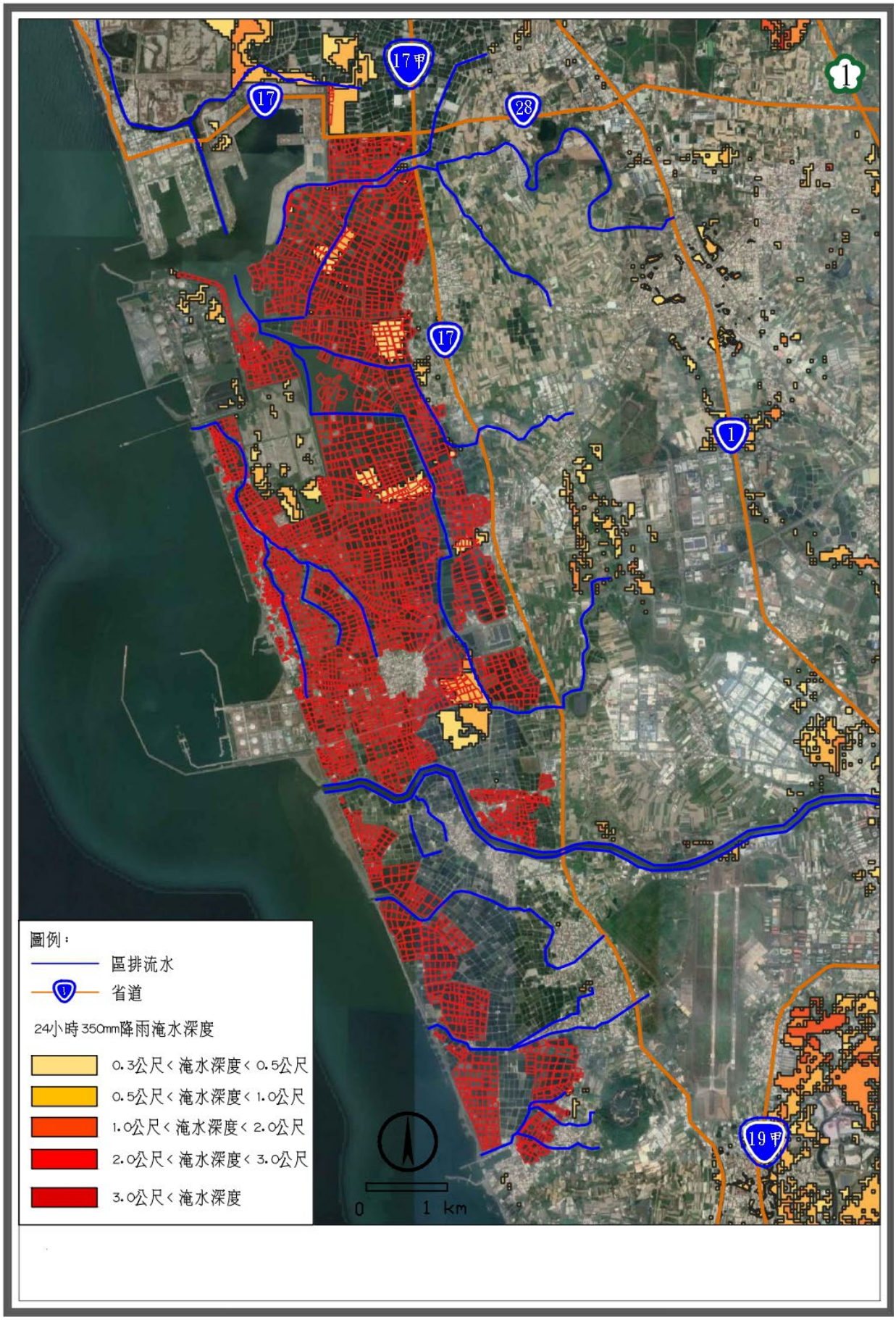

圖 1-20　基地 24hr350mm 降雨淹水範圍圖(10 年重現期距)

十、開發後逕流增加量及淹水補償量對漁塭水深影響

本計畫區域內魚塭平均養殖水深約為 1.0~1.5 m，魚塭堤頂高度距魚塭水面為 1.0-1.5 m，於降雨期間收納開發後逕流增加量及淹水補償量且不外排，其水深增加量計算如表 10-1。

若依循「申請農業用地作農業設施容許使用審查辦法」第 28 條取得綠能容許，得設置屋頂型綠能設施者，須依據「水利法」第 83 條之 7，辦理土地開發利用達一定規模以上，致增加逕流量者，義務人應提出出流管制計畫書向目的事業主管機關申請，由目的事業主管機關轉送該土地所在地之直轄市、縣（市）主管機關核定。依據 108 年 2 月 19 日經濟部訂定「出流管制計畫書與規劃書審核監督及免辦認定辦法」，土地開發面積達 2 公頃以上者，應向目的事業主管機關提送出流管制計畫書，直轄市、縣（市）主管機關另有較嚴格之規定者，從其規定；若土地開發小於規定面積者，毋需提送出流管制計畫書，惟依海岸防護原則，仍需於基地設置蓄水池或滯洪設施使用，供開發基地蓄洪及控制出流量，並須對聯外排水進行通洪能力檢討(得用曼寧公式檢核)，以避免基地開發對於區外之通洪能力影響，其滯洪設施之蓄洪及出流設計須由水利技師、土木技師、水保技師檢核並辦理簽證。另若位於淹水潛勢區域，未來開發需有淹水補償措施，以減緩該區域淹水之情形，避免因開發而造成淹水轉移。

依循以上分析或因應災害之有效措施，申請設置地面型綠能設施者，計畫區域內魚塭可於降雨期間收納開發後逕流增加量及淹水補償量且不外排；申請設置屋頂型綠能設施者，亦須於基地設置蓄水池或滯洪設施使用，依據出流管制措施，針對開發後造成集水區增加逕流量，予以延遲洪峰並經調節後排放，不影響區外原有區域排水路之通洪能力，可避免基地開發對於區外之通洪能力影響，以達到出流管制之目的。

表 10-1 降雨期間漁塭水深增加量計算表

基礎型式	預鑄混凝土基樁	場鑄混凝土基樁
滯洪量需求量(m^3)x 安全係數(1.2)	3,232,135.93	3,508,972.572
淹水體積(m^3)	307,247.08	307,247.08
總需求滯洪體積(m^3)	3,539,383.01	3,816,219.65
漁塭面積(ha)	1,370.33	1,370.33
魚塭增加水深(m)	0.26	0.28

註:

1. 預鑄混凝土基樁工法之漁塭面積已扣除基樁面積；場鑄混凝土基樁工法考量基座埋於地表下，不會影響蓄水面積，故僅扣除基樁面積。
2. 增加水深(m)= 總需求滯洪體積(m^3)/ 漁塭面積(m^3)。

十一、結論

考量計畫區域內，依循「申請農業用地作農業設施容許使用審查辦法」第 29 條取得綠能容許，設置地面型綠能設施者，降雨期間不對外排水，在滯洪調節及淹水補償作用下，預鑄混凝土基樁工法增加水深為 0.26 公尺，場鑄混凝土基樁工法增加水深為 0.28 公尺，低於魚塭堤頂高與魚塭水面之距離(1.0~1.5 公尺)，應不致有溢堤(流)之風險。依循「申請農業用地作農業設施容許使用審查辦法」第 28 條取得綠能容許，設置屋頂型綠能設施者，其滯洪設施之蓄洪及出流設計，已依據出流管制措施與聯外排水進行通洪能力檢討，針對開發後造成集水區增加逕流量予以延遲洪峰並經調節後排放，可避免基地開發對於區外排水之通洪能力影響。

十二、建議

預先抽排及出口閘門操作，可有效增加魚塭及設計滯洪池之滯洪量能力、避免影響水產養殖經濟效益，亦可預防排水幹線溢堤情況發生。此外若能配合排水幹線定期清淤、部分堤防加高及抽水站設置，將更有效降低區域淹水狀況。針對於基地設置蓄水池或滯洪設施，平時應檢查設施是否正常運轉，若有配置抽水機者亦應定期檢查其功能，確保颱風及豪雨期間相關設施可正常運轉。若位於淹水潛勢區域，未來開發需有淹水補償措施，以減緩該區域淹水之情形，避免因開發而造成淹水轉移。惟考量每座魚塭面積、水深、養殖水產種類、聯外排水效率等，各池體皆有所不同，後續開發單位應針對個案做好完善調查及規劃，並依相關行政程序規定辦理申請及審查，方能進行該區域開發。

參考資料

一. 經濟部水利署(2016)，高雄市 24 小時延時定量降水淹水潛勢圖。

二. 經濟部水利署(2017)，臺灣地區雨量測站降雨強度-延時 Horner 公式分析。

三. 經濟部水利署(2010)，「易淹水地區水患治理計畫」高雄縣管區域排水彌陀地區排水系統規劃報告，經濟部水利署。

四. 經濟部水利署(2013)，「易淹水地區水患治理計畫」第 3 階段實施計畫高雄市管區域排水湖內地區排水系統規劃報告，經濟部水利署。

五. 經濟部水利署(2013)，「易淹水地區水患治理計畫」高雄市管區域排水北溝排水系統規劃報告，經濟部水利署。

六. 經濟部水利署(2014)，阿公店溪水系阿公店溪治理規劃檢討，經濟部水利署。

七. 水利規劃試驗所(2019)，出流管制計畫書與規劃書檢核基準及洪峰流量計算方法，經濟部水利署。

八. 水利規劃試驗所(2020)，出流管制技術手冊，經濟部水利署。

九. 譚義績、賴進松、陳德豪(2010)，豪雨期間魚塭排水特性之研究及其對區域排水系統之影響評估，國立臺灣大學生物環境系統工程學系，碩士論文。

十. 譚義績、侯文祥、賴進松(2010)，沿海魚塭養殖區之排水觀測與排洪特性研究，經濟部水利署水利規劃試驗所。

十一. 張向寬、欉順忠(2012)，魚塭區域之排洪特性與防止溢堤方案，農業工程學報，59(1):15-25。

貳、屏東縣範圍

一、計畫位置及所屬水系範圍

本計畫屏東縣劃設範圍包含：新園鄉、東港鎮及林邊鄉等 3 個行政區，總面積約為 245.72 公頃。

本計畫範圍主要位處非都市土地，土地使用分區以一般農業區為主，面積約為 231.69 公頃，佔總面積之 94.3%。土地使用編定以養殖用地為主，面積約為 128.37 公頃，佔總面積之 52.4%，其次為農牧用地，面積約為 103.02 公頃，佔總面積之 41.9%，如表 2-1 所示。另本計畫範圍北側部分土地屬於都市土地-林邊都市計畫範圍，土地使用分區為農業區，面積約 14.03 公頃，佔總面積之 5.7%。

本計畫範圍橫跨東港溪流域及林邊溪流域。北側座落於東港溪流域，南側則屬林邊溪流域之範圍。鄰近區域排水區域包含南埔埤排水幹支線、林邊排水幹線、林邊第一號排水幹線、及林邊第二號排水幹線。計畫範圍與周邊區域排水設施之關係詳圖 2-1。

表 2-1　屏東縣土地使用分區分類統計表

土地分類	使用分區	使用地	面積(公頃)	百分比
非都市土地	一般農業區	農牧用地	103.02	41.9%
		養殖用地	128.67	52.4%
林邊都市計畫	農業區		14.03	5.7%
總計			245.72	100.0%

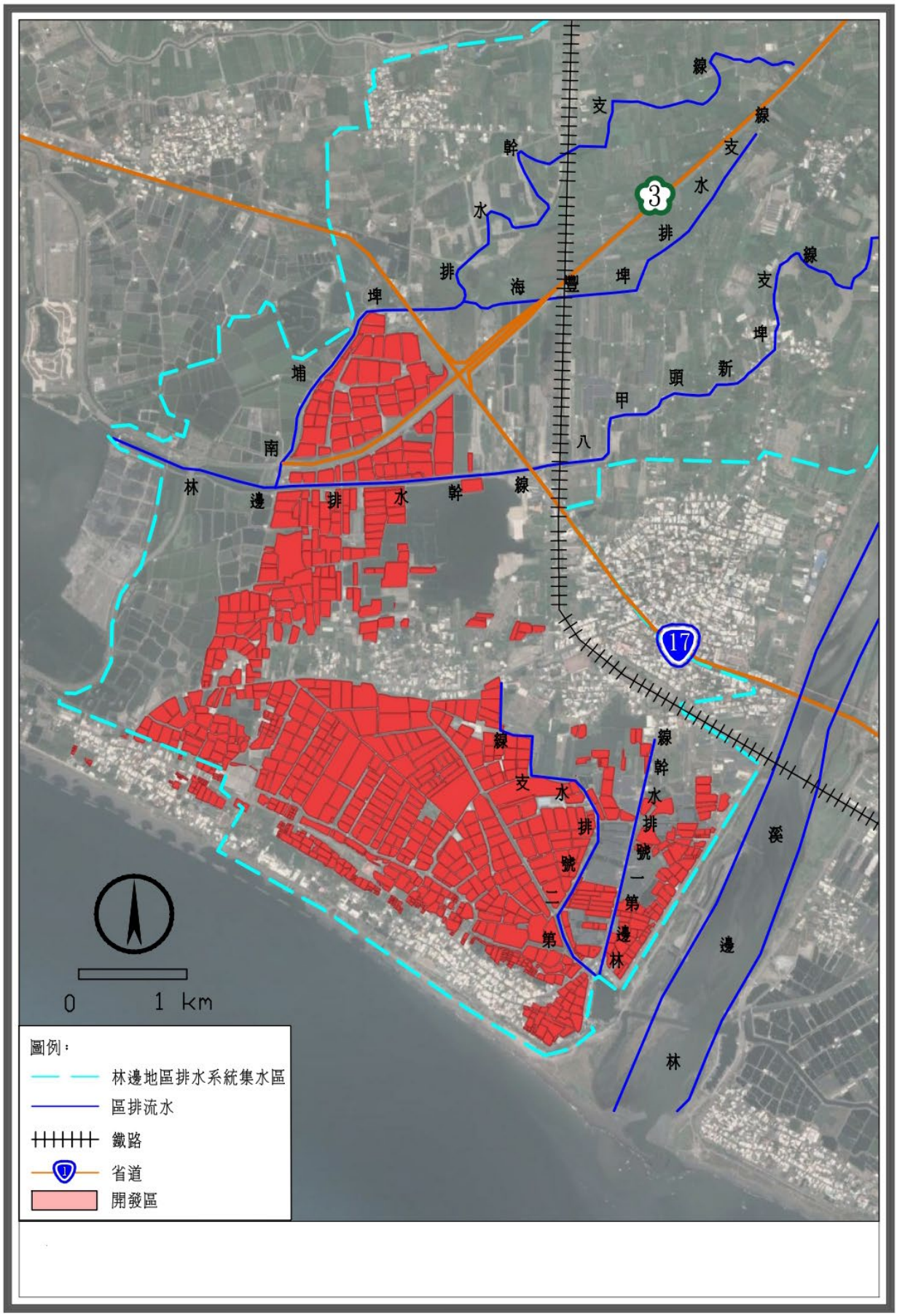

圖 2-1 計畫範圍與周邊區域排水設施關係圖

二、地文特性

本計畫區均屬平原地區，標高皆在 9 公尺以下，地勢大致由東北向西南傾斜，平均坡降在 1/1,000。林邊排水幹線區下游段沿海公路以西特顯低窪，地勢由北東南三方向該區傾斜、地面標高均在 0.5 公尺以下，近年來受地盤下陷影響，地勢更形低窪，最低地盤達-0.3 公尺，屏東縣漁電共生區周邊地形地勢分佈如圖 2-2 所示。由於漁塭周圍排水滙集，排水困難而經常成為淹水區，位於南方之第二號排水支線(放索溝排水)及林邊第一號排水幹線出口，地勢標高在 1.0 公尺以下，出口低窪區地盤標高亦在-0.2 公尺，常受外水頂托。

林邊地區排水系統總集水面積約 15.46 平方公里，包括 3 條幹線、3 條支線及其分線，總長約 15.65 公里，彙整和屏東縣漁電共生區相關聯之排水幹線如表 2-2 所示。

表 2-2 林邊地區排水系統-排水幹線控制點特性表

排水幹線名稱	集水面積 A(km^2)	流路長 L(km)	高差 H(m)
林邊排水幹線出口	11.53	8.29	9.00
南埔埤排水幹支線出口	5.48	7.40	8.89
林邊第一號排水幹線出口	0.72	2.77	0.85
第二號排水支線出口	3.21	2.89	1.50

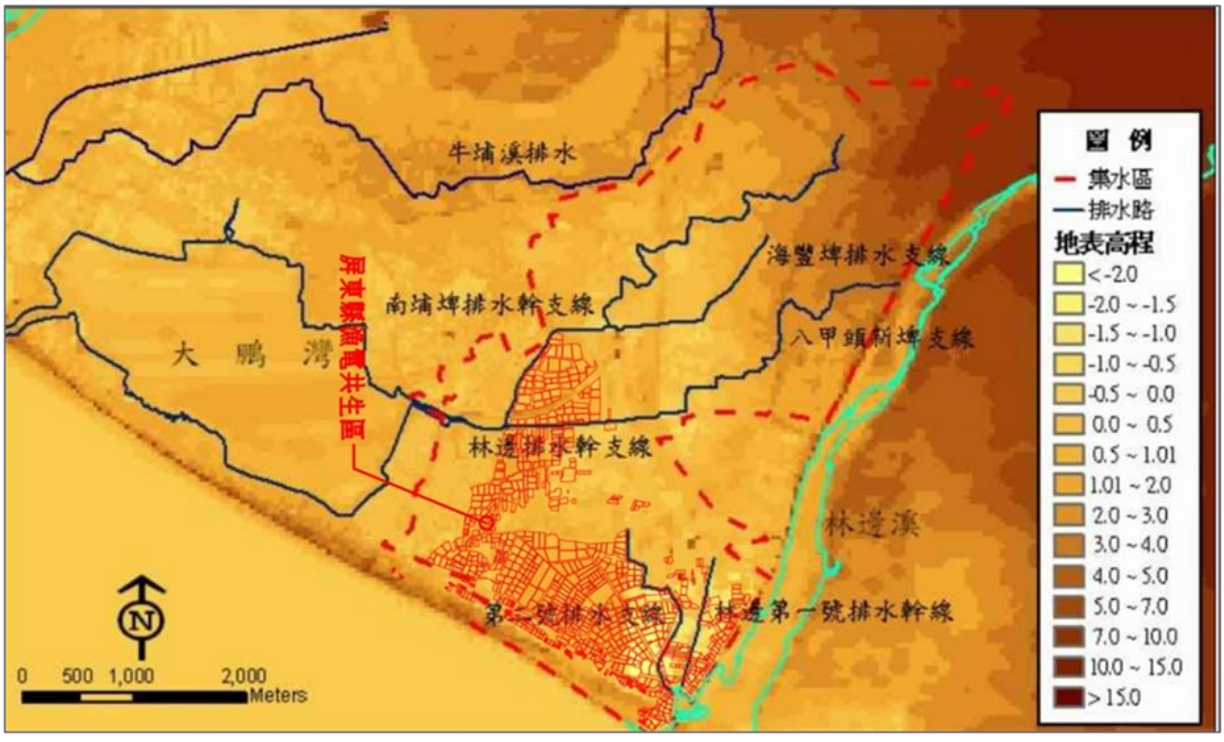

圖 2-2　林邊地區排水系統地形地勢分布圖

資料來源:經濟部水利署 108 年「易淹水地區水患治理計畫」屏東縣管區域排水林邊地區排水系統規劃報

告。

三、暴雨量頻率分析

暴雨量頻率分析依經濟部水利署 108 年 2 月「出流管制計畫書與規劃書檢核基準及洪峰流量計算方法」，採24小時降雨延時總降雨量，並採主管機關核定之治理規劃報告之各重現期距分析成果，無治理規劃報告者，採鄰近氣象局或水利署雨量站之降雨強度-延時 Horner 公式分析。

本計畫區屬林邊地區排水系統集水區，依經濟部水利署 108 年「易淹水地區水患治理計畫」屏東縣管區域排水林邊地區排水系統規劃報告，該區暴雨頻率分析選用水利署雨量觀測站屏東（5），並以等雨量線法分析結果，作為排水治理規劃設計之雨量，其成果如表 2-3 所示。

表 2-3　林邊地區排水系統暴雨頻率分析成果表

計畫名稱	各重現期一日降雨量(mm/day)					
	2年	5年	10年	25年	50年	100年
屏東縣佳冬鄉羌園排水出口改善工程檢討調查報告(1983)	193	308	393	481 (20年)	604	703
屏東縣林邊地區排水系統改善檢討報告(1990)	195	292	359	449	518	539
屏東縣牛埔溪排水系統改善再檢討規劃報告（1997）	182	271	327	396	444	490
屏東縣東港地區第一區域排水改善檢討（2003）	184	269	321	381	423	461
羌園地區排水檢討及環境營造規劃報告（2007）	251	372	461	583	681	786
「易淹水地區水患治理計畫」縣管河川林邊溪水系規劃水文分析報告(2007)—連續24hr	295	444	554	705	826	955
本次（2007）	**264**	**351**	**410**	**485**	**542**	**599**

備註:

1. 採用對數皮爾遜三型理論分布。
2. 該成果表已經由連續雨量觀測比值修正(24 小時暴雨量)。
3. 資料來源:經濟部水利署 108 年「易淹水地區水患治理計畫」屏東縣管區域排水林邊地區排水系統規劃報告。

四、設計雨型

依經濟部水利署 108 年 2 月「出流管制計畫書與規劃書檢核基準及洪峰流量計算方法」，雨型以鄰近基地之中央氣象局或水利署雨量站 Horner 公式設計為原則。參照經濟部水利署 106 年 12 月「台灣地區雨量測站降雨強度-延時 Horner 公式參數分析」成果，林邊地區排水系統於治理規劃報告中，其降雨強度公式所選用之雨量站為水利署所屬屏東（5）雨量測站。為能配合前節暴雨量頻率分析成果，屏東(5)雨量站亦依循暴雨量頻率分析採用之理論分布來決定Horner參數值(對數皮爾遜三型)，並將參數列如表 2-4，雨量站分布圖詳圖 2-3。

$$I_t = \frac{a}{(t+b)^c}$$

上式中，It 為降雨延時為 t 分鐘之降雨強度(mm/hr)；t 為降雨延時(min)；a、b、c 為係數。本計畫設計降雨組體圖之時間間隔Δt 採 10 分鐘，相關降雨百分比如圖 4-1。

表 2-4 屏東(5)雨量站 Horner 公式參數

Horner 公式參數	重現期(年)					
	2	5	10	25	50	100
台灣地區雨量測站降雨強度-延時 Horner 公式參數分析(106 年 12 月)						
a	678.109	928.025	1257.013	2015.174	3015.821	4608.646
b	8.207	14.265	22.807	40.255	58.652	80.849
c	0.557	0.551	0.568	0.608	0.647	0.690

備註:

1. 採用對數皮爾遜三型理論分布。

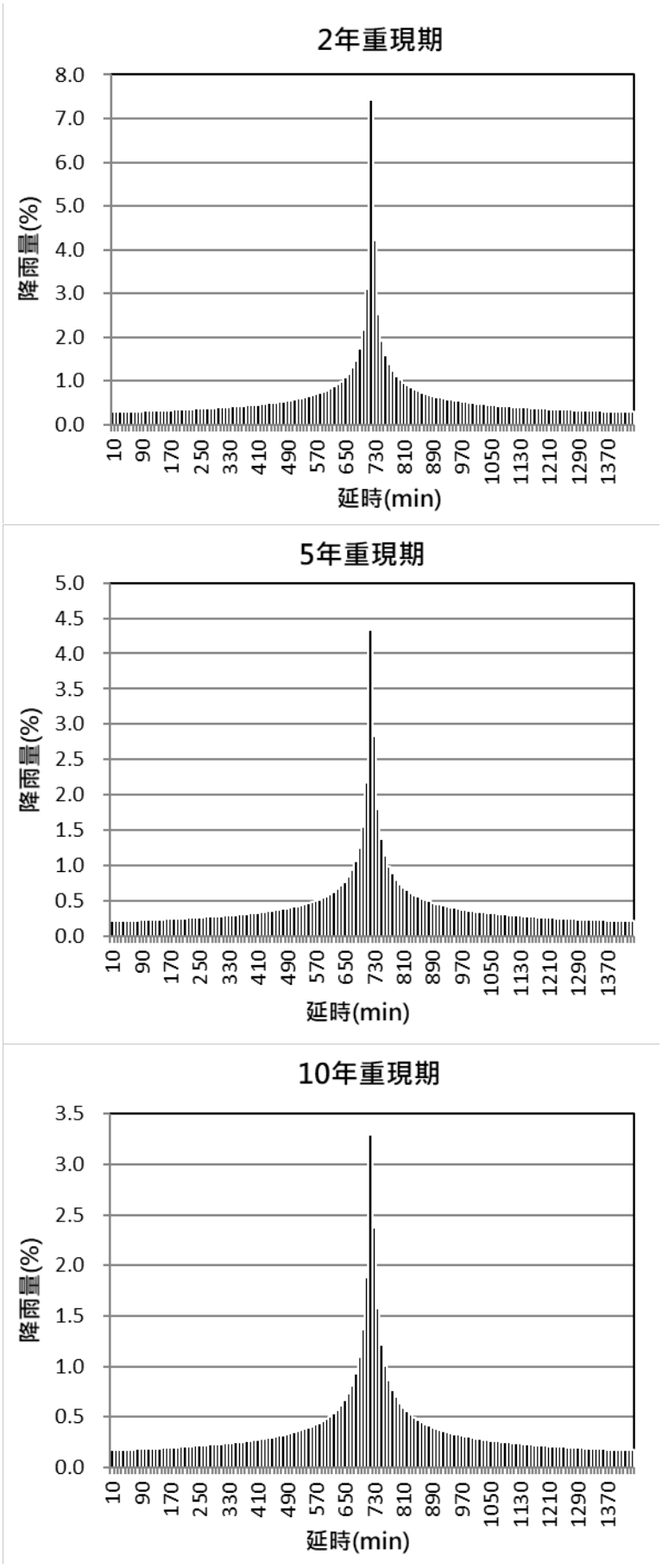

圖 2-3　屏東(5)雨量站各重現期距設計雨型圖

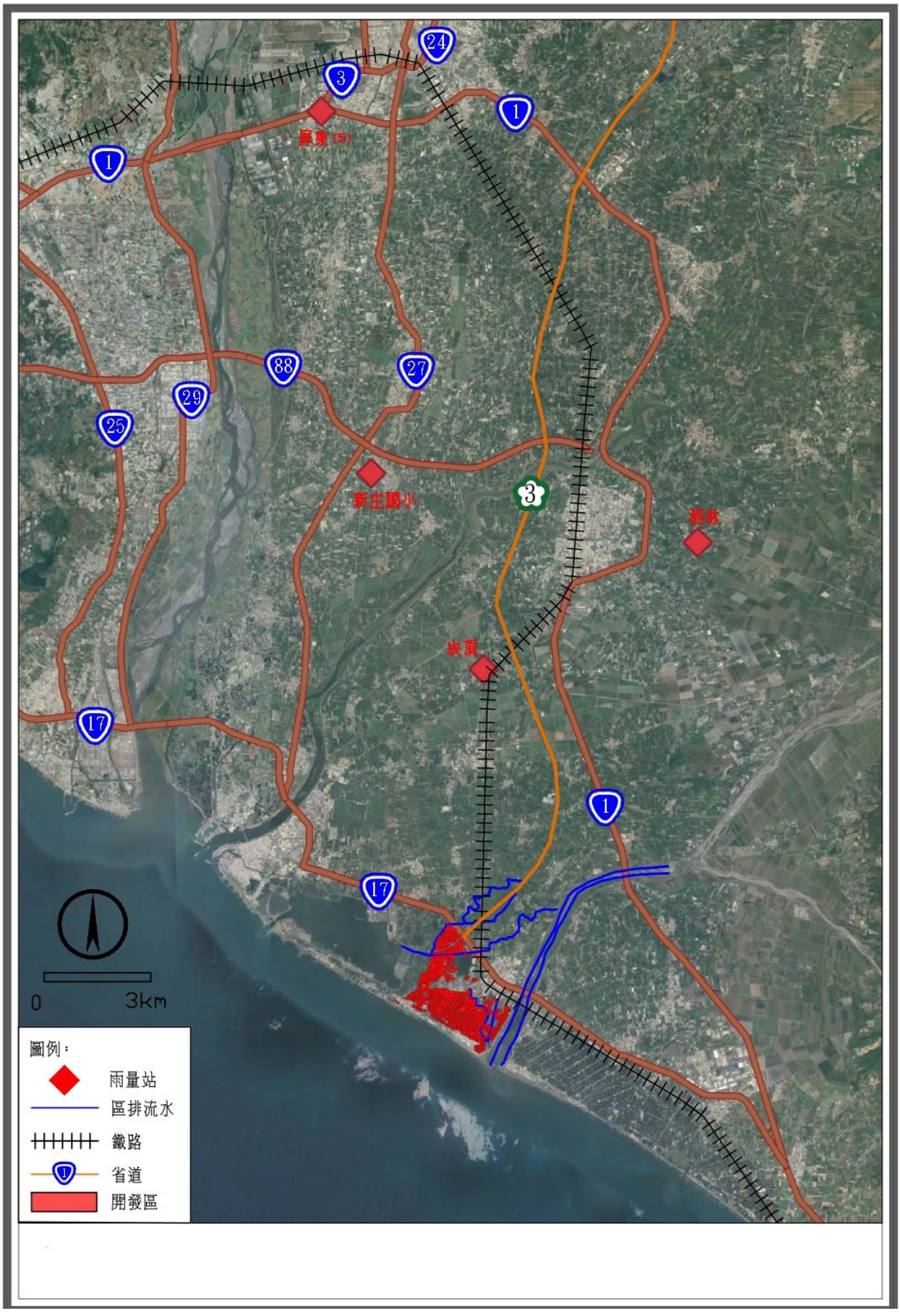

圖 2-4 本計畫範圍與周邊雨量站分布圖

五、集流時間分析

依經濟部水利署 108 年「出流管制計畫書與規劃書檢核基準及洪峰流量計算方法」，集流時間之計算應考量地表逕流至開發基地內排水路之流入時間，集流至開發基地排水出口之流下時間。

開發前集流時間乃參照經濟部水利署 108 年「易淹水地區水患治理計畫」屏東縣管區域排水林邊地區排水系統規劃報告，由各排水幹線控制點之地文因子，採用漫地流及渠流流速、美國加州公路局公式、Rziha 公式、Kirpich 公式、周文德公式計算，依民國 92 年經濟部水利署「區域排水整治及環境營造規劃參考手冊」，以採漫地流及渠流流速推估較佳，若採其它方法推估，應採用較接近漫地流及渠流流速推估值之方法。林邊地區排水系統規劃報告經前述集流時間公式比較後，採 Kirpich 公式所得之計算結果進行後續分析，開發前集流時間如表 2-5 所示。

由於本計畫土地開發方式，僅在既有地面上設置立柱與太陽能面版，並無修改與調整既有水路之路徑，且開發後降雨先落於太陽能面版再滴落至魚塭中，集流時間理應較開發前為長，故本計畫保守估算開發後之洪峰流量，採用和開發前相同之集流時間。

表 2-5 本計畫開發前、後集流時間統計表

計畫區域	所屬排水系統	開發前集流時間 (min)	開發後集流時間 (min)	備註
屏東縣漁電共生區	林邊地區排水系統	201.50	201.50	林邊第一號排水幹線，林邊第一號排水幹線出口(0k+000)

六、有效降雨量計算

依經濟部 108 年 2 月 14 日公告之「出流管制計畫書與規劃書檢核基準及洪峰流量計算方法」，降雨損失計算以美國水土保持局(Soil Conservation Service 簡稱 SCS)之曲線號碼法(Curve Number，簡稱 CN)計算為原則。SCS 曲線值法為美國水土保持局(U.S. Soil Conservation Service)經由實驗與經驗累積所創立之方法，係將降雨分離為入滲與超滲降雨，以估計降雨損失及求得超滲降雨，其推估公式如下：

$$P_e = \frac{(P - 0.2Y)^2}{(P + 0.8Y)}$$

上式中，Pe 為累積超滲降雨(mm)；P 為累積降雨量(mm)；Y 為土壤最大蓄水量(mm)，須由土壤條件決定。根據美國農業部工程手冊(National Engineering Handbook)標準，將土壤依最小入滲率大小分為四種土壤類型，而土壤覆蓋則依土地利用、耕作方式、水文條件及土壤種類而異。SCS 法依上述方式定出曲線號碼 CN 值(Curve Number)，定義如下：

$$Y = 25.4(\frac{1000}{CN} - 10)$$

經查詢經濟部中央地質調查所-地質資料整合查詢系統，屏東縣漁電共生區主要位於全新世沖積層(a)，其分布於各河道或低地，大部分為青灰色黏土及細砂。依 109 年經濟部水利署「出流管制技術手冊」之表 4-1，保守評估基地土壤劃分為屬 C 類之砂質黏土。

太陽光電發電設備基礎，將依照土壤地質條件與地質鑽探資料設計設備基礎及基樁規格與埋設深度，並經過專業結構技師計算與簽證，且考量原有地形、地貌及生態，以衝擊影響最小為原則。設備基礎可分為三種類型：立柱型、浮筏型、塭堤型，其中浮筏型之設置方式不影響魚塭蓄水量體，亦不改變土地使用類別，評估該型式不會對周邊排水系統造成衝擊；立柱型及塭堤型則需考量基樁設計規格及立柱型式，因其會直接影響魚塭蓄水量體及改變土地使用類別。惟考量不同廠商施作工法皆有所不同，茲列舉以下預鑄混凝土基樁工法(如圖 2-5)及場鑄混凝土基樁工法(如圖 2-6)來進行演算，以了解開發前後水域環境變化。整理本基地現況與開發後加權之曲線號碼 CN 值如表 2-6~表 2-8。

表 2-6 基地現況加權曲線號碼 CN 值表

土地使用類別	CN值	現況用地面積(公頃)	
		全區(ha)	全區(%)
屏東縣漁電共生區	55	245.72	100.00%
面積合計		245.72	100.00%
CN值加權平均		55.00	

表 2-7 基地開發後加權曲線號碼 CN 值表(預鑄混凝土基樁)

土地使用類別	CN值	開發後用地面積(公頃)	
		全區(ha)	全區(%)
屏東縣漁電共生區 養殖用地(太陽光電設施用地下方)	55	244.74	99.60%
太陽光電設施(基礎設施)	98	0.98	0.40%
面積合計		245.72	100.00%
CN值加權平均		55.17	

註太陽光電設施(基礎設施):基地面積 ×40%(最大開發限制比例) ×1%(基礎所占比例)

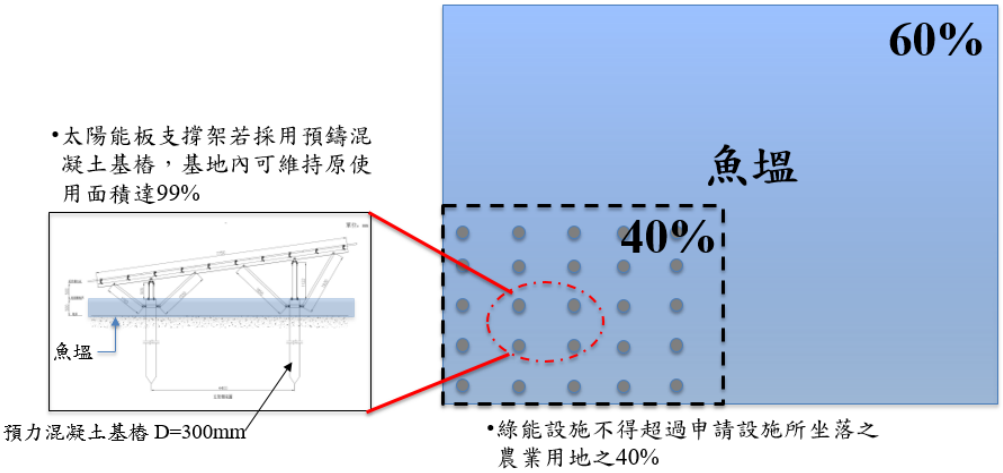

圖 2-5　綠能設施設置-預鑄混凝土基樁工法

表 2-8 基地開發後加權曲線號碼 CN 值表(場鑄混凝土基樁)

土地使用類別	CN值	開發後用地面積(公頃)	
		全區(ha)	全區(%)
屏東縣漁電共生區 養殖用地(太陽光電設施用地下方)	55	223.11	90.80%
太陽光電設施(基礎設施)	98	22.61	9.20%
面積合計		245.72	100.00%
CN值加權平均		58.96	

註太陽光電設施(基礎設施):基地面積 ×40%(最大開發限制比例) ×23%(基礎所占比例)

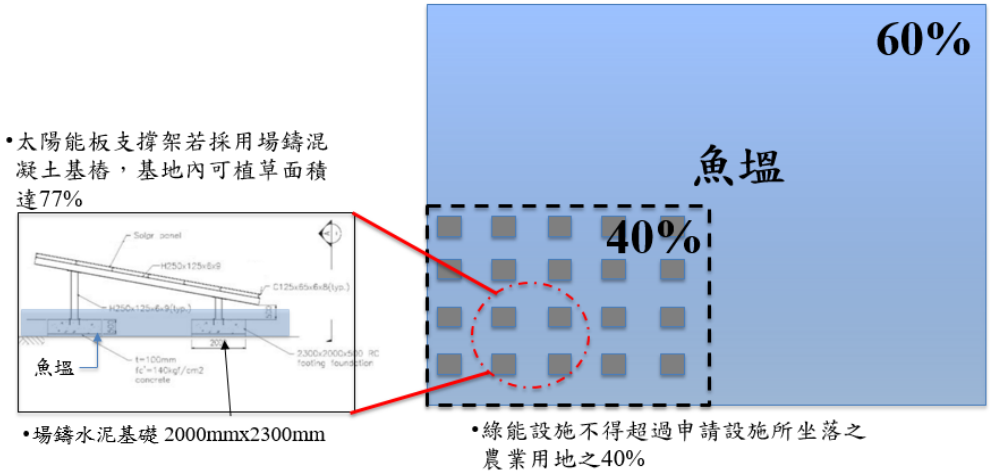

圖 2-6　綠能設施設置-場鑄混凝土基樁工法

七、基地開發前後洪峰流量計算

本計畫推算域重現期距逕流量之方式，係依照經濟部 108 年 2 月 14 日公告之「出流管制計畫書與規劃書檢核基準及洪峰流量計算方法」，配合前述暴雨雨型、降雨損失，採用無因次單位歷線法，合成各集水分區之逕流歷線，計算基地開發前後 2、5、10 年重現期距之洪峰流量。無因次單位歷線公式如下：

$$Q_p = \frac{0.208AR}{T_p}$$

$$T_p = \frac{t_r}{2} + 0.6T_c$$

$$T_b = 2.67T_p$$

式中 Q_p: 洪峰流量(cms)
A: 集水區面積(km^2)
R: 單位有效降雨量(mm)
T_p: 洪峰到達時間(hr)
t_r: 單位降雨延時(hr)
T_c: 集流時間(hr)
T_b: 歷線基期(hr)

依據無因次單位歷線搭配 SCS 曲線號碼法求得之有效降雨分布，求得各重現期距開發前後之逕流歷線，並整理開發前後洪峰流量如圖 2-7~圖 2-8 及表 2-9。

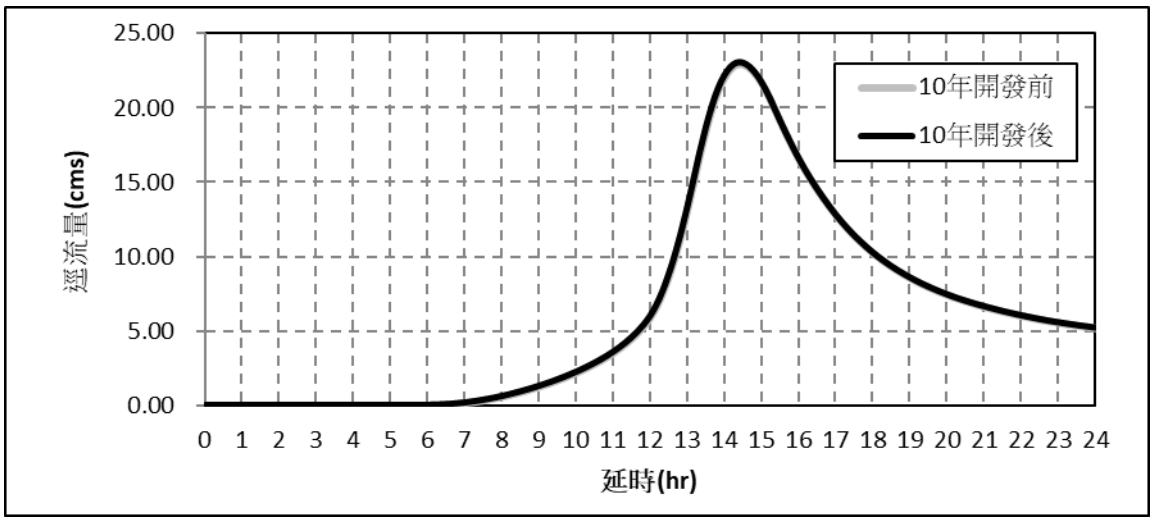

圖 2-7 屏東縣漁電共生區-開發前後 10 年重現期距流量歷線
(預鑄混凝土基樁工法)

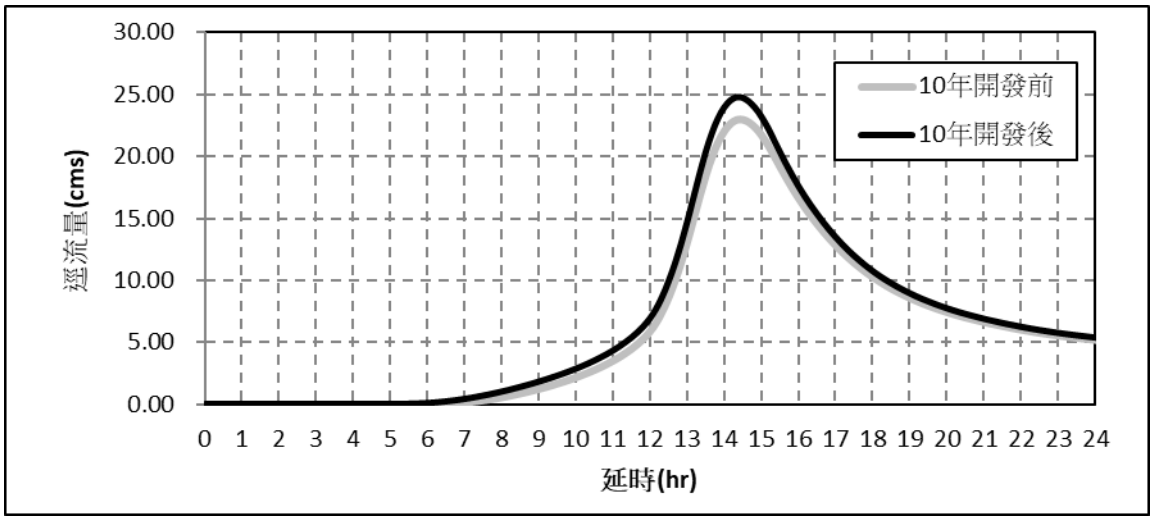

圖 2-8 屏東縣漁電共生區-開發前後 10 年重現期距流量歷線
(場鑄混凝土基樁工法)

表 2-9 計畫區開發前、後 10 年重現期距洪峰流量表

重現期(年)		10 年重現期距(cms)
預鑄混凝土基樁工法	開發前	22.9186
	開發後	23.0002
場鑄混凝土基樁工法	開發前	22.9186
	開發後	24.7938

八、削減洪峰流量方案

為減少開發後對於區外排水之衝擊，本基地依「出流管制計畫書與規劃書檢核基準及洪峰流量計算方法」計算開發後之流量歷線，利用漁塭可兼用在槽式滯洪池之方式，將基地開發後之逕流水體以直排方式流入滯洪池，藉此吸納開發後增加之逕流量，並計算開發後 24 小時暴雨 10 年重現期距所需滯洪量體之 1.2 倍，作為在槽滯洪池量所需量體。若申請設置屋頂型綠能設施者，亦須於基地設置蓄水池或滯洪設施使用，其滯洪設施之蓄洪及出流設計須由水利技師、土木技師、水保技師依經濟部水利署「出流管制計畫書與規劃書檢核基準及洪峰流量計算方法」檢核並辦理簽證，透過滯洪設施之蓄洪及出流量管制，可有效削減洪峰流量，避免基地排水對區外排水造成影響。

本計畫擬於降雨前關閉魚塭出口閘門，以避免池體遭暴潮及聯外水路高水位倒灌，待排水出口處為低水位(低潮位)時，開啟出口閘門或利用抽水機排水，將魚塭水位恢復至原深度。

因魚塭於降雨期間閘門為關閉狀態，亦無計畫使用抽水機排水，故出流歷線為零，入流歷線則採開發後 10 年重現期距 24 小時降雨，分析成果整理如表 2-10 所示。

表 2-10　所需滯洪量體計算結果與採用所需滯洪容量表

基礎型式	滯洪量需求量 (10 年重現期距) (立方公尺)	滯洪量需求量 x 安全係數(1.2)	允許放流量(cms)
預鑄混凝土基樁	581,028.12	581,028.12 x1.2 = 697,233.75 (m^3)	0.00
場鑄混凝土基樁	625,585.16	625,585.16 x1.2 = 750,702.19 (m^3)	0.00

九、基地位於 10 年重現期距淹水區之因應對策

本計畫依 105 年經濟部水利署第三代淹水圖資，基地於 24 小時降雨量 500mm(超越 10 年重現期距)並無淹水之情勢，詳圖 2-9。

申請設置屋頂型綠能設施者，仍需於基地設置蓄水池或滯洪設施使用，供開發基地蓄洪及控制出流量，並須對聯外排水進行通洪能力檢討(得用曼寧公式檢核)，以避免基地開發對於區外之通洪能力影響，其滯洪設施之蓄洪及出流設計須由水利技師、土木技師、水保技師依經濟部水利署「出流管制計畫書與規劃書檢核基準及洪峰流量計算方法」檢核並辦理簽證，故基地出流量可符合水利署規定，避免基地開發對於區外排水之通洪能力影響。

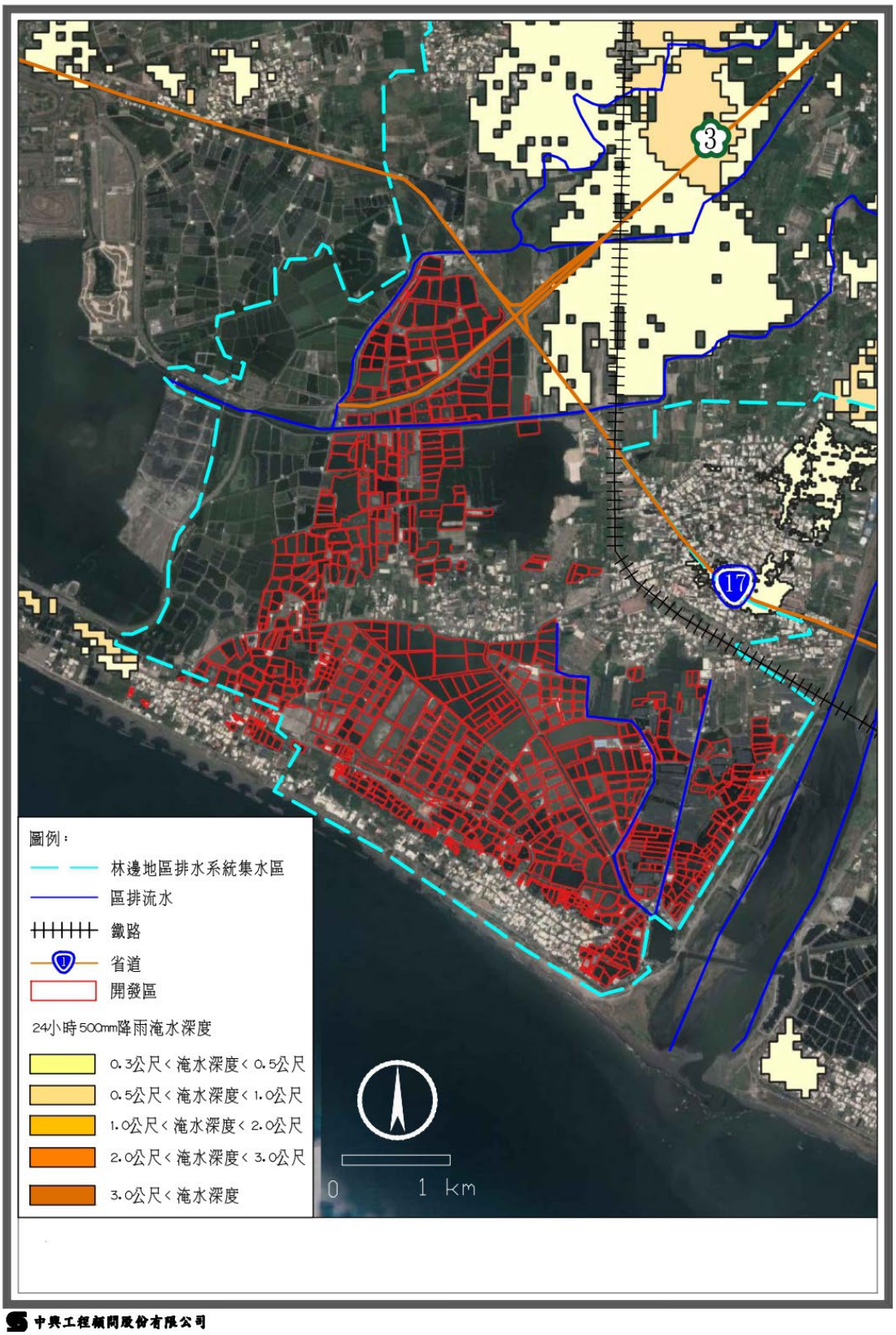

圖 2-9　基地 24hr500mm 降雨淹水範圍圖(10 年重現期距)

十、開發後逕流增加量及淹水補償量對漁塭水深影響

本計畫區域內魚塭平均養殖水深約為 1.0~1.5 m，魚塭堤頂高度距魚塭水面為 1.0-1.5 m，於降雨期間收納開發後逕流增加量及淹水補償量且不外排，其水深增加量計算如表 2-10。

若依循「申請農業用地作農業設施容許使用審查辦法」第 28 條取得綠能容許，得設置屋頂型綠能設施者，須依據「水利法」第 83 條之 7，辦理土地開發利用達一定規模以上，致增加逕流量者，義務人應提出出流管制計畫書向目的事業主管機關申請，由目的事業主管機關轉送該土地所在地之直轄市、縣（市）主管機關核定。依據 108 年 2 月 19 日經濟部訂定「出流管制計畫書與規劃書審核監督及免辦認定辦法」，土地開發面積達 2 公頃以上者，應向目的事業主管機關提送出流管制計畫書，直轄市、縣（市）主管機關另有較嚴格之規定者，從其規定；若土地開發小於規定面積者，毋需提送出流管制計畫書，惟依海岸防護原則，仍需於基地設置蓄水池或滯洪設施使用，供開發基地蓄洪及控制出流量，並須對聯外排水進行通洪能力檢討(得用曼寧公式檢核)，以避免基地開發對於區外之通洪能力影響，其滯洪設施之蓄洪及出流設計須由水利技師、土木技師、水保技師檢核並辦理簽證。另若位於淹水潛勢區域，未來開發需有淹水補償措施，以減緩該區域淹水之情形，避免因開發而造成淹水轉移。

依循以上分析或因應災害之有效措施，申請設置地面型綠能設施者，計畫區域內魚塭可於降雨期間收納開發後逕流增加量及淹水補償量且不外排；申請設置屋頂型綠能設施者，亦須於基地設置蓄水池或滯洪設施使用，依據出流管制措施，針對開發後造成集水區增加逕流量，予以延遲洪峰並經調節後排放，不影響區外原有區域排水路之通洪能力，可避免基地開發對於區外之通洪能力影響，以達到出流管制之目的。

表 2-10 降雨期間漁塭水深增加量計算表

基礎型式	預鑄混凝土基樁	場鑄混凝土基樁
滯洪量需求量(m^3)x 安全係數(1.2)	697,233.75	750,702.19
淹水體積(m^3)	-	-
總需求滯洪體積(m^3)	697,233.75	750,702.19
漁塭面積(ha)	244.74	244.74
魚塭增加水深(m)	0.29	0.31

註:

1. 預鑄混凝土基樁工法之漁塭面積已扣除基樁面積；場鑄混凝土基樁工法考量基座埋於地表下，不會影響蓄水面積，故僅扣除基樁面積。
2. 增加水深(m)= 總需求滯洪體積(m^3)/ 漁塭面積(m^3)。

十一、結論

考量計畫區域內，依循「申請農業用地作農業設施容許使用審查辦法」第 29 條取得綠能容許，設置地面型綠能設施者，降雨期間不對外排水，在滯洪調節及淹水補償作用下，預鑄混凝土基樁工法增加水深為 0.29 公尺，場鑄混凝土基樁工法增加水深為 0.31 公尺，低於魚塭堤頂高與魚塭水面之距離(1.0~1.5 公尺)，應不致有溢堤(流)之風險。依循「申請農業用地作農業設施容許使用審查辦法」第 28 條取得綠能容許，設置屋頂型綠能設施者，其滯洪設施之蓄洪及出流設計，已依據出流管制措施與聯外排水進行通洪能力檢討，針對開發後造成集水區增加逕流量予以延遲洪峰並經調節後排放，可避免基地開發對於區外排水之通洪能力影響。

十二、建議

計畫範圍內之土地開發面積如達一定規模以上，致增加逕流者，將依水利法第 83 條之 7 等相關規定提送出流管制計畫書送主管機關辦理審查核定。另如涉及依區域計畫法申請非都市土地使用分區變更、依都市計畫法申請都市土地使用分區或公共設施用地變更，則依第 83 條之 8 先送審出流管制規劃書。

預先抽排及出口閘門操作，可有效增加魚塭滯洪量能力、避免影響水產養殖經濟效益，亦可預防排水幹線溢堤情況發生。此外若能配合排水幹線定期維管，將更有效降低區域淹水狀況。針對於基地設置蓄水池或滯洪設施，

平時應檢查設施是否正常運轉，若有配置抽水機者亦應定期檢查其功能，確保颱風及豪雨期間相關設施可正常運轉。若位於淹水潛勢區域，未來開發需有淹水補償措施，以減緩該區域淹水之情形，避免因開發而造成淹水轉移。惟考量每座魚塭面積、水深、養殖水產種類、聯外排水效率等，各池體皆有所不同，後續開發單位應針對個案做好完善調查及規劃，並依相關行政程序規定辦理申請及審查，方能進行該區域開發。

參考資料

一. 經濟部水利署(2016)，屏東縣 24 小時延時定量降水淹水潛勢圖。

二. 經濟部水利署(2017)，臺灣地區雨量測站降雨強度-延時 Horner 公式分析。

三. 經濟部水利署(2019)，「易淹水地區水患治理計畫」屏東縣管區域排水林邊地區排水系統規劃報告，經濟部水利署。

四. 水利規劃試驗所(2019)，出流管制計畫書與規劃書檢核基準及洪峰流量計算方法，經濟部水利署。

五. 水利規劃試驗所(2020)，出流管制技術手冊，經濟部水利署。

六. 譚義績、賴進松、陳德豪(2010)，豪雨期間魚塭排水特性之研究及其對區域排水系統之影響評估，國立臺灣大學生物環境系統工程學系，碩士論文。

七. 譚義績、侯文祥、賴進松(2010)，沿海魚塭養殖區之排水觀測與排洪特性研究，經濟部水利署水利規劃試驗所。

八. 張向寬、欉順忠(2012)，魚塭區域之排洪特性與防止溢堤方案，農業工程學報，59(1):15-25。

電子公文

檔　　號：
保存年限：

經濟部水利署第七河川局　函

機關地址：90093屏東縣屏東市建國路291號
聯 絡 人：毛春源
連絡電話：08—7745550
電子信箱：mao702@wra07.gov.tw
傳　　真：

受文者：經濟部能源局
發文日期：中華民國111年10月28日
發文字號：水七規字第11103019850號
速別：普通件
密等及解密條件或保密期限：

裝

主旨：有關貴局辦理「高雄市及屏東縣可優先推動漁業經營結合綠能之區位範圍暨專案計畫區位範圍海岸利用管理可行性規劃報告」審查所需，請本局協助審查「排水影響分析及因應對策」修訂內容，復如說明，請查照。

訂

說明：

一、復貴局111年10月20日能技字第11106020560號函。

二、旨揭計畫(屏東縣部分)預計於既有地面上設置室內養殖建物，其屋頂設置太陽能面板，並無修改與調整既有水路之路徑，且開發後降雨先落於太陽能面板再滴落至室外魚塭或多功能蓄水池中，依報告所提分析，預計增加室外魚塭水深0.154m，尚低於魚塭堤頂高與魚塭水面之間距；且計畫區範圍屬林邊地區排水，非本局權責，本局尚無意見。

線

三、惟計畫區部分位於屏東縣一級海岸防護計畫，位屬暴潮溢淹及地層下陷潛勢地區，應注意自身設施受暴潮溢淹之風險。

正本：經濟部能源局
副本：2022/10/28 15:19:03

11100731970

電子公文

檔　　號：
保存年限：

經濟部水利署　函

機關地址：臺中市南屯區黎明路二段501號
聯 絡 人：鄭皓中
連絡電話：04—22501003
電子信箱：E12034@wra.gov.tw
傳　　真：04—22501466

受文者：經濟部能源局
發文日期：中華民國111年10月31日
發文字號：經水河字第11153416350號
速別：普通件
密等及解密條件或保密期限：

主旨：貴局為辦理「高雄市及屏東縣可優先推動漁業經營結合綠能之區位範圍暨專案計畫區位範圍海岸利用管理可行性規劃報告」審查所需，請本署協助審查高雄市及屏東縣「排水影響分析及因應對策」修訂內容一案，復如說明，請查照。

說明：

一、復貴局111年10月20日能技字第11106020560號函。

二、依旨案修訂內容，茲補充建議如下：

(一)本案位於屏東縣林邊地區，林邊溪為縣管河川，有關林邊鄉流域內相關排水影響分析及因應對策，建議洽請屏東縣政府提供。

(二)屏東縣林邊鄉海岸地區為暴潮溢淹災害範圍，相關排水影響分析及因應對策，應考量50年暴潮水位EL+1.55高程的影響。

正本：經濟部能源局
副本：經濟部水利署第六河川局、經濟部水利署第七河川局、本署河川海岸組 2022/10/31 09:55:46

11100732540

電子公文

檔　　號：
保存年限：

屏東縣政府　函

機關地址：900219屏東縣屏東市自由路527號
承辦人：許淨淳
電話：08—7320415轉6813
傳真：08—7330787
電子信箱：a002071@oa.pthg.gov.tw

受文者：經濟部能源局
發文日期：中華民國111年11月1日
發文字號：屏府水工字第11163599800號
速別：普通件
密等及解密條件或保密期限：
附件：海岸利用管理可行性規劃報告排水影響分析及因應對策[屋頂型（室內養殖)]審查意見單 （4267264_11163599800_1_4267264_11163599800_1.pdf）

主旨：檢送「高雄市及屏東縣可優先推動漁業經營結合綠能之區位範圍暨專案計畫區位範圍海岸利用管理可行性規劃報告排水影響分析及因應對策[屋頂型（室內養殖)]審查單一份，請查照。

說明：依據貴局111年10月20日能技字第11106020560號函辦理。

正本：經濟部能源局
副本：本府水利處水利工程科 2022/11/02 12:57:51

11100734870

「高雄市及屏東縣可優先推動漁業經營結合綠能之區位範圍暨專案計畫區位範圍 海岸利用管理可行性規劃報告

排水影響分析及因應對策[屋頂型（室內養殖)]審查單(屏東縣)

送審單位	內容述要	
經濟部能源局	一、本計畫屏東縣劃設範圍包含：新園鄉、東港鎮及林邊鄉等3個行政區，總面積約為245.836公頃。 二、本計畫範圍主要位處非都市土地，土地使用分區以一般農業區為主，面積約為231.692 公頃，佔總面積之94.24 %。土地使用編定以養殖用地為主，面積約為128.672 公頃，佔總面積之52.34 %，其次為農牧用地，面積約為103.02 公頃，佔總面積之41.90 %，如表1 所示。另本計畫範圍北側部分土地屬於都市土地-林邊都市計畫範圍，土地使用分區為農業區，面積約14.027 公頃，佔總面積之5.71 %。 三、本計畫範圍橫跨東港溪流域及林邊溪流域。北側座落於東港溪流域，南側則屬林邊溪流域之範圍。鄰近區域排水區域包含南埔埤排水幹支線、林邊排水幹線、林邊第一號排水幹線、及林邊第二號排水幹線。	
審查單位	審查單位簽章	審查意見
屏東縣政府	水利工程科：技正林耀景 111.10.25；水利工程科長差假職務代理章；技士何廷育 111.10.26	依規劃報告評估，開發後配合適當操作模式，室外漁塭增加水深為0.154 公尺，低於室外漁塭堤頂高與水面之距離（2.0 ~ 1.5 公尺)，應不致有溢堤(流)之風險。
	水利行政科：河川駐衛警察何俊山；水利行政科科長郭峯志	
	技正：技正薛東裕	
	秘書：	
	副處長：水利處副處長許良禎	
	處長：水利處處長江國豐	

電子公文

檔　　號：
保存年限：

經濟部水利署第六河川局　函

機關地址：82050高雄市岡山區柳橋西路15號
聯 絡 人：林穎志
連絡電話：07—6279000#1203
電子信箱：wra06108@wra06.gov.tw
傳　　真：07—6260225

受文者：經濟部能源局
發文日期：中華民國111年11月10日
發文字號：水六規字第11153096340號
速別：普通件
密等及解密條件或保密期限：

主旨：貴局為辦理「高雄市及屏東縣可優先推動漁業經營結合綠能之區位範圍暨專案計畫區位範圍海岸利用管理可行性規劃報告」審查所需，請本局協助審查高雄市「排水影響分析及因應對策」修訂內容案，復如說明，請查照。

說明：

一、復貴局111年10月20日能技字第11106020560號函。

二、依旨案修訂內容，茲補充建議如下：

(一)旨揭計畫範圍內之土地開發面積如達一定規模以上，致增加逕流者，請依水利法第83條之7等相關規定提送出流管制計畫書送主管機關辦理審查核定。另如涉及依區域計畫法申請非都市土地使用分區變更、依都市計畫法申請都市土地使用分區或公共設施用地變更，則應依第83條之8先送審出流管制規劃書。

(二)旨揭計畫範圍位於高雄市一級海岸防護區之陸域緩衝區，請依據高雄市一級海岸防護計畫禁止相容事項辦理使用管理。

(三)依據水利法、河川管理辦法及海堤管理辦法等相關規定，有關本案相關設施如使用到本局轄管海堤、河堤等結構物設施者，請依規定提出申請使用許可。

11100743170

正本：經濟部能源局
副本：2022/11/10 16:09:26

裝

訂

線

高雄市可優先推動漁業經營結合綠能之區位範圍暨專案計畫區位範圍海岸利用管理可行性規劃報告

排水影響分析及因應對策

屋頂型 (室內養殖)

申　請　人：　經濟部能源局

規 劃 單 位：　遠翊工程顧問有限公司

製 作 日 期：　中華民國 111 年 09 月

<table>
<tr><td colspan="4">工程專業技師簽証報告</td></tr>
<tr><td rowspan="2">一</td><td rowspan="2">案名</td><td colspan="2">名稱：高雄市可優先推動漁業經營結合綠能之區位範圍
暨專案計畫區位範圍海岸利用管理可行性規劃報告
排水影響分析及因應對策 - 屋頂型 (室內養殖)</td></tr>
<tr><td colspan="2">案號：</td></tr>
<tr><td rowspan="3">二</td><td rowspan="3">簽証技師</td><td colspan="2">姓名：黃宏信</td></tr>
<tr><td colspan="2">科別：水利工程科</td></tr>
<tr><td colspan="2">技師執業執照字號：技執字第 008813 號</td></tr>
<tr><td>三</td><td>簽証法令
依據</td><td colspan="2">技師法第十三條第三項</td></tr>
<tr><td rowspan="3">四</td><td rowspan="3">委託者</td><td colspan="2">名稱：工業技術研究院</td></tr>
<tr><td colspan="2">地址：310401 新竹縣竹東鎮中興路四段 195 號</td></tr>
<tr><td>電話：(03) 5917722</td><td>傳真：(03) 5162893</td></tr>
<tr><td>五</td><td>委託事項</td><td>排水影響分析及因應對策
水文水理分析簽証</td><td>委託日期：
111 年 8 月 24 日</td></tr>
<tr><td rowspan="3">六</td><td rowspan="3">受委託廠商</td><td colspan="2">名稱：遠翊工程顧問有限公司</td></tr>
<tr><td colspan="2">地址：台中市南區德富路 101 號 4 樓之 2</td></tr>
<tr><td>電話：04-22629282</td><td>傳真：04-22620282</td></tr>
<tr><td rowspan="5">七</td><td rowspan="5">簽証說明</td><td>簽証範圍：水利工程</td><td rowspan="4">執業圖記
 
</td></tr>
<tr><td>簽証項目：□設計□監造</td></tr>
<tr><td>■其它
水文水理分析簽証</td></tr>
<tr><td>簽証內容：
排水影響分析及因應對策</td></tr>
<tr><td colspan="2">簽証意見：
符合相關規定。</td></tr>
<tr><td>八</td><td>日期</td><td>中華民國 111 年 9 月　日</td><td>技師簽署：黃宏信</td></tr>
<tr><td colspan="4">備註：水利技師執業範圍：從事防洪、禦潮、灌溉、排水、堰、壩、堤防、涵渠、下水道、給水、水力發電、築港、河川橋樑、水資源開發、水工結構、山坡地開發、河川地開發、海埔地開發等工程及其他有關水利工程之規劃、設計、監造、研究、分析、試驗、評價、鑑定、施工、養護、檢驗及計劃管理等業務。</td></tr>
</table>

技　師　證　書

技證字第 **004344** 號



姓　　名：黃宏信
性　　別：男
出 生 年 月 日：民國 62 年 9 月 28 日
身分證統一編號：T12179 ****
科　　別：水利工程科
考試及格證書字號：（93）專高技字第 000103 號

上列申請人經技師考試及格依法請領技師證書
核與技師法規定相符合行發給證書此證

行政院公共工程委員會
主　任　委　員

郭瑤琪

中華民國　94　年　4　月　4　日

技師執業執照

技執字第 008813 號



技師　　黃宏信　　申請執業核與技師法規定

相符合行發給執業執照准予執業登記事項如下：

一、姓名：黃宏信　性別：男

　　身分證明文件字號：T12179 ****

二、出生年月日：民國 62 年 9 月 28 日

三、執業方式：技師法第 7 條第 1 項第 2 款

四、執業機構名稱：遠翊工程顧問有限公司

　　所在地：臺中市南區德富路 101 號 4 樓之 2

五、技師科別及證書字號：水利工程科　技證字第 004344 號

六、執業範圍：（如背面）

七、執照有效期間：自民國 108 年 5 月 15 日至 114 年 5 月 14 日止

行政院公共工程委員會

主　任　委　員

吳澤成

中華民國　108　年　5　月　15　日（核發）

水利工程科執業範圍：

從事防洪、禦潮、灌溉、排水、堰、壩、堤防、涵渠、下水道、給水、水力發電、築港、河川橋樑、水資源開發、水工結構、山坡地開發、河川地開發、海浦地開發等工程及其他有關水利工程之規劃、設計、監造、研究、分析、試驗、評價、鑑定、施工、養護、檢驗及計劃管理等業務。

一、計畫位置及所屬水系範圍

本計畫於高雄市劃設範圍包含：茄萣區、湖內區、路竹區、岡山區、阿蓮區、永安區、彌陀區、梓官區等 8 個行政區，總面積約為 1,528.513 公頃。本計畫範圍主要位處非都市土地，土地使用分區以一般農業區為主，面積約為 1,471.361 公頃，佔總面積之 96.26 %；特定專用區約為 17.406 公頃，佔總面積之 1.11 %；未編定土地面積約為 21.947 公頃，佔總面積之 1.44 %。土地使用編定以養殖用地為主，面積約為 1,413.979 公頃，佔總面積之 92.51 %，其次為農牧用地，面積約為 74.429 公頃，佔總面積之 4.86 %，如表 1 所示。另本計畫範圍北側部分土地屬於都市土地-彌陀都市計畫範圍，土地使用分區為農業區，面積約 18.158 公頃，佔總面積之 1.19 %。

本計畫周邊水系橫橫跨茄萣沿海流域及阿公店溪流域。計畫範圍北側座落於茄萣沿海流域，南側則屬阿公店溪流域之範圍。鄰近區域排水區域包含湖內排水、大湖埤排水、埔溝排水、後鄉排水、竹仔港排水、永安支線排水、永新支線排水、北溝排水、戰車壕溝排水、舊港排水、舊港西側排水、阿公店溪、鹽埕排水、海尾排水及漯底排水。各排水幹線正陸續配合經濟部水利署「易淹水地區水患治理計畫」完成排水系統治理規劃報告。

為方便後續水文水理分析及說明，故將計畫範圍依周邊排水系統集水區，切分成北側、西側、東側及南側等 4 區，北側位於湖內地區排水系統(茄定沿海流域)、西側位於北溝排水系統(茄定沿海流域、阿公店溪流域)、東側位於阿公店溪流域、南側位於彌陀地區排水系統(阿公店溪流域)。計畫範圍與周邊區域排水設施之關係詳圖 1。

表 1　本計畫土地使用分區分類統計表

土地分類	使用分區	使用地	面積(公頃)	百分比	面積(公頃)	百分比
非都市土地	一般農業區	農牧用地	57.383	3.75%	1471.361	96.26%
		養殖用地	1413.978	92.51%		
	特定專用區	農牧用地	17.046	1.11%	17.046	1.11%
	鄉村區	養殖用地	0.001	0.00%	0.001	0.00%
	未編定土地		21.947	1.44%	21.947	1.44%
都市計畫地區-彌陀都市計畫	農業區		18.158	1.19%	18.158	1.19%
總計			**1528.513**	**100.00%**	**1528.513**	**100.00%**

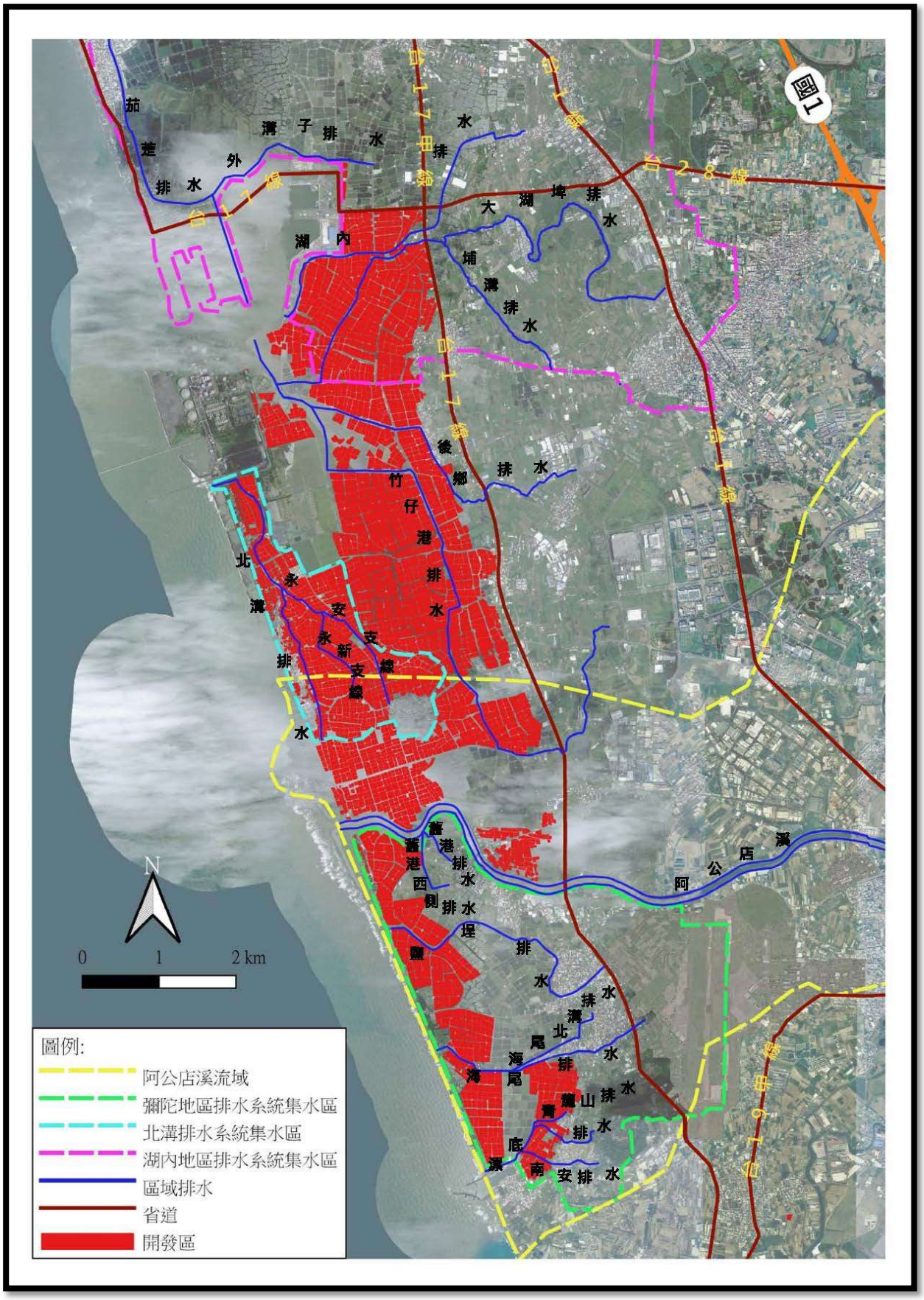

圖 1　計畫範圍與周邊區域排水設施關係圖

二、地文特性

(一) 北側：湖內地區排水系統（茄定沿海流域）

本區屬台灣西部隆起海岸平原，現況用地大多為農地及魚塭，地勢由東南EL.= 3.0 公尺向西北遞減至EL.= -1.0 公尺，坡度甚緩。範圍內有湖內排水系統、大湖埤排水、埔溝排水等三條排水幹線，由東往西穿越並排入台灣海峽，集水區內地形地勢分布詳圖2。

1.湖內排水系統

湖內排水為湖內及大湖地區之排水幹渠，長度為4,210 公尺，上游有大湖及湖內支線，其匯流點為湖內排水權責終點，經西南方流入興達港。中、上游渠道大致已施設護岸，下游至出口處兩岸多土堤與植生，有淤積現象。現況渠寬約為8~10 公尺，渠深約1.5~2.5 公尺，兩側多為魚塭。

2.大湖埤排水系統

大湖埤排水長度約8,190 公尺，於中游段與埔溝排水匯流。兩岸多已施設護岸，中上游段部分仍為土堤，部分渠段有淤積參雜植生分布現象，下游至出口段則多為植生並有鳥類生態物種棲息，淤積較嚴重。現況渠寬上游大湖埤段約8~10 公尺，中游段約15~20 公尺。以大湖埤橋為界，上游兩岸多為工廠與農地，下游則多為魚塭。

3.埔溝排水系統

埔溝排水長度約2,350 公尺，流經路竹區，護岸多為土堤及混凝土護岸參雜，僅延平路至華正橋、華山橋上下游段護岸尚屬完整。華山橋下游至華正橋下游段渠寬約8~10 公尺，華正橋上游至延平路段渠寬約3~5 公尺。兩岸多為農地與竹林，渠道植生密佈且中下游段有淤積現象。

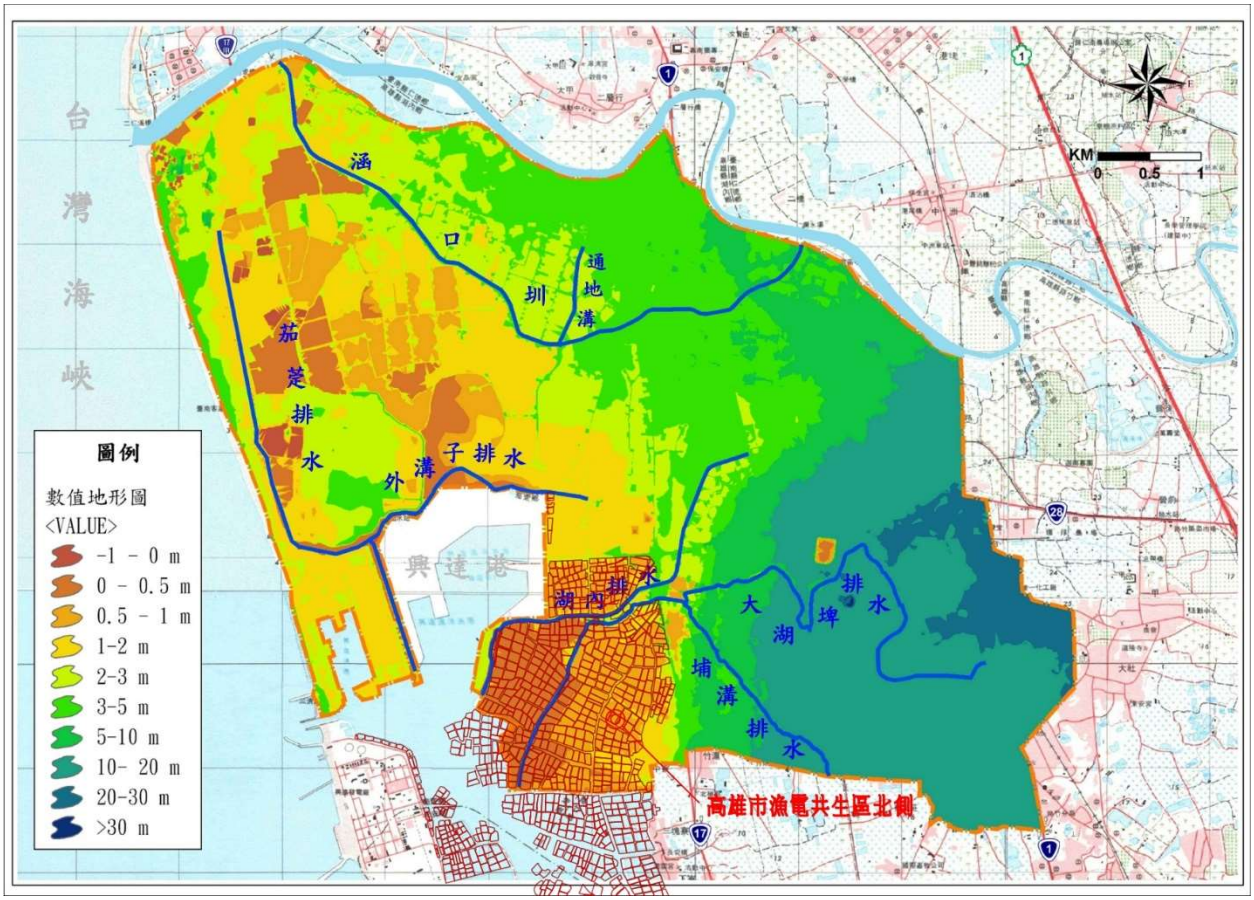

圖 2　本計畫地形地勢分布圖

資料來源: 經濟部水利署 102 年「易淹水地區水患治理計畫」第 3 階段實施計畫
高雄市管區域排水湖內地區排水系統規劃報告

(二) 西側：北溝排水系統(茄定沿海流域、阿公店溪流域)

本區屬嘉南平原之一部分，地勢呈東高西低，如圖3所示，約以台17線為界，東側地盤標高約在EL.= 10.0 公尺～EL.= 11.0 公尺，西側標高EL.= 4.0 公尺～EL.= -1.0 公尺。

區內多由魚塭組成，地勢低窪，其中北端的永安溼地，為全區地勢最低之處，面積約130 公頃，是一個由海港淤積的海埔地，於汛期可兼作滯洪之用。

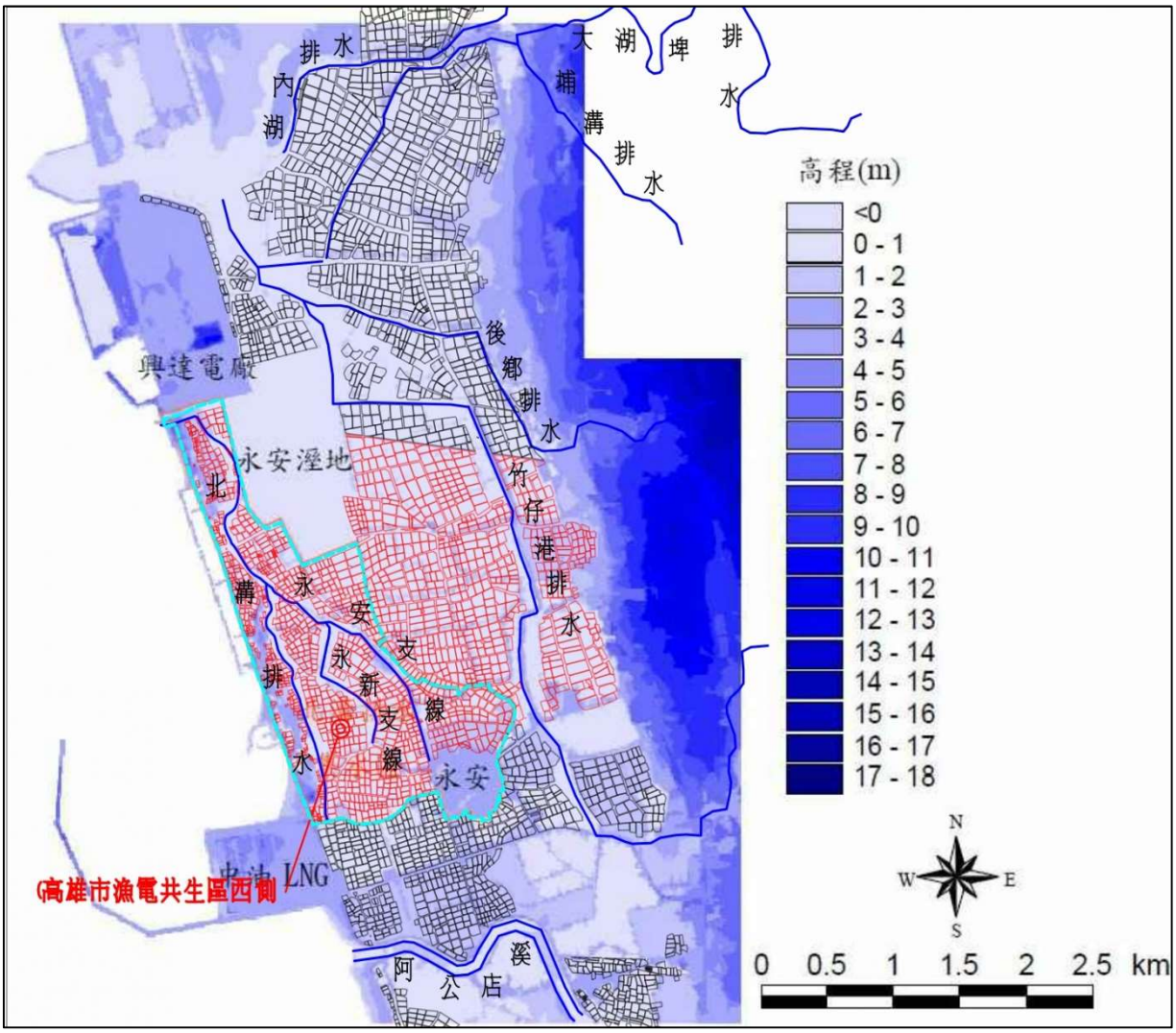

圖 3　湖內地區排水系統地形地勢分布圖

資料來源: 經濟部水利署 102 年「易淹水地區水患治理計畫」第 3 階段實施計畫
高雄市管區域排水湖內地區排水系統規劃報告

(三) 東側：阿公店溪流域

阿公店溪流域地勢大致由東往西傾斜，山區高程約500 公尺以下。流域東半部為山坡地區，約佔阿公店溪流域面積30 %，西半部下游為臺灣西部海岸平原之一部分，詳圖4，除沿海漁村所處位置古為砂洲外，其餘則為潟湖遺跡，主要來自阿公店溪的泥砂，將此潟湖逐漸淤滿，因此在土層構造中，最上方為灰色泥質砂土或灰色泥質土壤。

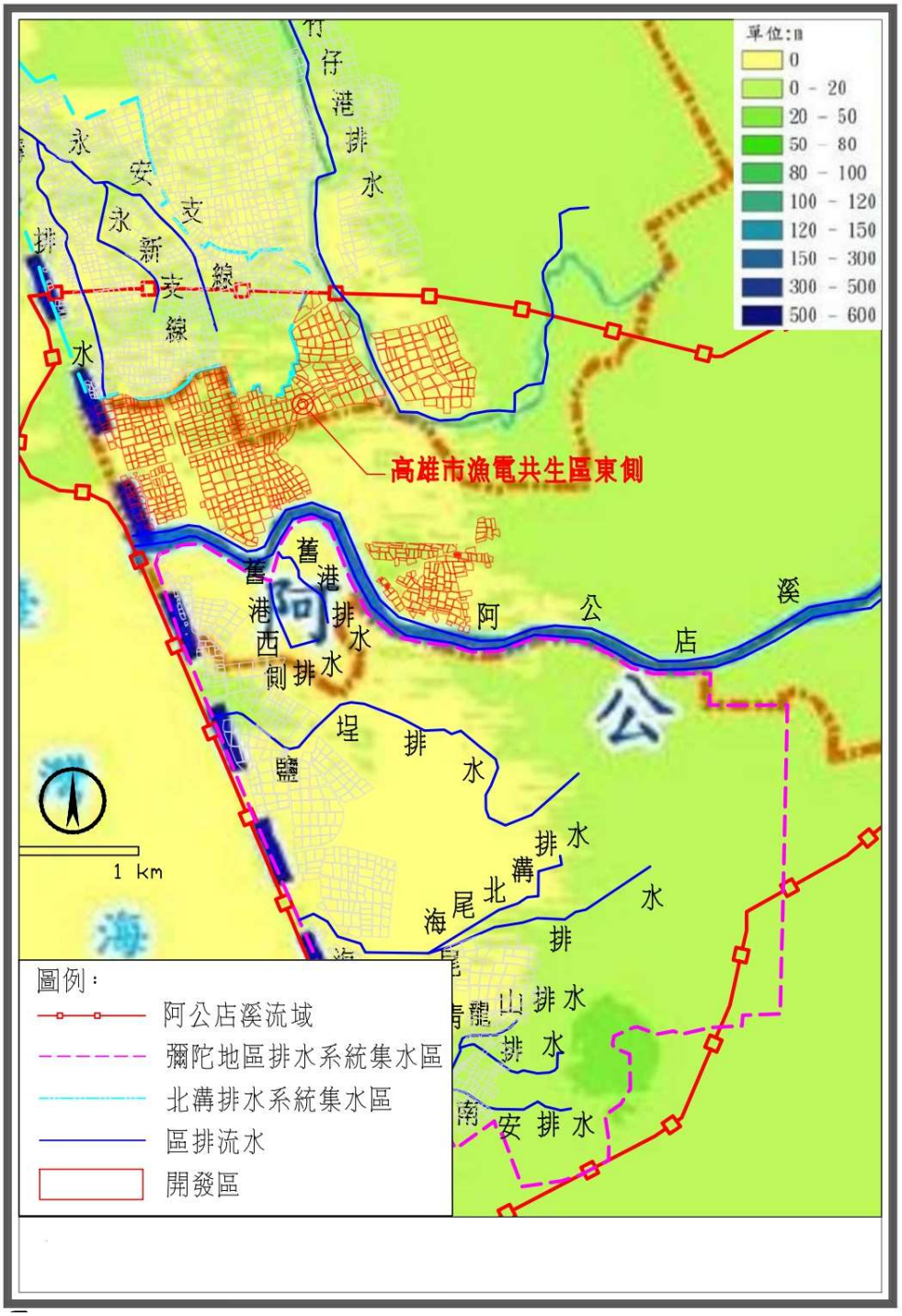

圖 4　阿公店溪地形地勢分布圖

資料來源: 經濟部水利署 103 年阿公店溪水系阿公店溪治理規劃檢討

(四) 南側：彌陀地區排水系統(阿公店溪流域)

本區位於阿公店溪下游左岸地區，屬台灣西部隆起海岸平原，除沿海漁村位置為古砂洲外，其餘則為潟湖遺跡，主要來自阿公店溪的泥砂，將此潟湖逐漸淤滿。整個區域位於高雄平原的西北端，除南部的漯底山之外全鄉地勢低平，大部分地區海拔高度均不超過10 公尺，地面由漯底山麓向西部和西北部傾斜。另海底的坡度約為1/50，因此海灘亦屬於較平緩的淺波帶。本區地形如圖5所示。



圖 5　彌陀地區排水系統地形地勢分布圖

資料來源: 經濟部水利署 99 年「易淹水地區水患治理計畫」高雄縣管區域排水彌陀地區排水系統規劃報告

三、暴雨量頻率分析

依經濟部水利署 111 年 4 月 22 日「出流管制計畫書與規劃書檢核基準及洪峰流量計算方法」，採 24 小時降雨延時總降雨量，並採主管機關核定之治理規劃報告之各重現期距分析成果，無治理規劃報告者，採鄰近氣象局或水利署雨量站之降雨強度-延時 Horner 公式分析。

本計畫區橫跨多個排水系統治理規劃區，依周邊排水系統集水區，切分成北側、西側、東側及南側等 4 區，北側位於湖內地區排水系統(茄定沿海流域)、西側位於北溝排水系統(茄定沿海流域、阿公店溪流域)、東側位於阿公店溪流域、南側位於彌陀地區排水系統(阿公店溪流域)，各區域暴雨頻率分析成果如表 2~表 3 所示，本計畫範圍與周邊治理規劃關係如圖 6 所示。

表 2　湖內地區排水系統暴雨量頻率分析成果表

排水別		控制點	重現期(年)					
			2	5	10	25	50	100
涵口圳系統	涵口圳	A1	199	273	319	374	413	450
		A2	199	272	317	369	405	438
		A3	205	280	320	361	386	408
	通地溝	B1	202	280	332	396	443	489
茄萣排水系統	茄萣排水	C1	203	277	318	361	389	413
		C2	199	273	318	372	409	445
		C3	201	278	329	391	436	481
		C4	202	280	332	396	443	489
	外溝子	D1	217	306	355	408	441	471
		D2	218	306	355	408	442	472
湖內排水系統	湖內排水	E1	218	306	355	408	442	472
		E2	218	306	355	408	442	472
		E3	218	306	355	408	442	472
大湖埤排水系統	大湖埤排水	F1	197	269	307	347	372	394
		F2	194	264	302	342	367	389
		F3	171	238	272	307	328	345
	埔溝排水	G1	196	267	305	345	369	391

備註：

1. 採用對數皮爾遜三型所推算之各重現期最大 24 小時暴雨量作為後續洪峰流量分析之依據。
2. 單位：mm。
3. 高雄市漁電共生區北側位於湖內排水，暴雨頻率分析參照控制點 E1、E2、E3。
4. 資料來源：經濟部水利署 102 年「易淹水地區水患治理計畫」第 3 階段實施計畫高雄市管區域排水湖內地區排水系統規劃報告。

表 3　北溝排水系統暴雨量頻率分析成果表

24 小時暴雨	頻率分析								
	重現期(年)	1.11	2	5	10	20	25	50	100
	極端值一型分布	126	217	302	358	412	430	483	535

備註：

1. 採用極端值一型所推算各重現期最大 24 小時暴雨量作為後續洪峰流量分析之依據。
2. 單位：mm。
3. 高雄市漁電共生區西側位於北溝排水系統。
4. 資料來源：經濟部水利署 102 年「易淹水地區水患治理計畫」高雄市管區域排水北溝排水系統規劃報告。

表 4　阿公店溪水系阿公店溪暴雨量頻率分析成果表

降雨延時	控制點	名稱	各重現期最大暴雨量					
			2 年	5 年	10 年	25 年	50 年	100 年
24 小時暴雨	A1	阿公店溪出口	224	323	389	472	534	595
	A2	維仁橋	225	325	392	476	538	600
	A3	前州橋	226	328	395	480	543	606
	A4	土庫排水匯流前	226	342	419	515	587	658
	A5	柳橋	227	342	419	515	587	658
	A6	縱貫鐵路橋	228	343	419	516	587	658
	A7	觀音臺糖鐵路橋	239	360	440	541	616	691
	A8	高速公路橋	242	366	448	552	629	705
	B	土庫排水出口	227	329	397	482	545	608

備註：

1. 採用極端值一型所推算各重現期最大 24 小時暴雨量作為後續洪峰流量分析之依據。
2. 單位：mm。
3. 高雄市漁電共生區東側位於控制點 A1(阿公店溪出口)。
4. 資料來源：經濟部水利署 103 年阿公店溪水系阿公店溪治理規劃檢討。

表 5　彌陀地區排水系統暴雨量頻率分析成果表

降雨延時	重現期（年）	1.11	2	5	10	20	25	50	100
24 小時暴雨	對數皮爾遜三型分布	135	223	310	369	426	445	501	559

備註：

1. 採用對數皮爾遜三型所推算之各重現期最大 24 小時暴雨量作為後續洪峰流量分析之依據。
2. 單位：mm。
3. 3. 高雄市漁電共生區南側位於彌陀地區排水系統。
4. 資料來源：經濟部水利署 99 年「易淹水地區水患治理計畫」高雄縣管區域排水彌陀地區排水系統規劃報告。

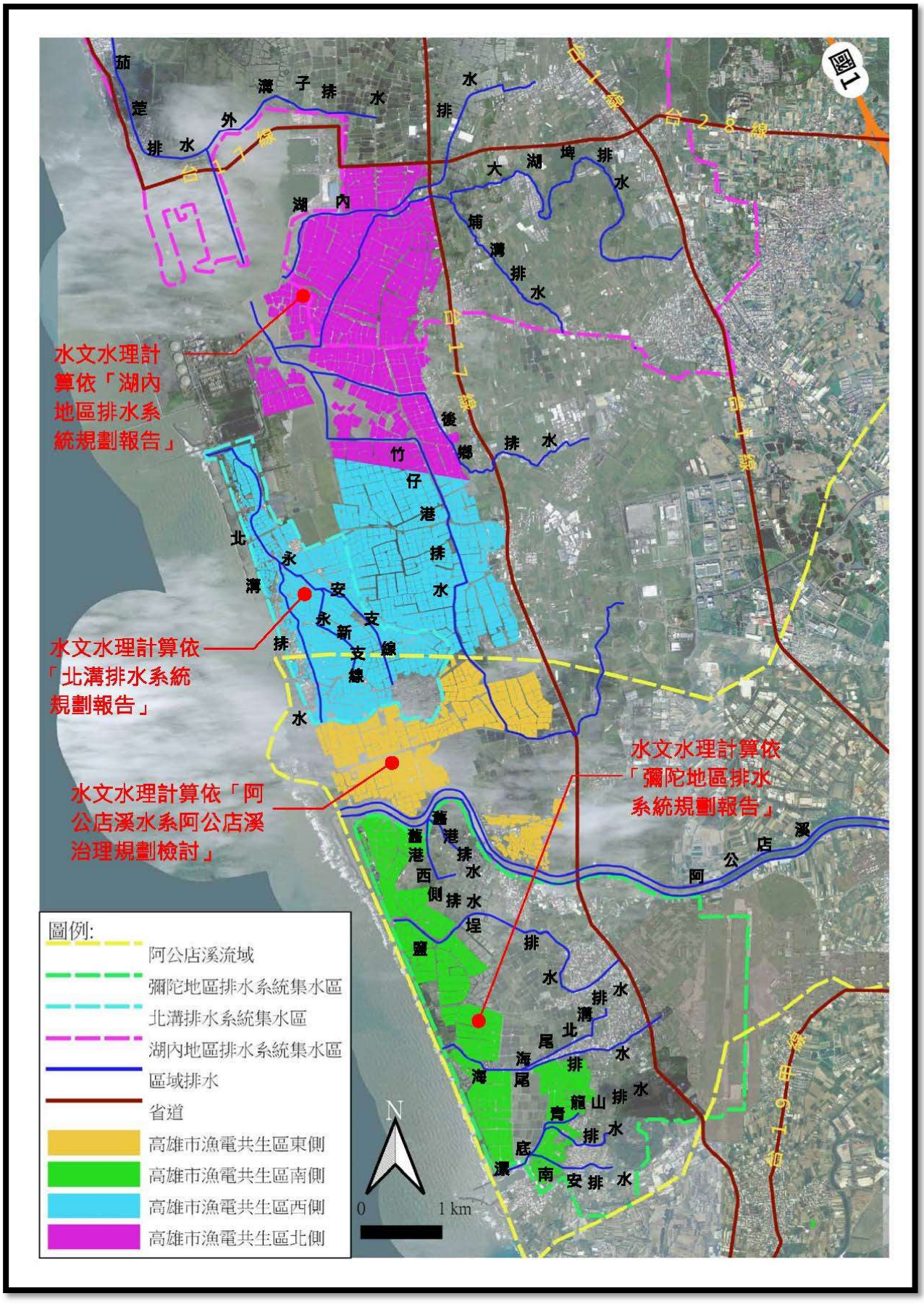

圖 6　本計畫範圍與周邊治理規劃報告關係圖

四、設計雨型

依經濟部水利署 111 年 4 月 22 日「出流管制計畫書與規劃書檢核基準及洪峰流量計算方法」，雨型以鄰近基地之中央氣象局或水利署雨量站 Horner 公式設計為原則。參照經濟部水利署 106 年 12 月「台灣地區雨量測站降雨強度-延時Horner公式參數分析」成果，本計畫周邊排水系統治理規劃報告中，其降雨強度公式所選用之雨量站，主要為水利署所屬阿蓮(2)及竹仔腳雨量站，惟竹仔腳雨量站未更新 Horner 參數，故選用阿蓮(2)雨量站進行後續水文水理分析。

為能配合前節暴雨量頻率分析之成果，各雨量站亦依循暴雨量頻率分析採用之理論分布來決定 Horner 參數值，並將參數列如表 6 ~ 表 7，雨量站分布圖如圖 9 所示。

$$I_t = \frac{a}{(t+b)^c}$$

式中，It 為降雨延時為 t 分鐘之降雨強度(mm/hr)；t 為降雨延時(min)；a、b、c 為係數。本計畫設計降雨組體圖之時間間隔Δt採 10 分鐘，相關降雨百分比如圖 7~圖 8 所示。

表 6　阿蓮(2)雨量站 Horner 公式參數表—對數皮爾遜三型

Horner 公式參數	重現期(年)					
	2	5	10	25	50	100
台灣地區雨量測站降雨強度-延時 Horner 公式參數分析(106 年 12 月)						
a	882.272	971.935	977.503	944.366	898.918	843.742
b	12.247	11.238	9.753	7.254	5.068	2.802
c	0.602	0.569	0.545	0.513	0.487	0.461

備註： 適用於湖內地區排水系統、彌陀地區排水系統。

表 7　阿蓮(2)雨量站 Horner 公式參數表—極端值一型

Horner 公式參數	重現期(年)					
	2	5	10	25	50	100
台灣地區雨量測站降雨強度-延時 Horner 公式參數分析(106 年 12 月)						
a	801.479	895.627	966.662	1066.199	1137.269	1210.956
b	10.920	9.850	9.373	9.054	8.751	8.546
c	0.586	0.557	0.544	0.534	0.527	0.521

備註： 適用於北溝排水系統、阿公店溪水系阿公店溪。

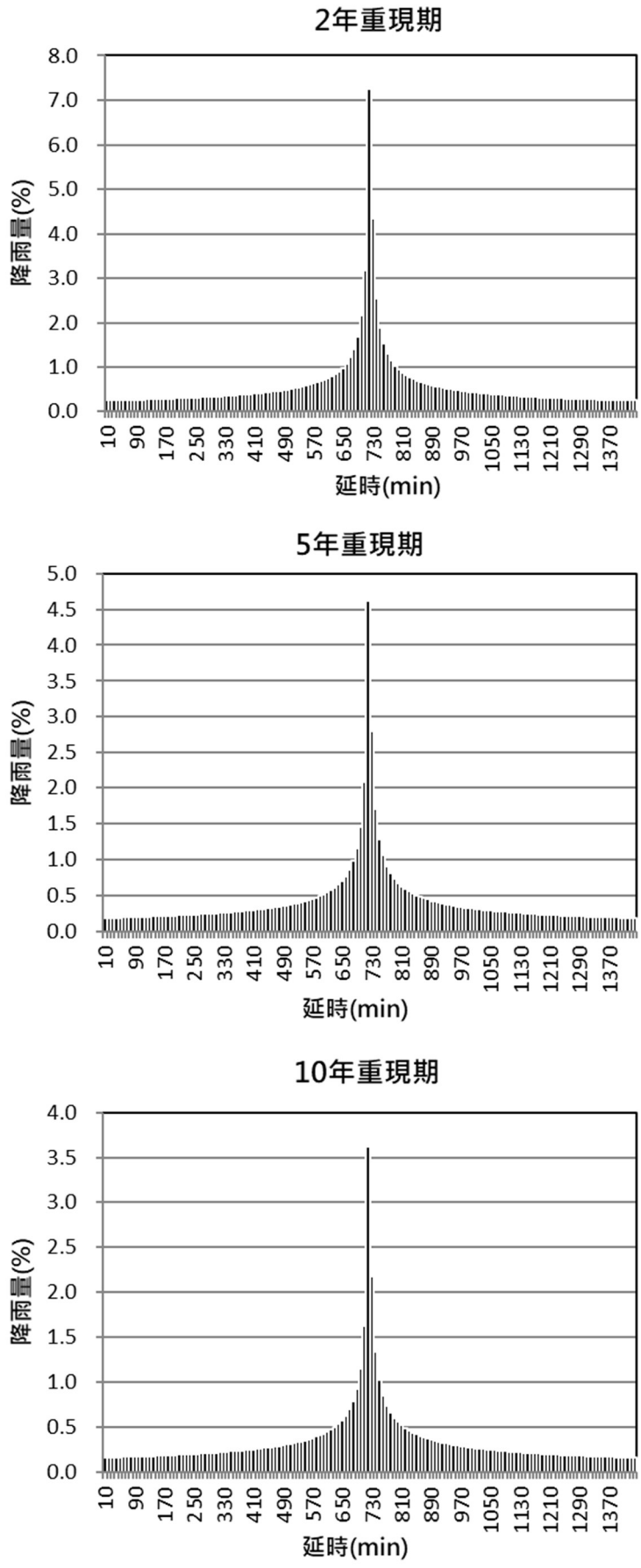

圖 7　阿蓮(2)雨量站各重現期距設計雨型圖—對數皮爾遜三型

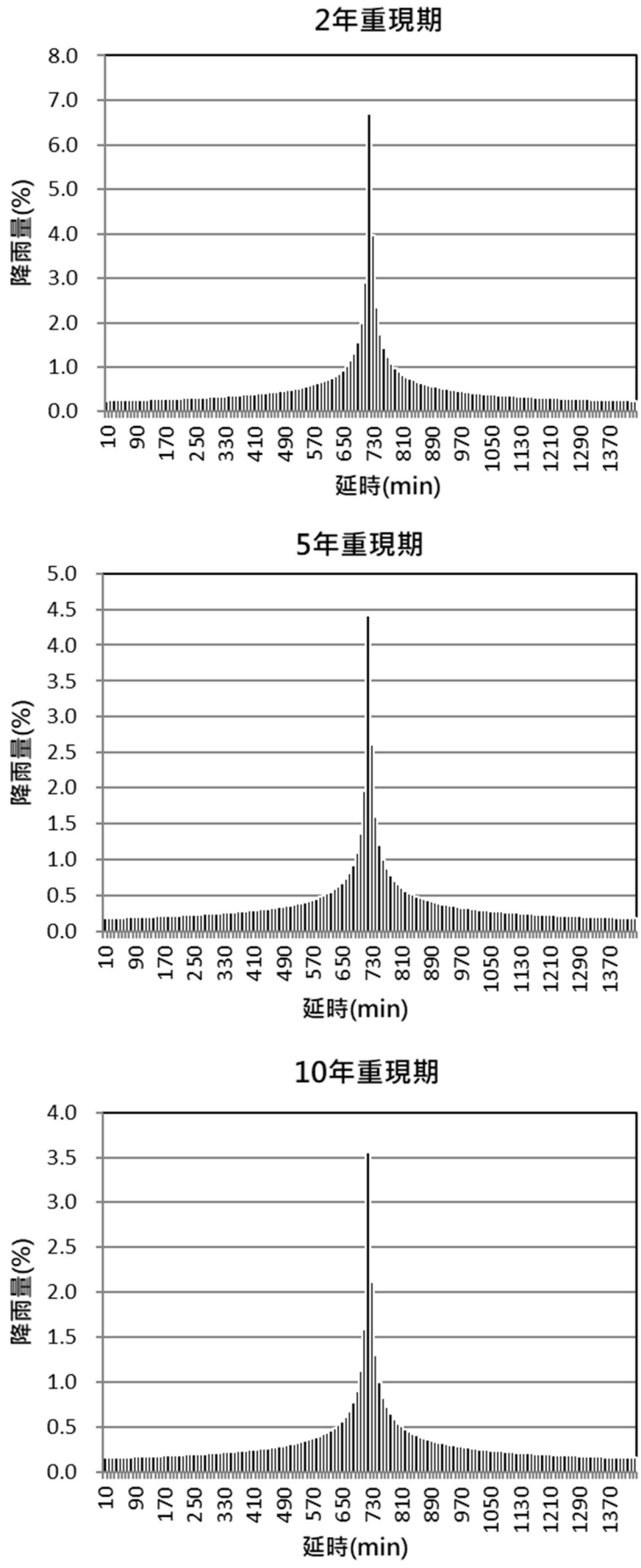

圖 8　阿蓮(2)雨量站各重現期距設計雨型圖—極端值一型

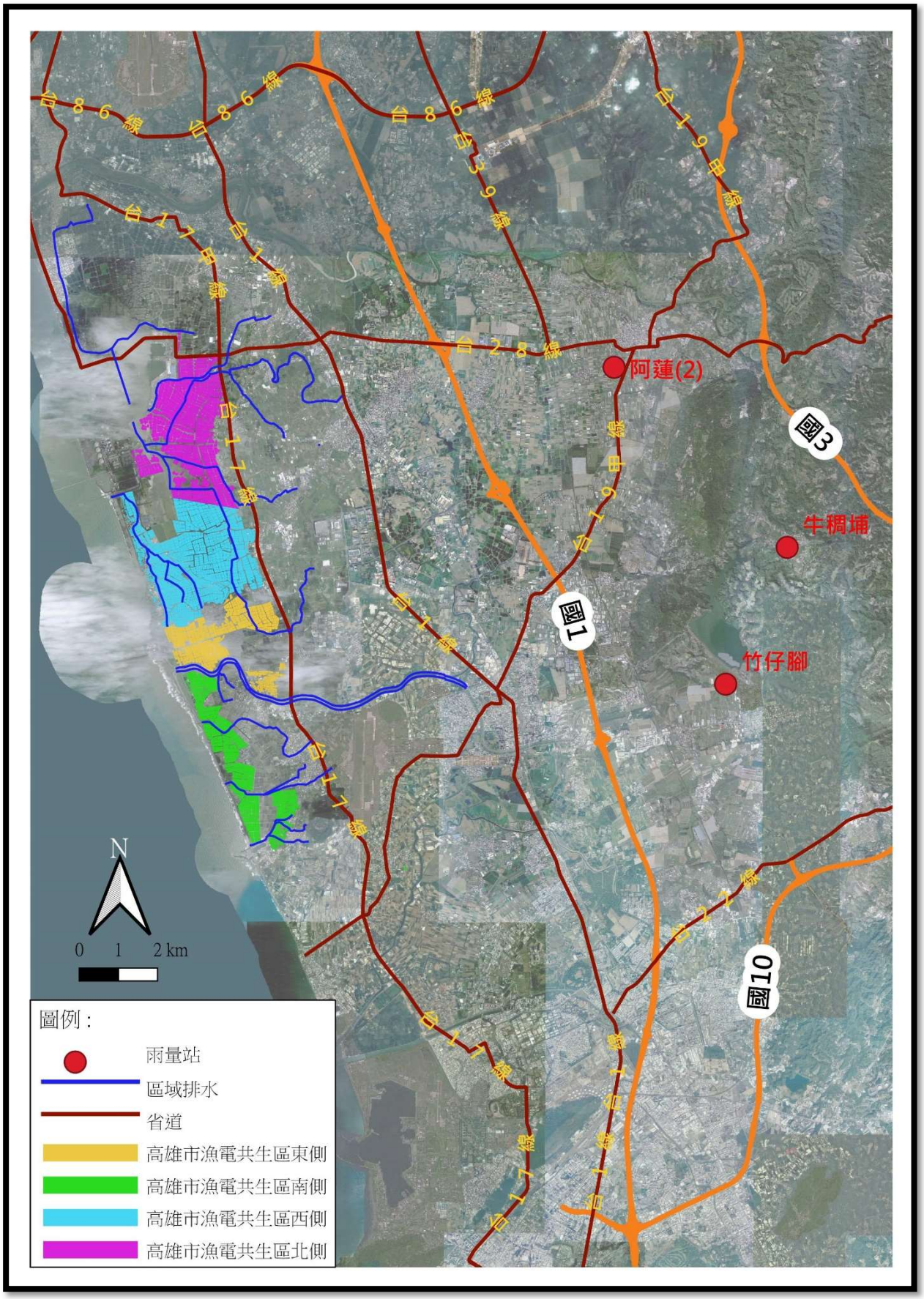

圖 9　本計畫範圍與周邊雨量站分布圖

五、集流時間分析

依經濟部水利署 111 年 4 月 22 日「出流管制計畫書與規劃書檢核基準及洪峰流量計算方法」，集流時間之計算應考量地表逕流至開發基地內排水路之流入時間，集流至開發基地排水出口之流下時間。

開發前集流時間乃參照周邊排水系統治理規劃報告，由各排水幹線控制點之地文因子，採用漫地流及渠流流速、美國加州公路局公式、Rziha 公式及周文德公式計算，依民國 92 年經濟部水利署「區域排水整治及環境營造規劃參考手冊」，以採漫地流及渠流流速推估較佳，若採其它方法推估，應採用較接近漫地流及渠流流速推估值之方法。本計畫採用之開發前集流時間如表 8 所示。

由於本計畫土地開發方式，為於既有地面上設置室內養殖建物，其屋頂設置太陽能面板，並無修改與調整既有水路之路徑，且開發後降雨先落於太陽能面板再滴落至室外魚塭或多功能蓄水池中，集流時間理應較開發前為長，故本計畫保守估算開發後之洪峰流量，採用和開發前相同之集流時間。

表 8　本計畫開發前、後集流時間統計表

計畫區域	所屬排水系統	開發前集流時間 (min)	開發後集流時間 (min)	備註
高雄市漁電共生區北側	湖內地區排水系統	23.4	23.4	湖內排水，控制點「E2-E1」
高雄市漁電共生區西側	北溝排水系統	248.4	248.4	北溝排水，控制點「出口」
高雄市漁電共生區東側	阿公店溪水系阿公店溪	30.0	30.0	漫地流及渠流公式，控制點「A2-A1」
高雄市漁電共生區南側	彌陀地區排水系統	135.0	135.0	漯底排水，控制點「C1」

六、有效降雨量計算

依經濟部水利署 111 年 4 月 22 日「出流管制計畫書與規劃書檢核基準及洪峰流量計算方法」，降雨損失計算以美國水土保持局(Soil Conservation Service 簡稱 SCS)之曲線號碼法(Curve Number，簡稱 CN)計算為原則。SCS 曲線值法為美國水土保持局(U.S. Soil Conservation Service)經由實驗與經驗累積所創立之方法，係將降雨分離為入滲與超滲降雨，以估計降雨損失及求得超滲降雨，其推估公式如下：

$$P_e = \frac{(P-0.2Y)^2}{(P+0.8Y)}$$

式中，Pe 為累積超滲降雨(mm)；P 為累積降雨量(mm)；Y 為土壤最大蓄水量(mm)，須由土壤條件決定。根據美國農業部工程手冊(National Engineering Handbook)標準，將土壤依最小入滲率大小分為四種土壤類型，而土壤覆蓋則依土地利用、耕作方式、水文條件及土壤種類而異。SCS 法依上述方式定出曲線號碼 CN 值(Curve Number)，定義如下：

$$Y = 25.4(\frac{1000}{CN} - 10)$$

經查詢經濟部中央地質調查所-地質資料整合查詢系統，本計畫主要位於全新世沖積層(a)及鹿港層(Ln)，其分布於各河道或低地，大部分為青灰色黏土及細砂。依 109 年 5 月經濟部水利署「出流管制技術手冊」P4-4 之表 4-1，保守評估基地土壤劃分為屬 C 類之砂質黏土。

太陽光電發電設備基礎及室內養殖建物，將依照土壤地質條件與地質鑽探資料，設計設備基礎及基樁規格與埋設深度，並經過專業土木技師或結構技師計算與簽證，且考量原有地形、地貌及生態，以衝擊影響最小為原則。

本計畫於民國 111 年 3 月 29、4 月 7 日、4 月 21 日、5 月 9 日邀請農委會、內政部、光電公協會及相關業者研議，於符合內政部及農委會建議及法規下，針對基地規劃重點，建議採室內養殖建物上限不超過 70%，餘 30%可設置多功能蓄水池及維持原地貌，由業者自由設計，以衡平漁民養殖權利、生態、出流管制三大需求。

且依據內政部營建署 111 年 5 月 10 日「室內水產養殖設施（屋頂型太陽光電）納入海岸利用管理可行性規劃報告」會議結論，依行政院農委會規定室內養殖設施建蔽率最高為 80%，但因涉及海岸管理特定區位，且建築行為將造成自然環境人工水泥化，故依內政部建議留設至少一定比例（至少 30%）基地面積之土地，維持原始地形地貌或露天通透狀態，其部分原可建築土地面積可改為設置戶外多功能蓄水池，兼顧滯洪、養水、生態等功能。

其中建議，基地開發面積不超過 70%做為室內養殖建物屋頂可設置太陽能光電、基地開發面積 10%做為室外多功能蓄水池(可兼作滯洪池)、基地開發面積 20%保持原貌，屋頂型 (室內養殖) 之綠能設施設置示意圖，如圖 10 所示。

本計畫依此基地使用類別來進行逕流量演算，以了解開發前後水域環境變化，本基地現況土地使用情形大部分為魚塭 (CN=55)，開發後使用情形依據基地開發面積不超過 70%做為室內養殖建物屋頂可設置太陽能光電(CN=98)、基地開發面積 10%做為室外多功能蓄水池(可兼作滯洪池)(CN=98)、基地開發面積 20%保持原貌(CN=55)之原則估算現況與開發後加權之曲線號碼 CN 值。本基地現況與開發後加權之曲線號碼 CN 值，詳表 9～表 10。

表 9　基地現況加權曲線號碼 CN 值表

土地使用類別	CN 值	現況用地	
		面積 (公頃)	百分比
高雄市漁電共生區北側	55	458.330	29.99%
高雄市漁電共生區西側	55	556.745	36.42%
高雄市漁電共生區東側	55	227.247	14.87%
高雄市漁電共生區南側	55	286.191	18.72%
面積合計		1528.513	100.00%
CN 值加權平均		55.00	-

表 10　基地開發後加權曲線號碼 CN 值表

土地使用類別	CN 值	開發後用地	
		面積 (公頃)	百分比
高雄市漁電共生區(全區) 室內養殖建物	98	1069.959	70.00%
高雄市漁電共生區(全區) 多功能蓄水池(可設光電)	98	152.851	10.00%
高雄市漁電共生區(全區) 原地貌(不設置光電)	55	305.703	20.00%
面積合計		1528.513	100.00%
CN 值加權平均		89.40	-

註：依據 111 年 5 月 10 日內政部營建署室內養殖海管會議結論：基地開發面積不超過 70%做為室內養殖建物屋頂、基地開發面積 10%做為室外多功能蓄水池(可兼作滯洪池)、基地開發面積 20%保持原貌(室外魚塭)。

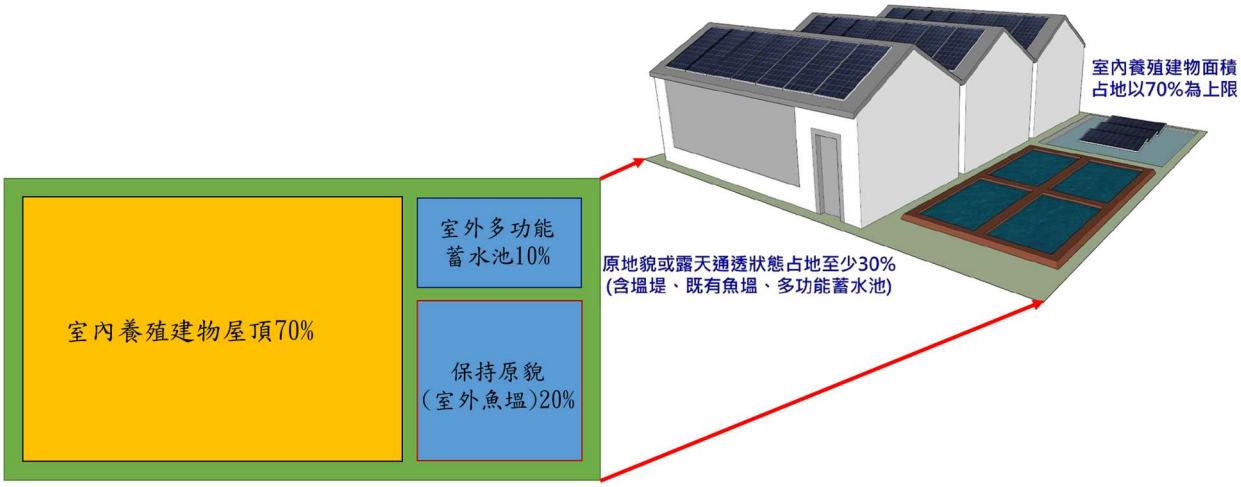

圖 10　屋頂型 (室內養殖) 之綠能設施設置示意圖

七、基地開發前後洪峰流量計算

本計畫推算各區域重現期距逕流量之方式，係依經濟部水利署 111 年 4 月 22 日「出流管制計畫書與規劃書檢核基準及洪峰流量計算方法」，配合前述暴雨雨型、降雨損失，採用無因次單位歷線法，合成各集水分區之逕流歷線，計算基地開發前後 2、5、10 年重現期距之洪峰流量。無因次單位歷線公式如下：

$$Q_p = \frac{0.208AR}{T_p}$$

$$T_p = \frac{t_r}{2} + 0.6T_c$$

$$T_b = 2.67T_p$$

式中，
Q_p：洪峰流量(cms)
A：集水區面積(km^2)
R：單位有效降雨量(mm)
T_p：洪峰到達時間(hr)
t_r：單位降雨延時(hr)
T_c：集流時間(hr)
T_b：歷線基期(hr)

依據無因次單位歷線搭配 SCS 曲線號碼法求得之有效降雨分布，求得各重現期距開發前後之逕流歷線，並整理開發前後洪峰流量如表 11 及圖 11~圖 14。

表 11　計畫區開發前、後 10 年重現期距洪峰流量表

重現期距(年)	高雄市漁電共生區北側	高雄市漁電共生區西側	高雄市漁電共生區東側	高雄市漁電共生區南側
開發前 10 年重現期距(cms)	85.585	42.392	43.432	27.538
開發後 10 年重現期距(cms)	132.077	64.398	64.035	42.715

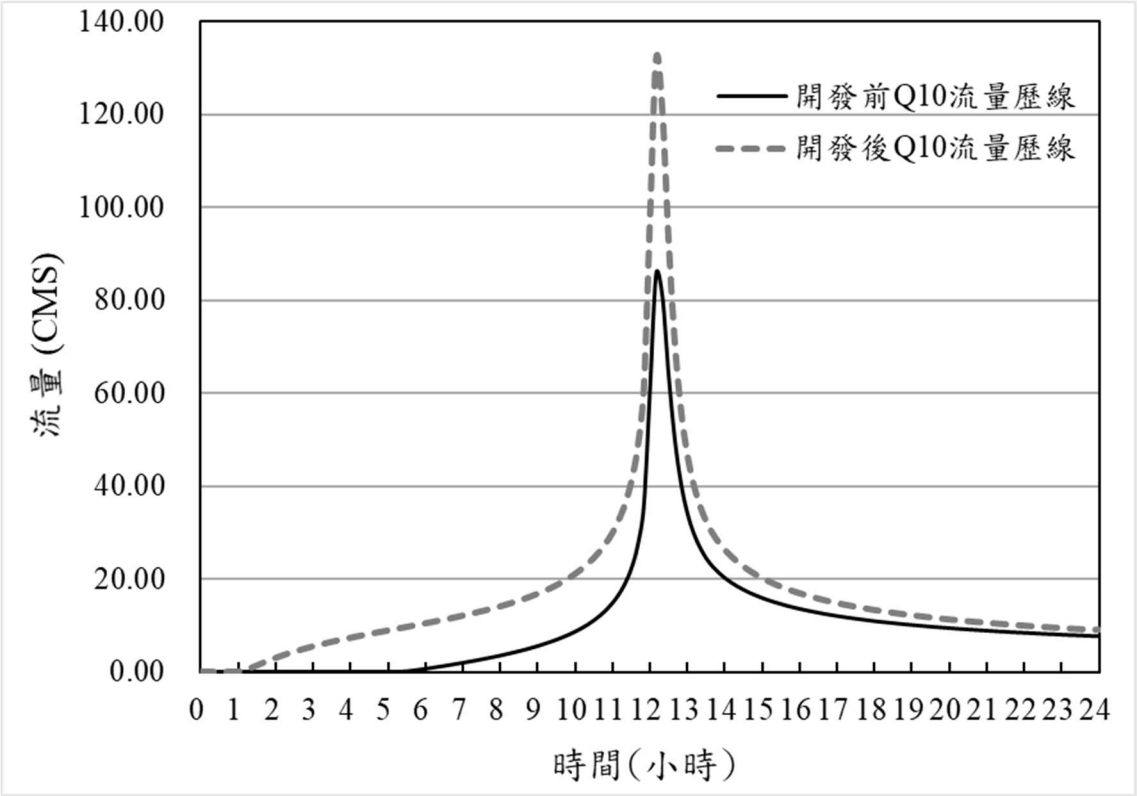

圖 11　高雄市漁電共生區北側-開發前後 10 年重現期距流量歷線

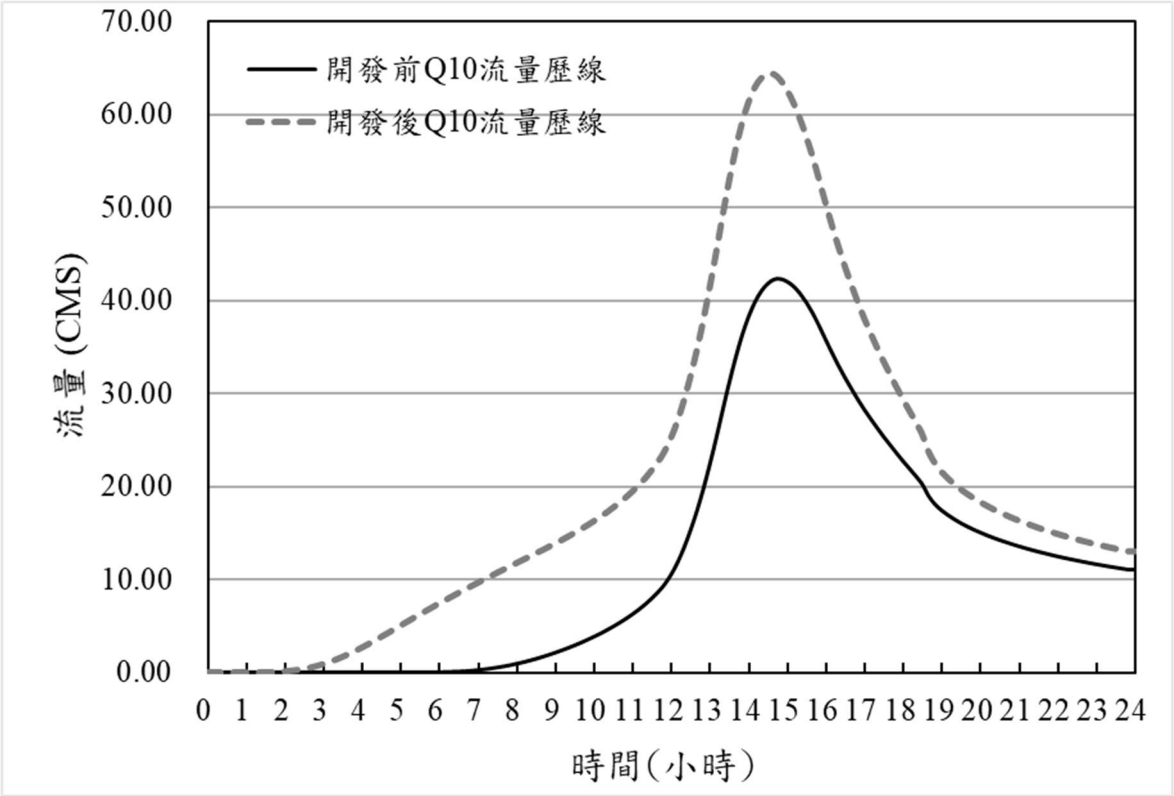

圖 12　高雄市漁電共生區西側-開發前後 10 年重現期距流量歷線

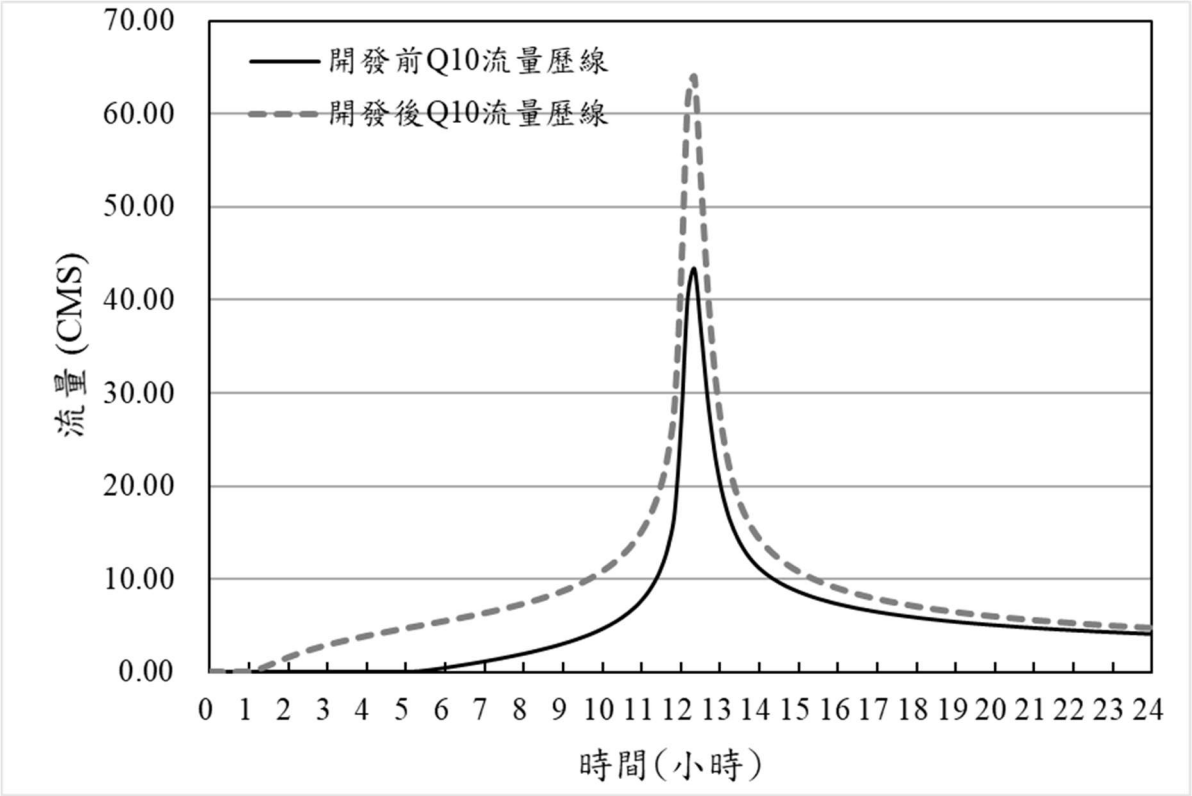

圖 13　高雄市漁電共生區東側-開發前後 10 年重現期距流量歷線

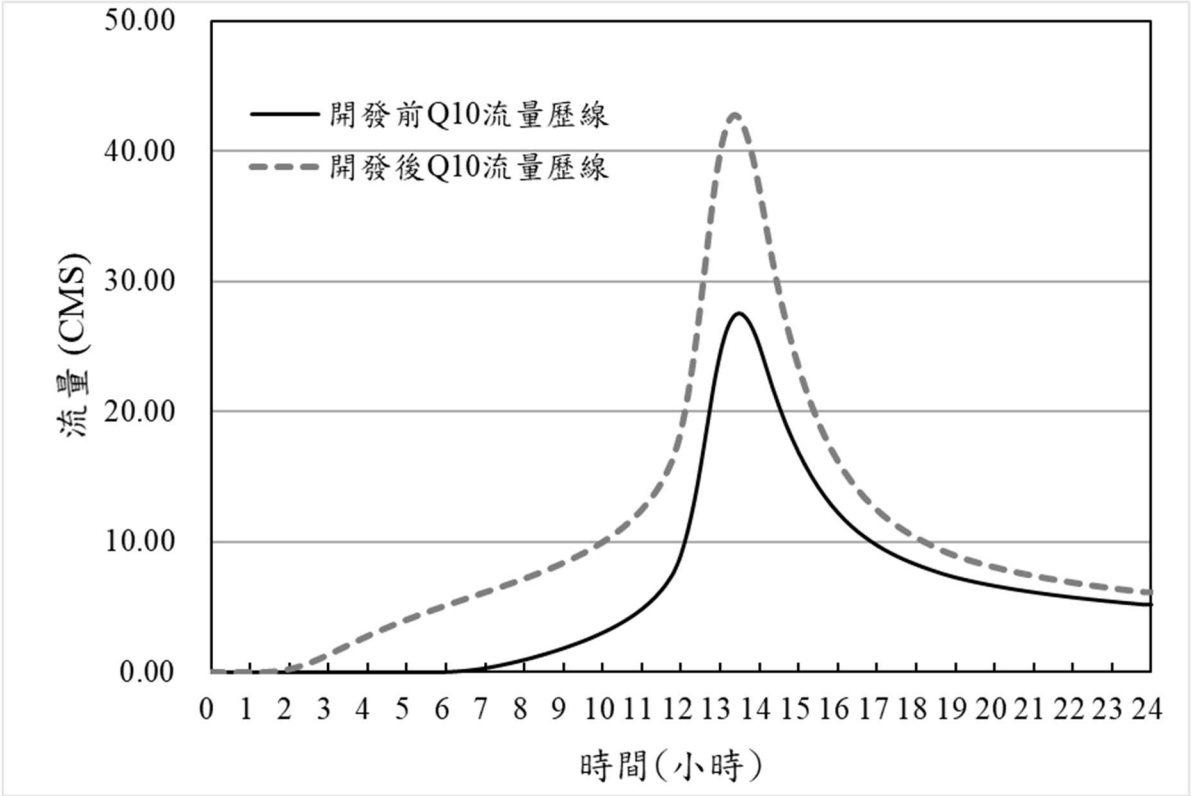

圖 14　高雄市漁電共生區南側-開發前後 10 年重現期距流量歷線

八、基地出流管制量訂定

依據民國 111 年 4 月 22 日經濟部水利署「出流管制計畫書與規劃書檢核基準及洪峰流量計算方法」，土地開發利用面積為 5 公頃以下，其基地出流管制量檢核基準為開發基地每公頃排水出流 10 年重現期距洪峰流量不大於 0.16 cms (即 0.16 cms/ha = 16 cms/km^2)。

且參考高雄區域排水規劃報告洪峰流量之比流量，如表 12 所示。本計畫依照區域排水保護標準為 10 年重現期距，與出流管制計畫出流管制量檢核基準規定取小值，做為後續漁電共生屋頂型(室內養殖)基地開發之基地出流管制量，因此，本計畫各分區允許放流量(出流管制量)訂定為 4.57 cms/km^2 (即 0.0457 cms/ha)。

另依據民國 111 年 4 月 22 日經濟部水利署「出流管制計畫書與規劃書檢核基準及洪峰流量計算方法」，基地開發後須針對聯外水路通洪能力進行檢核，因此，後續各別基地開發時須針對基地排入各別分區排水系統之聯外水路進行通洪能力檢核，若無法滿足本計畫各分區出流管制量 4.57 cms/km^2，則需降低各別基地開發之出流管制量，以確保基地周邊不致因基地開發而加劇淹水情事。

表 12　本計畫各分區所屬排水系統各重現期距比流量一覽表

本計畫分區	所屬排水系統	各重現期距比流量 (cms/km^2)		
		2 年	5 年	10 年
高雄市漁電共生區北側	湖內地區排水系統	3.55	5.22	6.16
高雄市漁電共生區西側	北溝排水系統	6.22	9.00	10.87
高雄市漁電共生區東側	阿公店溪水系阿公店溪	2.79	3.70	4.57
高雄市漁電共生區南側	彌陀地區排水系統	5.89	9.28	11.97

註：上述比流量依據高雄各區域排水規劃報告成果。

九、削減洪峰流量方案

為減少開發後對於區外排水之衝擊，本基地依「出流管制計畫書與規劃書檢核基準及洪峰流量計算方法」計算開發後之流量歷線，利用多功能蓄水池可兼用滯洪池之方式，將基地開發後之逕流水體以直排方式流入滯洪池，藉此吸納開發後增加之逕流量，並計算開發後 24 小時暴雨在 10 年重現期距所需滯洪量體之 1.2 倍，作為滯洪池所需量體。

本計畫擬於降雨前關閉魚塭出口閘門，以避免池體遭暴潮及聯外水路高水位倒灌，待排水出口處為低水位(低潮位)時，開啟出口閘門或利用抽水機排水，將多功能蓄水池之水位恢復至原深度。

基地開發於降雨期間，允許放流量(出流管制量)如第八節所述，訂定為 4.57 cms/km^2 (即 0.0457 cms/ha)，其各時間出流量即為出流歷線，入流歷線則採開發後 10 年重現期距 24 小時降雨，所需滯洪量體分析成果整理如表 13 所示。

表 13　所需滯洪量體計算結果與採用所需滯洪容量表

計畫區域	面積 (公頃)	允許放流量 (出流管制量) =面積×0.0457 (cms)	滯洪量需求量 (10 年重現期距) (立方公尺)	滯洪量需求量 × 安全係數(1.2) (立方公尺)
高雄市漁電共生區北側	458.330	20.95	1,291,459	2,351,155×1.2 = 2,821,386
高雄市漁電共生區西側	556.745	25.44	465,851	
高雄市漁電共生區東側	227.247	10.39	163,433	
高雄市漁電共生區南側	286.191	13.08	430,412	
總計	1528.513	69.86	2,351,155	

十、基地位於 10 年重現期距淹水區之因應對策

本計畫依民國 105 年經濟部水利署第三代淹水圖資，基地於 24 小時降雨量 350mm(約 10 年重現期距)有部分淹水之情形，屬易淹水區域，詳圖 15。由圖資套繪成果計算本基地淹水面積及量體，可統計在淹水深度超過 30 公分之部分，淹水面積與體積分別約 597,909 平方公尺與 307,247 立方公尺，詳表 14。

本計畫擬利用多功能蓄水池可兼用淹水補償設施之方式，於汛期時騰出補償空間，來減少淹水災害對周邊環境之影響，與滯洪池設計方式相同，於降雨期間閘門為關閉狀態，基地允許放流量(出流管制量)如第八節所述，訂定為 4.57 cms/km^2 (即 0.0457 cms/ha)。

表 14　本計畫套繪「經濟部水利署第三代淹水圖資」淹水面積與體積統計表

淹水深度 (公尺)	淹水面積 (m^2)	平均淹水深度 (m)	淹水體積 (m^3)
0.3 公尺<淹水深度<0.5 公尺	406,663.0	0.40	162,665
0.5 公尺<淹水深度<1.0 公尺	189,716.0	0.75	142,287
1.0 公尺<淹水深度<2.0 公尺	1,530.0	1.50	2,295
合計	597,909.0	-	307,247

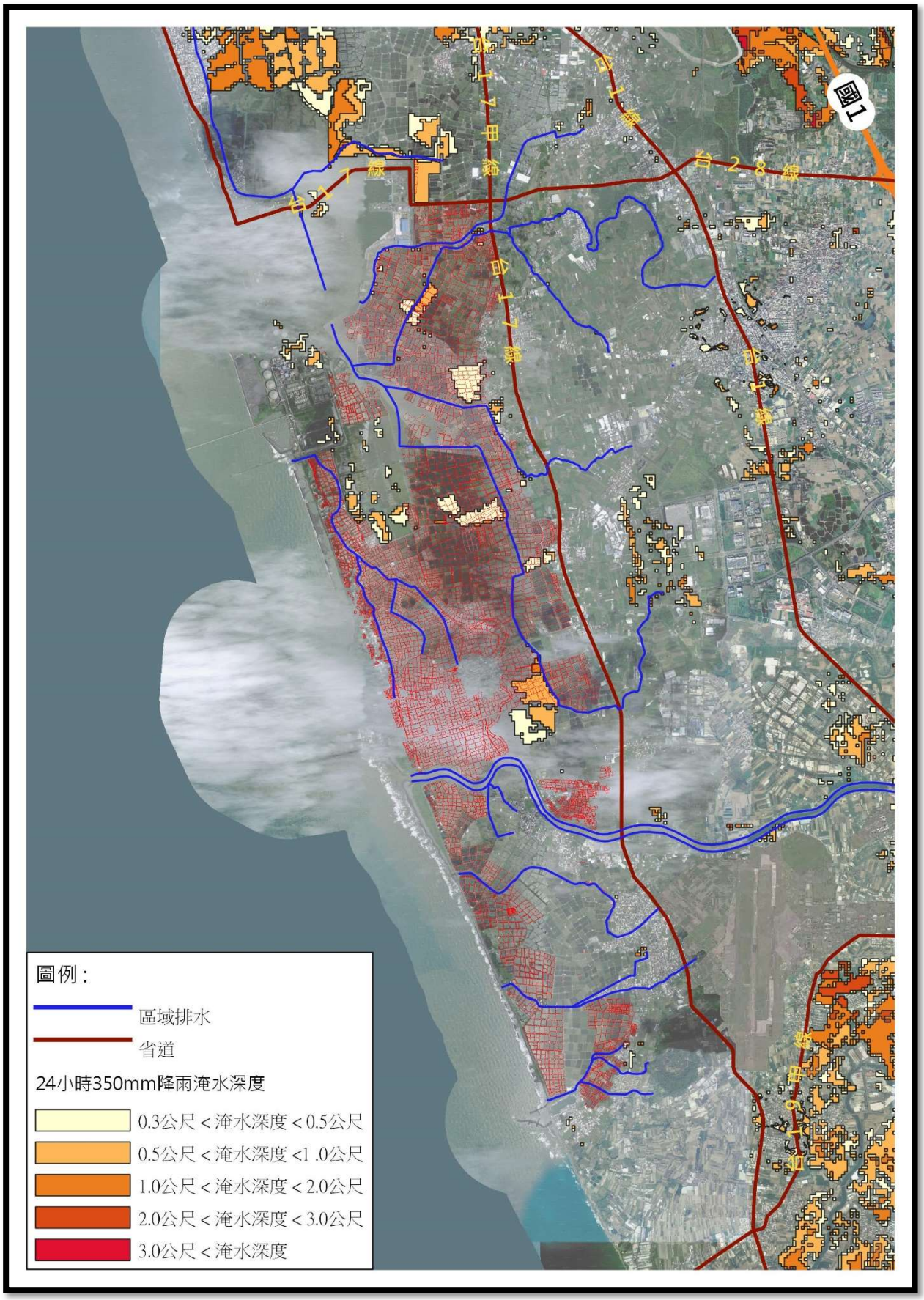
圖1
台17線
台17甲線
台28線
台17線
台17線
台17

十一、開發後逕流增加量及淹水補償量對室外漁塭水深影響

本計畫依據內政部營建署 111 年 5 月 10 日「室內水產養殖設施（屋頂型太陽光電）納入海岸利用管理可行性規劃報告」會議結論之建議，基地開發面積不超過 70%做為室內養殖建物屋頂可設置太陽能光電、基地開發面積 10%做為室外多功能蓄水池(可兼作滯洪池)、基地開發面積 20%保持原貌 (室外魚塭)，來進行後續多功能蓄水池(可兼作滯洪池)水深及室外魚塭水深說明。

一般多功能蓄水池(可兼作滯洪池)及室外魚塭之高度為 3.00 m，平均水深約為 1.0～1.5 m，堤頂高度距水面為 2.0～1.5 m，於降雨期間收納開發後逕流增加量及淹水補償量，因此，本計畫擬於降雨前預排將多功能蓄水池(可兼作滯洪池)水深降 1.00 m，做為降雨期間滯洪池使用，不足處再由基地開發面積 20%保持原貌 (室外魚塭)來吸納，經檢算室外魚塭水深增加量計算如表 15 所示。

表 15　降雨期間漁塭水深增加量計算表

計畫區域	滯洪量需求量 × 安全係數 (1.2)	淹水體積 (m^3)	總需求滯洪體積 (m^3)	多功能蓄水池(可兼作滯洪池)面積 (ha) (計畫面積 *10%)	多功能蓄水池(可兼作滯洪池) 1 公尺水深可滯洪體積 (m^3)	室外魚塭面積 (ha) (計畫面積 *20%)	室外魚塭增加水深 (m)
高雄市漁電共生區 全區	2,821,386	307,247	3,128,633	152.851	1,528,513	305.703	0.523

註：

1.依據 111 年 5 月 10 日內政部營建署室內養殖海管會議結論：基地開發面積不超過 70%做為室內養殖建物屋頂、基地開發面積 10%做為室外多功能蓄水池(可兼作滯洪池)、基地開發面積 20%保持原貌(室外魚塭)。

2.室外魚塭增加水深(m) = (總需求滯洪體積-多功能蓄水池 1 公尺水深可滯洪體積(m^3) / 室外漁塭面積(m^2)。

十二、結論

考量降雨期間基地允許放流量(出流管制量)如第八節所述，訂定為 4.57 cms/km^2 (即 0.0457 cms/ha)，且在滯洪調節及淹水補償作用下，於降雨前預排將多功能蓄水池(可兼作滯洪池)水深降 1.00 m，做為降雨期間滯洪池使用，不足處再由基地開發面積 20%保持原貌 (室外魚塭)來吸納，經檢算室外漁塭增加水深為 0.523 公尺，低於室外漁塭堤頂高與水面之距離 (2.0 ~ 1.5 公尺)，應不致有溢堤(流)之風險。

另依據民國 111 年 4 月 22 日經濟部水利署「出流管制計畫書與規劃書檢核基準及洪峰流量計算方法」，基地開發後須針對聯外水路通洪能力進行檢核，因此，後續各別基地開發時須針對基地排排入各別分區排水系統之聯外水路進行通洪能力檢核，若無法滿足本計畫各分區出流管制量 4.57 cms/km^2 (即 0.0457 cms/ha)，則需降低各別基地開發之出流管制量，以確保基地周邊不致因基地開發而加劇淹水情事。

十三、建議

計畫範圍內之土地開發面積如達一定規模以上，致增加逕流者，將依水利法第 83 條之 7 等相關規定提送出流管制計畫書送主管機關辦理審查核定。另如涉及依區域計畫法申請非都市土地使用分區變更、依都市計畫法申請都市土地使用分區或公共設施用地變更，則依第 83 條之 8 先送審出流管制規劃書。

為了承擔開發區更多逕流量，基地在開發時可採用低衝擊開發技術（Low Impact Development，簡稱 LID），常見技術包括：透水性鋪面（Porous Pavement)、雨水儲集系統(Rainwater Harvesting）、植生滯留槽(Bioretention)、植物草溝（Vegetated Swales)及自然排水系統（Natural Drainage System）…等，以減少暴雨帶來的洪災，同時兼具有生態的效益。

預先抽排及出口閘門放水操作，可有效增加多功能蓄水池滯洪能力、避免影響水產養殖經濟效益，亦可預防排水幹線溢堤情況發生。惟考量每座多功能蓄水池面積、水深、養殖水產種類、聯外排水效率等，各池體皆有所不同，後續開發單位應針對個案做好完善調查及規劃，並依相關行政程序規定辦理申請及審查，方能進行該區域開發。

參考文獻：

1. 水利規劃試驗所(2019)，出流管制計畫書與規劃書檢核基準及洪峰流量計算方法，經濟部水利署。
2. 水利規劃試驗所(2020)，出流管制技術手冊，經濟部水利署。
3. 張向寬、欉順忠(2012)，魚塭區域之排洪特性與防止溢堤方案，農業工程學報，59(1):15-25。
4. 經濟部水利署(2010)，「易淹水地區水患治理計畫」高雄縣管區域排水彌陀地區排水系統規劃報告，經濟部水利署。
5. 經濟部水利署(2013)，「易淹水地區水患治理計畫」高雄市管區域排水北溝排水系統規劃報告，經濟部水利署。
6. 經濟部水利署(2013)，「易淹水地區水患治理計畫」第3階段實施計畫高雄市管區域排水湖內地區排水系統規劃報告，經濟部水利署。
7. 經濟部水利署(2014)，阿公店溪水系阿公店溪治理規劃檢討，經濟部水利署。
8. 經濟部水利署(2016)，高雄市24小時延時定量降水淹水潛勢圖。
9. 經濟部水利署(2017)，臺灣地區雨量測站降雨強度-延時 Horner 公式分析。
10. 譚義績、侯文祥、賴進松(2010)，沿海魚塭養殖區之排水觀測與排洪特性研究，經濟部水利署水利規劃試驗所。
11. 譚義績、賴進松、陳德豪(2010)，豪雨期間魚塭排水特性之研究及其對區域排水系統之影響評估，國立臺灣大學生物環境系統工程學系，碩士論文。

屏東縣可優先推動漁業經營結合綠能之區位範圍暨專案計畫區位範圍海岸利用管理可行性規劃報告

排水影響分析及因應對策

屋頂型 (室內養殖)

申　請　人：　經濟部能源局

規 劃 單 位：　遠翊工程顧問有限公司

製 作 日 期：　中華民國 111 年 09 月

<table>
<tr><td colspan="4">工程專業技師簽証報告</td></tr>
<tr><td rowspan="2">一</td><td rowspan="2">案名</td><td colspan="2">名稱：屏東縣可優先推動漁業經營結合綠能之區位範圍
暨專案計畫區位範圍海岸利用管理可行性規劃報告
排水影響分析及因應對策 - 屋頂型 (室內養殖)</td></tr>
<tr><td colspan="2">案號：</td></tr>
<tr><td rowspan="3">二</td><td rowspan="3">簽証技師</td><td colspan="2">姓名：黃宏信</td></tr>
<tr><td colspan="2">科別：水利工程科</td></tr>
<tr><td colspan="2">技師執業執照字號：技執字第 008813 號</td></tr>
<tr><td>三</td><td>簽証法令
依據</td><td colspan="2">技師法第十三條第三項</td></tr>
<tr><td rowspan="3">四</td><td rowspan="3">委託者</td><td colspan="2">名稱：工業技術研究院</td></tr>
<tr><td colspan="2">地址：310401 新竹縣竹東鎮中興路四段 195 號</td></tr>
<tr><td>電話：(03) 5917722</td><td>傳真：(03) 5162893</td></tr>
<tr><td>五</td><td>委託事項</td><td>排水影響分析及因應對策
水文水理分析簽証</td><td>委託日期：
111 年 8 月 24 日</td></tr>
<tr><td rowspan="3">六</td><td rowspan="3">受委託廠商</td><td colspan="2">名稱：遠翊工程顧問有限公司</td></tr>
<tr><td colspan="2">地址：台中市南區德富路 101 號 4 樓之 2</td></tr>
<tr><td>電話：04-22629282</td><td>傳真：04-22620282</td></tr>
<tr><td rowspan="5">七</td><td rowspan="5">簽証說明</td><td>簽証範圍：水利工程</td><td rowspan="4">執業圖記
 
</td></tr>
<tr><td>簽証項目：□設計□監造</td></tr>
<tr><td>■其它
水文水理分析簽証</td></tr>
<tr><td>簽証內容：
排水影響分析及因應對策</td></tr>
<tr><td colspan="2">簽証意見：
符合相關規定。</td></tr>
<tr><td>八</td><td>日期</td><td>中華民國 111 年 9 月　日</td><td>技師簽署：黃宏信</td></tr>
<tr><td colspan="4">備註：水利技師執業範圍：從事防洪、禦潮、灌溉、排水、堰、壩、堤防、涵渠、下水道、給水、水力發電、築港、河川橋樑、水資源開發、水工結構、山坡地開發、河川地開發、海埔地開發等工程及其他有關水利工程之規劃、設計、監造、研究、分析、試驗、評價、鑑定、施工、養護、檢驗及計劃管理等業務。</td></tr>
</table>

技　師　證　書

技證字第 **004344** 號



姓　　名：黃宏信
性　　別：男
出 生 年 月 日：民國 62 年 9 月 28 日
身分證統一編號：T12179 ****
科　　別：水利工程科
考試及格證書字號：(93) 專高技字第 000103 號

上列申請人經技師考試及格依法請領技師證書
核與技師法規定相符合行發給證書此證

行政院公共工程委員會
主　任　委　員

郭瑤琪

中華民國　94　年　4　月　4　日

技師執業執照

技執字第 008813 號



技師　　黃宏信　　申請執業核與技師法規定

相符合行發給執業執照准予執業登記事項如下：

一、姓名：黃宏信　性別：男

　　身分證明文件字號：T12179 ****

二、出生年月日：民國 62 年 9 月 28 日

三、執業方式：技師法第 7 條第 1 項第 2 款

四、執業機構名稱：遠翊工程顧問有限公司

　　所在地：臺中市南區德富路 101 號 4 樓之 2

五、技師科別及證書字號：水利工程科　技證字第 004344 號

六、執業範圍：(如背面)

七、執照有效期間：自民國 108 年 5 月 15 日至 114 年 5 月 14 日止

行政院公共工程委員會

主　任　委　員

吳澤成

中華民國　108　年　5　月　15　日（核發）

水利工程科執業範圍：

從事防洪、禦潮、灌溉、排水、堰、壩、堤防、涵渠、下水道、給水、水力發電、築港、河川橋樑、水資源開發、水工結構、山坡地開發、河川地開發、海浦地開發等工程及其他有關水利工程之規劃、設計、監造、研究、分析、試驗、評價、鑑定、施工、養護、檢驗及計劃管理等業務。

一、計畫位置及所屬水系範圍

本計畫屏東縣劃設範圍包含：新園鄉、東港鎮及林邊鄉等 3 個行政區，總面積約為 245.836 公頃。

本計畫範圍主要位處非都市土地，土地使用分區以一般農業區為主，面積約為 231.692 公頃，佔總面積之 94.24 %。土地使用編定以養殖用地為主，面積約為 128.672 公頃，佔總面積之 52.34 %，其次為農牧用地，面積約為 103.02 公頃，佔總面積之 41.90 %，如表 1 所示。另本計畫範圍北側部分土地屬於都市土地-林邊都市計畫範圍，土地使用分區為農業區，面積約 14.027 公頃，佔總面積之 5.71 %。

本計畫範圍橫跨東港溪流域及林邊溪流域。北側座落於東港溪流域，南側則屬林邊溪流域之範圍。鄰近區域排水區域包含南埔埤排水幹支線、林邊排水幹線、林邊第一號排水幹線、及林邊第二號排水幹線。計畫範圍與周邊區域排水設施之關係詳圖 1。

表 1　本計畫土地使用分區分類統計表

土地分類	使用分區	使用地	面積(公頃)	百分比	面積(公頃)	百分比
非都市土地	一般農業區	農牧用地	103.02	41.90%	231.692	94.24%
		養殖用地	128.672	52.34%		
	未編定土地		0.117	0.05%	0.117	0.05%
都市計畫地區-林邊都市計畫	農業區		14.027	5.71%	14.027	5.71%
總計			**245.836**	**100.00%**	**245.836**	**100.00%**

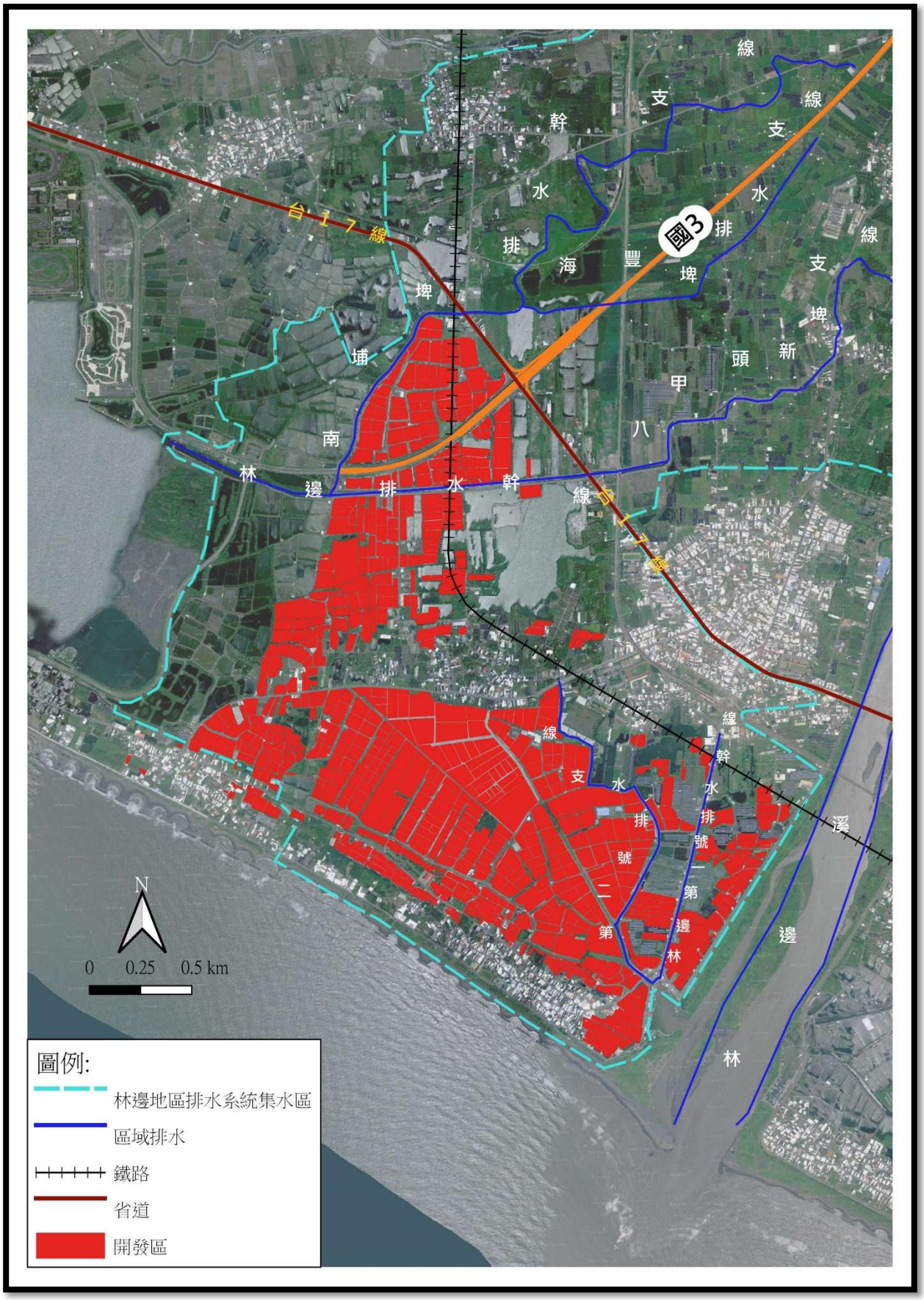

圖 1　計畫範圍與周邊區域排水設施關係圖

二、地文特性

本計畫區均屬平原地區，標高皆在 9 公尺以下，地勢大致由東北向西南傾斜，平均坡降在 1/1,000。林邊排水幹線區下游段沿海公路以西特顯低窪，地勢由北東南三方向該區傾斜、地面標高均在 0.5 公尺以下，近年來受地盤下陷影響，地勢更形低窪，最低地盤達-0.3 公尺，屏東縣漁電共生區周邊地形地勢分佈，如圖 2 所示。由於漁塭周圍排水滙集，排水困難而經常成為淹水區，位於南方之第二號排水支線(放索溝排水)及林邊第一號排水幹線出口，地勢標高在 1.0 公尺以下，出口低窪區地盤標高亦在-0.2 公尺，常受外水頂托。林邊地區排水系統總集水面積約 15.46 平方公里，包括 3 條幹線、3 條支線及其分線，總長約 15.65 公里，彙整和屏東縣漁電共生區相關聯之排水幹線，詳表 2。

表 2　林邊地區排水系統-排水幹線控制點特性表

排水幹線名稱	集水面積 A (km^2)	流路長 L (km)	高差 H (m)
林邊排水幹線出口	11.53	8.29	9.00
南埔埤排水幹支線出口	5.48	7.40	8.89
林邊第一號排水幹線出口	0.72	2.77	0.85
第二號排水支線出口	3.21	2.89	1.50

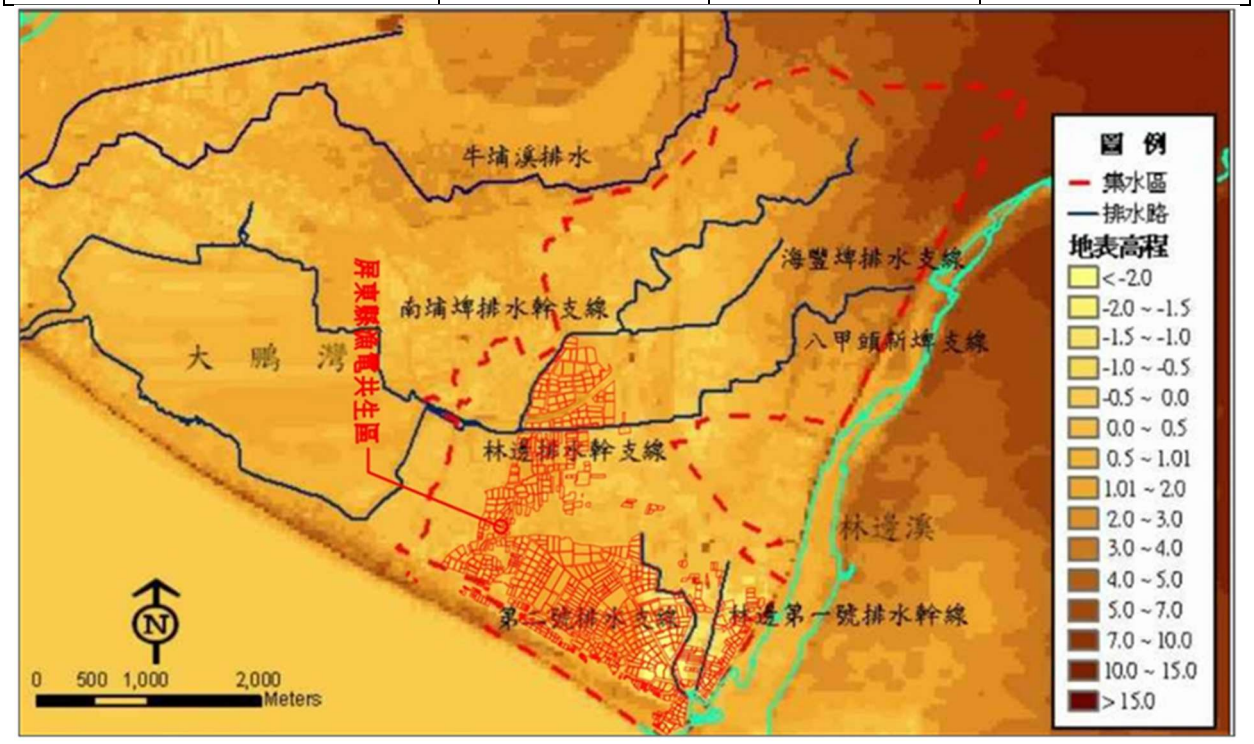

圖 2　本計畫地形地勢分布圖

資料來源: 經濟部水利署 108 年「易淹水地區水患治理計畫」屏東縣管區域排水林邊地區排水系統規劃報告

三、暴雨量頻率分析

依經濟部水利署 111 年 4 月 22 日「出流管制計畫書與規劃書檢核基準及洪峰流量計算方法」，採 24 小時降雨延時總降雨量，並採主管機關核定之治理規劃報告之各重現期距分析成果，無治理規劃報告者，採鄰近氣象局或水利署雨量站之降雨強度-延時 Horner 公式分析。

本計畫區屬林邊地區排水系統集水區，依經濟部水利署 108 年「易淹水地區水患治理計畫」屏東縣管區域排水林邊地區排水系統規劃報告，該區暴雨頻率分析選用水利署雨量觀測站屏東（5），並以等雨量線法分析結果，作為排水治理規劃設計之雨量，其成果詳表 3。

表 3　林邊地區排水系統暴雨量頻率分析成果表

計畫名稱	各重現期一日降雨量(mm/day)					
	2年	5年	10年	25年	50年	100年
屏東縣佳冬鄉羌園排水出口改善工程檢討調查報告(1983)	193	308	393	481 (20年)	604	703
屏東縣林邊地區排水系統改善檢討報告(1990)	195	292	359	449	518	539
屏東縣牛埔溪排水系統改善再檢討規劃報告（1997）	182	271	327	396	444	490
屏東縣東港地區第一區域排水改善檢討（2003）	184	269	321	381	423	461
羌園地區排水檢討及環境營造規劃報告（2007）	251	372	461	583	681	786
「易淹水地區水患治理計畫」縣管河川林邊溪水系規劃水文分析報告(2007)—連續24hr	295	444	554	705	826	955
本次（2007）	264	351	410	485	542	599

備註：

1. 採用對數皮爾遜三型理論分布。
2. 單位：mm。
3. 該成果表已經由連續雨量觀測比值修正(24 小時暴雨量)。
4. 資料來源：經濟部水利署 108 年「易淹水地區水患治理計畫」屏東縣管區域排水林邊地區排水系統規劃報告。

四、設計雨型

依經濟部水利署 111 年 4 月 22 日「出流管制計畫書與規劃書檢核基準及洪峰流量計算方法」，雨型以鄰近基地之中央氣象局或水利署雨量站 Horner 公式設計為原則。參照經濟部水利署 106 年 12 月「台灣地區雨量測站降雨強度-延時Horner公式參數分析」成果，林邊地區排水系統於治理規劃報告中，其降雨強度公式所選用之雨量站為水利署所屬屏東（5）雨量測站。為能配合前節暴雨量頻率分析成果，屏東(5)雨量站亦依循暴雨量頻率分析採用之理論分布來決定 Horner 參數值(對數皮爾遜三型)，並將參數列如表 4，雨量站分布圖詳圖 4。

$$I_t = \frac{a}{(t+b)^c}$$

式中，It 為降雨延時為 t 分鐘之降雨強度(mm/hr)；t 為降雨延時(min)；a、b、c 為係數。本計畫設計降雨組體圖之時間間隔Δt採 10 分鐘，相關降雨百分比如圖 3 所示。

表 4　屏東(5)雨量站 Horner 公式參數表—對數皮爾遜三型

Horner 公式參數	重現期(年)					
	2	5	10	25	50	100
台灣地區雨量測站降雨強度-延時 Horner 公式參數分析(106 年 12 月)						
a	678.109	928.025	1257.013	2015.174	3015.821	4608.646
b	8.207	14.265	22.807	40.255	58.652	80.849
c	0.557	0.551	0.568	0.608	0.647	0.690

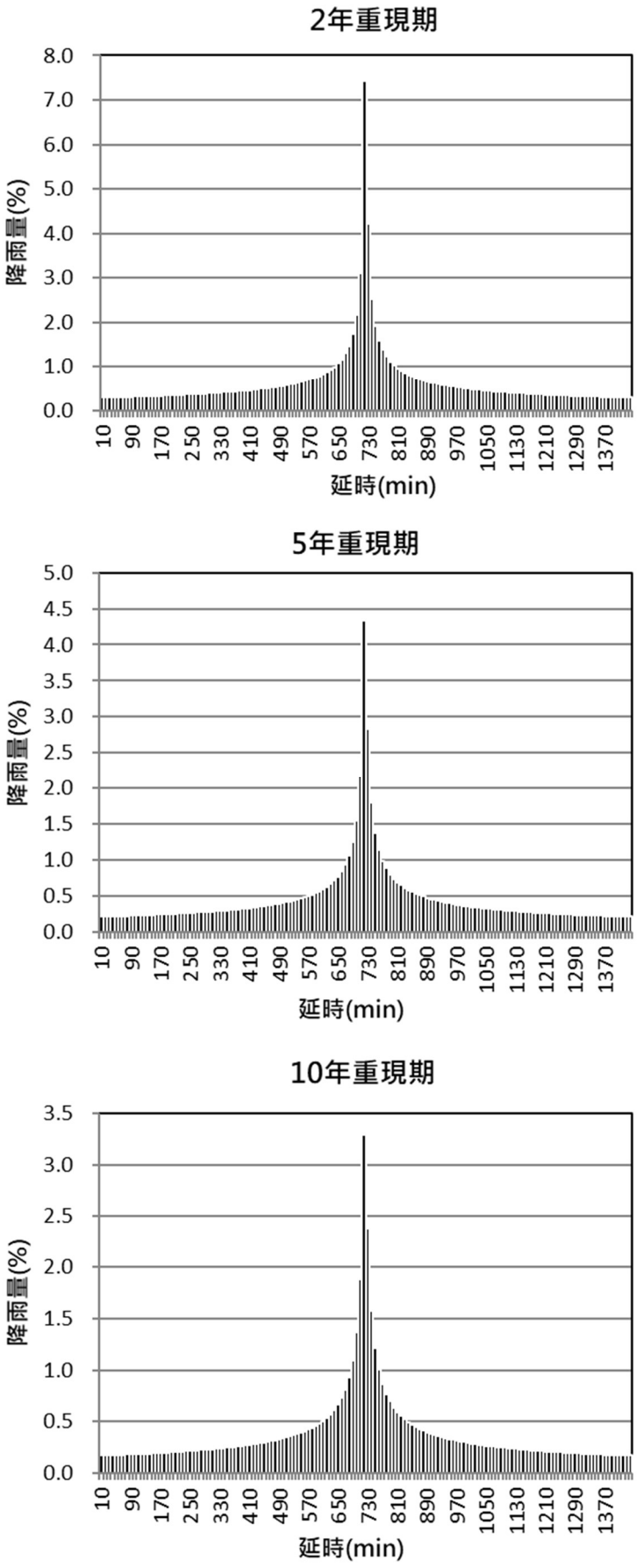

圖 3　屏東(5)雨量站各重現期距設計雨型圖—對數皮爾遜三型

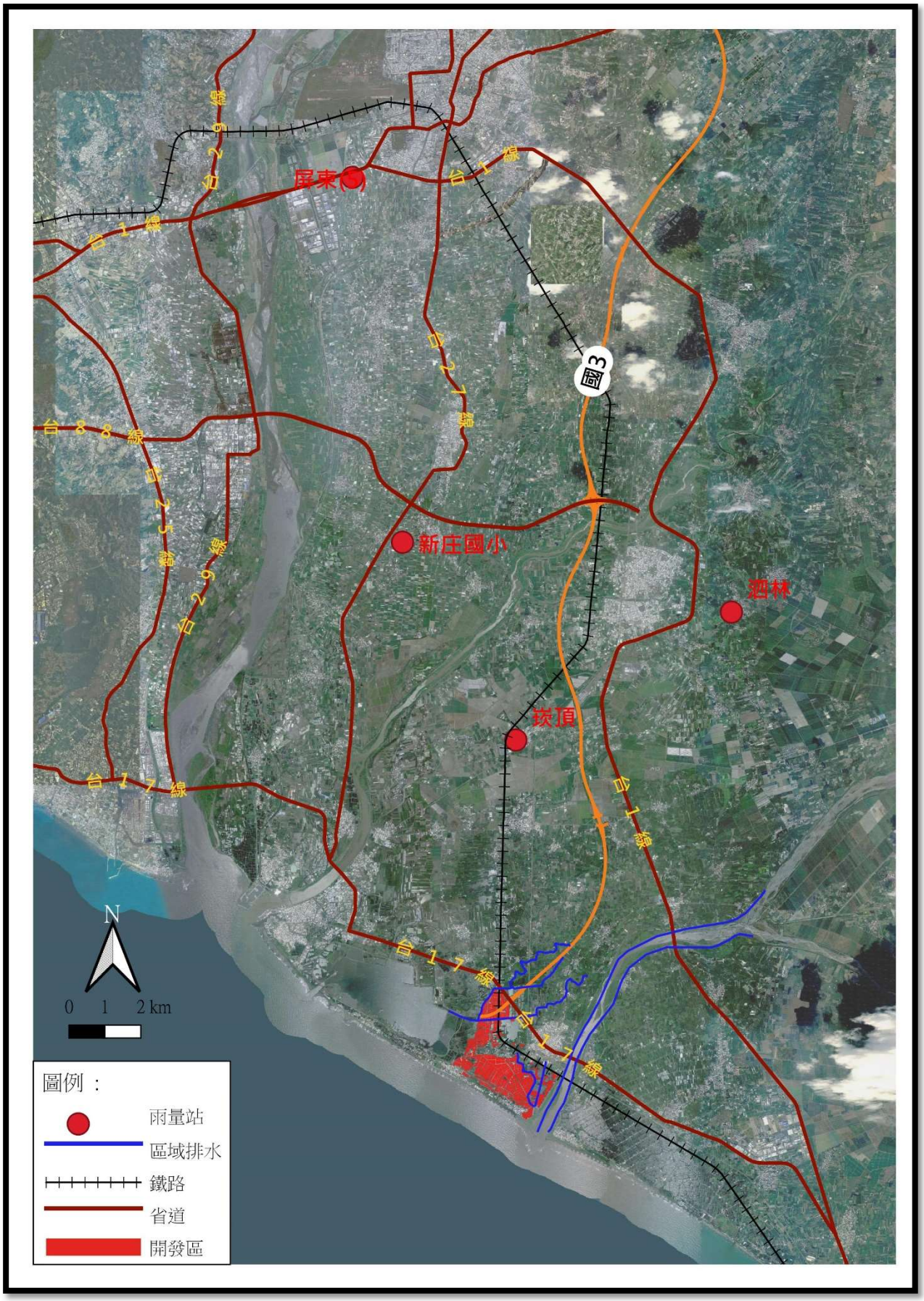

圖 4　本計畫範圍與周邊雨量站分布圖

五、集流時間分析

依經濟部水利署 111 年 4 月 22 日「出流管制計畫書與規劃書檢核基準及洪峰流量計算方法」，集流時間之計算應考量地表逕流至開發基地內排水路之流入時間，集流至開發基地排水出口之流下時間。

開發前集流時間乃參照周邊排水系統治理規劃報告，由各排水幹線控制點之地文因子，採用漫地流及渠流流速、美國加州公路局公式、Rziha 公式及周文德公式計算，依民國 92 年經濟部水利署「區域排水整治及環境營造規劃參考手冊」，以採漫地流及渠流流速推估較佳，若採其它方法推估，應採用較接近漫地流及渠流流速推估值之方法。本計畫採用之開發前集流時間如表 5 所示。

由於本計畫土地開發方式，為於既有地面上設置室內養殖建物，其屋頂設置太陽能面板，並無修改與調整既有水路之路徑，且開發後降雨先落於太陽能面板再滴落至室外魚塭或多功能蓄水池中，集流時間理應較開發前為長，故本計畫保守估算開發後之洪峰流量，採用和開發前相同之集流時間。

表 5　本計畫開發前、後集流時間統計表

計畫區域	所屬排水系統	開發前集流時間 (min)	開發後集流時間 (min)	備註
屏東縣漁電共生區	林邊地區排水系統	201.50	201.50	林邊第一號排水幹線，林邊第一號排水幹線出口(0k+000)

六、有效降雨量計算

依經濟部水利署 111 年 4 月 22 日「出流管制計畫書與規劃書檢核基準及洪峰流量計算方法」，降雨損失計算以美國水土保持局(Soil Conservation Service 簡稱 SCS)之曲線號碼法(Curve Number，簡稱 CN)計算為原則。SCS 曲線值法為美國水土保持局(U.S. Soil Conservation Service)經由實驗與經驗累積所創立之方法，係將降雨分離為入滲與超滲降雨，以估計降雨損失及求得超滲降雨，其推估公式如下：

$$P_e = \frac{(P-0.2Y)^2}{(P+0.8Y)}$$

式中，Pe 為累積超滲降雨(mm)；P 為累積降雨量(mm)；Y 為土壤最大蓄水量(mm)，須由土壤條件決定。根據美國農業部工程手冊(National Engineering Handbook)標準，將土壤依最小入滲率大小分為四種土壤類型，而土壤覆蓋則依土地利用、耕作方式、水文條件及土壤種類而異。SCS 法依上述方式定出曲線號碼 CN 值(Curve Number)，定義如下：

$$Y = 25.4(\frac{1000}{CN} - 10)$$

經查詢經濟部中央地質調查所-地質資料整合查詢系統，本計畫主要位於全新世沖積層(a)及鹿港層(Ln)，其分布於各河道或低地，大部分為青灰色黏土及細砂。依 109 年 5 月經濟部水利署「出流管制技術手冊」P4-4 之表 4-1，保守評估基地土壤劃分為屬 C 類之砂質黏土。

太陽光電發電設備基礎及室內養殖建物，將依照土壤地質條件與地質鑽探資料，設計設備基礎及基樁規格與埋設深度，並經過專業土木技師或結構技師計算與簽證，且考量原有地形、地貌及生態，以衝擊影響最小為原則。

本計畫於民國 111 年 3 月 29、4 月 7 日、4 月 21 日、5 月 9 日邀請農委會、內政部、光電公協會及相關業者研議，於符合內政部及農委會建議及法規下，針對基地規劃重點，建議採室內養殖建物上限不超過 70%，餘 30%可設置多功能蓄水池及維持原地貌，由業者自由設計，以衡平漁民養殖權利、生態、出流管制三大需求。

且依據內政部營建署 111 年 5 月 10 日「室內水產養殖設施（屋頂型太陽光電）納入海岸利用管理可行性規劃報告」會議結論，依行政院農委會規定室內養殖設施建蔽率最高為 80%，但因涉及海岸管理特定區位，且建築行為將造成自然環境人工水泥化，故依內政部建議留設至少一定比例（至少 30%）基地面積之土地，維持原始地形地貌或露天通透狀態，其部分原可建築土地面積可改為設置戶外多功能蓄水池，兼顧滯洪、養水、生態等功能。

其中建議，基地開發面積不超過 70%做為室內養殖建物屋頂可設置太陽能光電、基地開發面積 10%做為室外多功能蓄水池(可兼作滯洪池)、基地開發面積 20%保持原貌，屋頂型 (室內養殖) 之綠能設施設置示意圖，如圖 5 所示。

本計畫依此基地使用類別來進行逕流量演算，以了解開發前後水域環境變化，本基地現況土地使用情形大部分為魚塭 (CN=55)，開發後使用情形依據基地開發面積不超過 70%做為室內養殖建物屋頂可設置太陽能光電(CN=98)、基地開發面積 10%做為室外多功能蓄水池(可兼作滯洪池)(CN=98)、基地開發面積 20%保持原貌(CN=55)之原則估算現況與開發後加權之曲線號碼 CN 值。本基地現況與開發後加權之曲線號碼 CN 值，詳表 6～表 7。

表 6　基地現況加權曲線號碼 CN 值表

土地使用類別	CN 值	現況用地	
		面積 (公頃)	百分比
屏東縣漁電共生區	55	245.836	100.00%
面積合計		245.836	100.00%
CN 值加權平均		55.00	-

表 7　基地開發後加權曲線號碼 CN 值表

土地使用類別	CN 值	開發後用地	
		面積 (公頃)	百分比
屏東縣漁電共生區(全區) 室內養殖建物	98	172.085	70.00%
屏東縣漁電共生區(全區) 多功能蓄水池(可設光電)	98	24.584	10.00%
屏東縣漁電共生區(全區) 原地貌(不設置光電)	55	49.167	20.00%
面積合計		245.836	100.00%
CN 值加權平均		89.40	-

註：依據 111 年 5 月 10 日內政部營建署室內養殖海管會議結論：基地開發面積不超過 70%做為室內養殖建物屋頂、基地開發面積 10%做為室外多功能蓄水池(可兼作滯洪池)、基地開發面積 20%保持原貌(室外魚塭)。

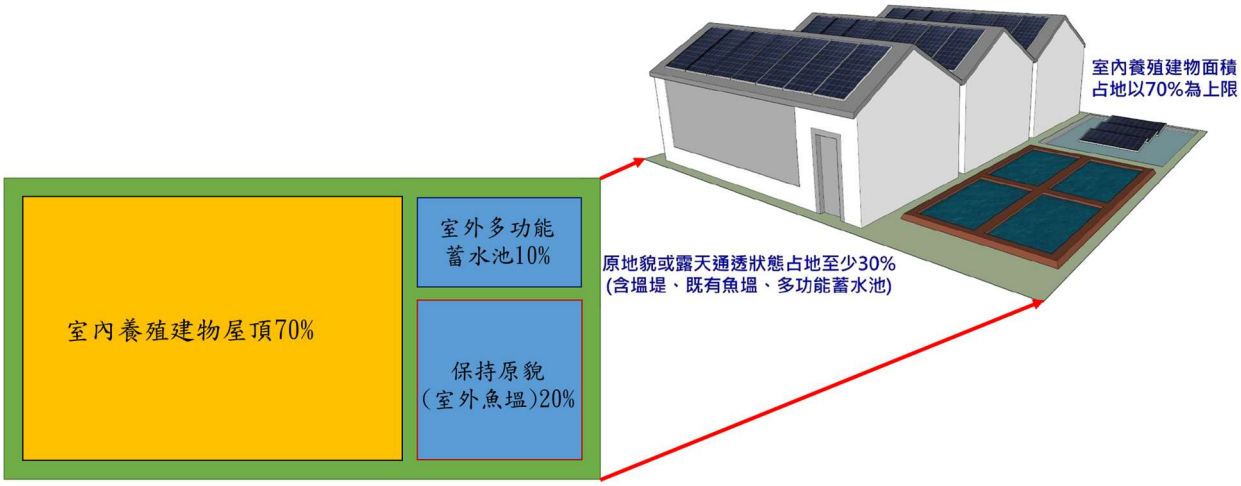

圖 5　屋頂型 (室內養殖) 之綠能設施設置示意圖

七、基地開發前後洪峰流量計算

本計畫推算各區域重現期距逕流量之方式，係依經濟部水利署 111 年 4 月 22 日「出流管制計畫書與規劃書檢核基準及洪峰流量計算方法」，配合前述暴雨雨型、降雨損失，採用無因次單位歷線法，合成各集水分區之逕流歷線，計算基地開發前後 2、5、10 年重現期距之洪峰流量。無因次單位歷線公式如下：

$$Q_p = \frac{0.208AR}{T_p}$$

$$T_p = \frac{t_r}{2} + 0.6T_c$$

$$T_b = 2.67T_p$$

式中，
Q_p：洪峰流量(cms)
A：集水區面積(km^2)
R：單位有效降雨量(mm)
T_p：洪峰到達時間(hr)
t_r：單位降雨延時(hr)
T_c：集流時間(hr)
T_b：歷線基期(hr)

依據無因次單位歷線搭配 SCS 曲線號碼法求得之有效降雨分布，求得各重現期距開發前後之逕流歷線，並整理開發前後洪峰流量如表 8 及圖 6。

表 8　計畫區開發前、後 10 年重現期距洪峰流量表

重現期距(年)	屏東縣漁電共生區
開發前 10 年重現期距(cms)	22.904
開發後 10 年重現期距(cms)	33.846

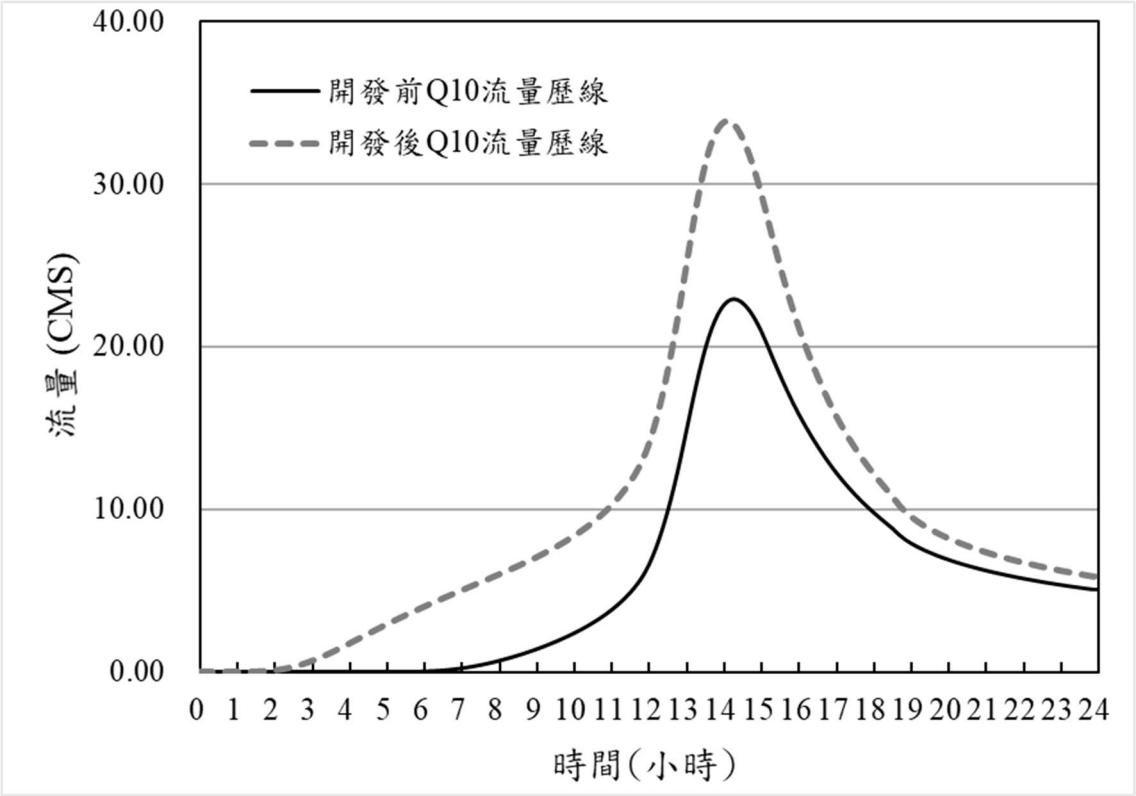

圖 6　屏東縣漁電共生區-開發前後 10 年重現期距流量歷線

八、基地出流管制量訂定

依據民國 111 年 4 月 22 日經濟部水利署「出流管制計畫書與規劃書檢核基準及洪峰流量計算方法」，土地開發利用面積為 5 公頃以下，其基地出流管制量檢核基準為開發基地每公頃排水出流 10 年重現期距洪峰流量不大於 0.16 cms (即 0.16 cms/ha = 16 cms/km^2)。

且參考屏東區域排水規劃報告洪峰流量之比流量，如表 9 所示。本計畫依照區域排水保護標準為 10 年重現期距，與出流管制計畫出流管制量檢核基準規定取小值，做為後續漁電共生屋頂型(室內養殖)基地開發之基地出流管制量，因此，本計畫各分區允許放流量(出流管制量)訂定為 4.46 cms/km^2 (即 0.0446 cms/ha)。

另依據民國 111 年 4 月 22 日經濟部水利署「出流管制計畫書與規劃書檢核基準及洪峰流量計算方法」，基地開發後須針對聯外水路通洪能力進行檢核，因此，後續各別基地開發時須針對基地排入各別分區排水系統之聯外水路進行通洪能力檢核，若無法滿足本計畫各分區出流管制量 4.46 cms/km^2，則需降低各別基地開發之出流管制量，以確保基地周邊不致因基地開發而加劇淹水情事。

表 9　本計畫各分區所屬排水系統各重現期距比流量一覽表

本計畫分區	所屬排水系統	各重現期距比流量 (cms/km^2)		
		2 年	5 年	10 年
屏東縣漁電共生區	林邊第一排水系統	3.48	4.04	4.46

註：上述比流量依據林邊第一排水規劃報告成果。

九、削減洪峰流量方案

為減少開發後對於區外排水之衝擊，本基地依「出流管制計畫書與規劃書檢核基準及洪峰流量計算方法」計算開發後之流量歷線，利用多功能蓄水池可兼用滯洪池之方式，將基地開發後之逕流水體以直排方式流入滯洪池，藉此吸納開發後增加之逕流量，並計算開發後 24 小時暴雨在 10 年重現期距所需滯洪量體之 1.2 倍，作為滯洪池所需量體。

本計畫擬於降雨前關閉魚塭出口閘門，以避免池體遭暴潮及聯外水路高水位倒灌，待排水出口處為低水位(低潮位)時，開啟出口閘門或利用抽水機排水，將多功能蓄水池之水位恢復至原深度。

基地開發於降雨期間，允許放流量(出流管制量)如第八節所述，訂定為 4.46 cms/km^2 (即 0.0446 cms/ha)，其各時間出流量即為出流歷線，入流歷線則採開發後 10 年重現期距 24 小時降雨，所需滯洪量體分析成果整理如表 10 所示。

表 10　所需滯洪量體計算結果與採用所需滯洪容量表

計畫區域	面積 (公頃)	允許放流量 (出流管制量) =面積×0.0446 (cms)	滯洪量需求量 (10 年重現期距) (立方公尺)	滯洪量需求量 × 安全係數(1.2) (立方公尺)
屏東縣漁電共生區	245.836	10.96	267,833	267,833×1.2 = 321,400
總計	245.836	10.96	267,833	

十、基地位於 10 年重現期距淹水區之因應對策

本計畫依民國 105 年經濟部水利署第三代淹水圖資，基地於 24 小時降雨量 500 mm(超過 10 年重現期距) 並無淹水之情勢，詳圖 7。

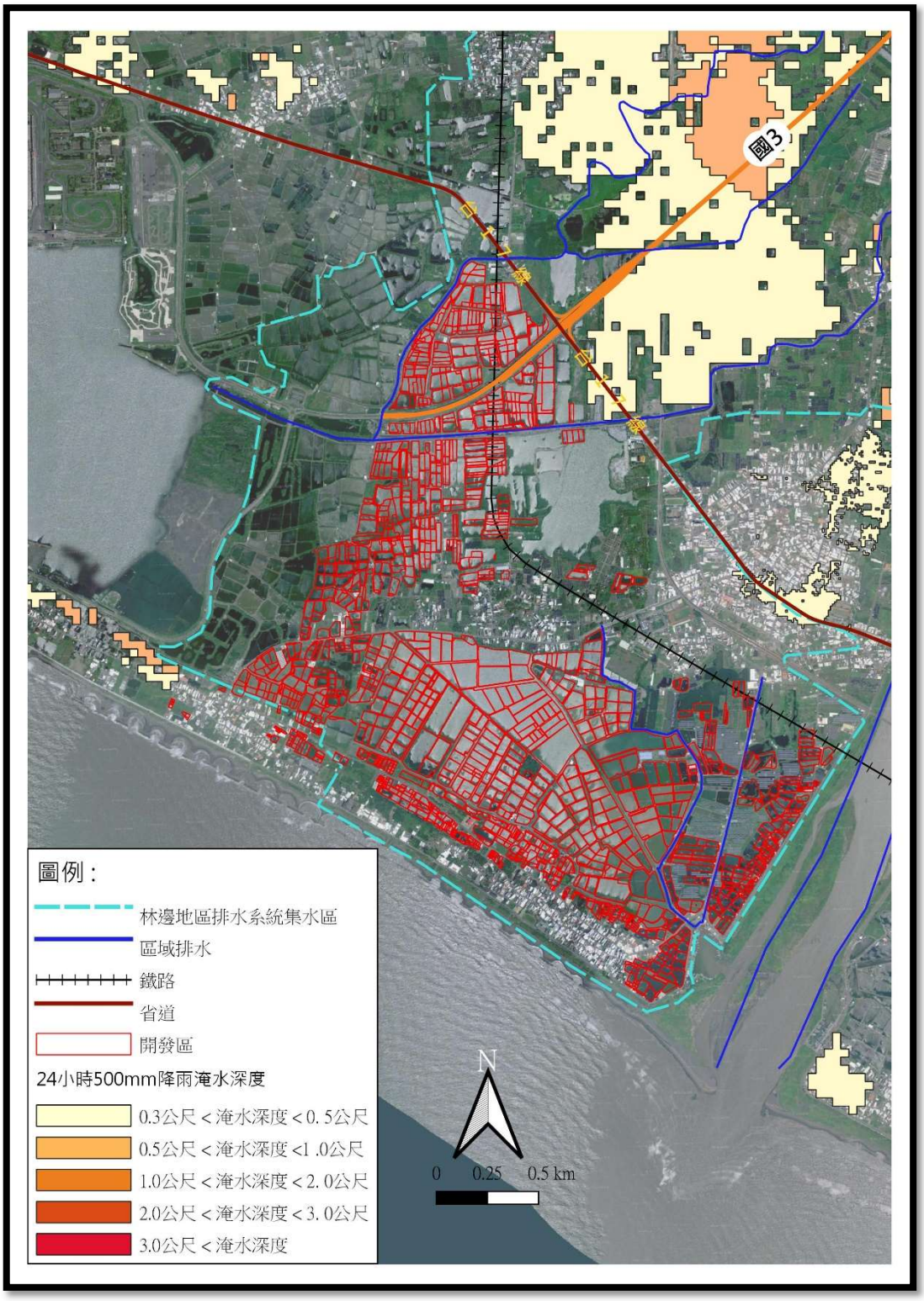

圖 7　基地 24hr500mm 降雨淹水範圍圖(10 年重現期距)

十一、開發後逕流增加量及淹水補償量對室外漁塭水深影響

本計畫依據內政部營建署 111 年 5 月 10 日「室內水產養殖設施（屋頂型太陽光電）納入海岸利用管理可行性規劃報告」會議結論之建議，基地開發面積不超過 70%做為室內養殖建物屋頂可設置太陽能光電、基地開發面積 10%做為室外多功能蓄水池(可兼作滯洪池)、基地開發面積 20%保持原貌 (室外魚塭)，來進行後續多功能蓄水池(可兼作滯洪池)水深及室外魚塭水深說明。

一般多功能蓄水池(可兼作滯洪池)及室外魚塭之高度為 3.00 m，平均水深約為 1.0～1.5 m，堤頂高度距水面為 2.0～1.5 m，於降雨期間收納開發後逕流增加量及淹水補償量，因此，本計畫擬於降雨前預排將多功能蓄水池(可兼作滯洪池)水深降 1.00 m，做為降雨期間滯洪池使用，不足處再由基地開發面積 20%保持原貌 (室外魚塭)來吸納，經檢算室外魚塭水深增加量計算如表 11 所示。

表 11　降雨期間漁塭水深增加量計算表

計畫區域	滯洪量需求量 × 安全係數 (1.2)	淹水體積 (m^3)	總需求滯洪體積 (m^3)	多功能蓄水池(可兼作滯洪池)面積 (ha) (計畫面積 *10%)	多功能蓄水池(可兼作滯洪池) 1 公尺水深可滯洪體積 (m^3)	室外魚塭面積 (ha) (計畫面積 *20%)	室外魚塭增加水深 (m)
屏東縣漁電共生區 全區	321,400	0	321,400	24.5836	245,836	49.167	0.154

註：

1.依據 111 年 5 月 10 日內政部營建署室內養殖海管會議結論：基地開發面積不超過 70%做為室內養殖建物屋頂、基地開發面積 10%做為室外多功能蓄水池(可兼作滯洪池)、基地開發面積 20%保持原貌(室外魚塭)。

2.室外魚塭增加水深(m) = (總需求滯洪體積-多功能蓄水池 1 公尺水深可滯洪體積(m^3) / 室外漁塭面積(m^2)。

十二、結論

考量降雨期間基地允許放流量(出流管制量)如第八節所述，訂定為 4.46 cms/km^2 (即 0.0446 cms/ha)，且在滯洪調節及淹水補償作用下，於降雨前預排將多功能蓄水池(可兼作滯洪池)水深降 1.00 m，做為降雨期間滯洪池使用，不足處再由基地開發面積 20%保持原貌 (室外魚塭)來吸納，經檢算室外漁塭增加水深為 0.154 公尺，低於室外漁塭堤頂高與水面之距離 (2.0 ~ 1.5 公尺)，應不致有溢堤(流)之風險。

另依據民國 111 年 4 月 22 日經濟部水利署「出流管制計畫書與規劃書檢核基準及洪峰流量計算方法」，基地開發後須針對聯外水路通洪能力進行檢核，因此，後續各別基地開發時須針對基地排排入各別分區排水系統之聯外水路進行通洪能力檢核，若無法滿足本計畫各分區出流管制量 4.46 cms/km^2 (即 0.0446 cms/ha)，則需降低各別基地開發之出流管制量，以確保基地周邊不致因基地開發而加劇淹水情事。

十三、建議

計畫範圍內之土地開發面積如達一定規模以上，致增加逕流者，將依水利法第 83 條之 7 等相關規定提送出流管制計畫書送主管機關辦理審查核定。另如涉及依區域計畫法申請非都市土地使用分區變更、依都市計畫法申請都市土地使用分區或公共設施用地變更，則依第 83 條之 8 先送審出流管制規劃書。

為了承擔開發區更多逕流量，基地在開發時可採用低衝擊開發技術（Low Impact Development，簡稱 LID），常見技術包括：透水性鋪面（Porous Pavement)、雨水儲集系統(Rainwater Harvesting）、植生滯留槽(Bioretention)、植物草溝（Vegetated Swales)及自然排水系統（Natural Drainage System）…等，以減少暴雨帶來的洪災，同時兼具有生態的效益。

預先抽排及出口閘門放水操作，可有效增加多功能蓄水池滯洪能力、避免影響水產養殖經濟效益，亦可預防排水幹線溢堤情況發生。惟考量每座多功能蓄水池面積、水深、養殖水產種類、聯外排水效率等，各池體皆有所不同，後續開發單位應針對個案做好完善調查及規劃，並依相關行政程序規定辦理申請及審查，方能進行該區域開發。

參考文獻：

1. 水利規劃試驗所(2019)，出流管制計畫書與規劃書檢核基準及洪峰流量計算方法，經濟部水利署。
2. 水利規劃試驗所(2020)，出流管制技術手冊，經濟部水利署。
3. 張向寬、欉順忠(2012)，魚塭區域之排洪特性與防止溢堤方案，農業工程學報，59(1):15-25。
4. 經濟部水利署(2016)，屏東縣24小時延時定量降水淹水潛勢圖。
5. 經濟部水利署(2017)，臺灣地區雨量測站降雨強度-延時 Horner 公式分析。
6. 經濟部水利署(2019)，「易淹水地區水患治理計畫」屏東縣管區域排水林邊地區排水系統規劃報告，經濟部水利署。
7. 譚義績、侯文祥、賴進松(2010)，沿海魚塭養殖區之排水觀測與排洪特性研究，經濟部水利署水利規劃試驗所。
8. 譚義績、賴進松、陳德豪(2010)，豪雨期間魚塭排水特性之研究及其對區域排水系統之影響評估，國立臺灣大學生物環境系統工程學系，碩士論文。

附錄十六

魚塭養殖用水規劃

電子公文

檔　　號：
保存年限：

經濟部水利署　函

機關地址：臺中市南屯區黎明路二段501號
聯 絡 人：廖垂麟
連絡電話：04—22501325#323
電子信箱：a660100@wra.gov.tw
傳　　真：04—22501620

受文者：經濟部能源局
發文日期：中華民國110年12月15日
發文字號：經水政字第11053442980號
速別：普通件
密等及解密條件或保密期限：
附件：經濟部能源局1101213函

主旨：關於貴局函為辦理「高雄市及屏東縣可優先推動漁業經營結合綠能之區位範圍暨專案計畫區位範圍海岸利用管理可行性規劃報告」審查所需，請本署協助補充區位範圍養殖水源規劃案，復如說明，請查照。

說明：

一、復貴局110年12月13日能技字第11000247541號函。

二、有關「本案區位範圍水源來源及供應水量是否足夠或是否規劃公共水源」一節，屬漁業經營之目的事業主管機關(農業單位—漁政業務)，請逕洽直轄市、縣市政府(農業單位)。

三、至於「協助水權取得」一節，依水利法規定，地下水水權登記主管機關為直轄市、縣市政府(水利單位)，有關協助水權取得部分建請逕洽地方政府。

正本：經濟部能源局
副本：高雄市政府、屏東縣政府(均含附件) 2021/12/16 08:15:13

11000736960

電子公文

檔　　號：
保存年限：

行政院農業委員會漁業署　函

機關地址：10070 臺北市中正區和平西路二段100號7樓
承辦人：吳俊良
電話：(02)23835770
傳真：(02)23328950
電子信箱：chunliang@msl.fa.gov.tw

受文者：經濟部能源局
發文日期：中華民國110年12月16日
發文字號：漁四字第1101238526號
速別：普通件
密等及解密條件或保密期限：

主旨：有關貴局為審查「高雄市及屏東縣可優先推動漁業經營結合綠能之區位範圍暨專案計畫區為範圍海岸利用管理可行性規劃報告」案，復如說明，請查照。

說明：

一、復貴局110年12月13日能技字第11000247543號函。

二、有關魚塭為空池狀態可能屬養殖作業之整池、曬池或休養、棄養等樣態，仍須視個案狀況認定其實際使用情形。養殖魚塭之土地編定屬農業用地，得依相關程序取得合法用水證明(水權)及養殖登記證恢復養殖經營。

三、有關本案涉區域性養殖經營輔導，亦請洽詢地方主管機關意見。

正本：經濟部能源局
副本：屏東縣政府、高雄市政府海洋局、本署養殖漁業組 2021/12/16 16:09:23

11000738160

電子公文

檔　　號：
保存年限：

屏東縣政府　函

機關地址：900屏東縣屏東市自由路527號
承辦人：朱韻婷
電話：08—7320415轉7242
傳真：08—7331497
電子信箱：e0030@oa.pthg.gov.tw

受文者：經濟部能源局
發文日期：中華民國110年12月30日
發文字號：屏府農漁字第11031828400號
速別：普通件
密等及解密條件或保密期限：
附件：如說明(3858141_11031828400_1_3858141_11031828400_1.pdf)

主旨：關於貴局來函為辦理「高雄市及屏東縣可優先推動漁業經營結合綠能之區位範圍暨專案計畫區位範圍海岸利用管理可行性規劃報告」審查所需，請本府協助補充區位範圍養殖水源規劃案，復如說明，請查照。

說明：

一、復貴局110年12月13日能技字第11000247542號函。

二、有關說明二、(一)：「本案區位範圍水源來源及供應水量是否足夠或是否規劃公共水源」一節，本縣目前設有2處海水供水站：

(一)塭豐海水供水站水源來源汲取外海海水，供水範圍：佳冬鄉塭豐段、塭仔段，面積約400公頃，目前裝置528顆水錶，109年度總供水量約7,000萬噸純海水，供應水量足夠。

(二)北勢寮海水供水站水源來源汲取外海海水，供水範圍：枋寮鄉北勢寮段，面積約60公頃，目前裝置88顆水錶，109年度總供水量約190萬噸純海水，供應水量尚足夠。

(三)倘養殖漁業生產區內之漁塭位於海水供水站管線未及之區域，則以用水建造物汲取外海海水方式提供水源。

三、有關未來規劃公共水源部分：本縣將設置下埔頭、大庄及東

11000751420

海養殖生產區聯合供水系統，實際供應海水養殖魚塭面積為333公頃，番仔崙養殖漁業生產區供水系統未來實際供應海水之養殖魚塭面積為235公頃，相關供水範圍如附件。

四、有關說明二、(二)：本縣所轄區位範圍屬空池達44%乙節，因本縣養殖主以高經濟價值魚種為主，單位產值高相對生產成本高，漁民須審慎評估市場供需評估後，調整魚池放養魚種及時機，非常態空池廢養；又養殖魚塭收成後需給予充裕時間曬池、消毒等池塘管理作業流程，以維持永續經營，故有出現空池情勢。

正本：經濟部能源局
副本：屏東縣海洋及漁業事務管理所 2021/12/30 12:32:50

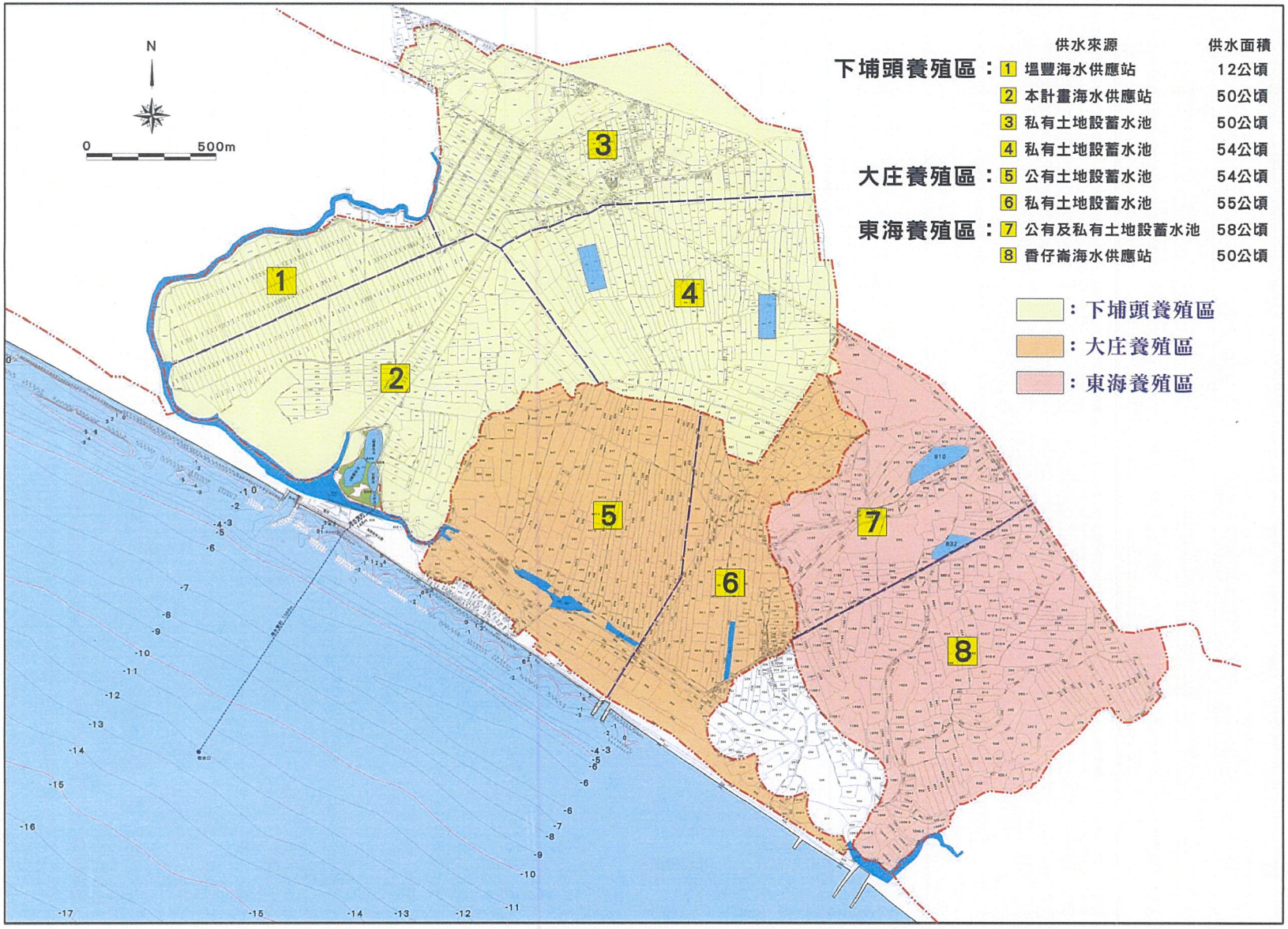
N
0
500m
供水來源
供水面積
下埔頭養殖區：
1 塭豐海水供應站 12公頃
2 本計畫海水供應站 50公頃
3 私有土地設蓄水池 50公頃
4 私有土地設蓄水池 54公頃
大庄養殖區：
5 公有土地設蓄水池 54公頃
6 私有土地設蓄水池 55公頃
東海養殖區：
7 公有及私有土地設蓄水池 58公頃
8 香仔崙海水供應站 50公頃
：下埔頭養殖區
：大庄養殖區
：東海養殖區


大庄區
東海區
枋寮鄉
番仔崙區
台1
台17
縣135
縣140
縣143
縣143-1
鄉鎮邊界
魚塭坵塊生產區
道路
台鐵
河川排水
N
0
200
400 m

電子公文

檔　　號：
保存年限：

高雄市政府水利局　函

機關地址：83001高雄市鳳山區光復路2段132號
承辦單位：水利養護科
承辦人：吳文廷
電話：077995678#2509
傳真：07—7452286
電子信箱：traverwu@kcg.gov.tw

受文者：經濟部能源局
發文日期：中華民國111年7月20日
發文字號：高市水養字第11136052100號
速別：普通件
密等及解密條件或保密期限：

主旨：有關貴局辦理「高雄市及屏東縣可優先推動漁業經營結合綠能之區位範圍暨專案計畫區位範圍海岸利用管理可行性規劃報告」一案，復如說明，請查照。

說明：

一、復貴局111年7月11日能技字第11106013010號函。

二、有關「高雄市永安區、彌陀區區位範圍內水源來源及供應水量是否足夠，或是否規劃公共水源及協助水權取得」乙節，經查永安區及彌陀區位於地下水管制區範圍內，依法不得鑿井，如有使用地面水需求，應檢附相關文件提出申請。

正本：經濟部能源局
副本：本局水利養護科 2022/07/20 16:51:42

11100642000

附錄十七

國土生態綠網關注物種監測需求

電子公文

檔　　號：
保存年限：

行政院農業委員會特有生物研究保育中心　函

機關地址：552203南投縣集集鎮民生東路1號
聯絡人：黃書彥
電話：049—2761331#254
電子信箱：shuyung2001@tesri.gov.tw

受文者：經濟部能源局
發文日期：中華民國111年2月23日
發文字號：農特棲字第1113600972號
速別：普通件
密等及解密條件或保密期限：
附件：

裝

主旨：有關貴局函請本中心協助確認「高雄市及屏東縣可優先推動漁業經營結合綠能之區位範圍暨專案計畫區位範圍海岸利用管理可行性規劃報告」之計畫範圍無涉及鳥類以外關注物種出沒區域，復如說明，請查照。

訂

說明：

一、復貴局111年02月17日能技字第11100481512號函。

二、本中心無其他關注物種需進行生態調查監測之建議。

三、本案範圍雖非關注物種草鴞之主要活動位置，但根據相關計畫之衛星追蹤資料，本案南邊仍有草鴞紀錄。建議後續光電案場規劃可納入相關友善措施。

線

正本：經濟部能源局
副本：2022/02/24 09:54:46

11100491510

電子公文

檔　　號：
保存年限：

行政院農業委員會林務局　函

機關地址：10050臺北市中正區杭州南路一段2號
聯絡人：李亭蓉
電話：(02)2351—5441
傳真電話：(02)23519702
電子信箱：m3128@forest.gov.tw

受文者：經濟部能源局
發文日期：中華民國111年3月3日
發文字號：林企字第1111605436號
速別：普通件
密等及解密條件或保密期限：

主旨：有關貴局辦理「高雄市及屏東縣可優先推動漁業經營結合綠能之區位範圍暨專案計畫區位範圍海岸利用管理可行性規劃報告」申請特定區位審查案，復如說明，請查照。

說明：

一、復貴局111年2月17日能技字11100481512號函。

二、查本計畫範圍於高雄地區涉及國土綠網關注區域「西南六」，關注物種為草鴞、環頸雉、黃鸝、鉛色水蛇、草花蛇、諸羅樹蛙、高雄茨藻及紅海欖，經貴局表示已針對關注物種進行資料蒐集，顯示鳥類以外之關注物種出沒僅有零星紀錄。惟考量對本計畫範圍內整體生態系之影響，建議仍應辦理生態調查監測，以獲致完整資料，俾利後續評估規劃。

正本：經濟部能源局
副本：森林企劃組、保育組 2022/03/03 17:00:27

11100498410

附錄十八

農業部提供農業容許涉海岸利用管理可行性規劃報告補充意見

電子公文

檔　　號：
保存年限：

行政院農業委員會　函

機關地址：100臺北市南海路37號
承辦人：吳俊良
電話：(02)23835770
傳真：(02)23328950
電子信箱：chunliang@msl.fa.gov.tw

受文者：經濟部能源局
發文日期：中華民國111年6月16日
發文字號：農授漁字第1110223863號
速別：普通件
密等及解密條件或保密期限：
附件：如主旨(涉海岸利用管理可行性規劃報告補充意見V2.pdf)

主旨：有關貴局辦理「嘉義縣布袋鎮養殖漁業經營結合綠能專案計畫(中央漁電共生專區)」之區位範圍海岸利用管理可行性規劃報告，本會補充資料如附件，請查照。

說明：復貴局111年5月31日能技字第11106009284號函。

正本：經濟部能源局
副本：本會企劃處、漁業署（養殖漁業組）2022/06/16 13:38:37

11100602430

漁業署提供嘉義縣布袋鎮養殖業經營結合綠能專案計畫之區位範圍涉海岸利用管理可行性規劃報告補充意見

一、 <u>農業容許審查階段如何針對室外型及室內型設施採取規範，如設施高度、設施牆面、建蔽率等。</u>

回復:

(一) 室內型漁電共生:

1. 屋頂型漁電共生係依據「申請農業用地作農業設施容許使用審查辦法」(下稱容許辦法)第 28 條規定辦理，除申請基準或條件規定不得附屬設置綠能設施者外，得在不影響漁業設施用途及結合農業經營使用之前提下，依容許辦法第 4 條規定，向土地所在地之直轄市、縣（市）主管機關提出申請設置屋頂型綠能設施，其經營計畫應敘明農業經營與綠能設施之結合情形。

2. 室內水產養殖生產設施面積與其他類別設施面積加總最大興建面積為該養殖場土地總面積 80%。

(二) 室外型漁電共生:

1. 地面型漁電共生之專區劃設，係依據容許辦法第 29 條規定辦理，屬該條第 1 項第 1 款規劃者，應先擬

具農業經營結合綠能之專案計畫，並敘明所規定事項後，送中央主管機關審查核准；或同條第 1 項第 2 款之區位範圍，由中央主管機關盤點具漁業經營結合綠能之可行區位，送中央能源主管機關辦理環境與社會檢核機制作業後，由中央能源主管機關會同中央主管機關公告(即先行區及優先區)。

2. 各項農業設施，其所有農業設施總面積，不得超過申請設施所坐落之農業用地土地面積 40%。

(三) 農業設施高度:依容許辦法第 8 條規定: 農業設施興建高度及樓層應依容許辦法規定辦理；未規定高度之農業設施，其高度不得超過 14 公尺。

(四) 室內水產養殖生產設施:依容許辦法附表 4 規定，室內養殖池(槽)最小設置比率為該設施面積 80%。一般室內養殖設施及室內循環水養殖設施之建築設施應同時具備養殖池、主要樑柱、牆壁、樓地板及屋頂等構造，養殖種類特性需以透光材質搭建者，得依生產需要核定，且其牆壁對外開口不得超過總牆面四分之一；其屋頂構造，得依需求直接使用太陽光電發電設施（備）為材質；建築物內養殖池(槽)應具進排水系

統、打氣(增氧設備)及池水水質處理等設備。

二、 <u>農業容許審查階段對於維持養殖事實、取排水規劃(含海水或地下水)、廢汙水處理等規劃內容要求，包含其法令依據、規範措施及相關監督機制實施實績等。</u>

回復:

(一)依容許辦法第 4 條規定，申請農業(養殖)設施容許使用時，須擬具養殖經營計畫書等向所轄地方政府提出申請，經營計畫書敘明養殖物種、產量、進排水規劃、廢汙水處理、各類農業設施規劃等。

(二)依申請農業用地作農業設施容許使用審查辦法第 33 條規定，地方政府應對取得容許使用之農業設施及其坐落之農業用地造冊列管，並視實際需要抽查是否依核定計畫內容使用；未依計畫內容使用者，地方政府得廢止其許可。

(三)漁電共生案場經營生產量須維持 7 成產量以上(依漁業統計年報該等養殖物近三年產量平均值之 7 成)，業者應依農業容許之養殖經營計畫書執行，落實放養量申報並出具相關國內外認驗證(如產銷履歷、ASC)、購買魚苗及飼料單據、養殖保險投保證明、魚貨交易等文

件，地方政府將依相關規定及前述事證作為查核養殖經營事實之判定。

三、 **本計畫範圍內涉及好美寮區、東好美區、新塭區等養殖漁業生產區，建請提供相關公共設施規劃維護作業內容，及相關資源投入之說明或參考資料。**

回復：本署歷年透過補助或委辦經費，辦理各養殖生產區公共設施之工程興建及改善，後續維護管理由縣(市)政府自行維運，為協助縣(市)政府推動養殖生產區內之重要公共設施維護管理，本署補助縣市政府維管經費，落實公共設施，如重要道路、進排水路、水閘門、移動式抽水機、進排水路清淤與海水供水系統等六大項之後續維護管理，設施在妥善維護管理下，可延長設施之工程生命期限，以及提升使用年限及降低損壞發生頻率。

抄 本

電子公文

檔號	111/400503 1 / /	保存年限	10年

經濟部能源局　函

機關地址：臺北市復興北路2號12、13樓
承辦人：陳奕汝
電話：(02)27721370分機：6615
傳真：(02)2775-1654
電子信箱：yrchen2@moeaboe.gov.tw

受文者：如正副本行文單位
發文日期：中華民國111年10月20日
發文字號：能技字第11100707980號
速別：普通件
密等及解密條件或保密期限：普通
附件：

裝

主旨：為辦理可優先推動漁業經營結合綠能之區位範圍暨專案計畫範圍辦理海岸利用管理可行性規劃報告，請貴會惠予協助提供室內水產養殖設施設置規範指導，詳如說明，請查照惠復。

訂

說明：

一、依據內政部111年9月28日台內營字第1110817126號函檢送111年9月16日海岸管理審議會第63次會議紀錄，及該部111年10月4日台內營字第1110817951號函檢送111年9月16日海岸管理審議會專案小組會議紀錄辦理。

二、經查上開會議紀錄涉及室內水產養殖設施納入可行性規劃報告之審查意見略以，室內水產養殖設施量體目前係依「申請農業用地作農業設施容許使用審查辦法」(以下簡稱農業容許審查辦法)第8條規定，其高度不得超過14公尺，請本局另洽貴會依實際作業需要評估適當高度上限，先予敘明。

線

三、本局已蒐集室內水產養殖設施相關實務申請狀況，說明如下：

(一)現行14公尺高度規範，係適用於農漁牧等各類型之農業設施，各縣(市)政府得依農業容許審查辦法第9條規定，另行訂

定農業設施高度審查標準。

(二)部分縣(市)自訂室內循環水養殖設施相關高度規範，介於4至7公尺(高雄市4公尺、苗栗縣6公尺、台中市7公尺)，並以1層樓為限。惟如有設備設置需要，或經相關農業單位確認者，得予以放寬。

(三)經洽詢西南部縣(市)農業單位農業容許審查狀況，室內水產養殖設施設計須考量養殖物種特性、設施空間通風，並透過高度設計增加採光、通風以提供養殖需求；惟同時須考量設置成本及結構安全，申請案件多採1層樓設計，高度介於3至9公尺。

(四)另查現行位於海岸管理法海岸防護區之陸域緩衝區，應辦理海岸利用管理說明書送海岸管理委員會審議之室內水產養殖設施結合屋頂型太陽光電相關案件，設施設計高度約3.15至6.4公尺。

四、鑒此，考量室內水產養殖設施已有農業容許審查辦法規範，且室內水產養殖設施高度係考量養殖物種採光及日照需求，又可行性規劃報告係整體性前期規劃，細部規劃應視個案需求而定，基於尊重主管機關法律規範並兼顧養殖物種需求性，爰建議維持個案設計彈性、保留地方政府認定審查權責，申設案件由各地方農業單位於農業容許審查期間，於兼顧養殖物種特性及結構安全等前提下，確認養殖設施設計、面積比例、及其經營合理性規劃。

五、綜上，本局為辦理海岸利用管理可行性規劃報告說明法規及實務現況，請貴會協助確認上開內容並提供相關指導，俾利續處相關事宜。

正本：行政院農業委員會
副本：內政部營建署、太陽光電單一服務窗口 2022/10/20 16:05:01

電子公文

檔　　號：
保存年限：

行政院農業委員會　函

機關地址：100臺北市南海路37號
承辦人：陳家勇
電話：(02)23835756
傳真：(02)2332—8950
電子信箱：chiayung@ms1.fa.gov.tw

受文者：經濟部能源局
發文日期：中華民國111年11月15日
發文字號：農授漁字第1110247801號
速別：普通件
密等及解密條件或保密期限：

裝

主旨：有關貴局為辦理可優先推動漁業經營結合綠能之區位範圍暨專案計畫範圍辦理海岸利用管理可行性規劃報告，函請本會惠予協助提供室內水產養殖設施設置規範指導案，復如說明，請查照。

訂

說明：

一、復貴局111年10月20日能技字第11100707980號函。

二、按「申請農業用地作農業設施容許使用審查辦法」(下稱容許辦法)第8條規定：「農業設施興建高度及樓層應依本辦法規定辦理；未規定高度之農業設施，其高度不得超過14公尺。」，是以，各項農業設施之申請基準或條件，未明定高度限制者，依容許辦法第8條規定，高度不得超過14公尺，倘地方政府因地方環境或養殖物種生長特殊需要，在不超過容許辦法所訂14公尺前提下，得依地方制度法規定擬訂定農業設施高度及樓層之相關裁量審認基準或審查作業要點等自治法規，另訂高度規範，則依其規定辦理。

線

三、貴局為辦理海岸利用管理可行性規劃報告說明法規及實務現況，建議維持個案設計彈性、保留地方政府認定審查權責，申設案件由各地方農業單位於農業容許審查期間，於兼顧養殖物

11100746550

種特性及結構安全等前提下，確認養殖設施設計、面積比例及其經營合理性規劃，以符合養殖物種生長特性及維持個案室內水產養殖生產設施設計彈性，尊重地方政府因地制宜作法及認定審查權責，本會敬表支持。

正本：經濟部能源局
副本：本會企劃處、漁業署 2022/11/15 13:29:22

附錄十九

塭堤土地納入中央漁電共生專區研商會議

抄 本

電子公文

檔號	111/400503 1 / /	保存年限	10年

經濟部能源局　函

機關地址：臺北市復興北路2號12、13樓
承辦人：陳奕汝
電話：(02)27721370分機6615
傳真：(02)27751654
電子信箱：yrchen2@moea.gov.tw

受文者：如正副本行文單位
發文日期：中華民國111年3月14日
發文字號：能技字第11106003970號
速別：普通件
密等及解密條件或保密期限：普通
附件：如主旨

主旨：檢送111年2月24日召開「嘉義縣漁電共生環社檢核研商會議」會議紀錄1份(如附件)，請查照。

正本：行政院農業委員會漁業署、嘉義縣政府經濟發展處、嘉義縣政府農業處、能源局綜合企劃組
副本：2022/03/14 10:22:24

嘉義縣漁電共生環社檢核研商會議

會議紀錄

壹、 時間：111 年 2 月 24 日(星期四) 下午 4 時 5 分

貳、 地點：Microsoft Teams 線上視訊會議

參、 會議主持人：經濟部能源局 林組長文信

肆、 出席人員：(詳出席人員名單)　　紀錄：陳奕汝

伍、 報告事項及討論議題：(略)

陸、 會議結論：

一、有關部分緊鄰優先區或關注減緩區之零碎土地：

1. 查行政院農業委員會 110 年 5 月 2 日提供圖資係以魚塭號對應之魚塭池體，無包含魚塭池體外之土地(如毗鄰之魚塭堤岸)，惟環境與社會檢核議題辨認係以行政區為單位進行整體性盤點，並業經經濟部及行政院農業委員會審查通過。鑒此，緊鄰優先區或關注減緩區之零星土地(限使用地類別符合農業用地定義者，且經行政院農業委員會同意劃設)，得依循其環境與社會議題辨認結果，新增公告為「優先區」或修改「關注減緩區」之專案計畫範圍。
2. 雖有納入行政院農業委員會 109 年全台魚塭範圍，但使用地類別不符農業用地定義者(如水利用地、交通用地等)，不適用申請農業用地作農業設施容許使用審查辦法，倘有設置光電設施需求，應另行向用地主管機關申請容許使用。

二、嘉義縣環境與社會檢核議題辨認報告中已說明，待內政部審查嘉義縣布袋鎮及義竹鄉海岸利用管理可行性規劃報告通過後，本局再行判認原待分區範圍之土地歸屬「關注減緩區」或「優先區」，據此續辦資訊公開或會銜公告程序。

柒、 散會：下午 5 時 25 分

附件、出席人員名單

單位	**職稱**	**姓名**
經濟部能源局	組長	林文信
	科長	莊秀雲
	專員	黃宸筠
	管理師	陳奕汝
行政院農委會漁業署	副組長	陳文深
	技正	吳俊良
嘉義縣政府經濟發展局	科員	林怡玟
嘉義縣政府農業處	科員	林界廷
財團法人工業技術研究院		邱虹儒
太陽光電單一服務窗口推動辦公室		

附錄二十

室內水產養殖設施(屋頂型太陽光電)納入海岸利用管理可行性規劃報告擴大專案小組會議

太陽光電組

電子公文

內政部　函

機關地址：105404臺北市松山區八德路2段342號(營建署)
聯絡人：李維芹
聯絡電話：02-87712952
電子郵件：chin0040@cpami.gov.tw
傳真：02-27772358

受文者：經濟部
發文日期：中華民國111年5月19日
發文字號：台內營字第1110809509號
速別：普通件
密等及解密條件或保密期限：
附件：如主旨

主旨：檢送111年5月10日本部海岸管理審議會聽取「室內水產養殖設施（屋頂型太陽光電）納入海岸利用管理可行性規劃報告」擴大專案小組會議紀錄1份，請查照。

說明：依據本部111年4月28日內授營綜字第1110807958號及111年4月20日台內營字第1110807486號開會通知單續辦。

正本：花副主任委員敬群、邱委員昌嶽、丁委員澈士(土木工程系)、李委員錫堤(應用地質研究所)、許委員泰文(校長室)、張委員桂鳳(不動產經營學系)、溫委員琇玲、葉委員美伶(地理資訊系統研究中心)、陳委員文俊、陳委員永森(總務處總務長室)、盧委員沛文(地理學系)、陳委員佳琳(水利及海洋工程學系)、陳委員璋玲(水利及海洋工程學系)、蘇委員淑娟、蔡委員孟元(主任秘書室)、黃委員琮逢、徐委員淑芷、沈委員怡伶、翁委員美娟、吳委員龍靜、吳委員欣修、陳委員繼鳴、行政院農業委員會、行政院農業委員會漁業署、行政院農業委員會林務局、行政院農業委員會特有生物研究保育中心、行政院農業委員會水產試驗所、經濟部、經濟部能源局、經濟部水利署、經濟部水利署水利規劃試驗所、經濟部水利署第四河川局、經濟部水利署第五河川局、經濟部水利署第六河川局、經濟部水利署第七河川局、彰化縣政府、雲林縣政府、嘉義縣政府、高雄市政府、屏東縣政府、本部營建署城鄉發展分署、建築管理組
副本：本部營建署(綜合計畫組3科)2022/05/19 14:59:26

總收文
11100137290

111.5.19
111/05/19經濟部總收文
11100614230

本部海岸管理審議會聽取「室內水產養殖設施（屋頂型太陽光電）納入海岸利用管理可行性規劃報告」擴大專案小組會議紀錄

壹、時間：111 年 5 月 10 日(星期二)下午 2 時 30 分

貳、地點：本部營建署 601 會議室（視訊會議）

參、主持人：花副主任委員敬群

肆、出席人員：詳后附簽到簿

紀錄：李維芹

伍、決議：

一、原地面型可行性規劃報告範圍擬納入室內水產養殖設施（屋頂型太陽光電）部分，應辦理原可行性規劃報告之變更，請經濟部及行政院農業委員會儘速提送變更可行性規劃報告資料至本部。

二、本部海岸管理審議會之程序上以辦理 1 次專案小組會議及 1 次海岸管理審議會為原則，行政程序部分本部將積極協助辦理。

陸、臨時動議：無。

柒、散會：下午 4 時 15 分。

附錄：委員及機關發言重點

◎陳委員永森

目前審議室內水產養殖設施個案之發現:

（一）各直轄市、縣（市）政府對漁電、光電之瞭解程度不一。部分建照都發了才來送海審，此類屬既存事實案件應如何處理?

（二)幾乎每個案件都在迴避案場面積大於2公頃這件事，因為小於 2 公頃不用辦理出流管制。但是我們都知道他在旁邊還有其他案場，會慢慢一個一個來，會變成一個零存整付的概念，到時候整體的出流、整體的衝擊，誰來做這樣的管制?

（三）現在每個案件都要去現場會勘，究竟多大規模才要到中央作審議，或許也要由大家來作討論。

（四）各直轄市、縣（市）案件有不同差異，包括用水的取得，有的原本就有水權、有的區域設有公共引水管道提供養殖用水，每個案場情況不一。另有關污水排放之規定究竟為何，是否能如同業者所述達到污水零排放?

（五）目前審議之個案大概都是以發電為真正的收益，很少看到對於漁獲、行銷、養殖內容作實質報告。

◎張委員桂鳳

（一）對於綠能政策推動予以支持，惟依目前室內水產養殖設施（屋頂型太陽光電）個案經驗，部分個案之道路系統未完善。故綠能政策推動對於個案之工程

環境、道路系統或是防災規劃，亦應有所考量。

（二）以案場面積 2 公頃而言，如以 70%室內水產養殖設施及 10%多功能蓄水池規劃，該案之不透水面積已經達 80%。又這些推動室內水產養殖設施（屋頂型太陽光電）之範圍原即為地層比較脆弱、高風險之地區，更應謹慎防範。

（三）有關室內水產養殖設施（屋頂型太陽光電）牆面之規定為何?是否有規定材質要 RC 或無相關規定?

（四）有關室內水產養殖設施（屋頂型太陽光電）之高度，除高雄有規定不超過 4 公尺外，其他縣（市）似無相關規定。建議綠能政策推動，有關道路、建蔽率、設施高度等，都應尋求一個共識。

◎盧委員沛文

（一）室內漁電從漁業角度似與漁業環境相容，惟室內水產養殖設施（屋頂型太陽光電）從空間來看，屬農業環境之建築物使用。如 2 公頃以下之案場無須辦理出流管制審查，或有部分廠商刻意拆分為 2 公頃以下之開發單元。是否應規定 2 公頃以下需納入審議，避免業者刻意拆案，也能避免破碎化的狀況，或許不用採高達 70%~80%之開發強度。因開發區域多屬較高風險的區域，倘這些案場房舍倒了，應歸責於誰，我們也應思考。

（二）為何地面型太陽光電需辦理環社檢核，而室內水產養殖設施（屋頂型太陽光電）不用?為何要省去環社檢核與社區溝通之機會?環社檢核可以有更積極的

功用，除可盤點出哪些是優先區外、亦可協助指認需更關注的地方。或可進一步將區域性盤點成果，結合農委會之生態系統服務機制，幫助作更永續、有效之土地使用。

◎陳委員璋玲

（一）有關將室內水產養殖設施(屋頂型太陽光電)納入海岸利用管理可行性規劃報告(以下簡稱可規報告)尊重及支持經濟部、農委會和內政部等單位商議的作法。

（二）之前的可規報告已針對特定縣市區域的漁電設施對環境和社會衝擊，進行環社檢核並列出相關議題辨認，供業者申請時妥適因應。這些環社議題亦是位於上述區域的屋頂型光電同樣面臨的環社議題。因此若將屋頂型光電納入可規報告，亦應比照地面型光電，需妥適因應環社議題。

（三）但之前的可規報告係針對地面型光電，除既有環社議題外，應將屋頂型光電可能額外產生的環社議題進一步分析，並適度增加新的指導原則。尤其是屋頂型光電量體大對景觀造成衝擊、原來的地形地貌大幅變更、地面透水面積減小，以及防洪能力降低等。這些因屋頂型光電新衍生的衝擊議題及因應的指導原則，建議適度納入可規報告。

（四）肯定經濟部初步就屋頂型光電設施，研擬基地留設至少 30%(維持原始地形地貌，部分作蓄水池等)、光電設施設計高度應考量 50 年重現期暴潮水位及平均 5 年地層下陷量等措施納入可規報告。除這些

措施外，亦提出下列幾項建議供參：

1. 屋頂型光電設計高度雖有基於防護需求，擬訂定一定以上的高程設計。然而，屋頂型量體造成景觀衝擊，為減少視覺衝擊，建議亦就設計高程的上限予以規範。

2. 由於量體大(可達案場土地的 70%)，加上鄰近亦可能有屋頂型光電設施興建，因此建議案場有一定寬度以上的綠帶設置。

3. 由於屋頂型光電設施興建後，透水面積減少，可能造成逕流量增加，而造成鄰近土地和本身案場淹水。因此，基地的排水演算(考量滯洪池、暴潮溢淹或強降雨等因素)和因應逕流增加的措施建議增列為指導事項之一。

4. 漁電共生案場需有外接排水管道，作海水取用和或排放水使用。過去審議屋頂型光電設施案件時，發現有些申請案未能清楚交待取水和排水的管道路線或其他方式，建議若一併修正可規報告時，將取水和排水規劃亦列指導事項之一。

◎陳委員繼鳴

（一）有關可行性規劃報告之範圍，係僅位於海岸防護區範圍內之陸域緩衝區，而非全海岸地區範圍適用，先予敘明。

（二）有關土地使用部分，如涉及土地變更者另依土地使用分區變更或用地變更編定程序辦理。室內水產養殖設施（屋頂型太陽光電）係屬農業容許使用，尚

未涉土地使用分區變更，故有關農業容許相關內容，應回歸農業主管機關，由農業主管機關訂定相關規範，爰有關農業容許之設施比、污水處理機制等，應回歸農業主管機關意見辦理。

（三）有關海岸防護區範圍內逕流議題，由於該範圍的水產養殖多屬地層下陷區，地理條件不佳，由各案場自行留設滯洪池之效益不大，因其匯集中、上游內水無法排出。故海岸防護區範圍內，因其區域性排水結構原已不佳，需投入區域性滯洪設施規劃，而非由光電或養殖業者承擔地層下陷區治洪之責任，靠各案場自行配置滯洪池解決問題。

（五）有關暴潮易淹海岸災害之保全對象，係需保全案場周遭社區，抑或保全案場內之光電板設施?應予釐清。

◎蘇委員淑娟

（一）讀過多數案子計畫書，內容少有提及太陽能板設施對養殖業者既有養殖活動的影響或對土地的影響。這些並非海岸管理審議會關注事項，惟請問農業主管機關或相關產業機關，如何看待太陽能板等設施對未來養殖產業與社會經濟可能的影響？

（二）在海岸區域規劃漁電共生的方式，最優之發展可能是全然取代抽用地下水之養殖漁業，以減緩地層下陷。

◎許委員泰文

肯定今天聯席會議，請再注意小於2公頃之案場，如

同開發區超過兩案，必須審查淹水與出水量。

◎陳委員文俊

（一）設施高度其最低絕對高程以50年暴潮位再加上5年平均地層下陷量，建議是否改為加上營運期之預估總沉陷量作為計算依據(以 5 年平均地層下陷量作計算依據)。另許多案場都位於靠海之空曠地區，對室內養殖建築之高度是否可有上限之規定（申請案場有高度超過 7 公尺者）(高雄市有高度限制)，除可降低對週邊視覺壓迫衝擊外，亦可減少受風力影響之危害（雖有耐風力之結構檢算）。

（二）因廢棄魚塭改為室內養殖光電後，入滲與滯洪行為明顯改變，基地與周邊之降雨逕流確實會增大。建議開發面積小於 2 公頃之案場雖無需提送出流管制計畫書，但建議於可行性規劃報告中要求應提送排水規劃書來說明基地現況是否有區外逕流之流入、案場逕流收集系統、滯洪量與逕流排放計算及聯外排水通洪能力之說明（尤其場址周邊有溢淹災害歷史者)，以證明基地開發未造成臨近週邊溢淹機率之增加，並確保基地自身之防洪安全。

（三）因部分光電室內養殖案場係以抽取地下水作為淡水資源，建議可行性規劃報告內應納入地下水抽取量體之監測與管制作為，掌握抽水狀況未逾越水權狀之許可量，避免造成地層下陷之加劇及地下水資源之耗損。

（四）保留 20%維持原始地形地貌，不知是否包括降低視覺衝擊緩衝綠帶留設之部分？概隔離綠帶有許多案

場現況都需待開發整地後方能留設，故是否仍屬維持原地形、地貌之認定？或可彈性說明20%的屬性。

◎經濟部

（一）環社檢核部分，地面型漁電已作，因議題辨識已有結果，室內漁電雖未另作環社檢核，惟仍依過去議題辨識結果辦理。例如被辨認為迴避區，則在地面漁電跟室內漁電都屬不可開發。

（二）本部將修電業登記規則相關規定，修法後位於可行性規劃報告範圍內之室內漁電個案，其電業登記規則之審查，會在建管之前(惟非屬可規範圍內、屬個案海審之案件，仍依原電業登記規則規定辦理)。

（三）出流管制部分，內政部希望有大範圍區域作滯洪功能，考量可行性規劃報告範圍內大部分屬私有土地，要將私有土地納為滯洪設施使用，實務上有困難。故本部建議每一開發案件，需保留一定程度之滯洪功能。

（四）有關室內水產養殖設施建築量體部分，目前規劃屬可行性規劃報告範圍之室內漁電個案係以 70%以下為原則辦理，並保留未來檢討空間。

（五）有關室內水產養殖設施，是否須辦理環社檢核部分，本部與委員看法略有不同。室內水產養殖設施因不須再引用水源；屬漁業因應氣候變遷之調適措施，於社會議題面反而較地面型光電更獲社區支持。

（六）有關設施設計高度上限部分，本部可再與行政院農業委員會討論

（七）本部將致力讓業者光電板設計儘量標準化，以利審議過程簡化。

◎行政院農業委員會

（一）漁電共生政策，係呼應行政院綠電政策，維持原有養殖漁業行為，並未作現況之改變，僅於屋頂架設太陽能板，從事發電行為。本會期透過漁電共生機制，來加速推動、創造對環境更有效和諧之漁業、電業政策，故有關不同之綠能型態（地面型或屋頂型光電），本會之推動態度亦為一致。

（二）海岸地區範圍之養殖產業，原以鹹水養殖為主，依原先之漁業利用型態，倘遇大雨來襲，會大幅影響養殖產業，如魚塭水體因大雨影響鹹度，尚須另行抽取海水補充至魚塭內。

（三）有關室內水產養殖設施（屋頂型太陽光電）之污水處理議題，因養殖產業所排放水體係以有機質為主要成分，不同於工業所排放廢水恐造成環境污染。

（四）室內水產養殖設施（屋頂型太陽光電）所產生之發電量，除可販賣外，亦留部分電量供養殖使用，故此產業類型係以漁業為主，綠能為輔。

（五）有關案場面積 2 公頃以下，恐化整為零造成新增地表逕流部分，過去如塭豐社區案例，面臨莫拉克颱風等極端氣候災害，整個雨水降下來無法宣洩至海裡，排水系統遇到大潮回堵，甚至愛河都有此種情形導致淹水甚高。當然是有出流管制最好，至是否有人規避將 10 公頃拆成 5 個 2 公頃案件?因室內水

產養殖設施型態屬高科技類型，室內須控溫、控濕等操作，2 公頃以上案件作整棟鐵皮屋成本甚高，少數業者方能辦理，應非為規避而分割為 2 公頃以下案場。

（六）依申請農業用地作農業設施容許使用審查辦法，室內水產養殖設施之設施比最高可達 80%，惟因應海岸管理審議會之審議，本會、經濟部及內政部經過數次討論，本會同意室內水產養殖設施於可行性規劃報告內之設施比降到 70%。

（七）有關委員所詢室內水產養殖設施型態部分，屬封閉式、半封閉式或圍牆材質等，本會無硬性規定，端看業者需求。另委員所詢室內水產養殖設施案場道路設施不夠完備等部分，本會漁業署針對養殖專區，有作道路、排水等公共設施維護作業。

（八）有關漁獲之管理機制，本會漁業署每年幾千件持續辦理抽查管理作業。

（九）如各委員對室內水產養殖設施案場有興趣，本會漁業署可以安排會勘。

◎高雄市政府海洋局

（一）目前依申請農業用地作農業設施容許使用審查辦法設施比是 80%，後續室內水產養殖設施送件至本府審議時，本府應遵循 70%還是 80%?

（二）倘上述農業容許已許可 80%在前，而後面至海審會審議時要求降至 70%，是否造成業者無所適從。

◎行政院農業委員會林務局（書面意見）

（一）有關室內水產養殖設施屋頂型光電案件納入海岸利用管理可行性規劃報告，前經內政部召開行政協商會議獲致決議，擬具議程資料附件 1-4 之特定區位許可審議重點，該審議重點包含本類案件需辦理生態資源調查監測、涉及生態環境衝擊應提出具體有效之避免或減輕措施、留設一定比例土地維持原始地貌或露天通透狀態等，並納入可行性規劃報告指導原則；另內政部建議其他補充納入可行性規劃報告之指導原則(議程資料附件 1-6)，本局無意見。

（二）有關議程資料附件 1-4 審議重點，提及對現地具重要生態資源、野生動物重要棲息環境，應自行現地調查提出無影響生態之佐證資料或因應措施一節，本局已於官網公開國土生態綠網指認關注區域、生物多樣性熱區、重要水域環境等圖資開放各界使用，可供作前述重要生態資源之參考。

◎經濟部水利署第七河川局（書面意見）

出流管制部分，依規定如需辦理者需取主管機關核定函，如依水利法第 83 條之 10 第 1 項規定主管機關認定免提出出流管制規劃書及出流管制計畫書者，則無需如議程資料附件 1-6 表項次 3 建議補充內容欄：「未達申請規模者，建議由經濟部補充有關區域性排水演算及因應措施(如設置滯洪空間)。」，應回歸法令規定，亦即如需提出流管制規劃書及出流管制計畫書者需取得主管機關核定函，免辦理者則附主管機關認定函即可。

◎本部營建署綜合計畫組

（一）目前本部審議室內水產養殖設施之既成個案，其建

照於辦理海審審議前先行核發，經查其原因係因海岸防護計畫公告時，直轄市、縣（市）政府之橫向溝通不足，致建管單位誤發建照。未來應不致再有此種情形。

（二）案場面積 2 公頃以下無須審出流管制者，本部海審會未因其個案面積小於 2 公頃以下而不審。惟本次會議討論範疇係可行性規劃報告，係以專區範圍來談區域性治水、滯洪規劃。未來室內水產養殖設施之不透水面積比地面型光電高，可行性規劃可指導公共資源投入；亦可有一些推動次序之指導，引導業者至優先區或次優先區發展。故可行性規劃報告範圍有公部門之主動規劃、公共資源之投入，個案審議時水利單位亦可協助提供意見供電業主管機關參考。

（三）原地面型可行性規劃報告範圍擬納入室內水產養殖設施（屋頂型太陽光電）部分，應辦理原可行性規劃報告之變更；請經濟部及行政院農業委員會儘速提送變更可行性規劃報告資料至本部。本部海岸管理審議會之程序上以辦理 1 次專案小組會議及 1 次海岸管理審議會為原則，行政程序部分本部將積極協助辦理。

（四）室內水產養殖設施之設施比小於 70%係針對可行性規劃報告範圍內，走專區規劃、不必個案海審之標準化樣態，屬專區免個案海審之配套。倘個案室內水產養殖設施之設施比無法小於 70%、需要高達 80%，仍可循個案海審審議機制辦理。

（五）目前本部審議室內水產養殖設施之個案12件，其設施比幾乎至海審會審議都可微調至 70%。如同工業區之開發同時有促進產業升級條例及辦理土地分區變更之規定，不同審議規定均有其權責、相互規定之調和，在所難免。

內政部海岸管理審議會聽取「室內水產養殖設施（屋頂型太陽光電）納入海岸利用管理可行性規劃報告變更」案專案小組會議 簽到簿

時　間：111 年 5 月 10 日（星期二）下午 2 時 30 分

地　點：本部營建署 6 樓 601 會議室（視訊會議）

主　席：花次長敬群　花敬群

紀　錄：李維芹、林　潔

出席人員	簽到處	代理人	
		職稱	簽到處
邱　委　員　昌　嶽			
丁　委　員　澈　士			
李　委　員　錫　堤	以視訊方式參與會議		
許　委　員　泰　文	以視訊方式參與會議		
張　委　員　桂　鳳	以視訊方式參與會議		
溫　委　員　琇　玲	以視訊方式參與會議		
葉　委　員　美　伶	以視訊方式參與會議		
陳　委　員　文　俊	以視訊方式參與會議		
陳　委　員　永　森	以視訊方式參與會議		
盧　委　員　沛　文	以視訊方式參與會議		

中華民國 內政部 MINISTRY OF THE INTERIOR, R.O.C. (TAIWAN)

出席人員		代理人	
		職稱	簽到處
陳委員佳琳	以視訊方式參與會議		
陳委員璋玲	以視訊方式參與會議		
蘇委員淑娟	以視訊方式參與會議		
蔡委員孟元	以視訊方式參與會議	科長	林璁鵬
黃委員琮逢	（請假）		
徐委員淑芷	以視訊方式參與會議		
沈委員怡伶	以視訊方式參與會議		
翁委員美娟	（請假）		
吳委員龍靜	（請假）		
吳委員欣修	（請假）		
陳委員繼鳴	陳繼鳴		

中華民國 內政部 MINISTRY OF THE INTERIOR, R.O.C. (TAIWAN)

列席人員	姓名職稱	簽到處
行政院農業委員會	陳副主任委員添壽、 黃科長新達、蔡科長秀婉	以視訊方式參與會議
行政院農業委員會 漁業署	陳副組長文深、 吳技正俊良	以視訊方式參與會議
行政院農業委員會 林務局	沈簡任技正怡伶、 林技士韋利	以視訊方式參與會議
行政院農業委員會 特有生物研究 保育中心	林組長瑞興	以視訊方式參與會議
行政院農業委員會 水產試驗所	陳所長君如、宋副研究員嘉軒、 劉助理研究員于溶、楊助理研究員一男、 林助理研究員玠如	以視訊方式參與會議
經濟部	曾次長室：曾政務次長文生、盧秘書潔、 蔡秘書秉璁 綠推中心：王鉦達	以視訊方式參與會議
經濟部能源局	能源局：林組長文信、廖簡任技正士煒、 顏科長為緒、王專員懷慶、梁技士信君 光電專辦：林婕妤、陳聖夫、袁迪祺、莊瑞誠、黃晉揚、黃宏信、熊谷秀、洪承斌	以視訊方式參與會議
經濟部水利署	林科長鴻鵬、牛正工程司志傑、 洪正工程司啟盛、陳副工程司彥宗	以視訊方式參與會議
經濟部水利署水利 規劃試驗所	吳工程員乃光	以視訊方式參與會議
經濟部水利署 第四河川局	徐副工程司瑞宏	
經濟部水利署 第五河川局	楊明道	以視訊方式參與會議
經濟部水利署 第六河川局	林穎志	以視訊方式參與會議

中華民國 內政部 MINISTRY OF THE INTERIOR, R.O.C. (TAIWAN)

列席人員	姓名職稱	簽到處
經濟部水利署第七河川局		（請假）
彰化縣政府	建設處：朱育璇	以視訊方式參與會議
雲林縣政府		
嘉義縣政府	水利處：沈柏綜 農業處：李佳靜、洪鈺婷 東石鄉公所：李冠昱	以視訊方式參與會議
高雄市政府	海洋局：薛股長志輝 程技士紫芸	以視訊方式參與會議
屏東縣政府	海洋及漁業事務管理所：陳彥民	以視訊方式參與會議
本部營建署城鄉發展分署	王健宇	以視訊方式參與會議
建築管理組	蔣先明	

中華民國 內政部 MINISTRY OF THE INTERIOR R.O.C. (TAIWAN)

列席人員	簽到處	聯絡電話
營建署綜合計畫組 林組長秉勳	林秉勳	
營建署綜合計畫組 廖副組長文弘	以視訊方式參與會議	
營建署綜合計畫組 朱簡任技正偉廷	朱偉廷	
營建署綜合計畫組 張科長誌安	張誌安	
營建署綜合計畫組 三科	林幫工程司逸璇（以視訊方式參與會議）	
	吳幫工程司雅品（以視訊方式參與會議）	
	李幫工程司維芹（以視訊方式參與會議）	
	陳俊賢	
	葉訓崇	

※上開以視訊方式參與會議人員經確認無誤。

業務主管單位：林秉勳　會議主席：花敬群

中華民國 內政部 MINISTRY OF THE INTERIOR, R.O.C. (TAIWAN)

列席人員	簽到處	聯絡電話
加昱能源	以視訊方式參與會議	06-2981369

中華民國 內政部 MINISTRY OF THE INTERIOR, R.O.C (TAIWAN)

附錄二十一

國產署提供國有非公用土地提供申請開發太陽光電補充意見

電子公文

檔　　號：
保存年限：

財政部國有財產署　函

機關地址：106235臺北市大安區光復南路116巷18號
聯絡方式：吳怡燊 02—27718121分機1256

受文者：經濟部能源局
發文日期：中華民國112年2月13日
發文字號：台財產署管字第11200031880號
速別：普通件
密等及解密條件或保密期限：

主旨：所詢國有非公用土地提供申請開發設置太陽光電相關規定，及土地遭占用之處理方式一案，復如說明，請查照。

說明：

一、復貴局112年2月2日能技字第11200041000號函。

二、光電業者(下稱業者)為設置太陽光電設備倘需使用本署經管國有土地，於不影響保育及無公用前提下，向本署各分署申請核發提供申請開發同意書，經審查符合「國有非公用土地提供申請開發案件處理要點」規定者，通知業者繳交保證金並切結下列事項後，予已核發：

(一)倘申請開發範圍涉環境保護或生態保育及文資保存等原因，致目的事業主管機關認定不宜提供開發，經本署撤銷提供申請開發同意書者，絕不提出異議。

(二)自行查明國有土地使用現況，倘有遭占用情形，俟獲准籌設許可或開發許可取得國有土地合法使用權，自行負責處理地上物。

三、查上述同意書僅供申請人向目的事業主管機關提出申請籌設或許可，非土地實質提供使用之同意，後續環境影響評估、籌設許可等，均應由目的事業主管機關依規審查，倘經不同意開

11200482160

發，本署即撤銷同意書。又申請開發之土地如有遭第三人占用之情事，業者須依切結事項自行負責處理地上物；於申請人獲准許可，依規定取得土地合法使用權前之占用情事，本署仍積極依國有非公用不動產被占用處理要點規定處理占用事宜。

四、另農業用地設置室內水產養殖設施，申請人應依「申請農業用地作農業設施容許使用審查辦法」第21條規定申請設置，並依同辦法第28條規定，在不影響農業設施用途及結合農業經營使用之前提下向土地所在直轄市、縣(市)主管機關提出申請設置屋頂型綠能設施，併予敘明。

正本：經濟部能源局
副本：財政部國有財產署南區分署(附能源局112年2月2日函及附件影像檔) 2023/02/13 15:28:10

附錄二十二

內政部 111 年 5 月 11 日認定原海岸利用管理可行性規劃報告歷次審查會議紀錄

抄本

檔　　號：
保存年限：

內政部　函

機關地址：105404臺北市松山區八德路2段342號(營建署)
聯絡人：李維芹
聯絡電話：02-87712952
電子郵件：chin0040@cpami.gov.tw
傳真：02-27772358

受文者：如行文單位

發文日期：中華民國110年12月9日
發文字號：內授營綜字第1100818841號
速別：普通件
密等及解密條件或保密期限：
附件：如主旨

裝

主旨：檢送110年11月30日本部海岸管理審議會審議「高雄市及屏東縣可優先推動漁業經營結合綠能之區位範圍暨專案計畫區位範圍海岸利用管理可行性規劃報告」案專案小組會議紀錄1份，請查照。

訂

說明：

一、依據本部營建署110年11月23日營署綜字第1101233795號開會通知單續辦。

二、按內政部海岸管理審議會（以下簡稱海審會）設置要點第11點規定「本會為審議第2點各款事項，得由委員組成專案小組；必要時，得推派委員或商請業務有關機關指派人員實地調查，召開專案小組會議，釐清事實及法律問題，並提出建議，供本會會議討論及審議之參考。」，並參照本部區域計畫委員會專案小組之處理慣例，海審會之專案小組係屬內部單位，其功能為強化海審會審議決議之效率及品質，提供專業性審查意見，俟獲致初步結論後，依行政程序提送海審會做討論決議，其性質屬海審會內部運作範疇，非屬對外作成決議，並無出席人數過半之規定。

線

三、出席或未出席委員對於本案及審查意見，如有補充意見，請於文到7日內擲還本部營建署彙整處理，以資周延。

正本：高召集人仁川、許副召集人泰文、葉委員美伶、蔡委員政翰(以上為專案小組成員)、任委員秀慧、李委員錫堤、溫委員琇玲、陳委員文俊、陳委員永森、陳委員佳琳、簡委員仔貞、蘇委員淑娟(以上委員按姓氏筆畫排列)、蔡委員孟元、黃委員琮逢、徐委員淑芷、沈委員怡伶、陳委員怡如、吳委員龍靜、行政院農業委員會、行政院農業委員會特有生物研究保育中心、行政院農業委員會林務局、行政院農業委員會漁業署、行政院農業委員會企劃處、經濟部水利署、高雄市政府、高雄市政府工務局、高雄市政府交通局、高雄市政府海洋局、高雄市政府都市發展局、屏東縣政府、屏東縣政府水利處、屏東縣政府交通旅遊處、屏東縣政府地政處、屏東縣海洋及漁業事務管理所、經濟部、經濟部能源局、本部營建署城鄉發展分署

副本：本部營建署(綜合計畫組3科)

本部海岸管理審議會審議「高雄市及屏東縣可優先推動漁業經營結合綠能之區位範圍暨專案計畫區位範圍海岸利用管理可行性規劃報告」案專案小組會議紀錄

壹、時間：110 年 11 月 30 日(星期二)上午 9 時 30 分

貳、地點：本部營建署 601 會議室（視訊會議）

參、主持人：高召集人仁川

肆、出席人員：詳后附簽到簿

紀錄：李維芹

伍、審查意見：

一、區位範圍部分，申請人針對下列事項之補充說明，同意確認，惟請申請人整體性說明本案相關區位（包括先行區、優先區、關注減緩區、中央漁電共生專區、陸域緩衝區）相互關係及面積應淺明精確，併修正納入可行性規劃報告：

（一）本案涉及陸域緩衝區之行政區。

（二）本案於「環境與社會檢核辨認」及特定區位之查詢或議題辨認結果，並說明本案範圍因應檢核結果所作之調整。

（三）本案與其他依利用管理辦法第 8 條第 1 項第 6 款規定檢具漁電共生專區可行性規劃報告案件（包括本部已認定符合、審議中及未來規劃申請）區位範圍之相對位置關係、個別面積及分級劃定類別（優先區、關注減緩區、迴避區）。

二、土地使用區位適宜性部分，有關本案是否符合高雄市國土計畫及屏東縣國土計畫部分，請申請人補充屏東縣國土計畫之部門空間發展計畫有關再生能源設施發展區位相關說明，並洽經濟部水利署確認本案部分範圍涉及

屏東縣國土保育地區第1類，其資源條件是否可作太陽光電設施使用，併高雄市政府110年10月28日、屏東縣政府110年11月29日認定符合函文，納入可行性規劃報告。

三、因應海岸管理法第26條第1項各款，「海岸保護」之指導原則部分：

（一）有關可否於永安濕地周遭，設置一定範圍之緩衝綠帶等方式，以減輕對水鳥覓食行為之影響部分，申請人之說明經本部營建署城鄉發展分署表示予以尊重，惟永安濕地為地方級重要濕地，請申請人依高雄市政府（濕地主管機關）意見辦理。

（二）有關是否要求光電業者將鳥類調查監測資料予以公開，以即時回饋相關資訊部分，申請人說明後續調整納入海岸保護指導原則，同意確認，惟請申請人補充本案實施生態調查監測之種類、內容、人員資格、時間（月份）等規範。

（三）有關本案可行性規劃報告「表5-1 海岸保護指導原則（先行區）」與「表 5-2 海岸保護指導原則（中央漁電共生專區）」之差異處及差異考量，以及與其他本部已認定符合及審議中之漁電共生專區可行性規劃報告案件海岸保護指導原則是否有差異處及其衡量原因部分，申請人之說明，同意確認，請申請人補充納入可行性規劃報告。

四、因應海岸管理法第26條第1項各款，「海岸防護」之指導原則部分：

（一）考量部分位屬屏東縣一級海岸防護區之陸域緩衝區

（涉及災害類型為暴潮溢淹與地層下陷）部分，請申請人針對下列事項補充說明，納入可行性規劃報告書：

1. 依可行性規劃報告書第 177 頁至第 179 頁，屏東縣林邊鄉歷年來多有淹水災情，請補充說明本區是否已對防災安全妥適規劃。

2. 請說明本區之水源來源及供應水量是否足夠，另簡報第 108 頁有關屏東縣政府已核定「養殖漁業生產區」(規劃公共水源供其使用)，請補充說明該區與本案之空間關聯及其是否供應本案用水需求，或是否參考該區作法規劃公共水源。

3. 本案屏東縣範圍之養殖情形屬空池者達 44%，有關漁業主管機關是否支持空池重新養殖等漁業政策意見尚無相關說明，請申請人洽漁業主管機關表示意見。

（二）對於開發面積 2 公頃以下者（不須依水利法辦理出流管制規劃者)，請申請人補充簡報第 48 頁及第 49 頁光電設施增加水深之計算依據，以及所提送「排水影響分析及因應對策」函請經濟部水利署及所轄河川局確認之最新辦理情形，並就本案整體性之滯洪考量，如是否規劃區域型之滯洪設施等，請申請人再洽依經濟部水利署意見辦理，並請經濟水利署協助提供更積極性之指導。

（三）有關是否要求光電業者將其監測場址設施之下陷狀況及淹水深度資料，即時回饋相關資訊部分，申請人說明修正海岸防護指導原則，同意確認，請申請

人修正納入可行性規劃報告。

（四）有關如何確保太陽光電發電設施依50年重現期暴潮水位設計部分，申請人說明光電業者應配合該水位設計辦理，同意確認，請申請人修正納入可行性規劃報告。

（五）有關本海岸防護指導原則之「土壤液化」項目部分，應以現地鑽探調查資料進行液化分析，請申請人刪除「引用鄰近地下探勘資料」相關文字，修正納入可行性規劃報告。

五、因應海岸管理法第26條第1項各款，「海岸永續利用」之指導原則部分：

（一）有關申請人是否要求光電業者將交通維護計畫資料，由高雄市政府、屏東縣政府（交通單位）審查同意，並檢附交通單位同意文件部分，申請人說明調整指導原則相關內容，同意確認，並請申請人修正納入可行性規劃報告。

（二）本案可行性規劃報告第210頁、圖5-7案例及第214頁、圖5-9案例，其3至4公尺之道路寬度是否能供大型機具通行部分，申請人之說明，同意確認，請申請人補充納入可行性規劃報告。

（三）有關本案可行性規劃報告「表5-5 海岸永續利用指導原則（先行區及中央漁電共生專區）」與其他本部已認定符合及審議中之漁電共生專區可行性規劃報告案件海岸永續利用指導原則是否有差異處及其衡量原因部分，申請人說明新增相關指導原則，惟為避免視覺衝擊除以退縮10公尺因應外，請申請人補

充因應不同區域特性之考量，如將高度比併納入考量，或補充景觀模擬相關資料，並納入可行性規劃報告。

六、有關落實監督管理部分，除由業者填具「海岸管理應辦事項查核表」外，申請人補充說明其後續於電業申請審議及經營管理階段之監督管理機制，原則同意確認，請申請人補充納入可行性規劃報告。

以上意見及與會委員、機關意見，請申請人補充修正並逐一列表回應，重新修正可行性規劃報告書（請標示修正處），於 6 個月內送本部營建署，經本部營建署（幕僚單位）檢視已有實質補充，並經本專案小組召集人及副召集人確認後，提海審會討論，若仍未補充，則提第 2 次專案小組會議討論。

陸、臨時動議：無。

柒、散會：下午 12 時 40 分。

附錄：委員及機關發言重點摘要記錄

◎委員 1

可行性規劃報告第 129 頁「本計畫基地部分位屬土壤液化中高潛勢區，廠商應依引用鄰近地下探勘資料或現地鑽探調查進行規劃……」部分，因「引用鄰近地下探勘資料」恐有資料太過粗略之疑慮，建議應以「現地鑽探調查」資料進行規劃。

◎委員 2

（一）簡報第 18 頁，有關「低光電遮蔽率進行規劃」之低光電是否有明確比例規定。

（二）簡報第 48 頁及第 49 頁，有關「在滯洪調節及淹水補償作用下，光電設施增加水深為 0.29-0.31/0.26-0.28 公尺，應不至有溢堤（流）之風險。」部分，請說明光電設施增加水深之計算依據或考量因素，又是否塭堤型、立柱型及浮筏型 3 種設施類型皆適用此計算成果。

◎委員 3

（一）簡報第 48 頁至第 50 頁及此規劃報告中提到之暴潮溢淹實為洪患溢淹，此規劃報告似缺少暴潮溢淹之規劃內容。

（二）簡報第 73 頁，落實監督管理機制要求光電業者自填查核表評估是否合乎各指導原則，惟能源主管單位是否有主動查核機制，而非單靠光電業者自行查核。

◎委員 4

（一）簡報第 37 頁，有關屏東縣魚塭養殖情形中，有 44%比例為空池，請說明漁電共生政策中，將如何確保漁業之經營?並請補充漁業主管機關針對此類空池之漁業推動政策方向。

（二）本案永續利用指導原則中要求光電業者退縮 10 公尺，惟海岸景觀應以大尺度進行考量，以海岸線旁之景觀而言，退縮 10 公尺是很少的。

（三）本案對於景觀方面，如規範設施之尺度、色彩、材質等內容尚無具體規範。而涉及植栽、景觀復育相關內容，用詞皆較為保守，建議應具體規範光電業者於開發時應遵循之相關規定。

（四）本案各項指導原則較為抽象，申請人說明因實際推動之光電案場產權為私有，而無法提出更積極之減緩措施，請說明是否還有其他能達到減緩措施效果之方案。

◎委員 5

請申請人說明過去漁電共生政策推動成果。

◎委員 6

（一）本可行性規劃報告之各項指導原則，多為原則性、各案通用之建議，而無具體措施，建議應考量不同之區位特性，因地制宜訂定具體之指導原則。例如退縮之規定應就區域特性而有不同考量，而非一概而論退縮 10 公尺，又監測計畫之監測頻率、項目、年期亦應具體規範。

（二）就程序面而言，請說明本案後續於電業階段之審查機制。

（三）有關個案光電基地之排水量為何尚無相關說明，暴雨或暴潮溢淹可能造成淹水情事，其涉海岸防護相關內容，應由專業技師計畫評估，並簽證負責。

（四）針對地層下陷潛勢區域，其設計方案應以絕對高程進行考量。太陽光電設施所產生之水流、造成地表逕流等，應於可行性規劃報告中訂定妥善措施，如其基地之透水面積如何規劃等。

◎委員 7

（一）本案景觀或視覺衝擊之指導原則皆以退縮 10 公尺作為規範，實際上景觀之衝擊不應單純考量退縮範圍，亦應將光電設施之建造高程納入考量。

（二）後續光電業者開發時，是否有相關審查機制確保其設施不致產生視覺衝擊，例如是否規範光電業者於開發階段繳交光電案場之立面圖或平行飛行之空拍影片，交予委員審查。

（三）本案海岸保護指導原則「2.可進行適當植栽復原及綠化」部分，過於籠統，對原樣並未明確定義，且原樣未必是最適當於當地生態系之方案。

（四）生態調查之目的、調查時間等應明確規範，而為確實執行生態調查，本案應對於實施生態調查之人員資格有所考量。又不同候鳥之繁殖時間不同，並非所有候鳥皆於「冬天」繁殖，本案可行性規劃報告應檢討修正。

（五）本案海岸保護指導原則之「增設圍籬、廊道、告示等生態友善措施」部分，請說明其相關內容將如何設計。

◎委員 8

（一）屏東、高雄 2 基地歷年災害以洪患溢淹居多，基地又位於暴潮溢淹潛勢區、地層下陷區，且周邊內有多條區域排水，未來之開發除盡量確保基地與周邊洪患溢淹災情之減少外，不增加周邊區域排水逕流負荷亦需確保。故如未來有依規定可不需提送出流管制之案場，仍建議要求提送基地相關排水規劃。

（二）本案部分基地位處土壤液化之高潛勢區，建議除引用鄰近相關資料外，如建築主體宜能有實際鑽探以掌握地質資訊。另除相關升壓站等建築體之耐震設計外，因太陽能板大多為打樁支撐，建議加強基樁設計之承載力之考量。

（三）可行性規劃報告中如有誤植處請再檢視，如第 35 頁有出現非本案範圍之八掌溪及五河局等。

（四）簡報 49 頁滯洪設施計算表中，屏東案無淹水體積之原由為何？另目前之滯洪量體皆以降雨逕流考量，並未考慮波浪越波之量體，故宜再保守些。

（五）有關海岸保護及海岸防護之指導原則，目前是比較通盤性的大原則，建議宜加述依基地區位及環境特性作實際需求之規劃。

◎屏東縣政府地政處

有關本案是否符合屏東縣國土計畫部分，本府已於 110 年 11 月 29 日函復經濟部能源局符合屏東縣國土計畫。另有關本案涉及國土保育地區第 1 類部分，請申請人再予檢核該處劃設為國土保育地區涉及之劃設條件，並說明是否剔除該處範圍。

◎本部營建署城鄉發展分署

有關於永安濕地周遭，設置一定範圍之緩衝綠帶等方式，以減輕對水鳥覓食行為之影響 1 節，申請人說明於魚塭設置緩衝綠帶有其困難度,改以退縮 10 公尺設置,本分署予以尊重，惟永安濕地為地方級重要濕地，主管機關為高雄市政府，建議可洽高雄市政府表示意見。

◎經濟部水利署

（一）針對本次會議問題四、(一)「請申請人說明如何輔導光電業者取得合法水權、避免其非法抽取地下水，造成本區域地層下陷問題加劇」部分：

1. 簡報所提養殖區大部分養殖鹹水魚種利用海水養殖 1 節，除引取海水養殖依水利法得免水權外，其餘仍依水利法需取得合法水源證明文件(行政院農水署管理處事業轄區供水證明或水權)。

2. 簡報所提養殖區大部分位於地下水管制區，如屬中央農業主管機關核定之養殖漁業生產區，規劃作為公共管線之水源，請依地下水管制辦法第 5 條規定經中央主管機關同意始得於適當地點鑿井引水。至涉及水權申請部分請農業主管機關輔導養殖漁業生產區依水利法規定向水權主管機關(地下水為地方政府)提出申請。

3. 涉屏東縣(國 1)河川內之養殖區 1 節，為顧及產業發展、養殖戶生計、防止抽取地下水、河防安全及兼顧環境景觀等前提下，建議將既存河川內之養殖納入本計畫輔導管理。

4. 本案位於地下水管制區部分，建議規劃以海水養殖或循環水養殖的方式辦理，以避免加劇地層下陷。

5. 另推廣鹹/海水養殖雖有助減緩地層下陷，惟應避免造成土壤鹽化及海水入侵。

（二）針對本次會議問題四、(二)「逕流分擔予出流管制」部分，依可行性規劃報告書第 129 頁，透過塭堤及池內水位調整提供逕流續存空間，及簡報第 48 頁所提申請人已送排水影響因應對策至本署，其對策係透過降雨期間不對外排水方式達到出流歷線為零之狀況，避免增加逕流影響周遭區域，此原則符合出流管制之目的，故倘未來 2 公頃以下開發案能遵守前開原則，本署無其他意見。

（三）針對本次會議問題四、(四)「海岸防護計畫與設施設計高程」部分，本案屬防護計畫相容事項，申請人已提相關防護措施，如以 50 年暴潮水位設計高程，以防水防鏽等處理作為因應暴潮溢淹對光電設施之影響，另除自身設施安全外，亦針對區域排水影響分析及因應考量，故有關委員建議暴潮溢淹提出因應對策部分，申請人已有考量，惟請申請人就報告書說明順序予以調整及完整論述，以利委員瞭解。

◎屏東縣政府水利處

有關屏東縣三鄉鎮之用水問題，已經有解，本府依地下水管制辦法第 17 條，輔導 99 年 8 月 4 日之前既存水井，已研擬屏東縣地下水二級管制區養殖業納管水井輔導計畫，該計畫已獲水利署備查在案，本府亦已召開說明會向外界說明。林邊鄉部分位於地下水二級管制區，

惟靠近出海口之區域位於地下水一級管制區，因一級管制區類似嚴重地層下陷區，故於前開輔導計畫中排除一級管制區，實務上於林邊鄉之一級管制區，可從外引用海水作養殖。而位屬輔導計畫內之區域，本府將輔導其水權問題，以推展漁電共生產業。

◎行政院農業委員會林務局（書面意見）

有關生態環境影響、因應措施及生態監測調查內容，本局無意見。

◎高雄市政府交通局（書面意見）

（一）本工程倘於工區範圍外之道路施工，請依「高雄市使用道路施工期間交通維持計畫作業規定」辦理。

（二）工程及運廢土車輛請依本市聯結(砂石)車公告路線行駛，倘行經非上述路線，請依規定向警察局轄區分局申請臨時通行證。

（三）車輛載運超長超寬超重超高或危險物品，請向監理機關申請。

◎高雄市政府工務局養護工程處（書面意見）

關於永安濕地周遭如施行漁電共生，水鳥覓食行為將頗受到影響部分，建請申請人(或團隊)盡量將光電配置遠離濕地劃設範圍，採專業審慎之妥適規劃，降低濕地中的候鳥於棲息利用時的干擾與衝擊。

◎本部營建署綜合計畫組

（一）簡報第 21 頁至第 22 頁，本案相關區位（包括先行區、優先區、關注減緩區、中央漁電共生專區、陸

域緩衝區）之敘述不夠清晰，而關注減緩區之養殖漁業結合綠能設施專案計畫之審議機制為何?該專案計畫與電業相關審查是否併審?該專案計畫或環社檢核審查與海岸管理可行性規劃報告之查核項目之關聯性為何?請補充納入可行性規劃報告書。

（二）簡報第 18 頁及第 39 頁，請說明「高自然度洪泛調節魚塭」於「太陽光電板遮蔽率」是否有特殊之設計考量或指導性原則。

（三)「海岸管理應辦事項查核表」於電業法之相關審查機制，請納入海岸管理可行性規劃報告。

（四）本案是否符合屏東縣國土計畫部分，請申請人補充屏東縣國土計畫之部門空間發展計畫涉及再生能源設施發展區位相關說明，並確認屏東縣國土保育地區第 1 類，其資源條件是否可作太陽光電設施使用。

（五）本案屏東縣範圍部分，位於一級海岸防護區之陸域緩衝區，涉及災害類型有地層下陷，本案海岸防護指導原則之「地層下陷」類型，多為個案申請之指導原則，而本案為政府推動之漁電共生專區，應就政府角度進行整體性規劃及提出更積極性之指導原則，請申請人說明以下事項：

1. 林邊鄉歷年來多有淹水歷史受災災情，且位屬嚴重地層下陷地區，是否仍有抽取地下水造成下陷更趨嚴重之虞?本案有無規劃公共水源?

2. 屏東縣政府推動之「養殖漁業生產區」與本案之關聯性為何?是否有部分範圍位於該生產區中?

3. 屏東縣魚塭空池比達 44%，漁業主管機關是否支持空

池復耕?其漁業政策為何?

4. 針對水源規劃及取得水權部分，建議洽經濟部水利署就整體性供用水予以考量，協助提供更積極性之指導。

內政部海岸管理審議會審議「高雄市及屏東縣可優先推動漁業經營結合綠能之區位範圍暨專案計畫區位範圍海岸利用管理可行性規劃報告」案專案小組會議簽到簿

時　間：110 年 11 月 30 日（星期二）上午 9 時 30 分

地　點：營建署 601 會議室（視訊會議）

召 集 人：高委員仁川

紀錄：李維芹

出席人員	簽到處	代理人	
		職稱	簽到處
許副召集人泰文	以視訊方式參加會議		
葉委員美伶	以視訊方式參加會議		
蔡委員政翰	以視訊方式參加會議		
任委員秀慧	以視訊方式參加會議		
李委員錫堤	以視訊方式參加會議		
溫委員琇玲	以視訊方式參加會議		
陳委員文俊	以視訊方式參加會議		
陳委員永森	（請假）		
陳委員佳琳	（請假）		

出席人員	簽到處	代理人	
		職稱	簽到處
簡委員仔貞	以視訊方式參加會議		
蘇委員淑娟	（請假）		
蔡委員孟元	(請假)		
黃委員琮逢	（請假）		
徐委員淑芷	（請假）		
沈委員怡伶	（請假）		
陳委員怡如	（請假）		
吳委員龍靜	（請假）		

內政部營建署
Construction and Planning Agency
Ministry of the Interior

列席人員	職稱/姓名	簽到處
行政院農業委員會		
行政院農業委員會特有生物研究中心		以視訊方式參加會議
行政院農業委員會林務局		(請假)
行政院農業委員會漁業署		(請假)
行政院農業委員會企劃處		以視訊方式參加會議
經濟部水利署		以視訊方式參加會議
高雄市政府		
高雄市政府工務局		
高雄市政府交通局		(請假)
高雄市政府海洋局		視訊參加
高雄市政府都市發展局		視訊參加
屏東縣政府		
屏東縣政府水利處		以視訊方式參加會議

內政部營建署
Construction and Planning Agency
Ministry of the Interior

列席人員	職稱/姓名	簽到處
屏東縣政府交通旅遊處		
屏東縣政府地政處		視訊參加
屏東縣海洋及漁業事務管理所		(請假)
經濟部		
經濟部能源局	簡任技正/[illegible] 管理師/陳[illegible]	
中興工程顧問公司	[illegible] 三淑娟	彭[illegible] 盧[illegible] 吳芳華 陳[illegible]
太陽光電單一服務窗	專案經理 林婕妤 陳聖夫	
工研院		邱[illegible] 黃[illegible]

列席人員	簽到處
營建署城鄉發展分署	視訊參加
營建署綜合計畫組林組長秉勳	林秉勳
營建署綜合計畫組林副組長世民	
營建署綜合計畫組張簡任技正順勝	張順勝
營建署綜合計畫組朱簡任技正偉廷	朱偉廷
營建署綜合計畫組許代理科長嘉玲	許嘉玲
營建署綜合計畫組三科	李[illegible]芹

以上以視訊方式參與會議人員經確認無誤。

業務主管：林秉勳　會議主席：高[illegible]

項次	申請列席/陳述意見人員簽到		項次	申請列席/陳述意見人員簽到
1	張凱翔	以視訊方式參加會議	11	
2	陳建丞	以視訊方式參加會議	12	
3			13	
4			14	
5			15	
6			16	
7			17	
8			18	
9			19	
10			20	

電子公文

檔　　號：
保存年限：

內政部　函

機關地址：105404臺北市松山區八德路2段342號(營建署)
聯絡人：李維芹
聯絡電話：02—87712952
電子郵件：chin0040@cpami.gov.tw
傳真：02—27772358

受文者：經濟部能源局
發文日期：中華民國111年2月11日
發文字號：內授營綜字第1110801953號
速別：普通件
密等及解密條件或保密期限：
附件：如主旨

裝

主旨：檢送111年1月19日本部海岸管理審議會審議「高雄市及屏東縣可優先推動漁業經營結合綠能之區位範圍暨專案計畫區位範圍海岸利用管理可行性規劃報告」案第2次專案小組會議紀錄1份，請查照。

訂

說明：

一、依據本部營建署111年1月13日營署綜字第1111001502號開會通知單續辦。

二、按內政部海岸管理審議會（以下簡稱海審會）設置要點第11點規定「本會為審議第2點各款事項，得由委員組成專案小組；必要時，得推派委員或商請業務有關機關指派人員實地調查，召開專案小組會議，釐清事實及法律問題，並提出建議，供本會會議討論及審議之參考。」，並參照本部區域計畫委員會專案小組之處理慣例，海審會之專案小組係屬內部單位，其功能為強化海審會審議決議之效率及品質，提供專業性審查意見，俟獲致初步結論後，依行政程序提送海審會做討論決議，其性質屬海審會內部運作範疇，非屬對外作成決議，並無出席人數過半之規定。

線

三、出席或未出席委員對於本案及審查意見，如有補充意見，請

11100481510

於文到7日內擲還本部營建署彙整處理，以資周延。

正本：許副召集人泰文、葉委員美伶(專案小組成員)、丁委員澈士、李委員錫堤、張委員桂鳳、溫委員琇玲、陳委員文俊、陳委員永森、陳委員佳琳、陳委員璋玲、盧委員沛文、蘇委員淑娟(以上委員按姓氏筆畫排列)、蔡委員孟元、黃委員琮逢、徐委員淑芷、沈委員怡伶、翁委員美娟、吳委員龍靜、行政院農業委員會、行政院農業委員會特有生物研究保育中心、行政院農業委員會林務局、行政院農業委員會漁業署、行政院農業委員會企劃處、經濟部、經濟部水利署、經濟部能源局、高雄市政府、高雄市政府工務局、高雄市政府交通局、高雄市政府海洋局、高雄市政府都市發展局、屏東縣政府、屏東縣政府水利處、屏東縣政府交通旅遊處、屏東縣道路交通安全聯席會報、屏東縣政府地政處、屏東縣海洋及漁業事務管理所、本部營建署城鄉發展分署

副本：本部營建署(綜合計畫組3科) 2022/02/11 16:44:19

本部海岸管理審議會審議「高雄市及屏東縣可優先推動漁業經營結合綠能之區位範圍暨專案計畫區位範圍海岸利用管理可行性規劃報告」案第2次專案小組會議紀錄

壹、時間：111年1月19日(星期三)下午3時30分

貳、地點：本部營建署107會議室（視訊會議）

參、主持人：許副召集人泰文

肆、出席人員：詳后附簽到簿

紀錄：李維芹

伍、審查意見：

一、本次會議問題一，第1次專案小組會議意見一(二)「本案於『環境與社會檢核辨認』及特定區位之查詢或議題辨認結果，並說明本案範圍因應檢核結果所作之調整」部分，申請人針對原「迴避區」改納為「優先區」所在區位、面積、改納因素及環境與社會議題辨認報告修正情形已補充說明，且經濟部水利署第六河川局及高雄市政府（水利主管機關）無表示不同意見，同意確認，惟請申請人洽經濟部水利署確認本次新增納入之魚塭範圍（高雄市彌陀區港口段374、395地號等2筆土地）是否涉及一級海岸防護區之災害防治區，倘涉及則請剔除於計畫範圍，並一併補充納入可行性規劃報告。

二、本次會議問題二，第1次專案小組會議意見二「本案部分範圍涉及屏東縣國土保育地區第1類，其資源條件是否可作太陽光電設施使用」部分，申請人說明本案係套繪「國土規劃地理資訊圖台」之國土功能分區分類示意圖方有涉及國土保育地區第1類之情形，經屏東縣政府

110 年 12 月 21 日函確認本案範圍「未位於」國土保育地區第 1 類，同意確認，請申請人說明本案是否涉及國土保育地區第 1 類（河川區）之實際情形，倘有涉及，計畫範圍請剔除之，並補充或修正納入可行性規劃報告。

三、本次會議問題三，第 1 次專案小組會議意見三（一）「可否於永安濕地周遭，設置一定範圍之緩衝綠帶等方式，以減輕對水鳥覓食行為之影響」部分，請補充下列事項並納入可行性規劃報告：

（一）請申請人洽高雄市政府（濕地主管機關）就本案因應永安濕地之海岸保護指導原則(如退縮至少 10 公尺之距離)，是否符合該府所提「建請申請人儘量將光電配置遠離濕地劃設範圍，採專業審慎之妥適規劃，降低濕地中的候鳥於棲息利用時的干擾與衝擊」意見。

（二）本案海岸保護指導原則 8「為避免太陽能板對既有自然景觀資源產生衝擊，應自重要濕地至少退縮 10 公尺……」部分，請申請人綜整檢視其他本部已認定符合或審議中之漁電共生專區可行性規劃報告案件涉及濕地之相關退縮規定，釐清本項所稱「重要濕地」之定義，以及評估是否針對不同等級及規模之濕地研訂不同退縮規定，並保留個案審議時退縮加寬或採取替代措施之審酌彈性；另毗鄰濕地側請儘量留設非屬設施比之 60%空間。

四、第 1 次專案小組會議意見三（二）「是否要求光電業者將鳥類調查監測資料予以公開，以即時回饋相關資訊」

部分，請申請人以國土生態綠網資料為基礎，再評估說明「鳥類」以外之其他關注物種是否需要辦理生態調查監測，若有需要，請比照鳥類訂定各該物種監測調查之範圍、頻度、期程及相關內容等規範，並洽依行政院農業委員會林務局及特有生物研究保育中心意見辦理，補充納入可行性規劃報告。

五、本次會議問題四，第1次專案小組會議意見四(一)「部分位屬屏東縣一級海岸防護區之陸域緩衝區」部分：

（一）有關「本區是否已對防災安全妥適規劃」部分，申請人說明經濟部第六河川局已於110年12月23日函復意見，且本案之海岸防護指導原則已明訂「4.開發業者應以水利法……之『逕流分擔與出流管制』認定標準評估，如經確認達一定規模致使須辦理出流管制者，應依相關規定辦理」，請申請人將相關函文及其意見處理情形，補充納入可行性規劃報告。

（二）有關「本案是否規劃公共水源」部分，經申請人補充說明本案魚塭主要採海水養殖，目前尚無公共水源之規劃，並經屏東縣政府表示開發業者須以用水建造物汲取海水或以合法用水取得淡水方得申請水產養殖登記證，同意確認，請申請人將相關說明補充納入可行性規劃報告。

（三）有關「區域性漁業政策是否支持」部分，申請人之補充說明，經行政院農業委員會漁業署、屏東縣政府（漁業主管機關）無表示不同意見，同意確認，惟「空池」是否屬非常態性廢養部分，請申請人評估調整養殖經營情形之分類項目或重新定義「空池」，

修正納入可行性規劃報告。

六、本次會議問題五，第1次專案小組會議意見四(二)「是否規劃區域型之滯洪設施等，請申請人再洽依水利署意見辦理」部分，請申請人洽經濟部水利署補充本案範圍內綜合治水之相關規劃及計畫成效（如是否已改善結構性淹水問題、是否有具體滯洪設施設置或規劃），並以氣候變遷情境分析說明本案於豪雨時之出水量、積水量、排水量，以及是否造成淹水情形及其因應措施，補充納入可行性規劃報告。

七、本次會議問題六，第1次專案小組會議意見五(三)「『海岸永續利用』之指導原則……，請申請人補充因應不同區域特性之考量，如將高度比併納入考量，或補充景觀模擬相關資料」部分，申請人針對「建築物高度比（太陽光電或其相關設備之高度/(道路寬度+退縮深度))≦0.3」指導原則之設計依據或考量因素，同意確認，惟「視覺景觀模擬圖」除模擬退縮距離外，請申請人再納入隔離植栽內容，並儘量將非屬設施比之60%空間臨路留設，另退縮10公尺部分請調整為「至少退縮10公尺」，一併補充納入或修正可行性規劃報告。

以上意見及與會委員、機關意見，請申請人補充修正並逐一列表回應，重新修正可行性規劃報告（請標示修正處），於6個月內送本部營建署，提海岸管理審議會討論。

陸、臨時動議：無。

柒、散會：下午6時30分。

附錄：委員及機關發言重點

◎委員 1

（一）本可行性規劃報告之各項指導原則，一概而論退縮 10 公尺，尚無考量不同之區位特性，因地制宜訂定具體之指導原則。建議以面臨海岸防護區、濕地範圍、重要景觀區或生態敏感地區予以分類，研議考量不同之退縮規定。

（二）有關是否辦理其他生物之監測部分，建議申請人針對報告書寫到國土綠網之關注物種進行資料蒐集，如可舉證沒有出沒或僅有零星出沒，就不須納入監測資料，並請申請人洽行政院農業委員會林務局討論。

（三）請申請人說明本案養殖魚種及使用水量（含淡水及海水）為何，應避免讓養殖業者抽取地下水進行養殖。

（四）申請人簡報第 31 頁光電設施增加水深之計算依據中，以 105 年之圖資進行淹水補償量之計算，資料是否太舊？本案區域開發後，所吸納滯洪量的 1.2 倍出水量、積水量，是否造成淹水情形？申請人於第 31 頁之說明僅係原則性說法，這樣的推估數據水利署有無方式確認正確？倘有機制可確認（如可透過水利技師簽證），則無意見。

（五）請經濟部水利署協助申請人，按氣候變遷條件進行相關模擬，如以暴雨 10 年重現期距進行情境分析，說明其出水量、排水情形等狀況。

◎委員 2

（一）海岸管理審查的主軸應在於光電設施的建置是否影響景觀，而非以量化數字要求一定要退縮 10 公尺。部分開發基地如受限於環境，無法退縮到 10 公尺，開發業者即應提出其他避免或減輕視覺景觀衝擊之措施。如位於主要道路兩側、景觀資源衝擊較大區域，須留設較多退縮空間，爰退縮距離，可有調整彈性，方能達海岸管理、保障視覺景觀之效果。故此部分建議申請人再予補充。

（二）可行性規劃報告書第 165 頁提及國土綠網之關注物種，所列之關注物種是否亦應納入監測，請申請人說明。

（三）本案範圍是否有公共水源規劃？養殖現況為空池部分是否要由光電業者注入水並作太陽光電，請申請人說明。

（四）倘空池（曬池、消毒等）為養殖常態，建議申請人於統計類別之呈現方式再予考量，例如將曬池、消毒之空池納入養殖池統計。

◎委員 3

（一）有關永安濕地周遭應退縮多少距離為恰當部分，因高雄市政府（濕地主管機關）前已提出「建請申請人儘量將光電配置遠離濕地劃設範圍，採專業審慎之妥適規劃，降低濕地中的候鳥於棲息利用時的干擾與衝擊」之意見，建議由該管機關說明在其他類型（非漁電共生）之案件是否也有提出相同意見，

以達政策之一致性。

（二）之前已公告之可行性規劃報告，針對退縮距離是如何處理的？應以政策一致性為考量原則。

（三）為利經濟部後續審議之可操作性，建議將「重要濕地」之定義再予釐清（例如是否僅包含法定之國際級、國家級、地方級等 3 種），以免後續審議時，連未公告之濕地也被要求納入辦理。

（四）毗鄰濕地側是否需退縮 10 公尺，建議保留一些因地制宜之審議彈性。

（五）申請人簡報第 29 頁，現在的優先區或關注減緩區，是否會避開已劃設之養殖生產區(已有公共設施)。

（六）本案係以既有魚塭為範圍，本來就有養殖行為（在上面加設光電設施），本案並未增加養殖行為，有無規劃公共水源或其公共水源是否完備，似非本案之審查重點，建議委員再予考量。

◎委員 4

（一）本案海岸保護指導原則 8「為避免太陽能板對既有自然景觀資源產生衝擊，應自重要濕地至少退縮 10 公尺……」部分，考量開發案個案面積規模、涉及濕地等級之差異，應於個案審查時保留彈性，但以退縮 10 公尺為基本距離，故原則同意申請人「至少退縮 10 公尺」之文字。

（二）請申請人說明本案範圍除鳥類外，是否有其他生物需要關注。

◎行政院農業委員會漁業署

（一）地方政府可提報養殖漁業生產區，向本署申請經費補助，投入公共工程建設。

（二）本案漁電共生專區係以現況魚塭為範圍，並非位於本專區內之魚塭必定會開發為漁電共生案件，實際上還是依個案整合情形而定。

◎經濟部水利署

有關經濟部能源局所送之「排水影響分析及因應對策」內容，其評估及檢核方式尚屬合理。而本案範圍內之2公頃以上案件，仍應依水利法第83條之7相關規定辦理出流管制計畫書之技師簽證及送主管機關審查事宜。而申請人所提「排水影響分析及因應對策」內容，2公頃以下會由光電業者找海岸或水利技師簽證確認沒有增加集水區逕流之情形。另本署可提供更積極之協助，供申請人將本案範圍周邊流域規劃相關內容納入可行性規劃報告。

◎屏東縣政府海洋及漁業事務管理所

本案屏東範圍部分，現況多以海水作為養殖用水，且後續開發業者須取得合法用水證明方得申請水產養殖登記證。

◎高雄市政府水利局（書面意見）

有關區域排水設施範圍內是否同意開放申請養殖結合綠能設施，意見如下：

（一）排水設施範圍之使用應依「排水管理辦法」第32條

至第 38 條辦理申請，並不得違反「水利法」第 78-3 條規定。

（二）漁電共生設施是否得使用排水設施範圍，仍應依實際使用情形個案認定。

◎本部營建署綜合計畫組

（一）請申請人說明為何前次資料屏東縣部分有涉及國土保育地區第 1 類，而本次經確認無該情事，其原由為何。

（二）本案係經濟部推動之漁電共生專區，故於可行性規劃報告審議時，應律定大原則，而後續個案開發時，並非海審會不審查，而係至電業審查階段由經濟部審議。

（三）有關濕地之退縮距離部分，建議可以「至少 10 公尺為原則」，並請申請人評估於各可行性規劃報告案件，有關不同等級之濕地，其退縮空間之差異情形。因地面型光電設施之設施比為 40%，故光電業者有 60%之彈性調整空間，應儘量將光電設施配置遠離濕地周遭。

（四）因屏東縣林邊鄉位屬嚴重地層下陷地區，如有公共水源規劃將可避免業者抽取地下水而造成地層下陷加劇，故於前次專案小組請申請人補充有無公共水源規劃相關說明。

（五）如經濟部水利署可協助申請人說明本案範圍易淹水之情況於歷年來水利相關計畫及政策投入下已改善，且有顯著成效，本案推行漁電共生應不致產生淹水

情事，將有助於委員對於本案光電設施增加滯洪量體不確定性之釋疑。另過去於審議嘉義縣之可行性規劃報告時，經水利署說明於該區之滯洪池配置情形及效益，委員即清楚掌握該區之情形，建議水利署於本案範圍可協助補充有關公部門投入滯洪設施等配置之相關說明。

（六）有關景觀模擬圖說，請申請人再予補充納入植栽綠化之模擬情形。

內政部海岸管理審議會審議「高雄市及屏東縣可優先推動漁業經營結合綠能之區位範圍暨專案計畫區位範圍海岸利用管理可行性規劃報告」案第2次專案小組會議簽到簿

時　間：111 年 1 月 19 日（星期三）下午 3 時 30 分

地　點：營建署 107 會議室（視訊會議）

主 持 人：許副召集人泰文

許泰文

紀錄：李維芹

出席人員	簽到處	代理人	
		職稱	簽到處
葉委員美伶	以視訊方式參加會議		
丁委員澈士	（請假）		
李委員錫堤	以視訊方式參加會議		
張委員桂鳳			
溫委員琇玲	以視訊方式參加會議		
陳委員文俊	（請假）		
陳委員永森	以視訊方式參加會議		
陳委員佳琳			
陳委員璋玲	以視訊方式參加會議		

出席人員	簽到處	代理人	
		職稱	簽到處
盧委員沛文	以視訊方式參加會議		
蘇委員淑娟			
蔡委員孟元			
黃委員琮逢			
徐委員淑芷			
沈委員怡伶			
翁委員美娟			
吳委員龍靜	（請假）		

列席人員	職稱/姓名	簽到處
行政院農業委員會		
行政院農業委員會特有生物研究中心		
行政院農業委員會林務局		（請假）
行政院農業委員會漁業署	吳俊良	以視訊方式參加會議
行政院農業委員會企劃處	李依潔	以視訊方式參加會議
經濟部水利署	水利署:謝孟勳、黃爾強、廖垂麟 六河局：楊蓉琪、林穎志	以視訊方式參加會議
高雄市政府		（水利局：請假，提供書面意見）
高雄市政府工務局		
高雄市政府交通局		
高雄市政府海洋局	程紫芸	以視訊方式參加會議
高雄市政府都市發展局		
屏東縣政府		
屏東縣政府水利處	楊博照	以視訊方式參加會議

內政部營建署
Construction and Planning Agency
Ministry of the Interior

列席人員	職稱/姓名	簽到處
屏東縣政府交通旅遊處		（請假）
屏東縣道路交通安全聯席會報		（請假）
屏東縣政府地政處	鍾伊發	以視訊方式參加會議
屏東縣海洋及漁業事務管理所	陳彥民	以視訊方式參加會議
經濟部		
經濟部能源局	科長	張[illegible] 黃宸翔 陳奕廷
中興工程顧問公司		王繼元 王詠嫻 [illegible] 盧[illegible]
		吳芳華 陳[illegible]
太陽光電單一服務窗口		王佳臻 陳聖夫 [illegible]

列席人員	簽到處
營建署城鄉發展分署	（請假）
營建署綜合計畫組林組長秉勳	林秉勳
營建署綜合計畫組林副組長世民	
營建署綜合計畫組張簡任技正順勝	
營建署綜合計畫組朱簡任技正偉廷	
營建署綜合計畫組許代理科長嘉玲	許嘉玲
營建署綜合計畫組三科	李維芹

以上以視訊方式參與會議人員經確認無誤。

業務主管：林秉勳　　會議主席：許泰文

項次	申請列席/陳述意見人員簽到		項次	申請列席/陳述意見人員簽到
1	張凱翔	以視訊方式參加會議	11	
2	陳建丞	以視訊方式參加會議	12	
3			13	
4			14	
5			15	
6			16	
7			17	
8			18	
9			19	
10			20	

電子公文

檔　　號：
保存年限：

內政部　函

機關地址：105404臺北市松山區八德路2段342號(營建署)
聯絡人：陳易彤
聯絡電話：02—87712592
電子郵件：yi.tong.tong1213@cpami.gov.tw
傳真：02—27772358

受文者：經濟部能源局
發文日期：中華民國111年4月8日
發文字號：台內營字第1110806211號
速別：普通件
密等及解密條件或保密期限：
附件：如主旨

主旨：檢送本部111年3月25日海岸管理審議會第56次會議紀錄1份，請查照。

說明：依據本部111年3月21日台內營字第1110805443號開會通知單續辦。

正本：徐主任委員國勇、花副主任委員敬群、邱委員昌嶽、丁委員澈士、李委員錫堤、許委員泰文、張委員桂鳳、溫委員琇玲、葉委員美伶、陳委員文俊、陳委員永森、盧委員沛文、陳委員佳琳、陳委員璋玲、蘇委員淑娟（以上按姓氏筆畫順序排列）、蔡委員孟元、黃委員琮逢、徐委員淑芷、沈委員怡伶、翁委員美娟、吳委員龍靜、吳委員欣修、陳委員繼鳴、行政院農業委員會、行政院農業委員會特有生物研究保育中心、行政院農業委員會林務局、行政院農業委員會漁業署、行政院農業委員會企劃處、經濟部水利署、經濟部水利署第六河川局、經濟部水利署第七河川局、高雄市政府、高雄市政府工務局、高雄市政府交通局、高雄市政府海洋局、高雄市政府都市發展局、高雄市政府工務局養護工程處、屏東縣政府、屏東縣政府水利處、屏東縣政府交通旅遊處、屏東縣政府地政處、屏東縣海洋及漁業事務管理所、經濟部、經濟部能源局、本部營建署城鄉發展分署
副本：本部營建署（綜合計畫組3科）2022/04/11 11:21:27

11100532410

內政部海岸管理審議會第 56 次會議紀錄

時間：111 年 3 月 25 日（星期五）上午 9 時 30 分

地點：本部營建署 601 會議室

主席：徐主任委員國勇　　邱委員昌嶽代

（依內政部海岸管理審議會設置要點第 8 點規定，主任委員及副主任委員均未能出席時，由出席委員互推一人代理主席。）

紀錄：李維芹

出列席人員：(略，詳後簽到簿)

壹、確認第 55 次會議紀錄

決議：第 55 次會議紀錄確認。

貳、討論事項：

第 1 案：審議經濟部檢具「高雄市及屏東縣可優先推動漁業經營結合綠能之區位範圍暨專案計畫區位範圍海岸利用管理可行性規劃報告」案

決議：

一、本案經審議會審查，已妥適規劃資源保護、災害防護及公共通行之指導原則，請經濟部就本次會議簡報、答覆說明及依各委員、機關意見，補充修正可行性規劃報告。

二、本次會議問題一涉及第 2 次專案小組會議審查意見三（一），「因應永安濕地之海岸保護指導原則，是否符合高雄市政府所提意見」部分，同意確認，並請納入海岸利用管理可行性規劃報告。

三、本次會議問題二涉及第 2 次專案小組會議審查意見三（二），有關「綜整檢視其他本部已認定符合或審議中

之可行性規劃報告案件涉濕地之退縮規定」、「評估是否針對不同等級及規模之濕地研訂不同退縮規定，並保留個案審議時之審酌彈性」部分，經申請人確認本計畫與已認定符合之嘉義可行性規劃報告涉濕地之退縮規定皆為「至少」退縮 10 公尺、說明前開規定之標準與後續（雲林縣、彰化縣）可行性規劃報告案件一致，並釐清永續利用原則 9 及原則 11 並未競合，同意確認，並請將本部營建署城鄉發展分署意見及簡報所示退縮距離示意圖、永續利用原則 8 牆面線定義及示意圖說明等內容納入海岸利用管理可行性規劃報告。

四、本次會議問題三涉及第 2 次專案小組會議審查意見四，「評估說明『鳥類』以外之其他關注物種是否需要辦理生態調查監測」部分：

（一）本項審查意見同意確認，併請申請人依特有生物研究保育中心意見「建議若評估有上述關注物種零星分布區域，相關減輕措施可藉由納入後續漁電共生環社檢核的議題，並透過『環境與社會友善措施自評表』或『因應對策報告』，以針對案場所在範圍情形進行實質因應。」辦理，納入海岸利用管理可行性規劃報告。

（二）因本案範圍或有海鳥出沒情形，請申請人後續將鳥類生態監測調查資料提供予海洋委員會海洋保育署參考，並納入海岸利用管理可行性規劃報告。

五、本次會議問題四涉及第 2 次專案小組會議審查意見五

（一），本案範圍部分位屬屏東縣一級海岸防護區之陸域緩衝區「是否已對防災安全妥適規劃」部分，同意確認，惟請申請人針對高雄市及屏東縣「排水影響分析及因應對策報告」文字不一致之處再予檢核修正，併納入海岸利用管理可行性規劃報告。

六、本次會議問題五涉及第 2 次專案小組會議審查意見六，「補充本案範圍內綜合治水之相關規劃及計畫成效，並以氣候變遷情境分析說明本案於豪雨時之出水量、積水量、排水量，以及是否造成淹水情形及其因應措施」部分，同意確認，並請申請人依下列意見修正海岸利用管理可行性規劃報告相關內容：

（一）請申請人以圖示補充說明滯洪池分布區位及滯洪水量等資訊。

（二）計畫內部分內容提出建議配合排水幹線定期清淤、部分堤防加高及抽水站設置等，應回歸水利主管機關上位計畫辦理，請申請人修正報告書相關文字。

七、本次會議問題六、有關申請人新增計畫範圍（高雄市彌陀區彌海段 647 地號三口漁塭部分）：

（一）部分土地原環敏查詢結果涉及「區域排水設施」範圍，請申請人對原「迴避區」改納為「優先區」所在區位、面積、改納因素及環境與社會議題辨認報告修正情形補充說明。

（二）請申請人針對此類情形，就個案電業審查時應採取之海岸災害避免或減輕措施補充說明。

八、第 2 次專案小組會議審查意見一、二、五（二)(三)、七申請人已補充說明部分，同意確認。

以上意見，請經濟部（能源局）補充修正海岸利用管理可行性規劃報告（請標示修正處並製作回應對照表及標註頁碼）於3個月內送本部營建署，經查核無誤後，辦理認定符合一級海岸保護區以外特定區位利用管理辦法第8 條第1 項第6 款規定作業。

參、臨時動議：無。

肆、散會（中午 11 時 00 分)。

附錄 1 討論事項第 1 案委員及相關單位發言重點摘要：

◎委員 1

（一）報告書第 134 頁，第一章第三節工程規劃「(二) 因應淹水潛勢之保護措施」中，有關「內水之處理有敘述採設置抽水站、配合設置滯洪池或蓄洪等設施……」，因水利署曾回復前述設施需有規劃依據，故此敘述是否需再修飾。另排水影響分析及因應對策報告中高雄市部分，其建議之「部分堤防加高及抽水站設施等」之措詞仍未刪除。

（二）報告書第 135 頁，「(三) 專區內部分魚塭土地堤岸範圍緊鄰縣轄管公告區域排水設施範圍之因應措施」中，有關「依尋常洪水位向水岸之臨路面加列 10 公尺退縮……」此敘述係為河川無治理計畫且無堤防、護岸建造物河段是河川區域線劃設依據，對區域水之狀況是否適宜，建議再瞭解，亦可瞭解魚塭鄰旁公告排水是否已有公告之治理計畫線、用地範圍線等，或可作為退縮依據。另臨「路」面文字應為臨「陸」面。

（三）目前有關審查意見六之辦理情形或報告中之說明，似尚無法說明有關氣候變遷情境分析之狀況，建議可再強化。

◎委員 2

（一）有關簡報第 38 頁，海岸永續利用指導原則涉及「自國道 3 號及台 17 線兩側退縮 10 公尺」相關內容，

用詞是否可保持彈性，如以「國道、省道」等描述，使其他地區之可行性規劃報告也可一併適用本項指導原則。

（二）有關「應自建築物牆面線退縮 10 公尺」部分，牆面線是否需進行定義或以示意圖說明，以利後續執行，建議再予考量。

◎委員 3

有關鳥類監測計畫部分，因本案範圍可能會有海鳥出沒，建議相關監測報告可提供海洋委員會海洋保育署參考。

◎委員 4

（一）計畫申請範圍屏東縣部分如僅含林邊鄉，該鄉不屬於東港溪流域範圍，請查明修正報告書第 8 頁相關內容。

（二）計畫內部分內容建議配合排水幹線定期清淤、部分堤防加高及抽水站設置等，因堤防高度及抽水站設置有其上位計畫，本案應依據上位計畫進行風險評估，而非要求上位計畫去修正堤防高度或增加抽水站，建議文字應予修正。

◎委員 5

永安重要濕地雖劃定為迴避區，但退縮 10 公尺為基本原則，週邊仍為漁電先行區及漁電共生區，應注意整體開發時對濕地的保護。

◎委員 6

（一）有關本次問題六，原屬區域排水範圍列為迴避區，但本次例外納為優先區部分，請申請人補充納入緣由。

（二）為避免後續又有類似例外納入情形，建議申請人建立此類案例處理機制之標準程序。

◎委員 7

無意見。

◎委員 8（書面意見）

（一）本報告之各項指導原則，一概而論退縮 10 公尺，尚無考量不同之區位特性，因地制宜訂定具體之指導原則。建議以面臨海岸防護區、濕地範圍、重要景觀區或生態敏感地區予以分類，研議考量不同之退縮規定，此部分宜更具體規劃。

（二）是否辦理其他生物之監測部分，建議申請人針對報告書寫到國土綠網之關注物種進行資料蒐集，如可舉證沒有出沒或僅有零星出沒，就不需納入監測資料。

（三）位於主要道路兩側、景觀資源衝擊較大區域，須留設較多退縮空間，爰退縮距離，可有調整彈性，方能達海岸管理、保障視覺景觀之效果。

◎行政院農業委員會林務局

有關是否需要辦理生態調查監測，本案修正海岸保護

指導原則項次 7（簡報第 28 頁），已將本局前函文意見納入考量，本局無意見。

◎經濟部水利署

（一）報告書第 222 頁，海岸防護指導原則第 4 項列出本署 109 年兩項函釋建議刪除，又因此部分提及逕流分攤，建議修改為「申請人應依水利法出流管制規定及本報告書附錄十三、排水影響分析及因應對策辦理。」較為明確。

（二）本署前針對計畫有關本次新增納入漁塭範圍彌陀區港口段 374、395 等兩筆於 111 年 2 月 24 日函復未涉高雄市一級海岸防護計畫災害防治區，當時細查其部分漁塭緊鄰阿公店溪河川區域範圍，依據本署 108 年 4 月 25 日經水政字第 10853093360 號函釋(如附件）相關原則，河川區不適合設置相關太陽能設施，請能源局審酌相關規定。

（三）至本案彌海段 647 地號鄰近海尾排水設施範圍部分，因屬市管區排，請洽高雄市政府。

◎經濟部水利署第六河川局

（一）計畫範圍內之土地開發面積如達一定規模以上，致增加逕流者，請依水利法第 83 條之 7 等相關規定提送出流管制計畫書送主管機關審查核定。

（二）可行性規劃報告書附錄十三，請將高雄市範圍，十二建議內容「…若能配合排水幹線定期清淤、部分堤防加高及抽水站設置，將更有效降低區域淹水狀

況」等，請予以修正，因堤防高度及抽水站設置有其上位計畫。

（三）建議彌陀區彌海段 647 地號等 3 口漁塭，涉及區域排水設施範圍部分，應有一定退縮範圍，以利防汛搶險足夠空間因應，及避免損及光電設施。

◎高雄市政府工務局養護工程處

本處無意見。

◎本部營建署城鄉發展分署

倘後續經濟部就通案性之「可優先推動漁業經營結合綠能之區位範圍」可行性規劃報告比照嘉義可行性規劃報告有關海岸永續利用指導原則 9「為避免太陽能板對既有自然景觀資源產生視覺衝擊，應自重要濕地退縮『至少』10 公尺，得以設置太陽能板」，本分署樂觀其成。

◎本部營建署綜合計畫組

（一）有關本次會議新增納入之高雄市彌陀區彌海段 647 地號部分魚塭範圍，請申請人比照第 2 次專案小組機制，對原「迴避區」改納為「優先區」所在區位、面積、改納因素及環境與社會議題辨認報告修正情形補充說明，並就個案電業審查時應採取之海岸災害避免或減輕措施補充納入可行性規劃報告。

（二）有關簡報第 31 頁，本案範圍內之滯洪池規劃成果，請申請人以圖示補充說明滯洪池分布區位及滯洪水量等資訊。

◎行政院農業委員會漁業署（書面意見）

本署無意見。

◎行政院農業委員會特有生物保育研究中心（書面意見）

本次會議問題三「申請人補充海岸保護指導原則 7 內容是否妥適？」部分：

（一）針對「如無法舉證沒有出沒或僅零星出沒之鳥類以外關注物種，仍應依行政院環境保護署所公告之動物及植物生態評估技術規範擬定調查監測計畫。」本中心無意見。

（二）建議若評估有上述關注物種零星分布區域，相關減輕措施可藉由納入後續漁電共生環社檢核的議題，並透過「環境與社會友善措施自評表」或「因應對策報告」，以針對案場所在範圍情形進行實質因應。

◎經濟部水利署第七河川局（書面意見）

（一）可行性規劃報告書第 8 頁，計畫申請範圍及基地所屬水系範圍及鄰近排水路，屏東縣部分如僅含林邊鄉，該鄉不屬於東港溪流域範圍，請查明修正。

（二）本次會議問題四、五申請人相關說明內容是否妥適部分，屏東縣林邊鄉區排及林邊溪屬縣府權責，報告書亦以參照機關函文修正，本局無其他修正意見。

◎屏東縣政府地政處（書面意見）

本案如經鈞部審議通過後， 請提供屏東縣可優先推動漁業經營結合綠能之區位範圍電子圖資供作本縣國土

功能分區劃設作業補註區位說明。

經濟部水利署　函　　附件

承辦單位：歸檔／申請歸檔展期　天
收文字號：新北水政字第1080599274號
機關地址：臺中市南屯區黎明路2段501號
聯 絡 人：許日陽
聯絡電話：04-22501345　#345
電子郵件：a660301@wra.gov.tw
傳　　真：04-22501620
會辦單位：

受文者：如行文單位

裝

發文日期：中華民國108年04月25日
發文字號：經水政字第10853093360號
速別：普通件
密等及解密條件或保密期限：
附件：

主旨：有關貴局函請本署釋示關於新北市政府高灘地工程管理處轉知民眾詢問新北市轄管河川區域內是否得以申請種電，是否適用水利法第78條之1及河川管理辦法第28條與河川管理有關之使用行為或是否有禁止規定一案，復如說明，請查照。

訂

說明：

線

一、復貴局108年4月10日新北水政字第1080599274號函。

二、經查現行法規並無明定設置太陽光電設施於河川區域內屬禁止或應經申請許可，惟依其設施觀之，應有水利法第78條之1規定建造物之適用，且不能有第78條規定禁止之房屋或工廠等型式，並應視其設施型式與規模是否阻礙水流予以准駁。

三、又因台灣河川特性坡陡流急，每逢豪大雨或颱風時期，洪流挾雜土石及漂流木，破壞力驚人，且河道為動床，河道常呈現擺盪狀態，往往造成河道內河防設施、橋梁相當程度之損害，尤其近年受氣候變遷使極端氣候頻仍，強颱豪雨效應日趨嚴重。因此，於河川區域範圍內建造太陽能光電設施，實有不確定性風險及危險，且倘遭沖損亦有波及河防或橋梁之危險及損害賠償事宜，需由申請人審慎評估與自行承擔風險。

四、河川區域亦屬一級環境敏感地區，大規模設置太陽能光電設施，恐影響防洪安全外，又會影響水利生態環境，故河川區域內之土地並不適合提供建置太陽能光電系統。

五、另有關許可使用費核算方式部份，查「中央管河川區域使用行為規費收費標準」第六條規定，尚無太陽能板發電設備相關收費標準，且目前河川區域內之土地不適合提供建置太陽光電系統，爰無訂定使用費收費標準之需要。

正本：新北市政府水利局
副本：經濟部水利署第十河川局
抄本：本署水利行政組

內政部海岸管理審議會第56次會議簽到簿

時　間：111年3月25日（星期五）上午9時30分			
地　點：營建署6樓601會議室			
主　席：徐主任委員國勇　邱昌嶽代			
出席人員	簽到處	代理人	
		職稱	簽到處
花副主任委員敬群	（請假）		
邱委員昌嶽	邱昌嶽		
丁委員澈士	（請假）		
李委員錫堤			
許委員泰文			
張委員桂鳳	張桂鳳		
溫委員琇玲	（請假）		
葉委員美伶	葉美伶		
陳委員文俊	陳文俊		
陳委員永森	（請假）		
盧委員沛文	（請假）		

中華民國 內政部 MINISTRY OF THE INTERIOR, R.O.C (TAIWAN)

出席人員	簽到處	代理人	
		職稱	簽到處
陳委員佳琳	（請假）		
陳委員璋玲	陳璋玲		
蘇委員淑娟	（請假）		
蔡委員孟元	蔡孟元		
黃委員琮逢	黃琮逢		
徐委員淑芷	~~周雯萱~~	視察	周雯萱
沈委員怡伶	沈怡伶		
翁委員美娟	（請假）		
吳委員龍靜	吳龍靜		
吳委員欣修	（請假）		
陳委員繼鳴	陳繼鳴		

中華民國 內政部 MINISTRY OF THE INTERIOR, R.O.C (TAIWAN)

列席人員	簽到處	聯絡電話
行政院農業委員會	（請假）	
行政院農業委員會特有生物研究保育中心	（請假）	
行政院農業委員會林務局	沈[illegible]俗	02-23515441
行政院農業委員會漁業署	（請假）	
行政院農業委員會企劃處		
經濟部水利署	牛志傑 李[illegible]	04-22501004 04-22501267 [illegible]
經濟部水利署第六河川局	蔡[illegible]	07-6279000-3104
經濟部水利署第七河川局	（請假）	
高雄市政府	[illegible]	
高雄市政府工務局		
高雄市政府工務局養護工程處	王妙珍	
高雄市政府交通局		

中華民國 內政部 MINISTRY OF THE INTERIOR, R.O.C (TAIWAN)

列席人員	簽到處	聯絡電話
高雄市政府海洋局	龔明芳 程紫芸	
高雄市政府都市發展局		
屏東縣政府		
屏東縣政府水利處		
屏東縣政府交通旅遊處		
屏東縣政府地政處	（請假）	
屏東縣海洋及漁業事務管理所		
城鄉發展分署	廖明琴 王健宇	

列席人員	簽到處	聯絡電話
經濟部		
經濟部能源局	[illegible] 陳奕汝 黃[illegible] 2775-7617	
	石政工[illegible] 03591483 1	
	[illegible] 董[illegible]元	
	鮮[illegible]昌 吳芬華	
	陳[illegible] 盧[illegible]	

列　席　人　員	簽　到　處	聯絡電話

中華民國 內政部
MINISTRY OF THE INTERIOR, R.O.C (TAIWAN)

列席人員	簽到處	聯絡電話
營建署綜合計畫組 林組長秉勳		
營建署綜合計畫組 張簡任技正順勝		
營建署綜合計畫組 朱簡任技正偉廷		
營建署綜合計畫組 張科長誌安		
營建署綜合計畫組 三科		

中華民國 內政部
MINISTRY OF THE INTERIOR, R.O.C (TAIWAN)