

臺南市學甲區養殖漁業
經營結合綠能設施專案計畫

(增訂)

經濟部能源署

中華民國 112 年 12 月

「臺南市學甲區養殖漁業經營結合綠能設施專案計畫」 修正內容說明

- 一、「臺南市學甲區養殖漁業經營結合綠能設施專案計畫(下稱本計畫)」依行政院農業部(前農業委員會)110年5月31日農授漁字第1101208862號函審查核准，資訊公開面積320.74公頃。
- 二、本計畫新增公告面積範圍0.25公頃，增訂後計畫總面積計320.99公頃。新增範圍為緊鄰漁電共生專區之零碎土地(塹堤)，係依經濟部能源署(前能源局)111年3月14日能技字第11106003970號函檢送111年2月24日「嘉義縣漁電共生環社檢核研商會議」結論一之檢討原則，盤點旨揭範圍緊鄰漁電共生專區之零碎土地，確認土地使用符合農業用地定義，依循其鄰近環境與社會議題辨認結果，新增為「關注減緩區」，計0.25公頃。

「臺南市學甲區養殖漁業經營結合綠能設施專案計畫」

110年5月6日聯席審查會議審查意見修正回應對照表

審查委員意見				
發言單位	發言內容	修訂處		回覆說明
		章節	頁次	
委員一	1. 導入高密度聚乙烯 (High Density Polyethylene, HDPE) 養殖池規劃會改變曬池方式，與環社檢核的魚塭曬池對鳥類攝食的結果恐有衝突，宜審慎評估。	-	-	感謝委員建議，經評估已刪除相關內容。
	2. 建議提供光電設置同時優化養殖環境的方向供業者參考，例如：以監視設備取代養殖戶夜間巡視、建置較省電之自動化水車等。	2.3	2-13	感謝委員建議，已增加優化場域原則如監控設備、自動化水車等設施，供未來投入魚塭之太陽光電業者參考。
	3. 堤岸、浮式或立柱等不同光電設施型式與收成關係密切，初期設計務必考量生物特性與收成可行性，建議可與販運商或地區性網工討論可行方法。	2.2.1	2-2	感謝委員建議，已增加設計初期須充分考量生物特性與收成可行性，並建議太陽光電業者應蒐集販運商或區域性網工意見，以擬訂可行性方法。
經濟部 (曾政務次長)	專案計劃推動後的發展，對漁村生產機制等的影響，可作更長期的觀察。	第三章	3-1	感謝委員建議，本計畫先就漁電共生可能產生的互動模式及機制做說明，未來也會持

文 生)				續做更長期對漁村生產機制之影響的觀察。
內政 部營 建署 (城 鄉發 展分 署書 面意 見)	後續倘「養殖漁業經營結合綠能設施專案計畫」案涉及重要濕地範圍，需依濕地保育法規定辦理。	-	-	感謝委員建議，本計畫區位後續如涉及重要濕地範圍，將依濕地保育法規定辦理。
其他參考意見				
委員 二	1.工程規劃的原則建議可更為細膩，例如，結構跨距、結構柱不宜進入水池多遠距離或跨距應考慮的範圍等	2.2.3.2	2-9	感謝委員建議，本計畫工程細部規劃將依基地環境條件(耐風、耐震等)進行結構設計，並以養殖實務為設計原則，提出結構計算說明書並由專業技師簽證，以確保結構安全及穩定。
	2.錯漏字部分請檢查修正。	-	-	感謝委員建議，已修正錯漏字。
委員 三	簡報 p9，係以發電量、減碳量、投資效益面論述光電設置效益，惟仍建議補充光電設置對臺南市學甲區在地之正面效益及可能衝擊與因應對策。	第三章	3-1	感謝委員建議，本計畫已補充太陽光電設置對臺南市學甲區之正面效益、可能衝擊與因應對策。

<p>委員 四</p>	<p>1.本案提案者為能源局，建議再釐清目的事業主管機關於撰寫、執行與監督各方面的權責。</p>	<p>-</p>	<p>-</p>	<p>感謝委員建議，本計畫係符合「申請農業用地作農業設施容許使用審查辦法」第 29 條第 1 項第 1 款之情形，依同條第 3 項撰寫計畫提送農委會審查，後續將依本會議結論(三)公開區位資訊，由太陽光電業者依相關法規申請電業及農業經營使用相結合綠能設施之容許使用，並由經濟部與農委會依其權責監督辦理。</p>
	<p>2.目前專區範圍只有議題辨識報告之「關注減緩區」，建議應將「優先區」也列入專區公告，以利理解專區劃設的邏輯。</p>	<p>-</p>	<p>-</p>	<p>感謝委員建議，專區範圍將以本會議結論(三)辦理。</p>
	<p>3.不認同目前政策方向把優先區比照先行區另做公告，申辦電業僅需提出環社友善措施，此舉是變相放棄部分個案的審查責任，將來在這些區域若出現爭議，公部門將無法處理。建議將優先區與關注減緩區</p>	<p>-</p>	<p>-</p>	<p>感謝委員建議，專區範圍將以本會議結論(三)辦理。優先區未來須提出環境社會友善措施、關注減緩區須提出因應對策。</p>

	共同公告，申辦電業均須依照議題提出因應對策，個案申請與審理方式理應明確公平，才是社會各界共同的期待。			
	4.簡報 p9 提及本案「申請範圍 327.41 公頃，推動至少 130.9MW 設置量」應為筆誤，建議將「至少」改為「上看」，並再確認面積數量。	-	-	感謝委員建議，本計畫係以申請範圍依「申請農業用地作農業設施容許使用審查辦法」第 7 條規定設置比例 40%，及面積與太陽光電建置容量 1：1 做計算得出，又考量未來太陽光電技術進步可增加建置容量，文字將調整成預估。
委員五	建議專區範圍應納入優先區，即將迴避區外的區域一併公告為專區。	-	-	感謝委員建議，專區範圍將以本會議結論(三)辦理。

臺南市學甲區養殖漁業經營結合綠能設施專案計畫

目錄

第一章 前言	1-1
1.1 辦理依據	1-1
1.2 辦理目的	1-5
第二章 養殖漁業經營結合綠能設施可行性評估	2-1
2.1 區位養殖經營情形	2-1
2.2 工程規劃原則	2-4
2.3 漁電共生養殖經營原則	2-13
第三章 結論	3-1
附錄	附錄-1
附錄一：農業部盤點較無生態疑慮且養殖魚塭區塊化範圍	附錄-2
附錄二：可優先推動漁業經營結合綠能之區位範圍(109年)	附錄-5
附錄三：可優先推動漁業經營結合綠能之區位範圍(110年)	附錄-6
附錄四：養殖漁業經營結合綠能設施專案計畫(核定版)	附錄-7
附錄五：得將支撐架設立於魚塭內之函釋	附錄-8
附錄六：太陽光電發電系統竣工查驗表	附錄-9
附錄七：養殖漁業經營結合綠能設施養殖事實認定標準	附錄-11
附錄八：行政院農業部水試所模擬養殖結合綠能設施試驗	附錄-12
附錄九：專案計畫推動之區位範圍	附錄-14

圖目錄

圖 1-1：環社檢核操作流程及區域劃分基準	1-2
圖 2-1：計畫範圍養殖現況分布圖	2-1
圖 2-2：新增學甲區關注減緩區養殖魚塭現況分布圖	2-2
圖 2-3：計畫範圍養殖現況分布圖	2-3
圖 2-4：塹堤型示意圖(含俯視圖).....	2-4
圖 2-5：立柱型示意圖(含俯視圖).....	2-5
圖 2-6：浮筏型示意圖(含俯視圖).....	2-6
圖 2-7：漁電共生申請綠能容許之遮蔽率計算方式示意圖	2-8
圖 2-8：虱目魚實驗案場浮筏型俯視示意圖	2-15
圖 2-9：白蝦實驗體長折線圖	2-17
圖 2-10：白蝦實驗體重折線圖	2-18
圖 2-11：吳郭魚實驗案場浮筏型俯視示意圖	2-19
圖 2-12：吳郭魚實驗體長折線圖	2-20
圖 2-13：吳郭魚實驗體重折線圖	2-20

表目錄

表 1-1：非先行區公告面積一覽表	1-4
表 2-1：計畫範圍養殖物種	2-3
表 2-2：魚塭塹堤型建議規格	2-5
表 2-3：魚塭立柱型建議規格	2-6
表 2-4：魚塭浮筏型建議規格	2-7
表 2-5：魚塭設置太陽光電各階段施作注意事項	2-9

第一章 前言

鑒於我國能源長期高度依賴進口，自有能源匱乏，希冀藉由發展再生能源，提升我國能源自主性與國際競爭力。為此，政府於民國 98 年 7 月 8 日公告施行「再生能源發展條例」，落實能源安全、綠色經濟、環境永續之願景，促進能源永續發展、積極推動能源轉型。

再生能源是驅動綠色經濟發展的重要動力來源。政府擴大推動再生能源的規劃中，太陽光電推動目標為 114 年裝置容量達 20GW，並以屋頂型 8GW、地面型 12GW 為推動路徑。考量我國土地資源珍貴，推動地面型以鼓勵一地多用為原則，創造土地加值效益，達成 114 年 12GW 之目標。

政府透過跨部會合作、滾動檢討、建立相關配套措施等，以穩健達成設置目標，如推動「農、漁、畜電共生」等複合式利用，其中「漁電共生」係以漁業養殖之場域結合太陽光電設施，在不影響既有漁業養殖生產之前提下，帶動分散式能源供應，期改善漁業生產環境、增加養殖戶收益。

1.1 辦理依據

依行政院農業部(前農業委員會)「申請農業用地作農業設施容許使用審查辦法」(以下稱容許使用辦法)第 29 條第 1 項規定，非附屬設置於農業設施之地面型綠能設施，除位於第三十條規定之區位者外，以結合農業經營且符合下列情形之一者為限：

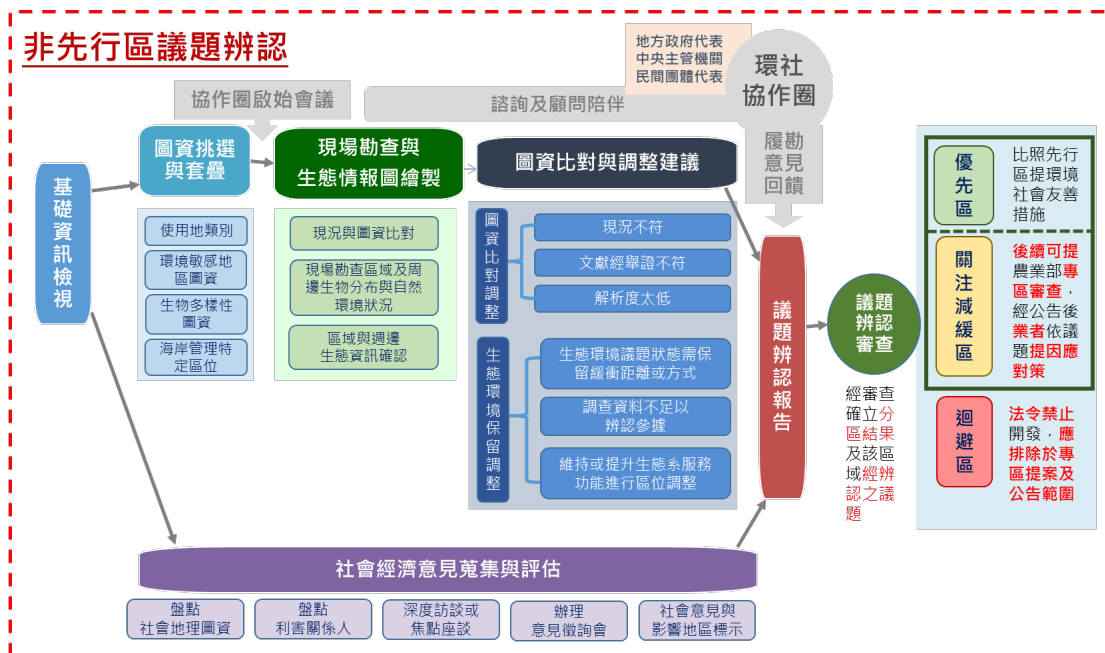
- 一、中央能源主管機關、直轄市、縣(市)主管機關或國營事業所定推動農業經營結合綠能之專案計畫範圍內，並符合其計畫措施。
- 二、可優先推動漁業經營結合綠能之區位範圍。以此作為地面型農業設施結合綠能設施之法規依據。

其中，同條第 3 項規定，可優先推動漁業經營結合綠能之區位範圍，由中央主管機關盤點具漁業經營結合綠能之可行區位，送中央能源主管機關辦理環境與社會檢核機制作業後，由中央能源主管機關會同中央主管機關公告。109 年已由農業部盤點較無生態疑慮

且養殖魚塭區塊化之範圍圖資(詳附錄一 1、2.)，經濟部辦理「環境與社會檢核機制」(以下稱環社檢核)，完成區位可行性評估，並於同年 10 月至 12 月經濟部與農業部分批公告彰化縣、雲林縣、嘉義縣、臺南市、高雄市及屏東縣「可優先推動漁業經營結合綠能之區位範圍」(先行區)達 4702 公頃(詳附錄二)。

後續配合漁電共生整體目標，並引導業者於適宜區位設置太陽光電，經濟部規劃擴大推動漁電共生專區區位範圍。依農業部 110 年 2 月 1 日漁四字第 1101249422 號函(詳附錄一 3.)所提供之全台魚塭及養殖漁業生產區圖資，排除 109 年已公告較無生態疑慮之先行區 4,702 公頃範圍後，再經由議題辨認將各縣市行政區之魚塭範圍劃分級為優先區、關注減緩區及迴避區(詳圖 1-1)。

依上述辨認結果，優先區比照先行區，增列入容許辦法第 29 條第 1 項第 2 款可優先推動漁業經營結合綠能之區位，後於電業申設程序需提出環境友善措施。而關注減緩區因具有環境敏感議題，應適用第 29 條第 1 項第 1 款由經濟部提出專案計畫，未來電業設置申請人必須符合專案計畫措施方得設置，申請人需針對該區環境生態敏感議題提出環境因應對策。最後迴避區則屬法令禁止開發，排除於專區提案及資訊公開範圍。



資料來源：112 年 9 月 15 日環社檢核議題辨認操作手冊 2.0

圖 1-1：環社檢核操作流程及區域劃分基準

經濟部業於 110-111 年公告彰化縣、雲林縣、嘉義縣、臺南市、高雄市及屏東縣 6 縣市之漁電共生非先行區，其公告時間、區位及面積請詳見表 1-1。

針對非先行區之漁電共生區域，應依容許使用辦法第 29 條第 1 項第 1 款提出農業經營結合綠能之專案計畫，其內容尚須敘明以下事項，送中央主管機關審查核准：

- 一、計畫推動之區位範圍
- 二、農業經營與綠能設施結合利用之規劃及農產業可行性之評估說明。
- 三、計畫內相關設施之空間配置。

依前述分區方式可知，因優先區與先行區相同，毋須撰擬專案計畫以獲核准，而迴避區屬法令禁止開發區域並不在本計畫討論之列，可適用使用辦法第 29 條第 1 項第 1 款之區位僅有關注減緩區。故本專案計畫即以已經環社檢核議題辨認之關注減緩區為主，以該區位中位於容許使用辦法第 2 條所列之魚塭現行養殖狀態，就其與綠能設施結合利用之可行性評估說明撰寫。

表 1-1：非先行區公告面積一覽表

縣市		程序	未涉及海管	涉及海管	發布面積(公頃)
彰化縣	福興鄉	優先區	153.57	50.78	204.35
	芳苑鄉	關注減緩區	12.8	1,273.90	1,287.29
雲林縣	台西鄉	優先區	-	0.13	0.13
	口湖鄉 四湖鄉	優先區	287.91	515.87	803.79
嘉義縣	布袋鎮 義竹鄉	優先區	818.92	-	818.92
		關注減緩區	1,133.92	664.29	1,798.21
	東石鄉	優先區	223.17	37.79	260.96
		關注減緩區	365.62	757.71	1,123.33
臺南市	學甲區	優先區	358.16	-	358.16
		關注減緩區	320.74	-	320.74
	七股區	優先區	236.94	-	236.94
		關注減緩區	2,042.68	-	2,042.68
	將軍區 麻豆區	優先區	173.26	-	173.26
		關注減緩區	413.05	-	413.05
高雄市	茄苳區 湖內區 岡山區 阿蓮區 路竹區	優先區	813.53	392.42	1,205.94
		關注減緩區	280.04	-	280.04
	永安區 彌陀區 梓官區	優先區	101.58	993.81	1,095.39
		關注減緩區	-	124.68	124.68
屏東縣	佳冬鄉 枋寮鄉	優先區	0.82	-	0.82
		關注減緩區	276.41	-	276.41
	新園鄉 東港鎮 林邊鄉	優先區	68.87	246.87	315.74
		關注減緩區	828.53	-	828.53
	九如鄉 里港鄉 鹽埔鄉 高樹鄉	關注減緩區	234.93	-	234.93
總計			9,267.90	6,285.48	15,553.98

1.2 辦理目的

我國政府於 105 年 10 月 27 日通過「5+2」創新產業之一的「綠能科技產業創新方案」，帶動我國綠能科技及產業發展，其「前瞻基礎建設計畫」中之綠能建設，主要以兼顧能源安全、環境永續及綠色經濟為目標，推動主軸為節能、儲能、創能及系統整合四大面向，並於同年推動「太陽光電 2 年推動計畫」，達成 1.52GW 短期目標，期望逐步達成非核家園。

立法院已於 108 年 5 月 1 日公告「再生能源發展條例」部分條文之最新修正規範，確立於 114 年再生能源電設備推廣目標總量達 27GW，並明確規劃太陽光電政策目標及推動路徑，114 年目標為 20GW，其中 8GW 為屋頂型，12GW 為地面型。

為加速推動太陽光電設置，政府積極擴大盤點可設置地面型太陽光電之場址，主要優先推動於可複合式利用或低度利用之土地，並鼓勵以活化土地及土地多元利用為原則。現已規劃推動如不利農業經營區、掩埋場、漁電共生等，其中「漁電共生」，以不影響既有農業經營為原則，並秉持「農地農用」及「農漁為本、綠能加值」之精神，將農業經營與綠能設施相結合，創造土地加值效益。

目前經濟部及農業部已推動漁電共生專區先行區，包含臺南市、嘉義縣、高雄市、屏東縣、彰化縣及雲林縣等六縣市，盤點較無生態疑慮之養殖魚塭，導入環境與社會檢核機制，排除環境敏感區域，擇定優先推動之區位，引導並協助業者於較適宜之區位設置太陽光電，以利於整體政策目標及產業發展。經濟部刻正規劃複製示範經驗，並擴大推動漁電共生非先行區，持續朝向兼顧農業發展並邁向潔淨能源發展。

漁電共生除可增加綠電設置量外，對於養殖漁業亦有加值效益，創造多贏：

1. 增加土地多元收益、減少土地管理成本：

光電業者以綠電收益提供較高租金予地主，並協助管理漁場，減少土地管理成本。

2. 保障養殖工作、改善養殖環境：

綠電躉售 20 年，將保障養殖業者持續養殖 20 年，且投入部分綠電收益改善養殖環境，如導入智慧養殖技術，結合光電

設施監視系統、投餌機及水質監測預警(科技)設備，促進漁業升級，以活絡在地產業。亦可改善養殖場域，包括堤岸材質重整、加固塼體減少農損、更新進排水及電力系統，增加工作安全性。另因應氣候調節，夏天可降低溫度適度遮蔭減少蒸發，並可隔熱 3 至 5 度，減緩水體鹽化、優養化，穩定水質；冬天則可利用綠能設施快速搭建防風棚能保溫 3 至 5 度，避免低溫寒害災情。

爰此，本計畫以臺南市學甲區經議題辨認篩選出關注減緩區作為推動漁業經營結合地面型太陽光電設施專區之一，以落實能源轉型目標，並保障漁民權益、確保漁業生產，又可接軌國際供應鏈的新標準，強化臺灣在國際供應鏈的競爭優勢，達多贏效益。

第二章 養殖漁業經營結合綠能設施可行性評估

2.1 區位養殖經營情形

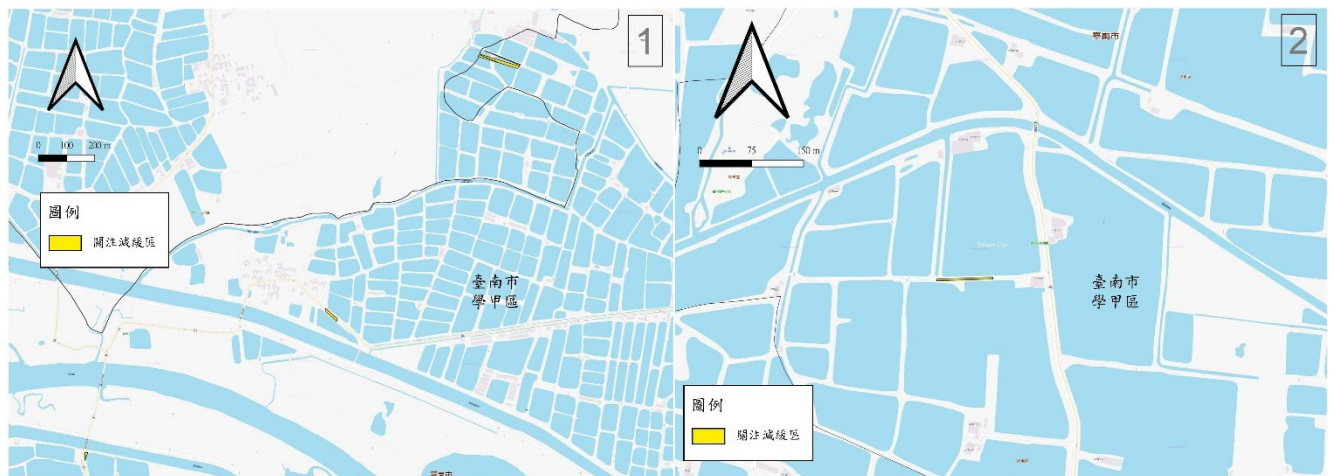
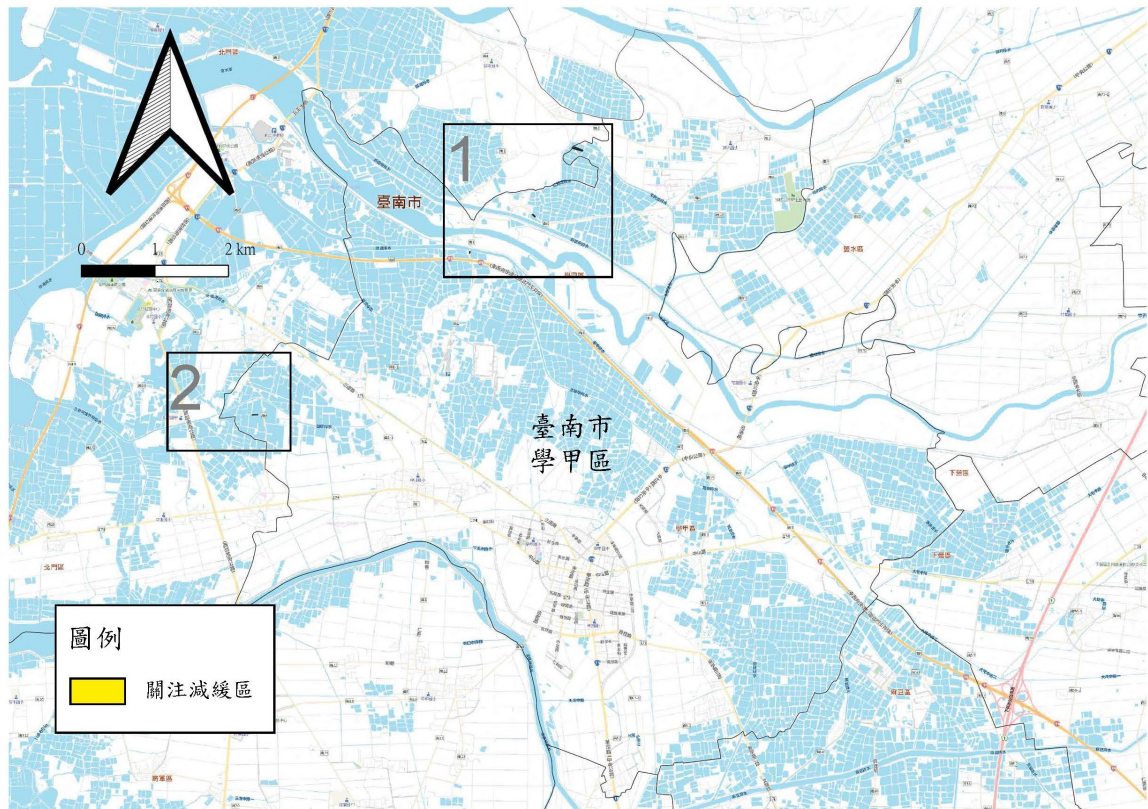
2.1.1 養殖現況

依據農業部漁業署 110 年 2 月 1 日漁四字第 1101249422 號函所提供全台魚塭及養殖漁業生產區圖資電子檔所示，本計畫範圍共 612 池計 320.99 公頃(清冊詳見附錄九)，現況養殖 464 池計 253.07 公頃、休養或廢棄池 69 池計 31.30 公頃、空池(整池)39 池計 17.96 公頃、拒訪 36 池計 16.64 公頃、其他 4 池計 1.77 公頃，以及本次新增毗鄰魚塭之塭堤土地 0 池計 0.25 公頃，分布如圖 2-1、圖 2-2 所示。



資料來源：本計畫繪製

圖 2-1：計畫範圍養殖現況分布圖



資料來源：本計畫繪製

圖 2-2：新增學甲區關注減緩區養殖魚塭現況分布圖

2.3.2 養殖物種分布

本計畫範圍現行養殖池 464 池面積 257.07 公頃中，現況養殖物種共 9 種如午仔魚、白蝦、吳郭魚、虱目魚、虱目魚苗越冬養殖、金目鱸、龍膽石斑、龍虎斑、青斑(黑點、馬拉巴石斑)，計畫範圍主要養殖物種魚塭數及所占面積統計如下表 2-1 及圖 2-3。

表 2-1：計畫範圍養殖物種

養殖物種	魚塭數	面積(公頃)	面積占比(%)
午仔魚	12	5.04	1.99
白蝦	12	6.66	2.63
吳郭魚	105	56.82	22.45
虱目魚	295	161.49	63.81
虱目魚苗越冬養殖	33	20.10	7.94
金目鱸	1	0.44	0.17
龍膽石斑	2	0.84	0.33
龍虎斑	2	0.97	0.38
青斑(黑點、馬拉巴石斑)	2	0.71	0.28
總計	464	253.07	100.00

資料來源：本計畫整理



圖 2-3：計畫範圍養殖現況分布圖

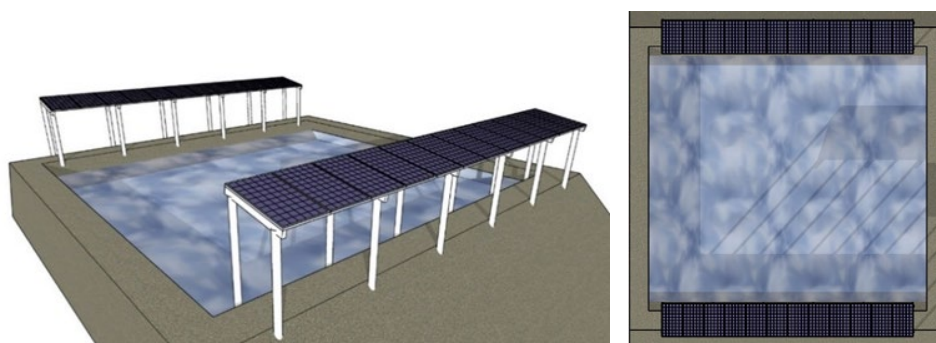
2.2 工程規劃原則

本計畫範圍將以下列內容作為施工及管理原則。

2.2.1 施作類型

依農業部 104 年 12 月 4 日漁四字第 1041224085 號函，有關地面型太陽光電設施設置於魚塢，其支撐架應以設置於塢堤為原則；又農業部 105 年 7 月 26 日農授漁字第 1051212199 號函¹，若太陽光電設施在塢堤使用外須延伸至魚塢水域，並設置支撐架於養殖池中，如不影響陽光照射魚塢水體、池水生態、水中溶氧及養殖收益等，始得設置。依此，太陽光電與魚塢結合分為下列三種施作類型，無論選擇哪一類型，初期設計務必考量生物特性與生成可行性，建議可蒐集販運商或區域性網工意見，以評估可行性之方法，達成漁電共生之概念。

1. 塢堤型：係於既有土堤道路空間設置，設置方式與一般地面型相同。施作完成模擬如圖 2-4 所示，施作建議規格如表 2-2。



資料來源：本計畫繪製

圖 2-4：塢堤型示意圖(含俯視圖)

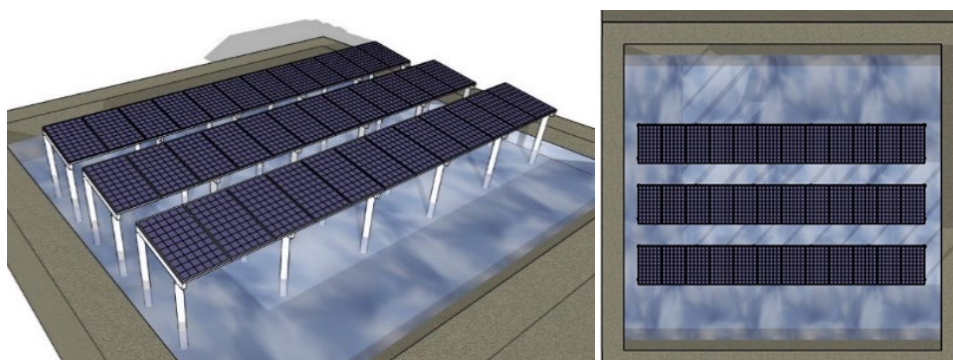
¹ 屏東縣海洋及漁業事務管理所，漁業設施綠能專區，<https://www.pthg.gov.tw/pt-mfam/Link.aspx?n=356F34740073840F&sms=33BC41ED7EDD1911>，最後瀏覽日：2021 年 4 月 15 日。

表 2-2：魚塭堤型建議規格

項目	建議規格
柱高	考量整地機械作業空間，設置柱高起算點為太陽能板下緣算起建議至少達 3 公尺，且太陽能板下緣高程應高於 50 年重現期之暴潮水位。
斜率	斜率建議以 6 到 8 度範圍內為佳。
結構跨距	考量養殖實務，結構柱沿堤寬設置間距建議宜以堤作為設置範圍。如太陽光電設施需向外延伸至魚塭水域，並設置結構柱於養殖池內，應以堤兩側空間作為結構柱之可設置範圍，並以不影響漁獲採收作業及陽光照射魚塭水體、池水生態、水中溶氧及養殖收益等為原則。
支撐架與連結主件設計	應符合「建築物耐風設計規範及解說」之規定，在 32.5 公尺/秒以下地區者，須採用 32.5 公尺/秒之平均風速作為基本設計風速，另若高於 32.5 公尺/秒地區者，須採用各地區之平均風速作為基本設計風速，並考量陣風反應因子 (G)。
支撐架金屬基材耐蝕性能	若採用鋼構基材，應為一般結構用鋼材（如 ASTM A709、ASTM A36、A572 等）或冷軋鋼構材外加表面防蝕處理，或耐候鋼材（如 ASTM A588，CNS 4620，JIS G 3114 等）。 鋼構基材表面處理，須以設置地點符合 ISO 9223 之腐蝕環境分類等級，符合當地大氣、海水腐蝕環境條件等級處理基準，並施以抗腐蝕性能之表面處理如塗裝、金屬鍍層。

資料來源：本計畫整理

2. 立柱型：由既有魚塭土地著手規劃，以設置在蓄水池為原則。考量蓄水池後續也可能改作養殖之用，應考量允許機具進入進行捕撈作業，並考量整地機械作業之空間。施作完成模擬如圖 2-5 所示，施作建議規格如表 2-3。



資料來源：本計畫繪製

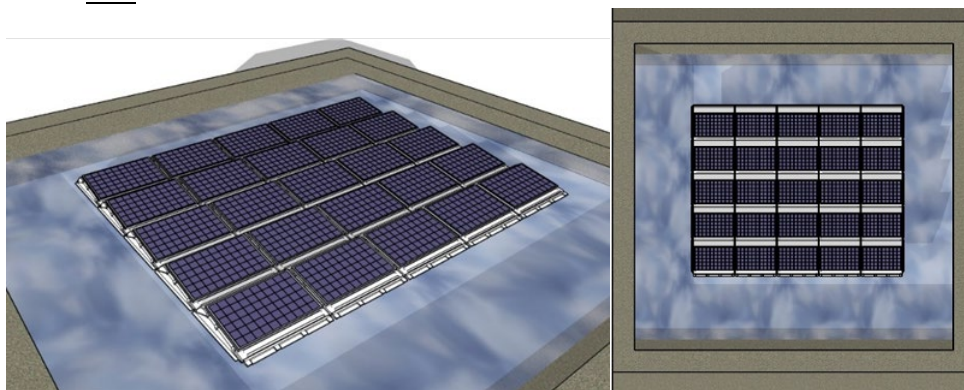
圖 2-5：立柱型示意圖(含俯視圖)

表 2-3：魚塭立柱型建議規格

項目	建議規格
柱高	考量整地機械作業空間，設置柱高起算點為太陽能板下緣算起建議至少達 3 公尺，且太陽能板下緣高程應高於 50 年重現期之暴潮水位。
斜率	斜率建議以 6 到 8 度範圍內為佳。
結構跨距	考量蓄水池可能改作養殖之用，應以養殖實務作為結構跨距設置原則，考量允許機具進入池內進行捕撈作業，並考量整地機械作業空間，結構柱設置間距應保持適當距離，並以不影響漁獲採收作業及陽光照射魚塭水體、池水生態、水中溶氧及養殖收益等為原則。
支撐架與連結主件設計	應符合「建築物耐風設計規範及解說」之規定，在 32.5 公尺/秒以下地區者，須採用 32.5 公尺/秒之平均風速作為基本設計風速，另若高於 32.5 公尺/秒地區者，須採用各地區之平均風速作為基本設計風速，並考量陣風反應因子 (G)。
支撐架金屬基材耐蝕性能	若採用鋼構基材，應為一般結構用鋼材（如 ASTMA709、ASTMA36、A572 等）或冷軋鋼構材外加表面防蝕處理，或耐候鋼材（如 ASTMA588，CNS4620，JISG3114 等）。 鋼構基材表面處理，須以設置地點符合 ISO9223 之腐蝕環境分類等級，符合當地大氣、海水腐蝕環境條件等級處理基準，並施以抗腐蝕性能之表面處理如塗裝、金屬鍍層。

資料來源：本計畫整理

3. 浮筏型：浮筏型係與傳統水面型系統相同，但須提出養殖收成捕撈之可行方案、以及浮臺錨定方式。施作完成模擬如圖 2-6。



資料來源：本計畫繪製

圖 2-6：浮筏型示意圖(含俯視圖)

表 2-4：魚塭浮筏型建議規格

項目	建議規格
浮臺材質	應採用高密度聚乙烯(HighDensityPolyethylene, HDPE)材料。
結構分析	錨碇結構設計需輔以風洞實驗數據進行載重計算與分析。
支撐架與連結主件設計	應符合「建築物耐風設計規範及解說」之規定，在 32.5 公尺/秒以下地區者，須採用 32.5 公尺/秒之平均風速作為基本設計風速，另若高於 32.5 公尺/秒地區者，須採用各地區之平均風速作為基本設計風速，並考量陣風反應因子 (G)。
支撐架金屬基材耐蝕性能	若採用鋼構基材，應為一般結構用鋼材（如 ASTM A709、ASTM A36、A572 等）或冷軋鋼構材外加表面防蝕處理，或耐候鋼材（如 ASTM A588，CNS4620，JISG3114 等）。若採用鋁合金支架，應為 6005-T5、6061-T5 之材質，並施以陽極處理，並符合結構安全要求。
	鋼構基材表面處理，須以設置地點符合 ISO9223 之腐蝕環境分類等級，符合當地大氣、海水腐蝕環境條件等級處理基準，並施以抗腐蝕性能之表面處理如塗裝、金屬鍍層。採用鋁合金基材，其表面處理採用陽極處理厚度 14μm 以上，壓克力透明漆 7μm 以上。

資料來源：本計畫整理

2.2.2 施作範圍

依容許使用辦法第 7 條規定，所有農業設施總面積，不得超過申請設施所坐落之農業用地之 40% 規定，即太陽光電板遮蔽率加計各項農業設施應不得超過農業用地 40%。然當養殖池出現橫跨「多筆」地號土地之情形者，依農企字第 1080708649 號函規定²，其地面型綠能設施遮蔽計算方式考量同一養殖池經營之不可分性，雖綠能設施僅坐落該養殖池「部分」地號土地上，該綠能設施如以整體規劃配置，其總面積應可合併計算，惟不得超過該養殖池所占地號土地總面積 40%。

舉例來說，如以相鄰數養殖池結合綠能設施提出同一申請案時，依前述說明，基於整體規劃，其綠能設施總面積得合併計算，且不得超過該申請案綠能設施所坐落養殖池所占地號土地總面積 40%，(意即示意圖 2-7 申請案場範圍 A~G 土地，其綠能設施總面積，不得超過以綠能設施 a~f 所坐落養殖池所佔地號土地 A、B、C、D、F、G 之總面積 40%)，惟涉及個案申請審查事宜，屬地方主管機關

² 農業綠能發展資訊網，申請農業經營結合綠能之地面型綠能設施(漁電共生)遮蔽率計算方式之疑義，<https://age.triwa.org.tw/Page/Content/785da286-30a0-44bb-b9d8-0e6700a28177?group=Regulation&category=Explanation>，最後瀏覽日：2021 年 4 月 15 日。

權責，仍請逕向當地直轄市、縣市政府主管機關洽詢。

- A~G為土地地號；a~f為綠能設施；①~③為養殖池。
- 申請場域範圍為A~G土地地號面積加總，其中包含①~③共三個養殖池，其中②作為調節水質之蓄水使用。
- 依農授漁字第1081203446號函，其計算方式如下：

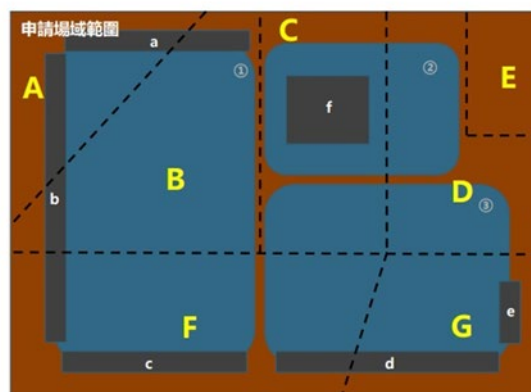
$$\text{①養殖池} = \frac{\text{綠能設施}}{\text{所占地號}} = \frac{a+b+c}{A+B+F} < 40\%$$

$$\text{②養殖池(蓄水池)} = \frac{\text{綠能設施}}{\text{所占地號}} = \frac{f}{C+D} > 40\%$$

$$\text{③養殖池} = \frac{\text{綠能設施}}{\text{所占地號}} = \frac{d+e}{C+D+G+F} < 40\%$$

$$\frac{a+b+c+d+e+f}{A+B+C+D+F+G} < 40\%$$

圖例	
---	地籍線
■	綠能設施
■	養殖池



資料來源：農企字第 1080708649 號

圖 2-7：漁電共生申請綠能容許之遮蔽率計算方式示意圖

2.2.3 施作規範

2.2.3.1 工程施作原則

太陽光電發電設施整體系統施工內容主要僅為立樁柱及佈架鋪設太陽能光電板，屬低度利用開發行為，主要之結構分為土木/建築工程、太陽光電發電模組安裝及電氣設備安裝等以下三大部分，且系統之結構載重、基礎、支撐結構與模組固定之結構安全簽證，須經依法登記開業之工程相關技師簽證負責，並函送該管直轄市、縣(市)政府備查。

1. 土木／建築工程：主要包含開關場、電氣室及其他土建設施等項目，其基礎工程依施工場域分為地面型淺基礎、樁基礎及其他基礎之設計與施工，以及水面型錨定系統之設計與抗風力檢核，並於細部設計時，需依「建築耐震設計規範與解說」及「建築物基礎構造設計規範」辦理設計。
2. 太陽光電發電模組安裝：太陽光電模組多以朝南方式排列，主要分為太陽光電模組支架組裝、太陽光電模組螺栓鎖固組裝、夾扣固定組裝、模組及設備接地等部分。
3. 電氣設備安裝：主要包含太陽光電模組及附屬控制系統、變電設備系統、輸配電電纜埋線及電氣室各項電器設備等部分。

另，太陽光電與養殖漁業結合除應符合容許使用辦法外，設置規劃及工程階段亦須遵守「陸上魚塭設置綠能設施注意事項」，相關規範如下表 2-5。

表 2-5：魚塢設置太陽光電各階段施作注意事項

申請農業用地作農業設施容許使用審查辦法	
第 27 條第 3 項	依第二十九條及第三十條規定申請綠能設施之容許使用者，搭建基樁應以點狀方式施作，不得改變原地形地貌，並維持適當日照穿透，以避免影響土壤地力，且不得影響鄰地之農業使用與生產環境。
陸上魚塢設置綠能設施注意事項	
規劃階段	<ol style="list-style-type: none"> 1. 設施應與相鄰地形地貌結合，並應保持自然景觀為主之特色，減低對周邊環境之衝擊。 2. 相關電纜管線應避免以高架方式設置。 3. 基地內各項設施應減少不必要之燈光照明。 4. 設施之排列、造型及配置應有整體形象之設計。 5. 基地內適當區位應設置告示牌。
施工階段	<ol style="list-style-type: none"> 1. 應妥善規劃並落實相關工程之環境、安全、衛生防護措施。 2. 施工作業期間不得影響毗鄰土地農業經營生產情形。
竣工(後)階段	<ol style="list-style-type: none"> 1. 應妥善規劃並落實綠能設施之安全防護，遇有緊急情事時應立即處置。 2. 實施綠能設施之維護保養作業時，僅得使用清水保養，不得使用任何清潔劑，避免污染水質與周遭生態環境。 3. 綠能設施連結之時變電場、磁場及電磁場，其曝露之限制，應依中央環境保護主管機關訂定之相關規定辦理。

資料來源：本計畫整理

2.2.3.2 施工對環境影響之對策

施工中除應考量對周圍環境之影響，並提出以下因應對策外，工程細部規劃應依基地環境條件(耐風、耐震等)進行結構設計，並以養殖實務為設計原則，提出結構計算說明書並由專業技師簽證，以確保結構安全及穩定。

1. 分期分區施工：施工前應與漁民協調避開放苗期，尋求最適施工期間，並採分期分區方式，以減少影響養殖行為。
2. 避免水體擾動及變化：應與養殖漁民協商，於收成後或在抽乾範圍內之池水進行工程施作，避免施作水體擾動及變化，施工相關排水應妥善處理，如嚴格規定要求由承攬工程廠商設置集中點統一收集處理，盡可能達成 100%回收，行循環使用，最後再抽取運出場域外依相關規定（如水污染防治法等）處理，不會排入養殖區水體，避免影響範圍內或周圍魚塭養殖行為。
3. 減少工程噪音與震動：以採用預鑽孔再旋轉壓入式的植入樁工法為原則，避免置樁時產生噪音與震動，於施工前應充分與養殖漁民協調並告知周圍居民。
4. 維護結構安全及考量養殖收成：置樁距離需考量機具及漁民捕撈方式，針對各類案場進行了解設計，需考量冬季若有外部披覆物對整體置樁結構的影響，計算結果需符合建築物耐風設計規範，以利後續養殖收成及結構安全。
5. 置放安全圍籬：施工過程必須依照環境部「營建工程空氣污染防制設施管理辦法」之規定進行，依規設置甲級施工圍籬、防塵網與其它可行性替代方案，維護案場周邊之安全。
6. 雇用當地居民或漁民協助工程或監督：可借助當地漁民及居民經驗，提供專業諮詢意見或協助監工，避免影響水體與周圍環境，並達敦親睦鄰之用。

2.2.4 場域管理

2.2.4.1 緊急應變及防災

依「電業法」規定，發電業及輸配電業於其電業設備附近發生火災或其他非常災害時，應立即派技術員工攜帶明顯標誌施行防護；必要時，得停止一部或全部供電或拆除危險電業設備。而發電業及

輸配電業發生各類災害、緊急事故或有前條所定情形時，應依中央主管機關所定應通報事項、時限、方式及程序之標準通報各級主管機關。且於電業施工許可申請，太陽光電發電業工程計畫書應檢附應變人員編組及制定緊急應變與防災計畫，訂定嚴謹且詳細之應變措施；竣工時亦應符合電業竣工查驗作業要點」第 5 條附表 12 太陽光電發電系統竣工查驗表規定(詳見附錄六)。

「職業安全衛生法」第 37 條之規定，若事業單位工作場所發生職業災害，雇主應立即採取必要之急救、搶救等措施，並實施調查、分析及作成紀錄，以降低因人為或自然現象所引起之意外災害、火災及震災等災害，減少人員傷亡及財產損失，避免波及鄰近居民，並盡速恢復作業。

另為避免災害導致工程造成損害及延誤工期等現象發生，於施工階段應隨時保持警覺，並備妥急救、搶救之資源，辦理教育訓練及防災演練，以利災害發生時能即時搶救，將損失降至最低，並於災後迅速恢復施工作業，其防災應變方式如下列 3 種方式：

1. 開挖整地作業應儘量避免於颱風期及雨季進行，若開挖整地面積較大時，應以基地內小集水區或單一小排水系統範圍為單位，並配合防災措施適當分區實施。
2. 基地內之臨時性或永久性排水系統，以可有效安全排除基地內地表及地下水為原則。
3. 開挖期間之防災設備應配合開挖整地作業預先構築導水及防止崩塌等設施。

2.2.4.2 維護管理

除考量太陽光電系統本身之維護管理外，亦須同時考量漁場鄰近環境維護管理。

1. 需維護之標的物：如變流器、太陽光電模組、線路、水路、監控、其他發電必須物件及相關必要設備。
2. 維護管理項目：
 - (1) 定期巡檢與保養：應定期進行調整、檢視及測試等工作，以減少設備故障並延長使用期限。
 - (2) 設備故障檢修：常見故障問題包含接線過熱熔毀、調節器

故障、漏水或因外力導致破壞，遭遇時應盡最大努力於及短時間修復完成，以降低對魚塭周圍場域之影響。

- (3) 模組清潔：使用清水、刷具進行髒污清理，並妥善處理清洗後之污水，且應於清洗前充分通知土地所有權人及養殖業者。
 - (4) 安全維護措施及維運紀錄與檢討：應定時填寫維運紀錄，包含巡檢、保養、檢修及清洗等，並於每年度進行檢討。
3. 安全防護措施：應符合勞工安全及工業安全衛生相關法令，例如工程人員均應配戴安全帽、安全繩索、安全腰帶、手套及防滑鞋等，且應配戴識別證、警告標示以資辨認。

2.2.4.3 設置期滿後續管理

1. 土地復原既有樣貌：20 年營運期滿，且地主無意願續約時，由設置公司進行拆除、回收太陽光電系統設備，並將土地復原為既有樣貌。
2. 太陽光電模組回收：
 - (1) 現行太陽光電模組已有回收機制，由經濟部收取回收費用，環境部負責建立後端處理機制。經濟部於 108 年 12 月 18 日增修「再生能源發電設備管理辦法」第 17 條規定，規範設置者須繳納一定金額之模組回收費用，適用 108 年度起之再生能源電能躉購費率，或於此辦法 108 年 12 月 20 日修正生效後，依法規定取得同意備案文件。另經濟部已公告「設置及更換太陽光電發電設備應繳納模組回收費用之一定金額」，設置者應繳納每瓦 1,000 元之回收處理費用。
 - (2) 目前環境部將模組回收費用，用於建立國內廢太陽能板回收清除處理體系、查驗稽核作業及妥善處理：
 - A. 108 年 5 月 10 日新增廢太陽能板之一般事業廢棄物代碼為「D-2528 裝置使用後廢棄之太陽能光電板」。
 - B. 設立專線 03-5820009 提供民眾登記型式及數量，專案受理，協助清運，並建立廢棄太陽光電板回收專屬網站，宣導回收作法。

2.3 漁電共生養殖經營原則

為確保漁電共生雙贏模式，「電業登記規則」規範於電業籌設應檢附養殖戶同意證明文件，以確保養殖業者之工作權。經濟部在與養殖協會、漁民、地主及太陽光電公協會多方討論後，已公告漁電共生土地契約、使用契約³。此外，太陽光電業者申請漁電共生亦須符合農業部所訂養殖物種產量之7成，而於110年3月18日農漁字第1101346676號函釋說明(詳附錄七)，將以漁產物具產銷履歷(或ASC等國際相關認證)、購買魚苗及飼料單據、放養量申報及魚貨交易等文件作為判斷養殖經營事實之參據項目，若非發生天然災害或不可抗力事實，於營運期間未依經營計劃書辦理或未落實放養量申報，將以所提經營養殖物種於漁業統計年報近3年產量平均值7成作為養殖經營事實之判定，以確保實際養執行為。

本計畫擬定以下五原則，規範未來投入魚場之太陽光電業者，於發展綠能同時，尊重既有養殖行為。

1. 保障原養殖業者工作權益：養殖場域優先承租於原養殖業者，如原養殖業者退休或無意繼續從事養殖行為，將以優先承租予青年養殖業者為第一優先。
2. 尊重養殖業者意願及原則維持原有養殖物種：太陽光電業者應以養殖業者意願為優先，原則維持養殖業者原養殖物種，並兼採區域漁業發展之彈性，應尊重養殖業者調整養殖物種之行為。
3. 確保養殖行為：應符合農業部法規、函示及相關認定規定，確保養殖事實。
4. 尊重原養殖業者養殖習慣及不影響養殖作業：太陽光電業者應充分與養殖業者溝通並尊重養殖業者原養殖習慣，設置綠能設施及後續維運管理應儘可能不影響原養殖作業，及優先考量養殖生產週期予以配合養殖生產行為。
5. 協助養殖者精進養殖場域，並進行產銷發展：太陽光電業者得

³ 經濟部能源署，「太陽光電『漁電共生』一魚塭場域土地租賃契約書及水產養殖使用契約書」參考契約條款，

https://www.moeaea.gov.tw/ECW/populace/content/Content.aspx?menu_id=13284，最後瀏覽日：2023年4月15日。

協助養殖業者精進養殖場域，例如強固養殖池及塹堤、更新養殖相關設施、提升軟硬體設備、設置監控設備、建置較省電之自動化水車，以提供良好養殖環境，並引進新型養殖技術、推行智慧型漁業、協助產銷履歷經營。

2.3.1 養殖物種經營結合綠能設施

本計畫區為既有養殖物種主要為虱目魚、白蝦及吳郭魚，以原則維持原有養殖物種情況下，就此三種養殖物種說明與綠能設施結合之可行性。另考量區域漁業發展之彈性，將採養殖業者意願為優先。建議養殖與光電業者以漁業署推行之養殖魚種「適地適養」原則，進行養殖物種之選擇，以提升養殖經濟成效。

此外，針對實際細部配置，將於後續申請農業經營使用相結合綠能設施之容許使用時完備，其個別案場申請容許使用之配置，得因其個案有所彈性，無須與專區劃設之初期規劃相同，亦無須再修正本計畫。

2.3.1.1 虱目魚⁴

1. 適宜的養殖場域與行為：虱目魚適合保土性及保肥性佳之土壤，且氣溫應選擇 25°C 以上穩定溫暖之區位，養殖池以 0.5-0.6 公頃為最佳，水深 2 公尺以上之深水式養殖，收成量較淺坪式高，且脂肪量高，魚肚較飽滿，適合做虱目魚肚，價格較一般淺坪式高，而整體養殖行為分為以下四階段。

(1) 整池：為了讓養殖有良好收穫，整池給養殖物種適宜的居住環境是非常重要的。將池水抽乾，利用太陽紫外線消毒原理進行曬池消毒的工作，清除有害菌類或藻類。設置太陽光電後部分無法有效曬池之區域，可配合束井將水份排乾，再輔以生石灰以中和池底酸性。

(2) 放苗：放養前須對水 30 分鐘，以減少魚苗不適應情形，且可向魚苗業者索取魚苗試養，以觀察魚苗入池狀況是否正常，養殖季節集中於 4 月至 5 月，可放養體型約一公斤 15-20 尾，每公頃 1500 至 2000 尾。

(3) 投餵：每天每公頃投放米糠 30-50 公斤，若虱目魚食慾不

⁴ 農業部，虱目魚館，<https://kmweb.moa.gov.tw/subject/index.php?id=48>，最後瀏覽日：2023 年 12 月 11 日。

振、池水鹽度過高(60%)、捕魚過後幾天或是風浪過大均可停止投餵。

(4) 收穫：每尾成長至 300 公克達上市體型即可補售，抓捕前 4 至 5 小時先利用膠筏在魚池中快速繞駛，使魚驚恐將胃腸食物消清，再利用魚網進行補售。

2. 結合太陽光電之實驗結果⁵：農業部於 107 年 5 月至 108 年 5 月於七股海水繁養殖研究中心進行虱目魚結合太陽光電之實驗，實驗組架設遮蔽率 40% 的浮動型太陽光電設施(如圖 2-8)，對照組遮蔽率 0%，分別於三分地各放養 3500 尾虱目魚，進行 24 小時水質與水溫監測，並每 2 週進行人工測量與分析水溫、透明度、溶氧、pH、總氮、亞硝酸及硝酸等水質分析，每月量測計算池魚平均體重。觀察水溫、水色、水質管理及產量多有正面效益。



資料來源：農業部水產試驗所

圖 2-8：虱目魚實驗案場浮筏型俯視示意圖

(1) 水溫：因季節不同對照組與實驗組有所差異，春季對照組最高溫 31.8°C，實驗組 31.2°C、夏季對照組高溫為 35°C、實驗組為 33.5°C，顯示春夏可些微降低養殖池水溫；秋季

⁵模擬浮動型光電設施遮蔽率對虱目魚水溫溫度變化初探，

https://www.tfrin.gov.tw/News_Content.aspx?n=300&s=233910，最後瀏覽日：2021 年 4 月 14 日。

最低溫對照組 21.7°C，實驗組 22.0°C，實驗組溫度較高，最高溫對照組 30.6°C，實驗組 30.4°C，實驗組溫度較低、冬季最低溫對照組 15.6°C，實驗組 16.6°C，實驗組溫度較高，綜合比較於最低溫實驗組溫度較高，而秋季最高溫實驗組溫度較低，若以最高溫與最低溫溫度差距，實驗組變動幅度較小，可見太陽光電於春夏可降低水溫、秋冬季可減少魚池降溫幅度、具穩定水溫效果。

- (2) 產量：從水溫而言，對照組溫度變化較大，因南部常下午後陣雨，光合作用與溫度下降，將影響水中鹽分，導致養殖池中藻類無法適應，實驗組浮游生物群聚結構較為穩定，整體群聚結構變化小，藻類相對穩定，水色及水質也相對穩定，對養殖物種的影響較小⁶，養殖物種相較於對照組而言存活率較佳，雖體型較小，然整體與對照組體型較大但存活率較低相比，產量無減少⁷。

2.3.1.2 白蝦

1. 適宜的養殖場域與行為：白蝦於 23-32°C 均可養殖，最適宜溫度為 28-30°C，白蝦對環境適應力極高，抗病性佳，且主要棲息於魚池底部，水深維持 1.5-2 公尺，底部 10 公分泥土，若有鋪設塑膠布養殖成效較佳，與一般養殖魚種活動水域並無衝突，故多與一般養殖魚類一同養殖，本計畫範圍現況養殖魚類，白蝦與吳郭魚、虱目魚及烏魚一同養殖。

- (1) 整池：為了讓養殖有良好收穫，整池給養殖物種適宜的居住環境是非常重要的環。將池水抽乾，利用太陽紫外線消毒原理進行曬池消毒的工作，清楚有害菌類或藻類。設置太陽光電後部分無法有效曬池之區域，可配合東井將水份排乾，再輔以生石灰以中和池底酸性。
- (2) 放苗：最好選擇購買自然交配生產者，且生產胎數越少越佳，並防止其他蝦種混入，放養密度建議每公頃 40-150 萬尾。

⁶ 虱目魚浮動型太陽光電設施，行政院農業部水產試驗所，110 年 4 月 9 日漁電共生環境與社會檢核培力工作坊(第 1 場)。

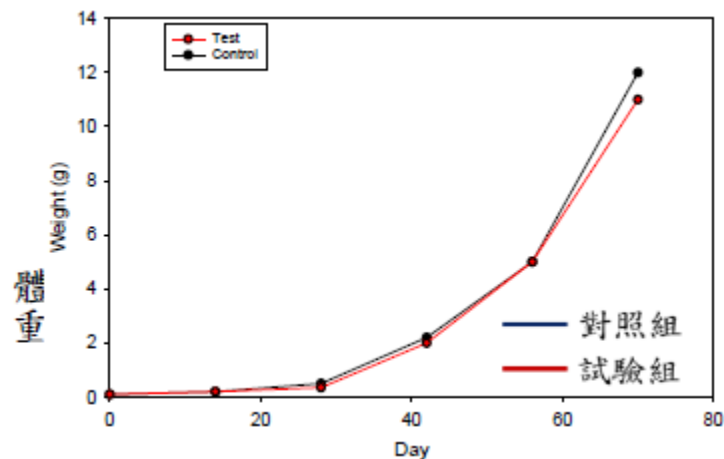
⁷ 水試所於臺南市學甲區實驗虱目魚總收成量，對照組 3187 公斤，實驗組 3224 公斤。

(3) 投餵⁸：投餵優質的少蝦加強飼料、收成前二周可改投斑節蝦飼料，一天四次投餵成長較一天二次投餵快 1.6-1.8 倍。

(4) 收穫：每尾成長至達每斤 30-40 尾上市體型即可補售⁹，通常白蝦收成大多集中於最小市場可接受 10-15 公克尺寸¹⁰，捕撈前將繩索稍加固定於不影響捕撈作業之提岸處，拖網自光電板下方撈網。

2. 結合太陽光電之實驗結果：農業部水試所 109 年於臺南市學甲區實驗白蝦，實驗組架設遮蔽率 40% 的浮動型太陽光電設施，對照組遮蔽率 0%。

(1) 體型：體型部分如圖 2-9 及圖 2-10 照組體長及體重均無明顯差異。



資料來源：農業部水試所漁電共生試驗研究成果

圖 2-9：白蝦實驗體長折線圖

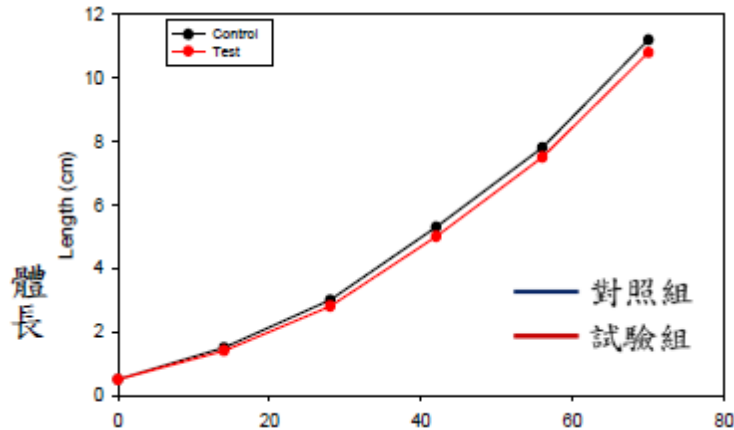
⁸ 養殖漁業經營管理手冊技術篇，白蝦養殖要點，

<https://www.fa.gov.tw/view.php?theme=TCOAFMM&subtheme=&id=11&font-size=s>，最後瀏覽日：2023 年 12 月 11 日。

⁹ 行政院農業部水產試驗所，漁業問答，

https://www.tfrin.gov.tw/News_Content.aspx?n=310&sms=9036&s=34402，最後瀏覽日：2021 年 4 月 14 日。

¹⁰ 莊慶達，台灣白蝦市場之行銷推動，白蝦養殖產業發展與技術創新水產試驗特刊第 6 號，2005 年，頁 194。



資料來源：農業部水試所漁電共生試驗研究成果

圖 2-10：白蝦實驗體重折線圖

- (2) 產量：109 年對照組收穫總重 480 公克，實驗組 720 公克，整體而言，實驗組產量較對照組高 150%。

2.3.1.3 吳郭魚¹¹

1. 適宜的養殖場域與行為：吳郭魚適合保水性佳，溫度 24-32°C 氣候穩定之區域，養殖池以長方形水深為佳，因吳郭魚有翻土挖洞習性，池子最好選石壁土池。養殖行為主要分為以下四階段：
 - (1) 整池：為了讓養殖有良好收穫，整池給養殖物種適宜的居住環境是非常重要的。將池水抽乾，利用太陽紫外線消毒原理進行曬池消毒的工作，清楚有害菌類或藻類。設置太陽光電後部分無法有效曬池之區域，可配合束井將水份排乾，再輔以生石灰以中和池底酸性。
 - (2) 放苗：可於 2-3 月間放養，放養密度每公頃 33500 尾，體長約 0.3 公分，放養前須對水 30 分鐘，以減少魚苗不適應情形，且可向魚苗業者索取魚苗試養，以觀察魚苗入池狀況是否正常。
 - (3) 投餵：每天應投餵飼料 2-3 次，採少量多餐模式，按照四定原則，固定時間、固定地點、固定品質及固定適量。
 - (4) 收穫：吳郭魚達 500 公克以上可進行間補上市。

¹¹ 吳郭魚浮動型太陽光電設施，行政院農業部水產試驗所，110 年 4 月 9 日漁電共生環境與社會檢核培力工作坊(第 1 場)。

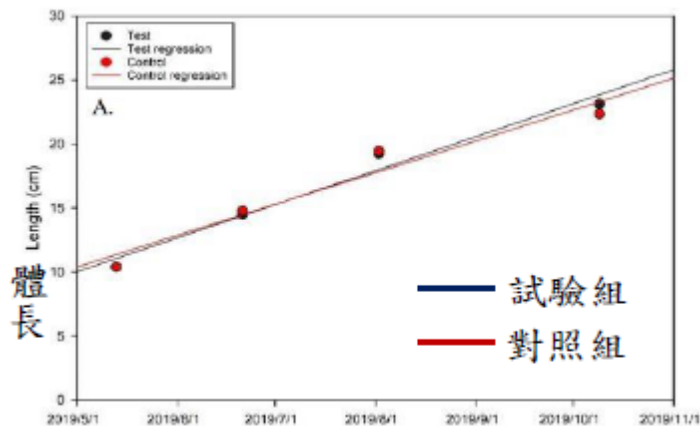
2. 結合太陽光電之實驗結果：水試所 108 年於鹿港淡水養殖研究中心及臺南市學甲區試驗吳郭魚，實驗組架設遮蔽率 40% 的浮動型太陽光電設施(如圖 2-11)，對照組遮蔽率 0%，放養每平方公尺 2 尾，進行每 2 周水溫、透明度、融氧、pH、總氨氮、亞硝酸及硝酸等水質分析，並每月測量計算吳郭魚平均體重。



資料來源：農業部水產試驗所

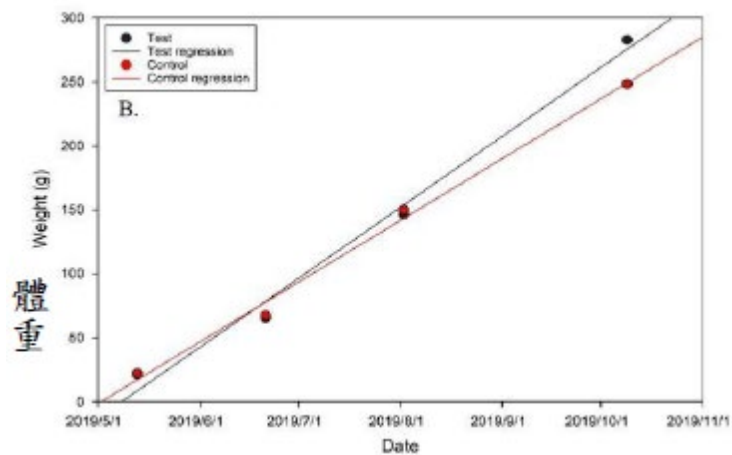
圖 2-11：吳郭魚實驗案場浮筏型俯視示意圖

- (1) 水溫：經實驗發現，夏季高溫期對照組為 37.1°C ，實驗組為 34.2°C ，相差約 3°C 太陽光電有助於高溫之減緩。且光電板下浮游生物群聚變動較為穩定，倒藻之情況較不明顯。
- (2) 產量：如圖 2-12 及圖 2-13 可發現，對照組收成時吳郭魚體型大於實驗組，收穫產量對照組為 6378 公克，實驗組為 6493 公克，最終產量並無差異，可見以存活率來說，實驗組較高。



資料來源：農業部水試所漁電共生試驗研究成果

圖 2-12：吳郭魚實驗體長折線圖



料來源：農業部水試所漁電共生試驗研究成果

圖 2-13：吳郭魚實驗體重折線圖

2.3.2 綠能設施對養殖漁業整體效益

2.3.2.1 既有環境之改善

1. 防風棚之搭建(補充塹堤型/立柱型搭建防風棚原則及方式)：我國係颱風較多之島嶼，且近年受到全球暖化之影響，氣候極端變化加劇，增加養殖漁業之風險，過往養殖業者會於堤岸安裝支架及防風棚，未來如結合太陽光電設施，則可利用太陽光電支架快速搭建防風棚，節省時間及人力成本，增加防風棚穩定性，以減少養殖物種之損失。
2. 強固養殖池及塹堤：既有魚塹場域多屬堆土夯實，容易受雨水及風浪侵蝕，造成養殖魚塹堆積、面積縮小或有崩堤之情況產

生，養殖業者往往須定時修整堤岸、清理魚塭，以維持優質養殖環境。未來可利用結合太陽光電設施重新整固養殖池和塭堤，如於太陽光電支架或堤岸旁架設擋板或其他護堤工法及適當的加高和溝渠相鄰之堤岸，以避免雨季或風季潰堤淹水或海水倒灌等情況，此將增加養殖業者工作之安全性，且降低維護成本及避免養殖面積縮減。

3. 更新養殖相關設施：進排水系統、電力系統為養殖產業必要附屬性設施，惟多數既有魚塭排水、電力系統排列混亂且因設置於地面裸露於室外，長年受太陽曝曬亦有損壞，需養殖業者投入不定期成本維修，且對於養殖業者工作環境亦產生較高之風險。設置太陽光電設施，須考量整體電力系統，且因整體規劃工程，可將一併考量排水系統，對於整體魚塭環境結構有正面之助益。太陽光電業者應配合養殖業者動線規劃作排水、電力系統管路之更新，增加養殖業者工作之安全性，未來可以漁電共生公基金供後續養殖場域管理維護。

2.3.2.2 場域規劃與產銷發展

1. 漁業環境友善公積金：為持續監測及改善漁電共生光電系統設置應用後之整體環境，並調查當地累積效應及對民眾之生態、生活、產業環境影響。自 110 年起太陽光電發電設備，符合地面型漁業結合綠能設施之漁電共生系統，其躉購費率加計「漁業環境友善公積金」項目。目前規劃如下：

(1) 公積金扣提：公用售電業於依法給付購電費用時代為扣提。

(2) 公積金扣提金額：依 112 年費率，為每度電 0.0387 元。

2. 養殖技術精進與產銷履歷經營：太陽光電業者短期可蒐集數據協助利用大數據精進養殖技術，或引進新型養殖技術，推行智慧型漁業，推廣漁電共生有助協助養殖業者申請國內外養殖驗證與標章，以拓展銷售通路，營造正面綠能產業形象，亦可改善養殖產業現況，共創雙贏。

第三章 結論

本計畫漁電共生於既有養殖行為下設置太陽光電，並透過環社檢核機制，篩選出具有社會共識及經生態調查評估之適宜區位，提供太陽光電業者環社檢核後之建議，以利太陽光電業者於後續申請電業時提出因應對策，創造生態、社會、綠能三面共贏之成果。

漁電共生係由太陽光電業者、土地所有權人及養殖戶互利共生之新型態營運模式。既有養殖行為僅存在於地主與養殖戶之間，由養殖戶給付租金於地主，地主提供土地予養殖戶進行養殖行為。而漁電共生係由太陽光電業者以較高之租金向地主承租土地，養殖戶以較低之租金給付給太陽光電業者以獲得養殖所需之土地。

在新型互動模式中，地主可獲取較高之土地租金，養殖戶可繳交較低的土地租金從事養殖行為，太陽光電業者則可使用土地設置太陽光電以獲取綠電收益。為維持太陽光電發電場良好運作，太陽光電業者將妥適管理所承租之土地，地主可減少土地管理成本。太陽光電業者為永續經營漁電共生案場，並創造良好口碑與企業形象，將協助養殖戶提升養殖技術，例如引進智慧養殖、精進養殖環境、產銷履歷經營、申請國內外養殖驗證與標章及拓展銷售通路等。

漁電共生以「養殖為本，綠電增值」之概念作為經營理念，將不影響原養殖戶工作權益，亦尊重原養殖物種及養殖行為，且需取得地主與養殖戶之雙重同意，設置及營運期間將充分與地主、養殖戶及在地居民溝通，既響應國家能源政策並促進養殖產業之發展，達成良好的循環互助模式。

整體而言，漁電共生可增進臺南市學甲區居民之收益，並促進養殖產業之發展，惟在施工中及設置後可能對周圍環境及社會產生部分影響，如施工影響候鳥群聚、塹堤空間減少干擾水鳥棲息、施工車輛影響交通、影響返鄉青年漁民工作權、太陽光電設置鄰近文化資產與風水寶地之可能等。未來進入本計畫範圍設置太陽光電之業者，除遵守本計畫及擬定之五原則外，亦需參考環境與社會議題辨認結果建議選址或因應對策方向，以選定設置廠址；申請電業時應擬定施工計畫與因應對策，並經能源主管機關審查，降低對學甲區之影響或衝擊。

附錄

附錄一：農業部盤點較無生態疑慮且養殖魚塭區塊化範圍

1.較無生態疑慮且養殖魚塭區塊化範圍

太陽光電組

電子公文

行政院農業委員會 函

機關地址：100臺北市南海路37號
承辦人：吳俊良
電話：(02)23835770
傳真：(02)23328950
電子信箱：chunliang@msl.f.a.gov.tw

受文者：經濟部
發文日期：中華民國109年9月17日
發文字號：農授漁字第1091348430號
速別：普通件
密等及解密條件或保密期限：
附件：如主旨(附件請至<http://domsattach.f.a.gov.tw>下載，驗證碼：Q84842)



主旨：檢送本會盤點較無生態疑慮養殖魚塭區塊化範圍圖資1份，請查照。

說明：

- 一、依據行政院沈副院長榮津109年9月10日召開「農業太陽能光電推動研商會議」指示事項辦理。
- 二、本會前於109年7月16日農授漁字第1091259832號函檢送初評較無生態疑慮養殖魚塭區域約7,985公頃，提供推動漁電共生範圍參考有案。
- 三、為避免推動漁電共生範圍零星破碎化，本會特有生物研究中心以原盤點較無環境敏感之7,985公頃區域圖資，就彰化縣、雲林縣、嘉義縣、臺南市、高雄市及屏東縣等縣市以鄉鎮為單位，區塊化前揭區域共5,232公頃。
- 四、有關旨揭套疊圖資，僅為較無生態疑慮之範圍，惟後續實際推動漁電共生範圍及設置容量，仍需視範圍內漁民及地主之意願辦理。

109. 9. 18



總收文



10900066110

正本：經濟部
副本：內政部營建署、台灣電力股份有限公司、本會企劃處、資訊中心、特有生物研究保

李世
9/18

第1頁 共2頁



109/09/18經濟部總收文
10900703420

2.較無生態疑慮且養殖魚塭區塊化範圍(補屏東縣)

電子公文

權 號：
保存年限：

行政院農業委員會 函

機關地址：100臺北市南海路37號
承辦人：吳俊良
電話：(02)23835770
傳真：(02)23328950
電子信箱：chunliang@msl.f.a.gov.tw

受文者：經濟部能源局
發文日期：中華民國109年11月23日
發文字號：農授漁字第1091268140號
速別：普通件
密等及解密條件或保密期限：
附件：如主旨(地籍資訊.zip、屏東先行區新增.zip)

主旨：檢送本會非屬前盤點較無生態疑慮養殖魚塭區塊化範圍5,232公頃圖資內，涉及屏東縣部分區域計175公頃範圍詳細圖資1份，請查照。

說明：復貴局109年11月16日能技字第10906017450號函。

正本：經濟部能源局
副本：本會資訊中心、特有生物研究保育中心、漁業署 2020/11/23 16:47:18



3. 全台魚塢及養殖漁業生產區圖資電子檔

抄 本

檔 號：
保存年限：

行政院農業委員會漁業署 函

地址：10070 臺北市中正區和平西路二段
100號7樓

承辦人：吳俊良
電話：(02)23835770
傳真：(02)23328950
電子信箱：chunliang@ms1.fh.gov.tw

受文者：如正副本行文單位

發文日期：中華民國110年2月1日
發文字號：漁四字第1101249422號
速別：普通件
密等及解密條件或保密期限：
附件：如主旨(資料電郵)

主旨：檢送全台魚塢及養殖漁業生產區圖資電子檔(.shp檔)1份，
請查照。

說明：

- 一、復貴局110年1月21日能綜字第11001000940號函。
- 二、旨揭圖資僅提供貴局辦理漁電共生環境與社會檢核議題辨識參考，並注意個人資料保護法相關事宜。

正本：經濟部能源局
副本：本署養殖漁業組

附錄二：可優先推動漁業經營結合綠能之區位範圍(109年)

【參考連結】

[能源署首頁](#) > [施政主題](#) > [再生能源](#) > [漁電共生推動策略](#) > (四) 可優先推動漁業經營結合綠能之區位範圍 > [先行區](#) > 109年度公告嘉義縣、臺南市、高雄市、屏東縣、彰化縣及雲林縣可優先推動漁業經營結合綠能之區位範圍

https://www.moeaea.gov.tw/ECW/populace/content/Content.aspx?menu_id=14286

網站導覽 | 回首頁 | 意見信箱 | ENGLISH | 常見問答 | 便民服務 | 字級 小 中 大

經濟部能源署
Energy Administration,
Ministry of Economic Affairs

全站搜尋 進階搜尋

熱門關鍵字： 再生能源 節約能源 節能標章

最新消息與活動 施政主題 能源法規 便民服務 能源統計 認識能源署

目前位置： 首頁 > 施政主題 > 再生能源 > 漁電共生推動策略 > (四) 可優先推動漁業經營結合綠能之區位範圍 > 先行區 > 109年度公告嘉義縣、臺南市、高雄市、屏東縣、彰化縣及雲林縣可優先推動漁業經營結合綠能之區位範圍

先行區

▶ 109年度公告嘉義縣、臺南市、高雄市、屏東縣、彰化縣及雲林縣可優先推動漁業經營結合綠能之區位範圍

109年度公告嘉義縣、臺南市、高雄市、屏東縣、彰化縣及雲林縣可優先推動漁業經營結合綠能之區位範圍

經濟部會同行政院農業委員會業於109年底前分別公告嘉義縣、臺南市、高雄市、屏東縣、彰化縣及雲林縣可優先推動漁業經營結合綠能之區位範圍，總面積共計4,701.86公頃：

- 一、109年11月16日公告「嘉義縣及臺南市可優先推動漁業經營結合綠能之區位範圍」，計2,626.29公頃。
- 二、109年12月3日公告「高雄市及屏東縣可優先推動漁業經營結合綠能之區位範圍」，計1,288.49公頃。
- 三、109年12月31日公告「彰化縣及雲林縣可優先推動漁業經營結合綠能之區位範圍」，計787.08公頃。

更新日期：112-06-12

附錄三：可優先推動漁業經營結合綠能之區位範圍(110年)

【參考連結】

[能源署首頁](#) > [施政主題](#) > [再生能源](#) > [漁電共生推動策略](#) > (四) 可優先推動漁業經營結合綠能之區位範圍 > [優先區](#)

https://www.moeaea.gov.tw/ECW/populace/content/SubMenu.aspx?menu_id=23120

網站導覽 | 回首頁 | 意見信箱 | ENGLISH | 常見問答 | 便民服務 | 字級 

經濟部能源署
Energy Administration,
Ministry of Economic Affairs

全站搜尋 進階搜尋

熱門關鍵字：再生能源 節約能源 節能標章

最新消息與活動 施政主題 能源法規 便民服務 能源統計 認識能源署

目前位置：首頁 > 施政主題 > 再生能源 > 漁電共生推動策略 > (四) 可優先推動漁業經營結合綠能之區位範圍 > 優先區

友羣列印 

(四) 可優先推動漁業經營結合綠能之區位範圍

- ▶ 先行區
- ▶ **優先區**

優先區

- ▶ 110年6月16日公告臺南市學甲區可優先推動漁業經營結合綠能之區位範圍
- ▶ 110年9月28日公告嘉義縣布袋鎮及義竹鄉可優先推動漁業經營結合綠能之區位範圍
- ▶ 110年10月18日公告高雄市茄萣區、湖內區、路竹區、岡山區及阿蓮區可優先推動漁業經營結合綠能之區位範圍
- ▶ 110年10月19日公告屏東縣新園鄉及林邊鄉可優先推動漁業經營結合綠能之區位範圍
- ▶ 110年10月21日公告高雄市永安區、彌陀區及梓官區可優先推動漁業經營結合綠能之區位範圍
- ▶ 110年11月11日公告雲林縣口湖鄉及四湖鄉可優先推動漁業經營結合綠能之區位範圍
- ▶ 111年1月20日公告新增高雄市路竹區、岡山區、阿蓮區及彌陀區可優先推動漁業經營結合綠能之區位範圍
- ▶ 111年3月9日公告新增嘉義縣義竹鄉可優先推動漁業經營結合綠能之區位範圍
- ▶ 111年5月6日公告新增嘉義縣布袋鎮及義竹鄉可優先推動漁業經營結合綠能之區位範圍
- ▶ 111年5月10日公告新增高雄市湖內區、路竹區、岡山區、阿蓮區、永安區、彌陀區及梓官區可優先推動漁業經營結合綠能之區位範圍
- ▶ 111年8月24日公告新增嘉義縣東石鄉可優先推動漁業經營結合綠能之區位範圍
- ▶ 111年9月15日公告新增彰化縣福興鄉及芳苑鄉可優先推動漁業經營結合綠能之區位範圍
- ▶ 111年11月21日公告「新增彰化縣、雲林縣、嘉義縣、高雄市及屏東縣可優先推動漁業經營結合綠能之區位範圍」
- ▶ 111年12月1日公告臺南市七股區可優先推動漁業經營結合綠能之區位範圍
- ▶ 111年12月21日公告新增臺南市將軍區及麻豆區可優先推動漁業經營結合綠能之區位範圍
- ▶ 111年12月21日公告屏東縣九如鄉、里港鄉、鹽埔鄉及高樹鄉可優先推動漁業經營結合綠能之區位範圍

附錄四：養殖漁業經營結合綠能設施專案計畫(核定版)

【參考連結】

[能源署首頁](#) > [施政主題](#) > [再生能源](#) > [漁電共生推動策略](#) > (三) 專案計畫
(關注減緩區)

https://www.moeaea.gov.tw/ECW/populace/content/SubMenu.aspx?menu_id=23117

網站導覽 | 回首頁 | 意見信箱 | ENGLISH | 常見問答 | 便民服務 | 字級 

 經濟部能源署
Energy Administration,
Ministry of Economic Affairs

全站搜尋 進階搜尋

熱門關鍵字：再生能源 節約能源 節能標章

最新消息與活動 施政主題 能源法規 便民服務 能源統計 認識能源署

目前位置：首頁 > 施政主題 > 再生能源 > 漁電共生推動策略 > (三) 專案計畫(關注減緩區) 

漁電共生推動策略

- ▶ (一) 漁電共生申請程序
- ▶ (二) 漁電共生環社檢核
- ▶ (三) 專案計畫(關注減緩區)
- ▶ (四) 可優先推動漁業經營結合綠能之區位範圍
- ▶ (五) 可行性規劃報告及查核表

(三) 專案計畫(關注減緩區)

- ▶ 【增訂】彰化縣福興鄉及芳苑鄉養殖漁業經營結合綠能設施專案計畫(核定版)
- ▶ 【增訂】雲林縣口湖鄉及四湖鄉養殖漁業經營結合綠能設施專案計畫(核定版)
- ▶ 【增訂】嘉義縣布袋鎮及義竹鄉養殖漁業經營結合綠能設施專案計畫(核定版)
- ▶ 嘉義縣東石鄉養殖漁業經營結合綠能設施專案計畫(核定版)
- ▶ 臺南市學甲區養殖漁業經營結合綠能設施專案計畫(核定版)
- ▶ 臺南市七股區養殖漁業經營結合綠能設施專案計畫(核定版)
- ▶ 臺南市將軍區養殖漁業經營結合綠能設施專案計畫(核定版)
- ▶ 【增訂】高雄市茄定區及湖內區養殖漁業經營結合綠能設施專案計畫(核定版)
- ▶ 【增訂】高雄市永安區養殖漁業經營結合綠能設施專案計畫(核定版)
- ▶ 【增訂】屏東縣新園鄉、東港鎮及林邊鄉養殖漁業經營結合綠能設施專案計畫(核定版)
- ▶ 屏東縣九如鄉、里港鄉、鹽埔鄉及高樹鄉養殖漁業經營結合綠能設施專案計畫(核定版)



附錄五：得將支撐架設立於魚塭內之函釋

<p>權 號： 保存年限：</p> <p>行政院農業委員會 函</p> <p>地址：100臺北市南海路37號 電話：(02)23835769 傳真：(02)23328851 電子信箱：chunhsien@msl.f.a.gov.tw 承辦人：李先生</p>	
<p>受文者：屏東縣海洋及漁業事務管理處</p> <p>發文日期：中華民國105年07月26日 發文字號：農漁漁字第1051212199號 類別：普通件 密等及解密條件或保密期限： 附件：</p>	<p>計年報該種類近三年產量平均值之七成估認合理水產養殖經營事實，經直轄市、縣（市）主管機關認定屬實者，得依據「申請農業用地作農業設施容許使用審查辦法」相關規定，提出綠能設施容許使用申請。</p> <p>(三)、另於塭堤上設置太陽能光電設施，得依據「申請農業用地作農業設施容許使用審查辦法」相關規定，提出綠能設施容許使用申請，由直轄市、縣（市）主管機關依據上開「辦法」第6條規定審查合理性後，再依同辦法第29條送中央主管機關專案審查核准。</p>
<p>主旨：有關貴會函詢「東石、布袋、義竹三鄉鎮魚塭集中區設立太陽光電，在不影響魚業經營，是否可將支撐架設立於魚塭內」疑義案，復如說明，請查照。</p>	
<p>說明：</p> <p>一、依據本會漁業署案陳貴會105年7月15日嘉區推字第04694號函辦理。</p> <p>二、旨揭疑義說明下：</p> <p>(一)、農業用地應以生產農（漁）業產品為主，設置綠能設施與農業結合，不得影響既有農（漁）業生產，且地面型太陽能設施結合養殖生產，以塭堤使用為原則。</p> <p>(二)、本案塭堤使用外須將太陽能板延伸至魚塭水域，並設置支撐架於養殖池中，如不影響陽光照射魚塭水體、池水生態、水中溶氧及養殖收益等，本會予以支持。本案請申請人就太陽能光電結合魚塭經營，洽本會水產試驗所進行瞭解，倘屬可與養殖經營相結合，且養殖收益可符合本署104年12月18日漁四字第1041268397號函規定，其所提經營計畫之養殖種類，依漁業統</p>	
<p>第1頁，共2頁</p> <p>10531043700</p>	<p>正本：嘉義區漁會 副本：新竹縣政府、苗栗縣政府、彰化縣政府、雲林縣政府、嘉義縣政府、花蓮縣政府、臺東縣政府、金門縣政府、高雄市政府海洋局、臺南市政府農業局、桃園市政府農業局、澎湖縣政府農漁局、新北市政府漁業及漁港事業管理處、臺中市海岸資源漁業發展所、屏東縣海洋及漁業事務管理處、宜蘭縣漁業管理處、本會水產試驗所、漁業署(養殖漁業組)</p> <p>第2頁，共2頁</p>

附錄六：太陽光電發電系統竣工查驗表

附表十二 太陽光電發電系統竣工查驗表

查 驗 項 目	查驗結果			備註說明
	是	否	不適用	
一、是否檢具下列相關合格文件				
1.運轉、維護作業規範及程序書	<input type="checkbox"/>	<input type="checkbox"/>	<input type="checkbox"/>	
2.電力系統單線圖設計圖面及資料是否完善，及是否有簽證或蓋章	<input type="checkbox"/>	<input type="checkbox"/>	<input type="checkbox"/>	
3.太陽電池模板出廠型式報告	<input type="checkbox"/>	<input type="checkbox"/>	<input type="checkbox"/>	建議太陽電池模板通過以下之一測試認證：IEC-61215、CEC-503、UL-1703、IEEE-1262、JISC-8917、CNS 15114、CNS 15115、CNS 15534。
4.太陽光電發電系統之裝置容量證明文件、產品型錄及設備序號電子檔案	<input type="checkbox"/>	<input type="checkbox"/>	<input type="checkbox"/>	依據再生能源發電設備設置管理辦法第十條第一項規定辦理。
5.太陽光電發電系統相關設備經商品檢驗主管機關認可之國內外檢驗機構或製造場所出具之證明文件	<input type="checkbox"/>	<input type="checkbox"/>	<input type="checkbox"/>	
6.變流器出廠型式試驗報告	<input type="checkbox"/>	<input type="checkbox"/>	<input type="checkbox"/>	
7.斷路器及變壓器試運轉檢驗報告	<input type="checkbox"/>	<input type="checkbox"/>	<input type="checkbox"/>	
8.各接地點之接地電阻量測報告	<input type="checkbox"/>	<input type="checkbox"/>	<input type="checkbox"/>	
9.防止太陽光電發電系統獨立運轉功能試驗報告	<input type="checkbox"/>	<input type="checkbox"/>	<input type="checkbox"/>	
10.架空線路/電力電纜設備試運轉檢驗報告	<input type="checkbox"/>	<input type="checkbox"/>	<input type="checkbox"/>	
11.太陽電池模板與支撐架、水泥基礎樁等設計經系統結構安全專業技師簽證及送該管直轄市、縣（市）政府備查之文件。	<input type="checkbox"/>	<input type="checkbox"/>	<input type="checkbox"/>	
二、現場設備與設施				
1.太陽電池模板是否與基本資料相符	<input type="checkbox"/>	<input type="checkbox"/>	<input type="checkbox"/>	
2.太陽電池模板運轉是否正常	<input type="checkbox"/>	<input type="checkbox"/>	<input type="checkbox"/>	請廠內人員說明。
3.太陽電池模板支撐架是否完善及是否與基本資料相符	<input type="checkbox"/>	<input type="checkbox"/>	<input type="checkbox"/>	
4.變流器是否與基本資料相符	<input type="checkbox"/>	<input type="checkbox"/>	<input type="checkbox"/>	確認符合「太陽光電變流器及監視單元資安檢測技術規範」。
5.變流器運轉是否正常	<input type="checkbox"/>	<input type="checkbox"/>	<input type="checkbox"/>	請廠內人員說明。
6.直流接線箱及交流配電盤是否完善	<input type="checkbox"/>	<input type="checkbox"/>	<input type="checkbox"/>	
7.接地設施是否完善及是否與基本資料相符	<input type="checkbox"/>	<input type="checkbox"/>	<input type="checkbox"/>	

查 驗 項 目	查 驗 結 果			備 註 說 明
	是	否	不適用	
8. 避雷設施是否完善及是否與基本資料相符	<input type="checkbox"/>	<input type="checkbox"/>	<input type="checkbox"/>	
9. 開關場運作是否正常及是否與基本資料相符	<input type="checkbox"/>	<input type="checkbox"/>	<input type="checkbox"/>	請廠內人員說明。
10. 保護系統運作是否正常及是否與基本資料相符	<input type="checkbox"/>	<input type="checkbox"/>	<input type="checkbox"/>	1. 部份保護功能內建於直/交流電力轉換器。 2. 另勘查變壓器及輸電線路保護系統運作情形。 3. 請廠內人員說明。
11. 相關配電線路及管路裝設是否符合屋內線路裝置規則規定	<input type="checkbox"/>	<input type="checkbox"/>	<input type="checkbox"/>	
12. 架空線路/電力電纜運作是否正常及是否與基本資料相符	<input type="checkbox"/>	<input type="checkbox"/>	<input type="checkbox"/>	請廠內人員說明。
13. 監控系統運作是否正常	<input type="checkbox"/>	<input type="checkbox"/>	<input type="checkbox"/>	請廠內人員說明。
14. 興建地點與面積是否與原核准計畫相符	<input type="checkbox"/>	<input type="checkbox"/>	<input type="checkbox"/>	
三、人員與組織				
1. 是否建立電廠組織架構	<input type="checkbox"/>	<input type="checkbox"/>	<input type="checkbox"/>	
2. 是否辦理營運期間現場人員作業相關證照及訓練紀錄	<input type="checkbox"/>	<input type="checkbox"/>	<input type="checkbox"/>	
3. 是否依據「電業事故通報程序標準」成立緊急應變人員編組、程序	<input type="checkbox"/>	<input type="checkbox"/>	<input type="checkbox"/>	
四、綜合審查意見			核章欄	

廠 戳： _____

會同人員： _____

查驗人員： _____

附錄七：養殖漁業經營結合綠能設施養殖事實認定標準

太陽光電組

電子公文

行政院農業委員會 函

機關地址：100臺北市南海路37號
承辦人：吳俊良
電話：(02)23835770
傳真：(02)23328950
電子信箱：chunliang@msl.f.a.gov.tw

受文者：經濟部
發文日期：中華民國110年3月18日
發文字號：農漁字第1101346676號
速別：普通件
密等及解密條件或保密期限：
附件：

主旨：有關推動辦理養殖漁業經營結合綠能設施，涉及養殖事實認定標準案，詳如說明，請查照轉知相關漁業(民)團體會員。

說明：

- 一、依據經濟部110年2月17日經能字第11002601790號函辦理。
- 二、旨案經本(110)年1月23日經濟部邀集本會等單位召開「太陽光電討論議題研商會議」討論，結論略以：
 - (一)漁電共生為確保實際養殖行為，將以其漁產物具產銷履歷(或ASC等國際相關認證)、購買魚苗及飼料單據、放養量申報及魚貨交易等文件作為判斷養殖經營事實之參據項目，並依申請農業容許之養殖經營計畫書內放養量為基準，請漁民落實每年放養量申報，作為地方政府容許審查依據。
 - (二)至於營運期間，除發生天然災害或不可抗力事實外，若未依經營計畫書辦理或未落實放養量申報，將以所提經營養殖物種於漁業統計年報近3年產量平均值7成作為養殖經營事實之判定。
 - (三)另在20年期間，擬變更養殖物種，可向地方農業主管機關申請變更養殖經營計畫。

110. 3. 19



總收文



11000075590

第1頁 共2頁



110/03/19經濟部總收文

11000557600

吳俊良

附錄八：行政院農業部水試所模擬養殖結合綠能設施試驗

電子公文

權 號：
保存年限：

行政院農業委員會水產試驗所 函

機關地址：20246 基隆市和一路199號
承辦人：宋嘉軒
電話：(02)2462—2101
傳真：(02)2462—4627
電子信箱：chsung@mail.tfrin.gov.tw



受文者：經濟部能源局
發文日期：中華民國109年12月11日
發文字號：農水試企字第1092304247號
速別：最速件
密等及解密條件或保密期限：
附件：如文(a1.pdf、a2.pdf、a3.pdf、a4.pdf、a5.pdf)

主旨：有關貴局為研提修正「漁業經營結合綠能之區位範圍海岸利用管理可行性規劃報告(草案)」請本所函復說明並提供佐證資料案，復如說明，請查照。

說明：

- 一、依據貴局109年12月10日能技字第10900697330號函辦理。
- 二、本所進行之漁電共生模擬試驗，以全國近年產量前10大養殖物種進行，並規劃於4年內(108—111年)完成，目前已完成虱目魚、吳郭魚與七星鱸的模擬試驗，模擬實驗結果顯示遮蔽不影響養殖生物成長，並由水質檢測與養殖生物成長結果分析，推測因遮蔽有助於穩定水溫，對於養殖生物帶來正面效益。
- 三、文蛤養殖試驗部分，在夏季顯示適度的遮蔽可讓文蛤有較好的成長環境，但在文蛤養殖驗中發現秋季過後，遮蔽組有成長略差的情形，現已找到在低日照期適合的餌料藻種，預期生產效率可再提升。
- 四、目前本所相關研究成果已刊登於臺灣水產學會刊47卷2期，詳如附件：
(一)Effects of floating photovoltaic buoys on water quality and planktonic composition in milkfish culture pond。





- (二) Effects of different shading rates on the growth and water quality of hard clam (*Meretrix lusoria*) aquaculture.
- (三) Simulation of environmental factor variations of floating photovoltaic milkfish culture pond.
- (四) The effects of different cover ratios on *Lateolabrax japonicus* culture.
- (五) Effects of microalgae concentration and species on feeding hard clam.

正本：經濟部能源局

副本：本所企劃資訊組、海水繁養殖研究中心 2020/12/11 16:27:39

附錄九：專案計畫推動之區位範圍

「資訊公開臺南市學甲區養殖漁業經營結合綠能設施專案計畫專區範圍」							
縣市	鄉鎮	非陸域緩衝區地號數	陸域緩衝區地號數	總地號數	非陸域緩衝區面積(公頃)	陸域緩衝區面積(公頃)	總面積(公頃)
臺南市	學甲區	6	-	6	0.25	-	0.25
	總計	6	-	6	0.25	-	0.25

「資訊公開臺南市學甲區養殖漁業經營結合綠能設施專案計畫專區範圍」								
項次	縣市	行政區	段名	地號	魚塭號	土地使用分區	土地使用類別	面積(平方公尺)
1	臺南市	學甲區	中洲段	31-4		一般農業區	養殖用地	157.96
2	臺南市	學甲區	中洲段	732-2		一般農業區	養殖用地	201.54
3	臺南市	學甲區	學甲段	10-3		一般農業區	農牧用地	268.29
4	臺南市	學甲區	學甲段	10-10		一般農業區	農牧用地	1,098.47
5	臺南市	學甲區	學甲段	11-2		一般農業區	農牧用地	292.65
6	臺南市	學甲區	學甲段	199-2		一般農業區	養殖用地	458.59

註：地號係111年3月內政部提供資料所示地號為準，最新地號、土地使用分區與使用類別，請自行查詢新舊地號對照，並依規定辦理

「資訊公開臺南市學甲區養殖漁業經營結合綠能設施專案計畫專區範圍」			
縣市	鄉鎮	魚塭數	面積(公頃)
臺南市	學甲區	612	320.74
	總計	612	320.74

「資訊公開臺南市學甲區養殖漁業經營結合綠能設施專案計畫專區範圍」

項次	縣市	行政區	段名	地號	魚塭號	土地使用分區	土地使用類別	魚塭面積(平方公尺)
1	臺南市	學甲區	未編定地段	9999-473	1346-2	暫未編定	暫未編定	110.11
2	臺南市	學甲區	未編定地段	9999-473	1346-1	暫未編定	暫未編定	58.28
3	臺南市	學甲區	未編定地段	9999-473	1339-1	暫未編定	暫未編定	580.37
4	臺南市	學甲區	未編定地段	9999-473	1335	暫未編定	暫未編定	133.78
5	臺南市	學甲區	西進段	1717-0	2789	特定農業區	農牧用地	293.08
6	臺南市	學甲區	西進段	1717-0	2788	特定農業區	農牧用地	461.48
7	臺南市	學甲區	光明段	354-0	2782	特定農業區	農牧用地	30.18
8	臺南市	學甲區	光明段	354-0	2686	特定農業區	農牧用地	8979.52
9	臺南市	學甲區	光明段	353-0	2686	特定農業區	農牧用地	2104.46
10	臺南市	學甲區	光明段	353-0	2671	特定農業區	農牧用地	5220.94
11	臺南市	學甲區	光明段	352-0	2782	特定農業區	農牧用地	4047.00
12	臺南市	學甲區	光明段	351-0	2763	特定農業區	農牧用地	2847.03
13	臺南市	學甲區	光明段	349-0	2763	特定農業區	農牧用地	2089.33
14	臺南市	學甲區	光明段	348-0	2763	特定農業區	農牧用地	457.63
15	臺南市	學甲區	光明段	347-0	2763	特定農業區	農牧用地	1271.52
16	臺南市	學甲區	光明段	346-0	2671-1	特定農業區	農牧用地	5503.18
17	臺南市	學甲區	光明段	346-0	2671	特定農業區	農牧用地	51.06
18	臺南市	學甲區	光明段	344-0	2670	特定農業區	農牧用地	5080.96
19	臺南市	學甲區	光明段	343-0	2670	特定農業區	養殖用地	8301.71
20	臺南市	學甲區	光明段	343-0	2669	特定農業區	養殖用地	61.26
21	臺南市	學甲區	光明段	342-0	2669	特定農業區	農牧用地	5051.62
22	臺南市	學甲區	光明段	129-0	2692	特定農業區	農牧用地	4.58
23	臺南市	學甲區	光明段	129-0	2690	特定農業區	農牧用地	1730.22
24	臺南市	學甲區	光明段	129-0	2689	特定農業區	農牧用地	1094.72
25	臺南市	學甲區	光明段	128-0	2690	特定農業區	農牧用地	5848.64
26	臺南市	學甲區	光明段	128-0	2689	特定農業區	農牧用地	6779.39
27	臺南市	學甲區	光明段	128-0	2688	特定農業區	農牧用地	360.09
28	臺南市	學甲區	光明段	128-0	2688	特定農業區	農牧用地	1346.80
29	臺南市	學甲區	光明段	126-0	2689	特定農業區	農牧用地	921.02
30	臺南市	學甲區	光明段	126-0	2688	特定農業區	農牧用地	6607.61
31	臺南市	學甲區	光明段	124-0	2692	特定農業區	農牧用地	2672.64
32	臺南市	學甲區	光明段	123-0	2692	特定農業區	農牧用地	171.12
33	臺南市	學甲區	光明段	120-0	2693	特定農業區	農牧用地	1995.08
34	臺南市	學甲區	光明段	120-0	2692	特定農業區	農牧用地	273.30
35	臺南市	學甲區	光明段	119-0	2693	特定農業區	農牧用地	3924.71
36	臺南市	學甲區	光明段	118-0	2693	特定農業區	農牧用地	19.00
37	臺南市	學甲區	光明段	118-0	2692	特定農業區	農牧用地	5.05
38	臺南市	學甲區	光明段	114-0	2681	特定農業區	農牧用地	3302.71
39	臺南市	學甲區	光明段	112-0	2687	特定農業區	農牧用地	1274.45
40	臺南市	學甲區	光明段	112-0	2684	特定農業區	農牧用地	3399.92
41	臺南市	學甲區	光明段	111-0	2684	特定農業區	農牧用地	4427.23
42	臺南市	學甲區	光明段	111-0	2682	特定農業區	農牧用地	66.31
43	臺南市	學甲區	光明段	110-0	2682	特定農業區	養殖用地	5417.90
44	臺南市	學甲區	光明段	109-0	2682	特定農業區	養殖用地	4359.23
45	臺南市	學甲區	光明段	106-0	2688-2	特定農業區	農牧用地	4311.04
46	臺南市	學甲區	光明段	106-0	2688-1	特定農業區	農牧用地	430.47
47	臺南市	學甲區	光明段	106-0	2687	特定農業區	農牧用地	5601.32
48	臺南市	學甲區	光明段	105-0	2688-2	特定農業區	農牧用地	555.81
49	臺南市	學甲區	光明段	101-0	2570	特定農業區	農牧用地	1539.90
50	臺南市	學甲區	光明段	100-0	2570	特定農業區	農牧用地	2652.48
51	臺南市	學甲區	光明段	100-0	2569	特定農業區	農牧用地	7.17
52	臺南市	學甲區	光明段	99-0	2688-2	特定農業區	農牧用地	6.52
53	臺南市	學甲區	光明段	99-0	2570	特定農業區	農牧用地	1568.40
54	臺南市	學甲區	光明段	98-0	2688-2	特定農業區	農牧用地	8.72
55	臺南市	學甲區	光明段	98-0	2570	特定農業區	農牧用地	1483.37
56	臺南市	學甲區	光明段	97-0	2688-2	特定農業區	農牧用地	66.40
57	臺南市	學甲區	光明段	97-0	2573	特定農業區	農牧用地	297.07
58	臺南市	學甲區	光明段	97-0	2570	特定農業區	農牧用地	3202.04
59	臺南市	學甲區	光明段	96-0	2573	特定農業區	養殖用地	6231.22
60	臺南市	學甲區	光明段	95-0	2570	特定農業區	農牧用地	1069.35

「資訊公開臺南市學甲區養殖漁業經營結合綠能設施專案計畫專區範圍」

項次	縣市	行政區	段名	地號	魚塭號	土地使用分區	土地使用類別	魚塭面積(平方公尺)
61	臺南市	學甲區	光明段	94-0	2570	特定農業區	農牧用地	6030.27
62	臺南市	學甲區	光明段	94-0	2569	特定農業區	農牧用地	19.07
63	臺南市	學甲區	光明段	93-0	2569	特定農業區	養殖用地	10643.80
64	臺南市	學甲區	光明段	92-0	2570	特定農業區	農牧用地	3729.29
65	臺南市	學甲區	光明段	89-0	2575	特定農業區	農牧用地	2996.69
66	臺南市	學甲區	光明段	89-0	2564	特定農業區	農牧用地	1076.31
67	臺南市	學甲區	光明段	89-0	2562	特定農業區	農牧用地	3759.54
68	臺南市	學甲區	光明段	89-0	2560	特定農業區	農牧用地	5800.34
69	臺南市	學甲區	光明段	88-0	2575	特定農業區	農牧用地	1987.00
70	臺南市	學甲區	光明段	88-0	2565-1	特定農業區	農牧用地	692.57
71	臺南市	學甲區	光明段	87-0	2575	特定農業區	養殖用地	676.10
72	臺南市	學甲區	光明段	87-0	2565-1	特定農業區	養殖用地	167.22
73	臺南市	學甲區	光明段	87-0	2565	特定農業區	養殖用地	333.46
74	臺南市	學甲區	光明段	87-0	2564	特定農業區	養殖用地	1145.13
75	臺南市	學甲區	光明段	86-0	2565-1	特定農業區	養殖用地	823.18
76	臺南市	學甲區	光明段	86-0	2565	特定農業區	養殖用地	1744.55
77	臺南市	學甲區	光明段	85-0	2565-1	特定農業區	養殖用地	2756.49
78	臺南市	學甲區	光明段	84-0	2563	特定農業區	養殖用地	210.74
79	臺南市	學甲區	光明段	83-0	2563	特定農業區	養殖用地	1311.68
80	臺南市	學甲區	光明段	80-0	2565	特定農業區	養殖用地	2485.78
81	臺南市	學甲區	光明段	80-0	2564	特定農業區	養殖用地	2334.72
82	臺南市	學甲區	光明段	80-0	2562	特定農業區	養殖用地	20.88
83	臺南市	學甲區	光明段	77-0	2555	特定農業區	農牧用地	545.13
84	臺南市	學甲區	光明段	73-0	2568	特定農業區	農牧用地	2915.21
85	臺南市	學甲區	光明段	72-0	2568	特定農業區	農牧用地	2561.41
86	臺南市	學甲區	大灣段	5-0	1588-3	特定農業區	農牧用地	741.15
87	臺南市	學甲區	宅子港段	167-2	898-1	特定農業區	農牧用地	376.06
88	臺南市	學甲區	宅子港段	166-59	892	特定農業區	農牧用地	953.05
89	臺南市	學甲區	宅子港段	166-59	885	特定農業區	農牧用地	2398.31
90	臺南市	學甲區	宅子港段	166-59	882	特定農業區	農牧用地	2314.55
91	臺南市	學甲區	宅子港段	166-0	899	特定農業區	農牧用地	4201.74
92	臺南市	學甲區	宅子港段	166-0	898-3	特定農業區	農牧用地	2662.25
93	臺南市	學甲區	宅子港段	166-0	898-2	特定農業區	農牧用地	3954.64
94	臺南市	學甲區	宅子港段	166-0	898-1	特定農業區	農牧用地	3231.37
95	臺南市	學甲區	宅子港段	166-0	898	特定農業區	農牧用地	4046.09
96	臺南市	學甲區	宅子港段	166-0	885	特定農業區	農牧用地	203.00
97	臺南市	學甲區	宅子港段	166-0	882	特定農業區	農牧用地	275.49
98	臺南市	學甲區	中洲段	9247-0	2744	暫未編定	暫未編定	45.01
99	臺南市	學甲區	中洲段	9247-0	2743	暫未編定	暫未編定	59.20
100	臺南市	學甲區	中洲段	9214-0	2762	暫未編定	暫未編定	152.27
101	臺南市	學甲區	中洲段	9214-0	2736	暫未編定	暫未編定	10.24
102	臺南市	學甲區	中洲段	9214-0	2735	暫未編定	暫未編定	65.83
103	臺南市	學甲區	中洲段	9177-0	2431-1	暫未編定	暫未編定	445.32
104	臺南市	學甲區	中洲段	9177-0	2431	暫未編定	暫未編定	519.58
105	臺南市	學甲區	中洲段	9177-0	2430	暫未編定	暫未編定	8.88
106	臺南市	學甲區	中洲段	9174-0	2403-1	暫未編定	暫未編定	0.64
107	臺南市	學甲區	中洲段	9173-0	2588-2	暫未編定	暫未編定	295.46
108	臺南市	學甲區	中洲段	9173-0	2414	暫未編定	暫未編定	18.89
109	臺南市	學甲區	中洲段	9173-0	2410	暫未編定	暫未編定	35.12
110	臺南市	學甲區	中洲段	9173-0	2409	暫未編定	暫未編定	81.17
111	臺南市	學甲區	中洲段	9173-0	2377	暫未編定	暫未編定	2636.40
112	臺南市	學甲區	中洲段	9173-0	2376	暫未編定	暫未編定	2184.44
113	臺南市	學甲區	中洲段	9173-0	2374	暫未編定	暫未編定	98.30
114	臺南市	學甲區	中洲段	9173-0	2374	暫未編定	暫未編定	51.19
115	臺南市	學甲區	中洲段	9173-0	2231	暫未編定	暫未編定	292.12
116	臺南市	學甲區	中洲段	9173-0	2228	暫未編定	暫未編定	369.71
117	臺南市	學甲區	中洲段	9137-0	2557	暫未編定	暫未編定	178.15
118	臺南市	學甲區	中洲段	2339-0	2431	一般農業區	農牧用地	19.89
119	臺南市	學甲區	中洲段	2339-0	2402	一般農業區	農牧用地	5852.94
120	臺南市	學甲區	中洲段	2339-0	2401-3	一般農業區	農牧用地	197.25

「資訊公開臺南市學甲區養殖漁業經營結合綠能設施專案計畫專區範圍」

項次	縣市	行政區	段名	地號	魚塭號	土地使用分區	土地使用類別	魚塭面積(平方公尺)
121	臺南市	學甲區	中洲段	2339-0	2401-2	一般農業區	農牧用地	1135.67
122	臺南市	學甲區	中洲段	2338-0	2430	一般農業區	農牧用地	152.97
123	臺南市	學甲區	中洲段	2338-0	2430	一般農業區	農牧用地	246.64
124	臺南市	學甲區	中洲段	2337-0	2430	一般農業區	農牧用地	14.45
125	臺南市	學甲區	中洲段	2337-0	2403	一般農業區	農牧用地	845.54
126	臺南市	學甲區	中洲段	2334-0	2431	一般農業區	養殖用地	0.77
127	臺南市	學甲區	中洲段	2334-0	2403-1	一般農業區	養殖用地	139.49
128	臺南市	學甲區	中洲段	2334-0	2402	一般農業區	養殖用地	226.23
129	臺南市	學甲區	中洲段	2334-0	2402	一般農業區	養殖用地	5044.97
130	臺南市	學甲區	中洲段	2334-0	2401-3	一般農業區	養殖用地	4650.17
131	臺南市	學甲區	中洲段	2334-0	2401-2	一般農業區	養殖用地	4651.90
132	臺南市	學甲區	中洲段	2334-0	2401-1	一般農業區	養殖用地	7510.91
133	臺南市	學甲區	中洲段	2334-0	2401	一般農業區	養殖用地	9220.49
134	臺南市	學甲區	中洲段	2333-0	2406	一般農業區	養殖用地	175.37
135	臺南市	學甲區	中洲段	2332-0	2415	一般農業區	養殖用地	171.79
136	臺南市	學甲區	中洲段	2332-0	2406	一般農業區	養殖用地	0.36
137	臺南市	學甲區	中洲段	2331-1	2406-1	一般農業區	養殖用地	54.98
138	臺南市	學甲區	中洲段	2331-1	2406	一般農業區	養殖用地	893.69
139	臺南市	學甲區	中洲段	2328-0	2436	一般農業區	養殖用地	77.65
140	臺南市	學甲區	中洲段	2328-0	2435	一般農業區	養殖用地	39.30
141	臺南市	學甲區	中洲段	2328-0	2432-1	一般農業區	養殖用地	1705.05
142	臺南市	學甲區	中洲段	2328-0	2432	一般農業區	養殖用地	6640.09
143	臺南市	學甲區	中洲段	2328-0	2429	一般農業區	養殖用地	8653.70
144	臺南市	學甲區	中洲段	2328-0	2403-1	一般農業區	養殖用地	5230.46
145	臺南市	學甲區	中洲段	2328-0	2403	一般農業區	養殖用地	5184.09
146	臺南市	學甲區	中洲段	2327-0	2438	一般農業區	養殖用地	93.42
147	臺南市	學甲區	中洲段	2327-0	2436	一般農業區	養殖用地	6665.96
148	臺南市	學甲區	中洲段	2327-0	2435	一般農業區	養殖用地	3303.45
149	臺南市	學甲區	中洲段	2326-1	2438	一般農業區	養殖用地	2241.49
150	臺南市	學甲區	中洲段	2326-1	2436	一般農業區	養殖用地	523.01
151	臺南市	學甲區	中洲段	2326-0	2409	一般農業區	養殖用地	794.08
152	臺南市	學甲區	中洲段	2325-1	2438	一般農業區	養殖用地	139.24
153	臺南市	學甲區	中洲段	2325-1	2437	一般農業區	養殖用地	2983.76
154	臺南市	學甲區	中洲段	2325-1	2433	一般農業區	養殖用地	21.05
155	臺南市	學甲區	中洲段	2325-1	2410	一般農業區	養殖用地	3.90
156	臺南市	學甲區	中洲段	2325-1	2409	一般農業區	養殖用地	26.71
157	臺南市	學甲區	中洲段	2325-0	2437	一般農業區	養殖用地	169.41
158	臺南市	學甲區	中洲段	2325-0	2433	一般農業區	養殖用地	2234.17
159	臺南市	學甲區	中洲段	2325-0	2410	一般農業區	養殖用地	877.13
160	臺南市	學甲區	中洲段	2324-0	2409	一般農業區	養殖用地	3180.04
161	臺南市	學甲區	中洲段	2323-0	2409	一般農業區	養殖用地	180.52
162	臺南市	學甲區	中洲段	2322-0	2410	一般農業區	養殖用地	1643.36
163	臺南市	學甲區	中洲段	2322-0	2409	一般農業區	養殖用地	84.04
164	臺南市	學甲區	中洲段	2321-1	2410	一般農業區	養殖用地	1145.66
165	臺南市	學甲區	中洲段	2321-0	2410	一般農業區	養殖用地	1298.39
166	臺南市	學甲區	中洲段	2320-0	2410	一般農業區	養殖用地	116.59
167	臺南市	學甲區	中洲段	2319-0	2410	一般農業區	養殖用地	385.52
168	臺南市	學甲區	中洲段	2318-0	2410	一般農業區	養殖用地	268.89
169	臺南市	學甲區	中洲段	2316-0	2433	一般農業區	養殖用地	8.85
170	臺南市	學甲區	中洲段	2316-0	2410	一般農業區	養殖用地	692.04
171	臺南市	學甲區	中洲段	2315-0	2433	一般農業區	養殖用地	8.56
172	臺南市	學甲區	中洲段	2315-0	2410	一般農業區	養殖用地	22.50
173	臺南市	學甲區	中洲段	2315-0	2407	一般農業區	養殖用地	400.51
174	臺南市	學甲區	中洲段	2314-0	2407	一般農業區	養殖用地	318.15
175	臺南市	學甲區	中洲段	2312-0	2433	一般農業區	養殖用地	8623.70
176	臺南市	學甲區	中洲段	2312-0	2410	一般農業區	養殖用地	1.07
177	臺南市	學甲區	中洲段	2311-1	2405	一般農業區	養殖用地	999.44
178	臺南市	學甲區	中洲段	2311-1	2404	一般農業區	養殖用地	135.06
179	臺南市	學甲區	中洲段	2311-0	2433	一般農業區	養殖用地	85.72
180	臺南市	學甲區	中洲段	2311-0	2404	一般農業區	養殖用地	5140.49

「資訊公開臺南市學甲區養殖漁業經營結合綠能設施專案計畫專區範圍」

項次	縣市	行政區	段名	地號	魚塭號	土地使用分區	土地使用類別	魚塭面積(平方公尺)
181	臺南市	學甲區	中洲段	2310-0	2407	一般農業區	養殖用地	57.59
182	臺南市	學甲區	中洲段	2310-0	2404	一般農業區	養殖用地	1437.12
183	臺南市	學甲區	中洲段	2309-2	2411	一般農業區	養殖用地	1161.49
184	臺南市	學甲區	中洲段	2309-2	2405-1	一般農業區	養殖用地	639.44
185	臺南市	學甲區	中洲段	2309-2	2405	一般農業區	養殖用地	181.07
186	臺南市	學甲區	中洲段	2309-2	2404	一般農業區	養殖用地	14.74
187	臺南市	學甲區	中洲段	2309-1	2413-1	一般農業區	養殖用地	0.00
188	臺南市	學甲區	中洲段	2309-1	2411	一般農業區	養殖用地	158.08
189	臺南市	學甲區	中洲段	2309-1	2406-1	一般農業區	養殖用地	44.45
190	臺南市	學甲區	中洲段	2309-1	2405-1	一般農業區	養殖用地	2375.86
191	臺南市	學甲區	中洲段	2309-1	2405	一般農業區	養殖用地	2373.85
192	臺南市	學甲區	中洲段	2309-1	2404	一般農業區	養殖用地	816.09
193	臺南市	學甲區	中洲段	2308-0	2406-1	一般農業區	養殖用地	202.43
194	臺南市	學甲區	中洲段	2308-0	2405-1	一般農業區	養殖用地	67.00
195	臺南市	學甲區	中洲段	2307-1	2406-1	一般農業區	養殖用地	1424.09
196	臺南市	學甲區	中洲段	2307-0	2406-1	一般農業區	養殖用地	2714.40
197	臺南市	學甲區	中洲段	2307-0	2406	一般農業區	養殖用地	5511.74
198	臺南市	學甲區	中洲段	2307-0	2405-1	一般農業區	養殖用地	100.25
199	臺南市	學甲區	中洲段	2307-0	2405-1	一般農業區	養殖用地	55.51
200	臺南市	學甲區	中洲段	2307-0	2405	一般農業區	養殖用地	2168.51
201	臺南市	學甲區	中洲段	2306-0	2413-1	一般農業區	養殖用地	4034.74
202	臺南市	學甲區	中洲段	2306-0	2413	一般農業區	養殖用地	4856.35
203	臺南市	學甲區	中洲段	2305-0	2415-1	一般農業區	養殖用地	42.04
204	臺南市	學甲區	中洲段	2305-0	2413	一般農業區	養殖用地	66.33
205	臺南市	學甲區	中洲段	2304-0	2415-1	一般農業區	養殖用地	205.99
206	臺南市	學甲區	中洲段	2304-0	2413	一般農業區	養殖用地	37.28
207	臺南市	學甲區	中洲段	2302-0	2415-1	一般農業區	養殖用地	998.49
208	臺南市	學甲區	中洲段	2302-0	2415	一般農業區	養殖用地	9901.54
209	臺南市	學甲區	中洲段	2302-0	2406-1	一般農業區	養殖用地	56.78
210	臺南市	學甲區	中洲段	2302-0	2406	一般農業區	養殖用地	16.21
211	臺南市	學甲區	中洲段	2299-0	2615	一般農業區	養殖用地	649.54
212	臺南市	學甲區	中洲段	2298-0	2615	一般農業區	養殖用地	9765.12
213	臺南市	學甲區	中洲段	2297-0	2617	一般農業區	養殖用地	2903.44
214	臺南市	學甲區	中洲段	2297-0	2615	一般農業區	養殖用地	644.85
215	臺南市	學甲區	中洲段	2296-0	2617	一般農業區	養殖用地	6907.87
216	臺南市	學甲區	中洲段	2295-0	2619	一般農業區	農牧用地	1917.19
217	臺南市	學甲區	中洲段	2294-3	2619	一般農業區	農牧用地	1438.84
218	臺南市	學甲區	中洲段	2294-2	2619	一般農業區	農牧用地	1890.73
219	臺南市	學甲區	中洲段	2294-2	2610	一般農業區	農牧用地	17.12
220	臺南市	學甲區	中洲段	2294-1	2619	一般農業區	農牧用地	1625.29
221	臺南市	學甲區	中洲段	2294-1	2610	一般農業區	農牧用地	7.29
222	臺南市	學甲區	中洲段	2294-0	2611	一般農業區	農牧用地	0.01
223	臺南市	學甲區	中洲段	2293-2	2610-2	一般農業區	農牧用地	226.02
224	臺南市	學甲區	中洲段	2293-2	2610	一般農業區	農牧用地	5273.86
225	臺南市	學甲區	中洲段	2293-0	2610-2	一般農業區	農牧用地	3966.27
226	臺南市	學甲區	中洲段	2292-0	2611	一般農業區	農牧用地	2687.69
227	臺南市	學甲區	中洲段	2292-0	2610	一般農業區	農牧用地	334.28
228	臺南市	學甲區	中洲段	979-0	2561	一般農業區	農牧用地	114.79
229	臺南市	學甲區	中洲段	976-5	2561	一般農業區	農牧用地	43.76
230	臺南市	學甲區	中洲段	976-2	2561	一般農業區	農牧用地	14.10
231	臺南市	學甲區	中洲段	975-1	2561	一般農業區	養殖用地	1103.14
232	臺南市	學甲區	中洲段	974-0	2561	一般農業區	養殖用地	4716.16
233	臺南市	學甲區	中洲段	973-3	2561	一般農業區	養殖用地	3091.77
234	臺南市	學甲區	中洲段	973-3	2558	一般農業區	養殖用地	5541.62
235	臺南市	學甲區	中洲段	945-1	2557	一般農業區	農牧用地	90.23
236	臺南市	學甲區	中洲段	943-4	2651	一般農業區	農牧用地	26.87
237	臺南市	學甲區	中洲段	942-0	2674	一般農業區	養殖用地	1407.29
238	臺南市	學甲區	中洲段	942-0	2673	一般農業區	養殖用地	1004.21
239	臺南市	學甲區	中洲段	940-0	2557	一般農業區	農牧用地	5432.49
240	臺南市	學甲區	中洲段	935-6	2677	一般農業區	養殖用地	230.95

「資訊公開臺南市學甲區養殖漁業經營結合綠能設施專案計畫專區範圍」

項次	縣市	行政區	段名	地號	魚塭號	土地使用分區	土地使用類別	魚塭面積(平方公尺)
241	臺南市	學甲區	中洲段	935-2	2677	一般農業區	養殖用地	46.21
242	臺南市	學甲區	中洲段	934-2	2677	一般農業區	養殖用地	1617.32
243	臺南市	學甲區	中洲段	934-1	2677	一般農業區	養殖用地	2289.96
244	臺南市	學甲區	中洲段	934-1	2674	一般農業區	養殖用地	6113.59
245	臺南市	學甲區	中洲段	933-3	2677	一般農業區	養殖用地	1938.53
246	臺南市	學甲區	中洲段	933-3	2675	一般農業區	養殖用地	94.06
247	臺南市	學甲區	中洲段	933-3	2674	一般農業區	養殖用地	5438.75
248	臺南市	學甲區	中洲段	933-2	2651	一般農業區	農牧用地	122.95
249	臺南市	學甲區	中洲段	933-0	2677	一般農業區	養殖用地	1385.48
250	臺南市	學甲區	中洲段	932-2	2678	一般農業區	農牧用地	3601.59
251	臺南市	學甲區	中洲段	932-2	2675	一般農業區	農牧用地	4861.54
252	臺南市	學甲區	中洲段	932-0	2651	一般農業區	農牧用地	328.00
253	臺南市	學甲區	中洲段	931-3	2680	一般農業區	農牧用地	2285.86
254	臺南市	學甲區	中洲段	931-3	2672	一般農業區	農牧用地	1630.19
255	臺南市	學甲區	中洲段	931-3	2660	一般農業區	農牧用地	1910.06
256	臺南市	學甲區	中洲段	931-0	2680	一般農業區	農牧用地	186.86
257	臺南市	學甲區	中洲段	931-0	2678	一般農業區	農牧用地	3894.88
258	臺南市	學甲區	中洲段	931-0	2675	一般農業區	農牧用地	4131.29
259	臺南市	學甲區	中洲段	931-0	2672	一般農業區	農牧用地	126.30
260	臺南市	學甲區	中洲段	931-0	2660	一般農業區	農牧用地	227.84
261	臺南市	學甲區	中洲段	929-3	2680	一般農業區	農牧用地	638.05
262	臺南市	學甲區	中洲段	929-3	2679	一般農業區	農牧用地	1320.57
263	臺南市	學甲區	中洲段	929-3	2672	一般農業區	農牧用地	627.86
264	臺南市	學甲區	中洲段	929-3	2660-1	一般農業區	農牧用地	1702.29
265	臺南市	學甲區	中洲段	929-3	2660	一般農業區	農牧用地	813.74
266	臺南市	學甲區	中洲段	929-3	2659	一般農業區	農牧用地	996.18
267	臺南市	學甲區	中洲段	929-0	2680	一般農業區	農牧用地	4338.17
268	臺南市	學甲區	中洲段	929-0	2672	一般農業區	農牧用地	3239.86
269	臺南市	學甲區	中洲段	929-0	2660	一般農業區	農牧用地	3954.54
270	臺南市	學甲區	中洲段	927-3	2641	一般農業區	農牧用地	1023.99
271	臺南市	學甲區	中洲段	926-1	2641	一般農業區	農牧用地	822.80
272	臺南市	學甲區	中洲段	925-16	2679	一般農業區	養殖用地	2622.04
273	臺南市	學甲區	中洲段	925-16	2668-1	一般農業區	養殖用地	54.27
274	臺南市	學甲區	中洲段	925-16	2668	一般農業區	養殖用地	125.84
275	臺南市	學甲區	中洲段	925-16	2662-4	一般農業區	養殖用地	80.51
276	臺南市	學甲區	中洲段	925-16	2662-3	一般農業區	養殖用地	81.07
277	臺南市	學甲區	中洲段	925-16	2662-2	一般農業區	養殖用地	85.41
278	臺南市	學甲區	中洲段	925-16	2662-1	一般農業區	養殖用地	47.66
279	臺南市	學甲區	中洲段	925-16	2662	一般農業區	養殖用地	84.98
280	臺南市	學甲區	中洲段	925-16	2660-1	一般農業區	養殖用地	2016.63
281	臺南市	學甲區	中洲段	925-16	2659	一般農業區	養殖用地	1912.50
282	臺南市	學甲區	中洲段	925-12	2641	一般農業區	農牧用地	1106.83
283	臺南市	學甲區	中洲段	925-11	2641	一般農業區	農牧用地	1212.67
284	臺南市	學甲區	中洲段	925-8	2646	一般農業區	農牧用地	155.48
285	臺南市	學甲區	中洲段	925-8	2641	一般農業區	農牧用地	496.55
286	臺南市	學甲區	中洲段	925-2	2660-1	一般農業區	農牧用地	986.59
287	臺南市	學甲區	中洲段	925-1	2679	一般農業區	養殖用地	3675.76
288	臺南市	學甲區	中洲段	925-1	2660-1	一般農業區	養殖用地	3123.61
289	臺南市	學甲區	中洲段	925-1	2659	一般農業區	養殖用地	2695.58
290	臺南市	學甲區	中洲段	924-3	2668-1	一般農業區	農牧用地	530.88
291	臺南市	學甲區	中洲段	924-3	2668	一般農業區	農牧用地	535.39
292	臺南市	學甲區	中洲段	924-3	2662-4	一般農業區	農牧用地	319.94
293	臺南市	學甲區	中洲段	924-3	2662-3	一般農業區	農牧用地	364.88
294	臺南市	學甲區	中洲段	924-3	2662-2	一般農業區	農牧用地	417.27
295	臺南市	學甲區	中洲段	924-3	2662-1	一般農業區	農牧用地	479.54
296	臺南市	學甲區	中洲段	924-3	2662	一般農業區	農牧用地	363.64
297	臺南市	學甲區	中洲段	924-1	2646	一般農業區	農牧用地	1400.69
298	臺南市	學甲區	中洲段	923-3	2646	一般農業區	農牧用地	1402.55
299	臺南市	學甲區	中洲段	923-1	2668-1	一般農業區	農牧用地	344.26
300	臺南市	學甲區	中洲段	923-1	2668	一般農業區	農牧用地	352.44

「資訊公開臺南市學甲區養殖漁業經營結合綠能設施專案計畫專區範圍」

項次	縣市	行政區	段名	地號	魚塭號	土地使用分區	土地使用類別	魚塭面積(平方公尺)
301	臺南市	學甲區	中洲段	923-1	2662-4	一般農業區	農牧用地	214.11
302	臺南市	學甲區	中洲段	923-1	2662-3	一般農業區	農牧用地	260.89
303	臺南市	學甲區	中洲段	923-1	2662-2	一般農業區	農牧用地	312.14
304	臺南市	學甲區	中洲段	923-1	2662-1	一般農業區	農牧用地	386.20
305	臺南市	學甲區	中洲段	923-1	2662	一般農業區	農牧用地	251.71
306	臺南市	學甲區	中洲段	922-0	2662-4	一般農業區	農牧用地	205.14
307	臺南市	學甲區	中洲段	922-0	2662-3	一般農業區	農牧用地	240.32
308	臺南市	學甲區	中洲段	922-0	2662-2	一般農業區	農牧用地	287.99
309	臺南市	學甲區	中洲段	922-0	2662-1	一般農業區	農牧用地	314.03
310	臺南市	學甲區	中洲段	922-0	2662	一般農業區	農牧用地	292.93
311	臺南市	學甲區	中洲段	922-0	2661	一般農業區	農牧用地	0.87
312	臺南市	學甲區	中洲段	921-3	2667	一般農業區	農牧用地	1012.09
313	臺南市	學甲區	中洲段	921-3	2662-1	一般農業區	農牧用地	2.80
314	臺南市	學甲區	中洲段	921-1	2646	一般農業區	農牧用地	1884.01
315	臺南市	學甲區	中洲段	920-6	2646	一般農業區	農牧用地	2571.72
316	臺南市	學甲區	中洲段	920-3	2646	一般農業區	農牧用地	164.24
317	臺南市	學甲區	中洲段	920-2	2646	一般農業區	農牧用地	2379.78
318	臺南市	學甲區	中洲段	920-1	2667	一般農業區	農牧用地	1363.64
319	臺南市	學甲區	中洲段	920-0	2667	一般農業區	農牧用地	1313.77
320	臺南市	學甲區	中洲段	919-0	2667	一般農業區	農牧用地	102.11
321	臺南市	學甲區	中洲段	919-0	2661-1	一般農業區	農牧用地	459.00
322	臺南市	學甲區	中洲段	919-0	2661	一般農業區	農牧用地	1245.90
323	臺南市	學甲區	中洲段	918-1	2667	一般農業區	農牧用地	193.47
324	臺南市	學甲區	中洲段	918-1	2661-1	一般農業區	農牧用地	1195.89
325	臺南市	學甲區	中洲段	918-1	2661	一般農業區	農牧用地	2747.24
326	臺南市	學甲區	中洲段	917-6	2646	一般農業區	農牧用地	1132.98
327	臺南市	學甲區	中洲段	917-4	2650-1	一般農業區	農牧用地	494.50
328	臺南市	學甲區	中洲段	917-2	2667	一般農業區	農牧用地	1074.74
329	臺南市	學甲區	中洲段	917-1	2667	一般農業區	農牧用地	527.59
330	臺南市	學甲區	中洲段	917-1	2661-1	一般農業區	農牧用地	820.73
331	臺南市	學甲區	中洲段	917-1	2661	一般農業區	農牧用地	1937.28
332	臺南市	學甲區	中洲段	916-3	2650-1	一般農業區	農牧用地	1912.09
333	臺南市	學甲區	中洲段	916-3	2650	一般農業區	農牧用地	78.82
334	臺南市	學甲區	中洲段	785-0	2665	一般農業區	農牧用地	19.57
335	臺南市	學甲區	中洲段	784-9	2666	一般農業區	農牧用地	928.22
336	臺南市	學甲區	中洲段	784-9	2665	一般農業區	農牧用地	1732.79
337	臺南市	學甲區	中洲段	784-8	2666	一般農業區	農牧用地	3411.97
338	臺南市	學甲區	中洲段	784-8	2664	一般農業區	農牧用地	0.97
339	臺南市	學甲區	中洲段	784-7	2764	一般農業區	農牧用地	1626.05
340	臺南市	學甲區	中洲段	784-7	2666	一般農業區	農牧用地	823.32
341	臺南市	學甲區	中洲段	784-7	2664	一般農業區	農牧用地	944.74
342	臺南市	學甲區	中洲段	784-6	2764	一般農業區	農牧用地	1686.25
343	臺南市	學甲區	中洲段	784-6	2664	一般農業區	農牧用地	1023.86
344	臺南市	學甲區	中洲段	784-4	2735	一般農業區	農牧用地	27.52
345	臺南市	學甲區	中洲段	784-4	2663	一般農業區	農牧用地	1578.30
346	臺南市	學甲區	中洲段	784-4	2650	一般農業區	農牧用地	2633.61
347	臺南市	學甲區	中洲段	784-2	2665	一般農業區	農牧用地	1170.14
348	臺南市	學甲區	中洲段	784-1	2666	一般農業區	農牧用地	1931.72
349	臺南市	學甲區	中洲段	784-1	2665	一般農業區	農牧用地	1175.71
350	臺南市	學甲區	中洲段	784-1	2664	一般農業區	農牧用地	1771.36
351	臺南市	學甲區	中洲段	783-11	2762	一般農業區	農牧用地	2816.54
352	臺南市	學甲區	中洲段	783-10	2762	一般農業區	農牧用地	2727.23
353	臺南市	學甲區	中洲段	783-9	2762	一般農業區	農牧用地	2691.22
354	臺南市	學甲區	中洲段	783-8	2663	一般農業區	農牧用地	2221.91
355	臺南市	學甲區	中洲段	783-7	2650	一般農業區	農牧用地	2380.46
356	臺南市	學甲區	中洲段	783-6	2762	一般農業區	農牧用地	33.13
357	臺南市	學甲區	中洲段	783-6	2736	一般農業區	農牧用地	2281.64
358	臺南市	學甲區	中洲段	783-5	2762	一般農業區	農牧用地	0.29
359	臺南市	學甲區	中洲段	783-5	2736	一般農業區	農牧用地	2386.78
360	臺南市	學甲區	中洲段	783-4	2762	一般農業區	農牧用地	23.82

「資訊公開臺南市學甲區養殖漁業經營結合綠能設施專案計畫專區範圍」

項次	縣市	行政區	段名	地號	魚塭號	土地使用分區	土地使用類別	魚塭面積(平方公尺)
361	臺南市	學甲區	中洲段	783-4	2736	一般農業區	農牧用地	2357.36
362	臺南市	學甲區	中洲段	783-2	2736	一般農業區	農牧用地	411.20
363	臺南市	學甲區	中洲段	783-2	2735	一般農業區	農牧用地	3382.15
364	臺南市	學甲區	中洲段	783-2	2650	一般農業區	農牧用地	22.90
365	臺南市	學甲區	中洲段	783-0	2665	一般農業區	農牧用地	3268.82
366	臺南市	學甲區	中洲段	782-0	2761	一般農業區	農牧用地	3782.80
367	臺南市	學甲區	中洲段	782-0	2739	一般農業區	農牧用地	38.85
368	臺南市	學甲區	中洲段	779-0	2743	一般農業區	農牧用地	603.31
369	臺南市	學甲區	中洲段	778-1	2744	一般農業區	農牧用地	5111.81
370	臺南市	學甲區	中洲段	778-1	2743	一般農業區	農牧用地	5240.30
371	臺南市	學甲區	中洲段	778-1	2739	一般農業區	農牧用地	5432.29
372	臺南市	學甲區	中洲段	778-0	2761	一般農業區	農牧用地	1259.70
373	臺南市	學甲區	中洲段	778-0	2760	一般農業區	農牧用地	186.98
374	臺南市	學甲區	中洲段	778-0	2739	一般農業區	農牧用地	7.16
375	臺南市	學甲區	中洲段	777-6	2760	一般農業區	農牧用地	1258.96
376	臺南市	學甲區	中洲段	777-6	2744	一般農業區	農牧用地	1099.99
377	臺南市	學甲區	中洲段	777-6	2743	一般農業區	農牧用地	166.97
378	臺南市	學甲區	中洲段	777-6	2739	一般農業區	農牧用地	1149.46
379	臺南市	學甲區	中洲段	777-6	2738	一般農業區	農牧用地	2.27
380	臺南市	學甲區	中洲段	777-3	2748-5	一般農業區	農牧用地	64.74
381	臺南市	學甲區	中洲段	776-0	2747-1	一般農業區	養殖用地	1040.27
382	臺南市	學甲區	中洲段	776-0	2747	一般農業區	養殖用地	427.95
383	臺南市	學甲區	中洲段	776-0	2746-2	一般農業區	養殖用地	4171.76
384	臺南市	學甲區	中洲段	776-0	2746-1	一般農業區	養殖用地	4275.43
385	臺南市	學甲區	中洲段	776-0	2746	一般農業區	養殖用地	3153.89
386	臺南市	學甲區	中洲段	775-1	2748-5	一般農業區	農牧用地	410.49
387	臺南市	學甲區	中洲段	775-1	2748	一般農業區	農牧用地	227.25
388	臺南市	學甲區	中洲段	775-0	2738	一般農業區	農牧用地	2273.90
389	臺南市	學甲區	中洲段	774-0	2760	一般農業區	農牧用地	1327.69
390	臺南市	學甲區	中洲段	774-0	2738	一般農業區	農牧用地	1103.53
391	臺南市	學甲區	中洲段	773-2	2760	一般農業區	農牧用地	1303.22
392	臺南市	學甲區	中洲段	773-2	2738	一般農業區	農牧用地	2530.74
393	臺南市	學甲區	中洲段	773-0	2740-1	一般農業區	養殖用地	95.58
394	臺南市	學甲區	中洲段	772-2	2748	一般農業區	養殖用地	883.21
395	臺南市	學甲區	中洲段	772-2	2740-1	一般農業區	養殖用地	326.05
396	臺南市	學甲區	中洲段	768-0	2748	一般農業區	養殖用地	1014.43
397	臺南市	學甲區	中洲段	768-0	2740-1	一般農業區	養殖用地	777.63
398	臺南市	學甲區	中洲段	767-3	2740-1	一般農業區	養殖用地	425.44
399	臺南市	學甲區	中洲段	767-3	2740	一般農業區	養殖用地	474.63
400	臺南市	學甲區	中洲段	767-0	2760	一般農業區	農牧用地	1330.08
401	臺南市	學甲區	中洲段	767-0	2738	一般農業區	農牧用地	1652.79
402	臺南市	學甲區	中洲段	766-0	2740-1	一般農業區	養殖用地	277.36
403	臺南市	學甲區	中洲段	766-0	2740	一般農業區	養殖用地	1259.69
404	臺南市	學甲區	中洲段	765-2	2748	一般農業區	養殖用地	926.10
405	臺南市	學甲區	中洲段	765-2	2740-1	一般農業區	養殖用地	781.26
406	臺南市	學甲區	中洲段	765-0	2751-4	一般農業區	養殖用地	1069.53
407	臺南市	學甲區	中洲段	765-0	2751-2	一般農業區	養殖用地	1253.01
408	臺南市	學甲區	中洲段	765-0	2751-1	一般農業區	養殖用地	1315.39
409	臺南市	學甲區	中洲段	765-0	2747-1	一般農業區	養殖用地	6020.11
410	臺南市	學甲區	中洲段	765-0	2747	一般農業區	養殖用地	2460.49
411	臺南市	學甲區	中洲段	764-0	2748	一般農業區	養殖用地	890.59
412	臺南市	學甲區	中洲段	764-0	2740-1	一般農業區	養殖用地	176.17
413	臺南市	學甲區	中洲段	763-0	2768-1	一般農業區	養殖用地	101.25
414	臺南市	學甲區	中洲段	763-0	2740-1	一般農業區	養殖用地	365.02
415	臺南市	學甲區	中洲段	763-0	2740	一般農業區	養殖用地	1630.87
416	臺南市	學甲區	中洲段	762-0	2740-1	一般農業區	養殖用地	465.81
417	臺南市	學甲區	中洲段	762-0	2740	一般農業區	養殖用地	272.54
418	臺南市	學甲區	中洲段	761-5	2768-1	一般農業區	養殖用地	763.08
419	臺南市	學甲區	中洲段	761-5	2748	一般農業區	養殖用地	763.41
420	臺南市	學甲區	中洲段	761-5	2740-1	一般農業區	養殖用地	914.59

「資訊公開臺南市學甲區養殖漁業經營結合綠能設施專案計畫專區範圍」

項次	縣市	行政區	段名	地號	魚塭號	土地使用分區	土地使用類別	魚塭面積(平方公尺)
421	臺南市	學甲區	中洲段	761-5	2740	一般農業區	養殖用地	1878.80
422	臺南市	學甲區	中洲段	758-0	2756-1	一般農業區	養殖用地	124.85
423	臺南市	學甲區	中洲段	758-0	2751-4	一般農業區	養殖用地	1662.97
424	臺南市	學甲區	中洲段	758-0	2751-3	一般農業區	養殖用地	5645.09
425	臺南市	學甲區	中洲段	758-0	2751-2	一般農業區	養殖用地	2079.11
426	臺南市	學甲區	中洲段	758-0	2751-1	一般農業區	養殖用地	2136.81
427	臺南市	學甲區	中洲段	758-0	2751	一般農業區	養殖用地	2783.55
428	臺南市	學甲區	中洲段	757-0	2767	一般農業區	養殖用地	4253.54
429	臺南市	學甲區	中洲段	757-0	2766	一般農業區	養殖用地	3695.52
430	臺南市	學甲區	中洲段	757-0	2765	一般農業區	養殖用地	20.75
431	臺南市	學甲區	中洲段	756-0	2785	一般農業區	農牧用地	1515.98
432	臺南市	學甲區	中洲段	756-0	2784	一般農業區	農牧用地	132.24
433	臺南市	學甲區	中洲段	756-0	2773	一般農業區	農牧用地	399.99
434	臺南市	學甲區	中洲段	756-0	2771	一般農業區	農牧用地	15.30
435	臺南市	學甲區	中洲段	756-0	2765	一般農業區	農牧用地	3991.26
436	臺南市	學甲區	中洲段	756-0	2741	一般農業區	農牧用地	246.94
437	臺南市	學甲區	中洲段	755-0	2785	一般農業區	農牧用地	1673.57
438	臺南市	學甲區	中洲段	755-0	2784	一般農業區	農牧用地	130.79
439	臺南市	學甲區	中洲段	754-1	2784	一般農業區	農牧用地	1101.41
440	臺南市	學甲區	中洲段	754-1	2783	一般農業區	農牧用地	1238.70
441	臺南市	學甲區	中洲段	754-1	2771	一般農業區	農牧用地	549.15
442	臺南市	學甲區	中洲段	754-0	2784	一般農業區	農牧用地	2311.36
443	臺南市	學甲區	中洲段	754-0	2783	一般農業區	農牧用地	1956.53
444	臺南市	學甲區	中洲段	747-3	2685	一般農業區	農牧用地	1596.46
445	臺南市	學甲區	中洲段	747-2	2685	一般農業區	農牧用地	32.56
446	臺南市	學甲區	中洲段	747-2	2685	一般農業區	農牧用地	1.24
447	臺南市	學甲區	中洲段	747-0	2685	一般農業區	農牧用地	16.19
448	臺南市	學甲區	中洲段	746-0	2773	一般農業區	農牧用地	4015.11
449	臺南市	學甲區	中洲段	746-0	2771	一般農業區	農牧用地	2844.84
450	臺南市	學甲區	中洲段	746-0	2741	一般農業區	農牧用地	2419.75
451	臺南市	學甲區	中洲段	746-0	2685	一般農業區	農牧用地	78.66
452	臺南市	學甲區	中洲段	742-0	2779	一般農業區	農牧用地	63.84
453	臺南市	學甲區	中洲段	742-0	2778	一般農業區	農牧用地	1632.37
454	臺南市	學甲區	中洲段	742-0	2757-1	一般農業區	農牧用地	198.91
455	臺南市	學甲區	中洲段	742-0	2756	一般農業區	農牧用地	56.05
456	臺南市	學甲區	中洲段	742-0	2755	一般農業區	農牧用地	5942.15
457	臺南市	學甲區	中洲段	742-0	2754	一般農業區	農牧用地	5654.69
458	臺南市	學甲區	中洲段	741-0	2778	一般農業區	農牧用地	1157.53
459	臺南市	學甲區	中洲段	741-0	2777	一般農業區	農牧用地	1934.59
460	臺南市	學甲區	中洲段	741-0	2775	一般農業區	農牧用地	2370.00
461	臺南市	學甲區	中洲段	741-0	2774	一般農業區	農牧用地	1964.18
462	臺南市	學甲區	中洲段	740-0	2780-1	一般農業區	農牧用地	261.95
463	臺南市	學甲區	中洲段	740-0	2779	一般農業區	農牧用地	283.10
464	臺南市	學甲區	中洲段	740-0	2778	一般農業區	農牧用地	1422.39
465	臺南市	學甲區	中洲段	740-0	2777	一般農業區	農牧用地	2235.40
466	臺南市	學甲區	中洲段	740-0	2775	一般農業區	農牧用地	1000.30
467	臺南市	學甲區	中洲段	740-0	2774	一般農業區	農牧用地	988.58
468	臺南市	學甲區	中洲段	739-11	2780	一般農業區	養殖用地	99.52
469	臺南市	學甲區	中洲段	739-3	2780-1	一般農業區	農牧用地	1142.69
470	臺南市	學甲區	中洲段	739-3	2780	一般農業區	農牧用地	8.98
471	臺南市	學甲區	中洲段	739-3	2779	一般農業區	農牧用地	1497.71
472	臺南市	學甲區	中洲段	739-2	2780-1	一般農業區	農牧用地	1703.39
473	臺南市	學甲區	中洲段	739-2	2779	一般農業區	農牧用地	1747.44
474	臺南市	學甲區	中洲段	739-0	2780-1	一般農業區	養殖用地	12.12
475	臺南市	學甲區	中洲段	739-0	2780	一般農業區	養殖用地	7673.41
476	臺南市	學甲區	中洲段	738-2	2779	一般農業區	養殖用地	0.96
477	臺南市	學甲區	中洲段	738-2	2757-1	一般農業區	養殖用地	4804.92
478	臺南市	學甲區	中洲段	738-0	2779	一般農業區	養殖用地	0.14
479	臺南市	學甲區	中洲段	738-0	2757-1	一般農業區	養殖用地	1216.44
480	臺南市	學甲區	中洲段	737-2	2757-1	一般農業區	養殖用地	38.04

「資訊公開臺南市學甲區養殖漁業經營結合綠能設施專案計畫專區範圍」

項次	縣市	行政區	段名	地號	魚塭號	土地使用分區	土地使用類別	魚塭面積(平方公尺)
481	臺南市	學甲區	中洲段	737-2	2756	一般農業區	養殖用地	1843.93
482	臺南市	學甲區	中洲段	737-0	2757-1	一般農業區	養殖用地	72.66
483	臺南市	學甲區	中洲段	737-0	2756-1	一般農業區	養殖用地	6604.61
484	臺南市	學甲區	中洲段	737-0	2756	一般農業區	養殖用地	2038.96
485	臺南市	學甲區	中洲段	737-0	2751-3	一般農業區	養殖用地	22.97
486	臺南市	學甲區	中洲段	737-0	2751	一般農業區	養殖用地	68.86
487	臺南市	學甲區	中洲段	736-2	2758-1	一般農業區	養殖用地	4101.60
488	臺南市	學甲區	中洲段	736-2	2758	一般農業區	養殖用地	3031.44
489	臺南市	學甲區	中洲段	736-0	2808	一般農業區	養殖用地	3411.78
490	臺南市	學甲區	中洲段	735-5	2808	一般農業區	養殖用地	4.74
491	臺南市	學甲區	中洲段	735-5	2804-2	一般農業區	養殖用地	868.10
492	臺南市	學甲區	中洲段	735-5	2781-1	一般農業區	養殖用地	9.34
493	臺南市	學甲區	中洲段	735-4	2781-1	一般農業區	養殖用地	993.69
494	臺南市	學甲區	中洲段	735-4	2781	一般農業區	養殖用地	1170.27
495	臺南市	學甲區	中洲段	735-2	2808	一般農業區	養殖用地	164.14
496	臺南市	學甲區	中洲段	735-0	2781-1	一般農業區	養殖用地	0.53
497	臺南市	學甲區	中洲段	735-0	2781	一般農業區	養殖用地	150.45
498	臺南市	學甲區	中洲段	735-0	2758	一般農業區	養殖用地	3170.20
499	臺南市	學甲區	中洲段	734-2	2781-1	一般農業區	養殖用地	4330.35
500	臺南市	學甲區	中洲段	734-2	2781	一般農業區	養殖用地	5825.41
501	臺南市	學甲區	中洲段	734-0	2805	一般農業區	養殖用地	447.97
502	臺南市	學甲區	中洲段	734-0	2804-2	一般農業區	養殖用地	501.28
503	臺南市	學甲區	中洲段	734-0	2804	一般農業區	養殖用地	1528.81
504	臺南市	學甲區	中洲段	734-0	2781-1	一般農業區	養殖用地	611.29
505	臺南市	學甲區	中洲段	733-3	2805	一般農業區	養殖用地	3.33
506	臺南市	學甲區	中洲段	733-3	2804-2	一般農業區	養殖用地	6559.62
507	臺南市	學甲區	中洲段	733-3	2804-1	一般農業區	養殖用地	344.54
508	臺南市	學甲區	中洲段	733-3	2804	一般農業區	養殖用地	3.29
509	臺南市	學甲區	中洲段	733-2	2804-1	一般農業區	養殖用地	7700.40
510	臺南市	學甲區	中洲段	733-0	2804-1	一般農業區	養殖用地	109.90
511	臺南市	學甲區	中洲段	732-18	2813-1	一般農業區	養殖用地	2554.94
512	臺南市	學甲區	中洲段	732-18	2813	一般農業區	養殖用地	2345.27
513	臺南市	學甲區	中洲段	732-18	2812-1	一般農業區	養殖用地	1034.20
514	臺南市	學甲區	中洲段	732-18	2812	一般農業區	養殖用地	1184.58
515	臺南市	學甲區	中洲段	732-16	2812-1	一般農業區	養殖用地	3465.09
516	臺南市	學甲區	中洲段	732-16	2812	一般農業區	養殖用地	3803.84
517	臺南市	學甲區	中洲段	732-15	2811	一般農業區	養殖用地	5046.53
518	臺南市	學甲區	中洲段	732-15	2810	一般農業區	養殖用地	434.85
519	臺南市	學甲區	中洲段	732-13	2815	一般農業區	養殖用地	1788.78
520	臺南市	學甲區	中洲段	732-13	2814	一般農業區	養殖用地	935.11
521	臺南市	學甲區	中洲段	732-13	2804-1	一般農業區	養殖用地	15.97
522	臺南市	學甲區	中洲段	732-12	2815	一般農業區	養殖用地	53.37
523	臺南市	學甲區	中洲段	732-12	2813-1	一般農業區	養殖用地	130.82
524	臺南市	學甲區	中洲段	732-12	2813	一般農業區	養殖用地	73.97
525	臺南市	學甲區	中洲段	732-11	2813	一般農業區	養殖用地	164.55
526	臺南市	學甲區	中洲段	732-11	2812	一般農業區	養殖用地	107.35
527	臺南市	學甲區	中洲段	732-11	2810-1	一般農業區	養殖用地	42.61
528	臺南市	學甲區	中洲段	732-11	2810-1	一般農業區	養殖用地	125.01
529	臺南市	學甲區	中洲段	732-11	2810	一般農業區	養殖用地	36.96
530	臺南市	學甲區	中洲段	732-10	2810-1	一般農業區	養殖用地	3722.92
531	臺南市	學甲區	中洲段	732-10	2810	一般農業區	養殖用地	2988.75
532	臺南市	學甲區	中洲段	732-10	2809-1	一般農業區	養殖用地	36.49
533	臺南市	學甲區	中洲段	732-9	2809-2	一般農業區	養殖用地	1136.64
534	臺南市	學甲區	中洲段	732-9	2809-1	一般農業區	養殖用地	2036.87
535	臺南市	學甲區	中洲段	732-8	2809-3	一般農業區	養殖用地	1369.72
536	臺南市	學甲區	中洲段	732-8	2809-2	一般農業區	養殖用地	1777.37
537	臺南市	學甲區	中洲段	732-8	2809-1	一般農業區	養殖用地	1767.83
538	臺南市	學甲區	中洲段	732-8	2809	一般農業區	養殖用地	2901.18
539	臺南市	學甲區	中洲段	732-8	2758-1	一般農業區	養殖用地	64.22
540	臺南市	學甲區	中洲段	732-5	2809-2	一般農業區	養殖用地	256.20

「資訊公開臺南市學甲區養殖漁業經營結合綠能設施專案計畫專區範圍」

項次	縣市	行政區	段名	地號	魚塭號	土地使用分區	土地使用類別	魚塭面積(平方公尺)
541	臺南市	學甲區	中洲段	732-4	2815	一般農業區	養殖用地	3383.25
542	臺南市	學甲區	中洲段	732-4	2814	一般農業區	養殖用地	1498.33
543	臺南市	學甲區	中洲段	732-4	2804-1	一般農業區	養殖用地	5.34
544	臺南市	學甲區	中洲段	731-10	2820-1	一般農業區	養殖用地	4662.73
545	臺南市	學甲區	中洲段	731-10	2820	一般農業區	養殖用地	4395.70
546	臺南市	學甲區	中洲段	731-10	2813	一般農業區	養殖用地	1.19
547	臺南市	學甲區	中洲段	731-9	2822-1	一般農業區	養殖用地	657.28
548	臺南市	學甲區	中洲段	731-9	2821-1	一般農業區	養殖用地	989.41
549	臺南市	學甲區	中洲段	731-9	2815	一般農業區	養殖用地	34.43
550	臺南市	學甲區	中洲段	731-8	2822-1	一般農業區	養殖用地	2199.14
551	臺南市	學甲區	中洲段	731-8	2822	一般農業區	養殖用地	3422.04
552	臺南市	學甲區	中洲段	731-8	2821-1	一般農業區	養殖用地	1457.04
553	臺南市	學甲區	中洲段	731-8	2821	一般農業區	養殖用地	4204.31
554	臺南市	學甲區	中洲段	731-8	2820	一般農業區	養殖用地	7.65
555	臺南市	學甲區	中洲段	731-8	2815	一般農業區	養殖用地	7.15
556	臺南市	學甲區	中洲段	731-8	2813-1	一般農業區	養殖用地	66.44
557	臺南市	學甲區	中洲段	731-8	2813	一般農業區	養殖用地	27.97
558	臺南市	學甲區	中洲段	731-7	2820-1	一般農業區	養殖用地	234.81
559	臺南市	學甲區	中洲段	731-4	2822-1	一般農業區	養殖用地	260.23
560	臺南市	學甲區	中洲段	731-4	2821-1	一般農業區	養殖用地	1765.60
561	臺南市	學甲區	中洲段	731-4	2815	一般農業區	養殖用地	70.76
562	臺南市	學甲區	中洲段	731-0	2818	一般農業區	養殖用地	5145.44
563	臺南市	學甲區	中洲段	731-0	2816	一般農業區	養殖用地	1433.81
564	臺南市	學甲區	中洲段	730-15	2802-1	一般農業區	農牧用地	2688.51
565	臺南市	學甲區	中洲段	730-10	2801	一般農業區	養殖用地	2075.20
566	臺南市	學甲區	中洲段	730-6	2819	一般農業區	養殖用地	5842.53
567	臺南市	學甲區	中洲段	730-6	2818	一般農業區	養殖用地	557.87
568	臺南市	學甲區	中洲段	730-6	2817	一般農業區	養殖用地	4657.38
569	臺南市	學甲區	中洲段	730-6	2816	一般農業區	養殖用地	1821.45
570	臺南市	學甲區	中洲段	730-4	2799	一般農業區	農牧用地	2521.99
571	臺南市	學甲區	中洲段	730-1	2816	一般農業區	養殖用地	2526.10
572	臺南市	學甲區	中洲段	730-0	2823	一般農業區	養殖用地	2.00
573	臺南市	學甲區	中洲段	730-0	2802	一般農業區	養殖用地	8932.84
574	臺南市	學甲區	中洲段	730-0	2801	一般農業區	養殖用地	6687.08
575	臺南市	學甲區	中洲段	730-0	2793	一般農業區	養殖用地	10346.50
576	臺南市	學甲區	中洲段	729-12	2821-1	一般農業區	養殖用地	26.17
577	臺南市	學甲區	中洲段	729-6	2824	一般農業區	農牧用地	2823.02
578	臺南市	學甲區	中洲段	729-6	2823	一般農業區	農牧用地	540.65
579	臺南市	學甲區	中洲段	729-5	2803	一般農業區	養殖用地	6789.33
580	臺南市	學甲區	中洲段	729-4	2803	一般農業區	養殖用地	1707.87
581	臺南市	學甲區	中洲段	729-1	2807	一般農業區	養殖用地	8755.17
582	臺南市	學甲區	中洲段	729-1	2806-1	一般農業區	養殖用地	5754.14
583	臺南市	學甲區	中洲段	729-1	2806	一般農業區	養殖用地	4533.17
584	臺南市	學甲區	中洲段	729-0	2803	一般農業區	養殖用地	1700.08
585	臺南市	學甲區	中洲段	727-5	2824	一般農業區	農牧用地	124.64
586	臺南市	學甲區	中洲段	727-5	2823	一般農業區	農牧用地	73.22
587	臺南市	學甲區	中洲段	727-5	2803	一般農業區	農牧用地	1.85
588	臺南市	學甲區	中洲段	721-0	2824	一般農業區	農牧用地	547.27
589	臺南市	學甲區	中洲段	721-0	2823	一般農業區	農牧用地	3164.87
590	臺南市	學甲區	中洲段	721-0	2802-1	一般農業區	農牧用地	39.88
591	臺南市	學甲區	中洲段	720-1	2802-1	一般農業區	農牧用地	1115.68
592	臺南市	學甲區	中洲段	720-0	2802-1	一般農業區	農牧用地	1213.47
593	臺南市	學甲區	中洲段	719-9	2799	一般農業區	農牧用地	718.93
594	臺南市	學甲區	中洲段	719-4	2802-1	一般農業區	農牧用地	552.01
595	臺南市	學甲區	中洲段	716-36	2706	一般農業區	養殖用地	1443.81
596	臺南市	學甲區	中洲段	716-35	2706	一般農業區	養殖用地	1644.38
597	臺南市	學甲區	中洲段	716-34	2719	一般農業區	養殖用地	11503.09
598	臺南市	學甲區	中洲段	716-34	2714	一般農業區	養殖用地	6224.42
599	臺南市	學甲區	中洲段	716-34	2713	一般農業區	養殖用地	1271.84
600	臺南市	學甲區	中洲段	716-34	2711	一般農業區	養殖用地	6903.78

「資訊公開臺南市學甲區養殖漁業經營結合綠能設施專案計畫專區範圍」

項次	縣市	行政區	段名	地號	魚塭號	土地使用分區	土地使用類別	魚塭面積(平方公尺)
601	臺南市	學甲區	中洲段	716-33	2718	一般農業區	養殖用地	7243.29
602	臺南市	學甲區	中洲段	716-33	2715	一般農業區	養殖用地	3636.53
603	臺南市	學甲區	中洲段	716-33	2714	一般農業區	養殖用地	79.34
604	臺南市	學甲區	中洲段	716-33	2710	一般農業區	養殖用地	5134.95
605	臺南市	學甲區	中洲段	716-33	2709	一般農業區	養殖用地	5166.83
606	臺南市	學甲區	中洲段	716-32	2726	一般農業區	養殖用地	59.47
607	臺南市	學甲區	中洲段	716-32	2725	一般農業區	養殖用地	9.96
608	臺南市	學甲區	中洲段	716-32	2716	一般農業區	養殖用地	9877.76
609	臺南市	學甲區	中洲段	716-31	2798	一般農業區	養殖用地	4365.34
610	臺南市	學甲區	中洲段	716-31	2797-1	一般農業區	養殖用地	5119.57
611	臺南市	學甲區	中洲段	716-31	2797	一般農業區	養殖用地	6396.95
612	臺南市	學甲區	中洲段	716-31	2726	一般農業區	養殖用地	7497.59
613	臺南市	學甲區	中洲段	716-31	2725	一般農業區	養殖用地	7792.39
614	臺南市	學甲區	中洲段	716-31	2716	一般農業區	養殖用地	5.50
615	臺南市	學甲區	中洲段	716-29	2796	一般農業區	養殖用地	5856.24
616	臺南市	學甲區	中洲段	716-29	2795-1	一般農業區	養殖用地	5316.49
617	臺南市	學甲區	中洲段	716-29	2795	一般農業區	養殖用地	5072.53
618	臺南市	學甲區	中洲段	716-29	2794	一般農業區	養殖用地	8174.40
619	臺南市	學甲區	中洲段	716-28	2724	一般農業區	養殖用地	8097.33
620	臺南市	學甲區	中洲段	716-28	2723	一般農業區	養殖用地	4446.10
621	臺南市	學甲區	中洲段	716-28	2717	一般農業區	養殖用地	7247.01
622	臺南市	學甲區	中洲段	716-27	2707	一般農業區	養殖用地	4600.66
623	臺南市	學甲區	中洲段	716-26	2732	一般農業區	養殖用地	0.01
624	臺南市	學甲區	中洲段	716-26	2707	一般農業區	養殖用地	4511.15
625	臺南市	學甲區	中洲段	716-24	2734	一般農業區	養殖用地	139.99
626	臺南市	學甲區	中洲段	716-24	2732	一般農業區	養殖用地	4234.01
627	臺南市	學甲區	中洲段	716-23	2733	一般農業區	養殖用地	175.22
628	臺南市	學甲區	中洲段	716-23	2732	一般農業區	養殖用地	1885.74
629	臺南市	學甲區	中洲段	716-23	2731	一般農業區	養殖用地	2341.15
630	臺南市	學甲區	中洲段	716-23	2707	一般農業區	養殖用地	18.72
631	臺南市	學甲區	中洲段	716-22	2733	一般農業區	養殖用地	3.51
632	臺南市	學甲區	中洲段	716-22	2731	一般農業區	養殖用地	4528.86
633	臺南市	學甲區	中洲段	716-22	2730	一般農業區	養殖用地	187.94
634	臺南市	學甲區	中洲段	716-21	2801	一般農業區	養殖用地	17.04
635	臺南市	學甲區	中洲段	716-15	2744	一般農業區	養殖用地	50.73
636	臺南市	學甲區	中洲段	716-15	2743	一般農業區	養殖用地	419.70
637	臺南市	學甲區	中洲段	716-15	2737	一般農業區	養殖用地	65.32
638	臺南市	學甲區	中洲段	716-15	2721	一般農業區	養殖用地	6425.52
639	臺南市	學甲區	中洲段	716-14	2743	一般農業區	養殖用地	124.81
640	臺南市	學甲區	中洲段	716-14	2727	一般農業區	養殖用地	0.99
641	臺南市	學甲區	中洲段	716-14	2722	一般農業區	養殖用地	6250.16
642	臺南市	學甲區	中洲段	716-14	2721	一般農業區	養殖用地	244.05
643	臺南市	學甲區	中洲段	716-13	2800	一般農業區	養殖用地	1110.42
644	臺南市	學甲區	中洲段	716-13	2727	一般農業區	養殖用地	8924.11
645	臺南市	學甲區	中洲段	716-12	2794	一般農業區	養殖用地	246.29
646	臺南市	學甲區	中洲段	716-12	2792	一般農業區	養殖用地	5009.06
647	臺南市	學甲區	中洲段	716-12	2791	一般農業區	養殖用地	2769.25
648	臺南市	學甲區	中洲段	716-12	2717	一般農業區	養殖用地	87.15
649	臺南市	學甲區	中洲段	716-12	2702	一般農業區	養殖用地	6424.42
650	臺南市	學甲區	中洲段	716-12	2699	一般農業區	養殖用地	5606.83
651	臺南市	學甲區	中洲段	716-11	2719	一般農業區	養殖用地	7170.99
652	臺南市	學甲區	中洲段	716-11	2713	一般農業區	養殖用地	3964.51
653	臺南市	學甲區	中洲段	716-11	2711	一般農業區	養殖用地	1359.48
654	臺南市	學甲區	中洲段	716-11	2708	一般農業區	養殖用地	14.32
655	臺南市	學甲區	中洲段	716-11	2707	一般農業區	養殖用地	74.47
656	臺南市	學甲區	中洲段	716-11	2707	一般農業區	養殖用地	17.07
657	臺南市	學甲區	中洲段	716-10	2731	一般農業區	養殖用地	178.21
658	臺南市	學甲區	中洲段	716-10	2708	一般農業區	養殖用地	5660.51
659	臺南市	學甲區	中洲段	716-10	2706	一般農業區	養殖用地	4584.87
660	臺南市	學甲區	中洲段	716-2	2761	一般農業區	養殖用地	64.84

「資訊公開臺南市學甲區養殖漁業經營結合綠能設施專案計畫專區範圍」

項次	縣市	行政區	段名	地號	魚塭號	土地使用分區	土地使用類別	魚塭面積(平方公尺)
661	臺南市	學甲區	中洲段	716-2	2744	一般農業區	養殖用地	148.14
662	臺南市	學甲區	中洲段	716-2	2739	一般農業區	養殖用地	184.57
663	臺南市	學甲區	中洲段	716-2	2737	一般農業區	養殖用地	4707.41
664	臺南市	學甲區	中洲段	716-1	2746-1	一般農業區	養殖用地	141.94
665	臺南市	學甲區	中洲段	716-0	2734	一般農業區	養殖用地	6766.82
666	臺南市	學甲區	中洲段	716-0	2733	一般農業區	養殖用地	6085.69
667	臺南市	學甲區	中洲段	716-0	2730	一般農業區	養殖用地	10245.94
668	臺南市	學甲區	中洲段	715-4	2728	一般農業區	農牧用地	1001.06
669	臺南市	學甲區	中洲段	715-4	2698-2	一般農業區	農牧用地	1031.10
670	臺南市	學甲區	中洲段	715-4	2698-1	一般農業區	農牧用地	791.62
671	臺南市	學甲區	中洲段	715-4	2698	一般農業區	農牧用地	1368.94
672	臺南市	學甲區	中洲段	715-3	2792	一般農業區	養殖用地	188.87
673	臺南市	學甲區	中洲段	715-3	2735	一般農業區	養殖用地	3.72
674	臺南市	學甲區	中洲段	715-3	2730	一般農業區	養殖用地	528.98
675	臺南市	學甲區	中洲段	715-3	2706	一般農業區	養殖用地	3.19
676	臺南市	學甲區	中洲段	715-3	2702	一般農業區	養殖用地	575.41
677	臺南市	學甲區	中洲段	715-3	2699	一般農業區	養殖用地	296.51
678	臺南市	學甲區	中洲段	715-1	2703	一般農業區	養殖用地	3080.84
679	臺南市	學甲區	中洲段	715-0	2701	一般農業區	農牧用地	3517.03
680	臺南市	學甲區	中洲段	715-0	2700	一般農業區	農牧用地	1133.95
681	臺南市	學甲區	中洲段	714-0	2701	一般農業區	農牧用地	59.18
682	臺南市	學甲區	中洲段	711-0	2700	一般農業區	農牧用地	8.68
683	臺南市	學甲區	中洲段	704-2	2700	一般農業區	農牧用地	5.06
684	臺南市	學甲區	中洲段	702-0	2698-2	一般農業區	農牧用地	5.41
685	臺南市	學甲區	中洲段	693-1	2698	一般農業區	農牧用地	1904.76
686	臺南市	學甲區	中洲段	693-0	2698	一般農業區	農牧用地	2559.16
687	臺南市	學甲區	中洲段	691-0	2698	一般農業區	農牧用地	689.27
688	臺南市	學甲區	中洲段	690-0	2698-1	一般農業區	農牧用地	180.16
689	臺南市	學甲區	中洲段	690-0	2698	一般農業區	農牧用地	1594.89
690	臺南市	學甲區	中洲段	689-0	2698-1	一般農業區	農牧用地	233.66
691	臺南市	學甲區	中洲段	689-0	2698	一般農業區	農牧用地	1266.26
692	臺南市	學甲區	中洲段	688-0	2698-1	一般農業區	農牧用地	2511.98
693	臺南市	學甲區	中洲段	687-0	2698-1	一般農業區	農牧用地	483.89
694	臺南市	學甲區	中洲段	682-0	2728	一般農業區	養殖用地	2763.70
695	臺南市	學甲區	中洲段	681-0	2728	一般農業區	養殖用地	3105.78
696	臺南市	學甲區	中洲段	678-2	2643	一般農業區	農牧用地	1.01
697	臺南市	學甲區	中洲段	677-0	2729	一般農業區	農牧用地	1039.77
698	臺南市	學甲區	中洲段	677-0	2645	一般農業區	農牧用地	48.42
699	臺南市	學甲區	中洲段	677-0	2644	一般農業區	農牧用地	1731.41
700	臺南市	學甲區	中洲段	677-0	2643	一般農業區	農牧用地	7.29
701	臺南市	學甲區	中洲段	674-0	2729	一般農業區	農牧用地	985.31
702	臺南市	學甲區	中洲段	673-0	2729	一般農業區	農牧用地	4732.01
703	臺南市	學甲區	中洲段	673-0	2644	一般農業區	農牧用地	0.03
704	臺南市	學甲區	中洲段	672-0	2729	一般農業區	農牧用地	862.26
705	臺南市	學甲區	中洲段	672-0	2645	一般農業區	農牧用地	155.14
706	臺南市	學甲區	中洲段	671-2	2729	一般農業區	農牧用地	4242.35
707	臺南市	學甲區	中洲段	671-2	2645	一般農業區	農牧用地	157.60
708	臺南市	學甲區	中洲段	671-0	2735	一般農業區	農牧用地	109.08
709	臺南市	學甲區	中洲段	670-3	2735	一般農業區	農牧用地	57.00
710	臺南市	學甲區	中洲段	670-1	2645	一般農業區	農牧用地	5301.88
711	臺南市	學甲區	中洲段	670-1	2643	一般農業區	農牧用地	1146.13
712	臺南市	學甲區	中洲段	670-0	2645	一般農業區	農牧用地	2051.08
713	臺南市	學甲區	中洲段	670-0	2643	一般農業區	農牧用地	3105.14
714	臺南市	學甲區	中洲段	669-6	2643	一般農業區	農牧用地	347.14
715	臺南市	學甲區	中洲段	669-4	2649	一般農業區	農牧用地	175.92
716	臺南市	學甲區	中洲段	669-4	2643	一般農業區	農牧用地	3264.91
717	臺南市	學甲區	中洲段	669-4	2640	一般農業區	農牧用地	1107.03
718	臺南市	學甲區	中洲段	669-3	2649	一般農業區	農牧用地	654.61
719	臺南市	學甲區	中洲段	669-3	2645	一般農業區	農牧用地	1242.27
720	臺南市	學甲區	中洲段	669-3	2643	一般農業區	農牧用地	706.02

「資訊公開臺南市學甲區養殖漁業經營結合綠能設施專案計畫專區範圍」

項次	縣市	行政區	段名	地號	魚塭號	土地使用分區	土地使用類別	魚塭面積(平方公尺)
721	臺南市	學甲區	中洲段	669-2	2649	一般農業區	農牧用地	3028.75
722	臺南市	學甲區	中洲段	669-0	2640	一般農業區	農牧用地	2104.90
723	臺南市	學甲區	中洲段	646-14	2642	一般農業區	農牧用地	5189.62
724	臺南市	學甲區	中洲段	646-3	2653	一般農業區	農牧用地	4103.35
725	臺南市	學甲區	中洲段	646-0	2651	一般農業區	農牧用地	332.24
726	臺南市	學甲區	中洲段	535-15	2628	一般農業區	農牧用地	807.32
727	臺南市	學甲區	中洲段	535-15	2477	一般農業區	農牧用地	3483.64
728	臺南市	學甲區	中洲段	535-15	2476	一般農業區	農牧用地	2340.31
729	臺南市	學甲區	中洲段	534-3	2280	一般農業區	養殖用地	717.87
730	臺南市	學甲區	中洲段	533-47	2500	一般農業區	養殖用地	7.38
731	臺南市	學甲區	中洲段	533-47	2498	一般農業區	養殖用地	1764.36
732	臺南市	學甲區	中洲段	533-47	2496	一般農業區	養殖用地	567.39
733	臺南市	學甲區	中洲段	533-44	2496	一般農業區	養殖用地	4687.66
734	臺南市	學甲區	中洲段	533-35	2499	一般農業區	養殖用地	218.62
735	臺南市	學甲區	中洲段	533-33	2499	一般農業區	養殖用地	567.74
736	臺南市	學甲區	中洲段	533-15	2482	一般農業區	養殖用地	347.21
737	臺南市	學甲區	中洲段	533-2	2493	一般農業區	養殖用地	3989.43
738	臺南市	學甲區	中洲段	533-0	2498	一般農業區	養殖用地	225.59
739	臺南市	學甲區	中洲段	533-0	2498	一般農業區	養殖用地	328.23
740	臺南市	學甲區	中洲段	533-0	2497	一般農業區	養殖用地	9657.64
741	臺南市	學甲區	中洲段	533-0	2496	一般農業區	養殖用地	1181.71
742	臺南市	學甲區	中洲段	35-70	1988	一般農業區	養殖用地	126.22
743	臺南市	學甲區	中洲段	35-22	2285	一般農業區	養殖用地	2200.99
744	臺南市	學甲區	中洲段	35-22	2280	一般農業區	養殖用地	258.75
745	臺南市	學甲區	中洲段	35-21	2285	一般農業區	養殖用地	4387.40
746	臺南市	學甲區	中洲段	33-88	2423	一般農業區	養殖用地	34.18
747	臺南市	學甲區	中洲段	33-78	2428	一般農業區	養殖用地	84.41
748	臺南市	學甲區	中洲段	33-78	2428	一般農業區	養殖用地	1.27
749	臺南市	學甲區	中洲段	33-56	2420	一般農業區	養殖用地	844.38
750	臺南市	學甲區	中洲段	33-44	2486-1	一般農業區	養殖用地	161.53
751	臺南市	學甲區	中洲段	33-44	2486	一般農業區	養殖用地	3296.26
752	臺南市	學甲區	中洲段	33-44	2485	一般農業區	養殖用地	1152.38
753	臺南市	學甲區	中洲段	33-44	2484	一般農業區	養殖用地	7603.27
754	臺南市	學甲區	中洲段	33-40	2460	一般農業區	養殖用地	1993.72
755	臺南市	學甲區	中洲段	33-40	2459	一般農業區	養殖用地	2081.94
756	臺南市	學甲區	中洲段	33-40	2458	一般農業區	養殖用地	2578.05
757	臺南市	學甲區	中洲段	33-40	2457	一般農業區	養殖用地	5382.26
758	臺南市	學甲區	中洲段	33-40	2456	一般農業區	養殖用地	4851.84
759	臺南市	學甲區	中洲段	33-40	2455	一般農業區	養殖用地	7283.12
760	臺南市	學甲區	中洲段	33-39	2430	一般農業區	養殖用地	2.90
761	臺南市	學甲區	中洲段	33-39	2428	一般農業區	養殖用地	8140.20
762	臺南市	學甲區	中洲段	33-37	2425-1	一般農業區	養殖用地	2937.11
763	臺南市	學甲區	中洲段	33-37	2425	一般農業區	養殖用地	1091.66
764	臺南市	學甲區	中洲段	33-31	2425	一般農業區	養殖用地	1659.49
765	臺南市	學甲區	中洲段	33-31	2424-1	一般農業區	養殖用地	1574.11
766	臺南市	學甲區	中洲段	33-31	2424	一般農業區	養殖用地	2303.52
767	臺南市	學甲區	中洲段	33-27	2425	一般農業區	養殖用地	2489.50
768	臺南市	學甲區	中洲段	33-27	2424-1	一般農業區	養殖用地	5134.66
769	臺南市	學甲區	中洲段	33-27	2424	一般農業區	養殖用地	4347.13
770	臺南市	學甲區	中洲段	33-22	2425-1	一般農業區	養殖用地	857.92
771	臺南市	學甲區	中洲段	33-22	2425	一般農業區	養殖用地	422.45
772	臺南市	學甲區	中洲段	33-21	2425-1	一般農業區	養殖用地	547.02
773	臺南市	學甲區	中洲段	33-20	2425-1	一般農業區	養殖用地	514.30
774	臺南市	學甲區	中洲段	33-20	2425	一般農業區	養殖用地	676.07
775	臺南市	學甲區	中洲段	33-16	2430-1	一般農業區	養殖用地	1970.82
776	臺南市	學甲區	中洲段	33-16	2430	一般農業區	養殖用地	6062.44
777	臺南市	學甲區	中洲段	33-8	2425-1	一般農業區	養殖用地	258.64
778	臺南市	學甲區	中洲段	33-8	2425	一般農業區	養殖用地	274.04
779	臺南市	學甲區	中洲段	33-8	2424-1	一般農業區	養殖用地	278.88
780	臺南市	學甲區	中洲段	33-8	2424	一般農業區	養殖用地	277.71

「資訊公開臺南市學甲區養殖漁業經營結合綠能設施專案計畫專區範圍」

項次	縣市	行政區	段名	地號	魚塭號	土地使用分區	土地使用類別	魚塭面積(平方公尺)
781	臺南市	學甲區	中洲段	33-8	2423	一般農業區	養殖用地	127.75
782	臺南市	學甲區	中洲段	33-1	2483	一般農業區	養殖用地	3454.07
783	臺南市	學甲區	中洲段	33-1	2482	一般農業區	養殖用地	17.45
784	臺南市	學甲區	中洲段	33-0	2423	一般農業區	養殖用地	7215.34
785	臺南市	學甲區	中洲段	33-0	2422	一般農業區	養殖用地	7049.10
786	臺南市	學甲區	中洲段	33-0	2420	一般農業區	養殖用地	9820.76
787	臺南市	學甲區	中洲段	32-40	2420	一般農業區	養殖用地	463.35
788	臺南市	學甲區	中洲段	32-40	2419	一般農業區	養殖用地	13801.21
789	臺南市	學甲區	中洲段	32-40	2237	一般農業區	養殖用地	55.43
790	臺南市	學甲區	中洲段	32-27	2233	一般農業區	養殖用地	1994.86
791	臺南市	學甲區	中洲段	32-25	2233	一般農業區	養殖用地	4654.20
792	臺南市	學甲區	中洲段	32-25	2232-1	一般農業區	養殖用地	69.81
793	臺南市	學甲區	中洲段	32-25	2232-1	一般農業區	養殖用地	0.46
794	臺南市	學甲區	中洲段	32-25	2232	一般農業區	養殖用地	44.04
795	臺南市	學甲區	中洲段	32-24	2232-1	一般農業區	養殖用地	2586.95
796	臺南市	學甲區	中洲段	32-24	2232	一般農業區	養殖用地	6605.62
797	臺南市	學甲區	中洲段	32-24	2227	一般農業區	養殖用地	40.69
798	臺南市	學甲區	中洲段	32-22	2232-1	一般農業區	養殖用地	1160.00
799	臺南市	學甲區	中洲段	32-22	2226	一般農業區	養殖用地	3.85
800	臺南市	學甲區	中洲段	32-21	2232-1	一般農業區	養殖用地	589.96
801	臺南市	學甲區	中洲段	32-21	2227	一般農業區	養殖用地	1899.31
802	臺南市	學甲區	中洲段	32-21	2226	一般農業區	養殖用地	1769.96
803	臺南市	學甲區	中洲段	32-19	2246	一般農業區	養殖用地	63.59
804	臺南市	學甲區	中洲段	32-19	2227	一般農業區	養殖用地	923.38
805	臺南市	學甲區	中洲段	32-19	2226	一般農業區	養殖用地	55.30
806	臺南市	學甲區	中洲段	32-18	2226	一般農業區	養殖用地	1978.66
807	臺南市	學甲區	中洲段	32-12	2246	一般農業區	養殖用地	1253.59
808	臺南市	學甲區	中洲段	32-11	2246	一般農業區	養殖用地	1971.92
809	臺南市	學甲區	中洲段	32-11	2227	一般農業區	養殖用地	1409.41
810	臺南市	學甲區	中洲段	32-10	2246	一般農業區	養殖用地	0.12
811	臺南市	學甲區	中洲段	32-10	2244	一般農業區	養殖用地	65.00
812	臺南市	學甲區	中洲段	32-9	2237	一般農業區	養殖用地	8059.04
813	臺南市	學甲區	中洲段	32-9	2236	一般農業區	養殖用地	5695.83
814	臺南市	學甲區	中洲段	32-8	2233	一般農業區	養殖用地	243.09
815	臺南市	學甲區	中洲段	32-7	2246	一般農業區	養殖用地	994.98
816	臺南市	學甲區	中洲段	32-7	2227	一般農業區	養殖用地	1766.93
817	臺南市	學甲區	中洲段	32-4	2420	一般農業區	養殖用地	4556.35
818	臺南市	學甲區	中洲段	31-38	2243	一般農業區	養殖用地	1569.73
819	臺南市	學甲區	中洲段	31-37	1992	一般農業區	養殖用地	6.63
820	臺南市	學甲區	中洲段	31-37	1988	一般農業區	養殖用地	33.27
821	臺南市	學甲區	中洲段	31-37	1988	一般農業區	養殖用地	29.10
822	臺南市	學甲區	中洲段	31-37	1988	一般農業區	養殖用地	39.43
823	臺南市	學甲區	中洲段	31-31	2244	一般農業區	養殖用地	5731.24
824	臺南市	學甲區	中洲段	31-31	2243	一般農業區	養殖用地	0.91
825	臺南市	學甲區	中洲段	31-28	2243	一般農業區	養殖用地	2390.81
826	臺南市	學甲區	中洲段	31-25	1988	一般農業區	養殖用地	3348.39
827	臺南市	學甲區	中洲段	31-24	1988	一般農業區	養殖用地	1239.18
828	臺南市	學甲區	中洲段	31-23	2243	一般農業區	養殖用地	13.96
829	臺南市	學甲區	中洲段	31-23	1998	一般農業區	養殖用地	10.64
830	臺南市	學甲區	中洲段	31-23	1988	一般農業區	養殖用地	3652.34
831	臺南市	學甲區	中洲段	31-9	1998	一般農業區	養殖用地	6913.09
832	臺南市	學甲區	中洲段	31-9	1992	一般農業區	養殖用地	11221.86
833	臺南市	學甲區	中洲段	31-9	1988	一般農業區	養殖用地	0.68
834	臺南市	學甲區	中洲段	31-9	1988	一般農業區	養殖用地	1.04
835	臺南市	學甲區	中洲段	29-65	2435	一般農業區	養殖用地	401.71
836	臺南市	學甲區	中洲段	29-64	2436	一般農業區	養殖用地	104.15
837	臺南市	學甲區	中洲段	29-64	2434-1	一般農業區	養殖用地	38.95
838	臺南市	學甲區	中洲段	29-62	2436	一般農業區	養殖用地	998.77
839	臺南市	學甲區	中洲段	29-62	2435	一般農業區	養殖用地	3075.25
840	臺南市	學甲區	中洲段	29-59	2240	一般農業區	養殖用地	3844.60

附錄-31

「資訊公開臺南市學甲區養殖漁業經營結合綠能設施專案計畫專區範圍」

項次	縣市	行政區	段名	地號	魚塭號	土地使用分區	土地使用類別	魚塭面積(平方公尺)
841	臺南市	學甲區	中洲段	29-47	2435	一般農業區	養殖用地	637.58
842	臺南市	學甲區	中洲段	29-37	2240	一般農業區	養殖用地	316.95
843	臺南市	學甲區	中洲段	29-32	2228	一般農業區	農牧用地	2.59
844	臺南市	學甲區	中洲段	29-31	2228	一般農業區	養殖用地	1033.83
845	臺南市	學甲區	中洲段	29-26	2240	一般農業區	養殖用地	1822.62
846	臺南市	學甲區	中洲段	29-26	2239	一般農業區	養殖用地	301.90
847	臺南市	學甲區	中洲段	29-13	2239	一般農業區	養殖用地	397.46
848	臺南市	學甲區	中洲段	29-12	2240	一般農業區	養殖用地	7.94
849	臺南市	學甲區	中洲段	29-12	2239	一般農業區	養殖用地	153.44
850	臺南市	學甲區	中洲段	29-12	2238-1	一般農業區	養殖用地	4372.17
851	臺南市	學甲區	中洲段	29-12	2238	一般農業區	養殖用地	4264.03
852	臺南市	學甲區	中洲段	29-12	2231	一般農業區	養殖用地	2436.23
853	臺南市	學甲區	中洲段	29-12	2230	一般農業區	養殖用地	1631.36
854	臺南市	學甲區	中洲段	29-11	2240	一般農業區	養殖用地	1428.65
855	臺南市	學甲區	中洲段	29-11	2239	一般農業區	養殖用地	2670.96
856	臺南市	學甲區	中洲段	29-10	2240	一般農業區	養殖用地	26.43
857	臺南市	學甲區	中洲段	29-10	2239	一般農業區	養殖用地	2823.28
858	臺南市	學甲區	中洲段	29-5	2228	一般農業區	農牧用地	4.08
859	臺南市	學甲區	中洲段	29-3	2228	一般農業區	養殖用地	3157.70
860	臺南市	學甲區	中洲段	29-0	2435	一般農業區	養殖用地	1463.00
861	臺南市	學甲區	中洲段	28-0	2435	一般農業區	養殖用地	17.86
862	臺南市	學甲區	中洲段	28-0	2431-1	一般農業區	養殖用地	2565.91
863	臺南市	學甲區	中洲段	28-0	2431	一般農業區	養殖用地	2099.15
864	臺南市	學甲區	中洲段	28-0	2430-1	一般農業區	養殖用地	4398.71
865	臺南市	學甲區	中洲段	28-0	2430	一般農業區	養殖用地	4207.52
866	臺南市	學甲區	中洲段	27-141	2414	一般農業區	養殖用地	604.40
867	臺南市	學甲區	中洲段	27-140	2414	一般農業區	養殖用地	49.07
868	臺南市	學甲區	中洲段	27-139	2414	一般農業區	養殖用地	34.16
869	臺南市	學甲區	中洲段	27-136	2410	一般農業區	養殖用地	1608.37
870	臺南市	學甲區	中洲段	27-135	2410	一般農業區	養殖用地	14.42
871	臺南市	學甲區	中洲段	27-135	2408	一般農業區	養殖用地	1474.18
872	臺南市	學甲區	中洲段	27-135	2407	一般農業區	養殖用地	1703.48
873	臺南市	學甲區	中洲段	27-134	2408	一般農業區	養殖用地	1351.26
874	臺南市	學甲區	中洲段	27-134	2407	一般農業區	養殖用地	1396.63
875	臺南市	學甲區	中洲段	27-133	2408	一般農業區	養殖用地	755.37
876	臺南市	學甲區	中洲段	27-133	2407	一般農業區	養殖用地	756.19
877	臺南市	學甲區	中洲段	27-132	2412	一般農業區	養殖用地	37.77
878	臺南市	學甲區	中洲段	27-132	2411	一般農業區	養殖用地	889.22
879	臺南市	學甲區	中洲段	27-132	2408	一般農業區	養殖用地	386.75
880	臺南市	學甲區	中洲段	27-132	2407	一般農業區	養殖用地	474.82
881	臺南市	學甲區	中洲段	27-132	2404	一般農業區	養殖用地	6.01
882	臺南市	學甲區	中洲段	27-127	2412	一般農業區	養殖用地	2739.29
883	臺南市	學甲區	中洲段	27-127	2411	一般農業區	養殖用地	3860.49
884	臺南市	學甲區	中洲段	27-127	2408	一般農業區	養殖用地	358.67
885	臺南市	學甲區	中洲段	27-126	2413-1	一般農業區	養殖用地	0.00
886	臺南市	學甲區	中洲段	27-126	2411	一般農業區	養殖用地	636.08
887	臺南市	學甲區	中洲段	27-126	2405-1	一般農業區	養殖用地	951.43
888	臺南市	學甲區	中洲段	27-113	2413	一般農業區	養殖用地	6.08
889	臺南市	學甲區	中洲段	27-112	2413	一般農業區	養殖用地	693.67
890	臺南市	學甲區	中洲段	27-103	2412	一般農業區	養殖用地	1113.97
891	臺南市	學甲區	中洲段	27-99	2412	一般農業區	養殖用地	656.04
892	臺南市	學甲區	中洲段	27-57	2414	一般農業區	養殖用地	248.36
893	臺南市	學甲區	中洲段	27-56	2414	一般農業區	養殖用地	2345.10
894	臺南市	學甲區	中洲段	27-55	2414	一般農業區	養殖用地	188.24
895	臺南市	學甲區	中洲段	27-51	2417	一般農業區	養殖用地	6642.86
896	臺南市	學甲區	中洲段	27-50	2618	一般農業區	養殖用地	2726.08
897	臺南市	學甲區	中洲段	27-50	2417	一般農業區	養殖用地	79.82
898	臺南市	學甲區	中洲段	27-46	2618	一般農業區	養殖用地	4321.06
899	臺南市	學甲區	中洲段	27-44	2618	一般農業區	農牧用地	288.62
900	臺南市	學甲區	中洲段	27-44	2610-2	一般農業區	農牧用地	7.26

「資訊公開臺南市學甲區養殖漁業經營結合綠能設施專案計畫專區範圍」

項次	縣市	行政區	段名	地號	魚塭號	土地使用分區	土地使用類別	魚塭面積(平方公尺)
901	臺南市	學甲區	中洲段	27-11	2376	一般農業區	養殖用地	373.22
902	臺南市	學甲區	中洲段	27-10	2376	一般農業區	養殖用地	1080.35
903	臺南市	學甲區	中洲段	27-9	2376	一般農業區	養殖用地	529.88
904	臺南市	學甲區	中洲段	27-8	2376	一般農業區	養殖用地	795.89
905	臺南市	學甲區	中洲段	27-7	2376	一般農業區	養殖用地	265.36
906	臺南市	學甲區	中洲段	27-6	2376	一般農業區	養殖用地	550.29
907	臺南市	學甲區	中洲段	27-5	2376	一般農業區	養殖用地	564.15
908	臺南市	學甲區	中洲段	27-4	2410	一般農業區	養殖用地	254.11
909	臺南市	學甲區	中洲段	27-1	2378	一般農業區	養殖用地	20.52
910	臺南市	學甲區	中洲段	27-1	2377	一般農業區	養殖用地	2889.66
911	臺南市	學甲區	中洲段	27-1	2376	一般農業區	養殖用地	136.25
912	臺南市	學甲區	中洲段	26-12	2375	一般農業區	養殖用地	4331.45
913	臺南市	學甲區	中洲段	26-12	2374	一般農業區	養殖用地	53.66
914	臺南市	學甲區	中洲段	26-11	2378	一般農業區	養殖用地	3876.17
915	臺南市	學甲區	中洲段	26-11	2375	一般農業區	養殖用地	460.62
916	臺南市	學甲區	中洲段	26-10	2370-1	一般農業區	養殖用地	82.04
917	臺南市	學甲區	中洲段	26-10	2370	一般農業區	養殖用地	271.34
918	臺南市	學甲區	中洲段	26-9	2370-1	一般農業區	養殖用地	1685.46
919	臺南市	學甲區	中洲段	26-9	2370	一般農業區	養殖用地	7942.98
920	臺南市	學甲區	中洲段	26-9	2368	一般農業區	養殖用地	14.40
921	臺南市	學甲區	中洲段	26-2	2382	一般農業區	養殖用地	4881.55
922	臺南市	學甲區	中洲段	26-2	2378	一般農業區	養殖用地	2397.44
923	臺南市	學甲區	中洲段	26-2	2377	一般農業區	養殖用地	2879.22
924	臺南市	學甲區	中洲段	26-2	2370-1	一般農業區	養殖用地	1839.18
925	臺南市	學甲區	中洲段	26-2	2369	一般農業區	養殖用地	735.10
926	臺南市	學甲區	中洲段	26-2	2366	一般農業區	養殖用地	15.81
927	臺南市	學甲區	中洲段	26-2	2366	一般農業區	養殖用地	223.33
928	臺南市	學甲區	中洲段	26-2	2365	一般農業區	養殖用地	10.33
929	臺南市	學甲區	中洲段	26-2	2216	一般農業區	養殖用地	59.08
930	臺南市	學甲區	中洲段	26-2	2214	一般農業區	養殖用地	25.50
931	臺南市	學甲區	中洲段	26-2	2213	一般農業區	養殖用地	3170.46
932	臺南市	學甲區	中洲段	26-2	2212	一般農業區	養殖用地	6409.69
933	臺南市	學甲區	中洲段	26-2	2211	一般農業區	養殖用地	2679.73
934	臺南市	學甲區	中洲段	26-2	2204	一般農業區	養殖用地	298.48
935	臺南市	學甲區	中洲段	26-2	2201	一般農業區	養殖用地	1860.58
936	臺南市	學甲區	中洲段	26-2	2200	一般農業區	養殖用地	202.99
937	臺南市	學甲區	中洲段	26-2	1983	一般農業區	養殖用地	1052.38
938	臺南市	學甲區	中洲段	26-1	2216	一般農業區	養殖用地	3066.73
939	臺南市	學甲區	中洲段	26-1	2214	一般農業區	養殖用地	2574.10
940	臺南市	學甲區	中洲段	26-1	2211	一般農業區	養殖用地	1448.04
941	臺南市	學甲區	中洲段	26-1	2204	一般農業區	養殖用地	3376.86
942	臺南市	學甲區	中洲段	26-1	1983	一般農業區	養殖用地	3811.21
943	臺南市	學甲區	中洲段	25-1	2368	一般農業區	養殖用地	3070.73
944	臺南市	學甲區	中洲段	25-0	2368	一般農業區	養殖用地	3194.10
945	臺南市	學甲區	中洲段	25-0	2367	一般農業區	養殖用地	4.76
946	臺南市	學甲區	中洲段	25-0	2365	一般農業區	養殖用地	21.92
947	臺南市	學甲區	中洲段	24-9	2365	一般農業區	養殖用地	4402.34
948	臺南市	學甲區	中洲段	24-9	2364	一般農業區	養殖用地	39.88
949	臺南市	學甲區	中洲段	24-8	2366	一般農業區	養殖用地	151.23
950	臺南市	學甲區	中洲段	24-8	2365	一般農業區	養殖用地	1184.16
951	臺南市	學甲區	中洲段	24-7	2366	一般農業區	養殖用地	1183.56
952	臺南市	學甲區	中洲段	24-6	2382	一般農業區	養殖用地	1242.61
953	臺南市	學甲區	中洲段	24-6	2367-1	一般農業區	養殖用地	36.25
954	臺南市	學甲區	中洲段	24-5	2382	一般農業區	養殖用地	31.54
955	臺南市	學甲區	中洲段	24-5	2369	一般農業區	養殖用地	6045.33
956	臺南市	學甲區	中洲段	24-5	2367-1	一般農業區	養殖用地	71.23
957	臺南市	學甲區	中洲段	24-4	2382	一般農業區	養殖用地	1366.54
958	臺南市	學甲區	中洲段	24-3	2382	一般農業區	養殖用地	4375.33
959	臺南市	學甲區	中洲段	24-2	2367-1	一般農業區	養殖用地	1907.12
960	臺南市	學甲區	中洲段	24-1	2368	一般農業區	養殖用地	8.17

「資訊公開臺南市學甲區養殖漁業經營結合綠能設施專案計畫專區範圍」

項次	縣市	行政區	段名	地號	魚塭號	土地使用分區	土地使用類別	魚塭面積(平方公尺)
961	臺南市	學甲區	中洲段	24-1	2367-1	一般農業區	養殖用地	321.10
962	臺南市	學甲區	中洲段	24-1	2367	一般農業區	養殖用地	2902.11
963	臺南市	學甲區	中洲段	24-1	2366	一般農業區	養殖用地	17.40
964	臺南市	學甲區	中洲段	24-1	2365	一般農業區	養殖用地	21.33
965	臺南市	學甲區	中洲段	24-0	2366	一般農業區	養殖用地	3377.93
966	臺南市	學甲區	中洲段	23-5	2364	一般農業區	養殖用地	2319.61
967	臺南市	學甲區	中洲段	23-5	2201	一般農業區	養殖用地	101.39
968	臺南市	學甲區	中洲段	23-5	2200	一般農業區	養殖用地	5040.88
969	臺南市	學甲區	中洲段	23-3	2201	一般農業區	養殖用地	4225.29
970	臺南市	學甲區	中洲段	23-2	2213	一般農業區	養殖用地	1384.16
971	臺南市	學甲區	中洲段	23-1	2213	一般農業區	養殖用地	2724.49
972	臺南市	學甲區	中洲段	23-0	2213	一般農業區	養殖用地	2981.68
973	臺南市	學甲區	中洲段	23-0	2212	一般農業區	養殖用地	70.87
974	臺南市	學甲區	中洲段	22-57	2206	一般農業區	養殖用地	1750.25
975	臺南市	學甲區	中洲段	22-56	2206	一般農業區	養殖用地	2887.07
976	臺南市	學甲區	中洲段	22-55	2362	一般農業區	養殖用地	5.69
977	臺南市	學甲區	中洲段	22-55	2206	一般農業區	養殖用地	1335.28
978	臺南市	學甲區	中洲段	22-54	2206	一般農業區	養殖用地	2168.19
979	臺南市	學甲區	中洲段	22-43	2376	一般農業區	養殖用地	54.02
980	臺南市	學甲區	中洲段	22-43	2374	一般農業區	養殖用地	7349.77
981	臺南市	學甲區	中洲段	22-22	2375	一般農業區	養殖用地	1.55
982	臺南市	學甲區	中洲段	22-22	2375	一般農業區	養殖用地	12.55
983	臺南市	學甲區	中洲段	22-22	2373	一般農業區	養殖用地	10747.98
984	臺南市	學甲區	中洲段	22-22	2371	一般農業區	養殖用地	6696.98
985	臺南市	學甲區	中洲段	22-22	2368	一般農業區	養殖用地	112.28
986	臺南市	學甲區	中洲段	22-21	2398	一般農業區	養殖用地	3972.80
987	臺南市	學甲區	中洲段	22-21	2372	一般農業區	養殖用地	7634.85
988	臺南市	學甲區	中洲段	22-20	2397	一般農業區	養殖用地	5070.41
989	臺南市	學甲區	中洲段	22-20	2363	一般農業區	養殖用地	8223.40
990	臺南市	學甲區	中洲段	22-11	2368	一般農業區	養殖用地	98.41
991	臺南市	學甲區	中洲段	22-11	2365	一般農業區	養殖用地	241.68
992	臺南市	學甲區	中洲段	22-11	2365	一般農業區	養殖用地	2.40
993	臺南市	學甲區	中洲段	22-11	2364	一般農業區	養殖用地	1.81
994	臺南市	學甲區	中洲段	22-6	2206	一般農業區	養殖用地	3043.35
995	臺南市	學甲區	中洲段	22-6	2201	一般農業區	養殖用地	1.72
996	臺南市	學甲區	中洲段	22-4	2206	一般農業區	養殖用地	678.25
997	臺南市	學甲區	中洲段	22-3	2397	一般農業區	養殖用地	0.83
998	臺南市	學甲區	中洲段	22-3	2394	一般農業區	養殖用地	5593.72
999	臺南市	學甲區	中洲段	22-3	2362	一般農業區	養殖用地	6530.99
1000	臺南市	學甲區	中洲段	22-1	2213	一般農業區	養殖用地	37.66
1001	臺南市	學甲區	中洲段	22-1	2213	一般農業區	養殖用地	13.16
1002	臺南市	學甲區	中洲段	22-1	2209	一般農業區	養殖用地	11086.51
1003	臺南市	學甲區	中洲段	22-1	2206	一般農業區	養殖用地	3303.09
1004	臺南市	學甲區	中洲段	18-30	2215	一般農業區	養殖用地	1446.96
1005	臺南市	學甲區	中洲段	18-27	2213	一般農業區	養殖用地	44.29
1006	臺南市	學甲區	中洲段	18-27	2210	一般農業區	養殖用地	862.33
1007	臺南市	學甲區	中洲段	18-27	2209	一般農業區	養殖用地	1884.67
1008	臺南市	學甲區	中洲段	18-26	2210	一般農業區	養殖用地	1612.92
1009	臺南市	學甲區	中洲段	18-26	2208	一般農業區	養殖用地	2054.88
1010	臺南市	學甲區	中洲段	18-25	2210	一般農業區	養殖用地	1704.42
1011	臺南市	學甲區	中洲段	18-24	2212	一般農業區	養殖用地	28.25
1012	臺南市	學甲區	中洲段	18-24	2210	一般農業區	養殖用地	5617.08
1013	臺南市	學甲區	中洲段	18-23	2212	一般農業區	養殖用地	1359.75
1014	臺南市	學甲區	中洲段	18-22	2212	一般農業區	養殖用地	1292.21
1015	臺南市	學甲區	中洲段	18-22	2211	一般農業區	養殖用地	58.00
1016	臺南市	學甲區	中洲段	18-21	2211	一般農業區	養殖用地	2000.07
1017	臺南市	學甲區	中洲段	18-21	2204	一般農業區	養殖用地	87.98
1018	臺南市	學甲區	中洲段	18-20	2211	一般農業區	養殖用地	3.23
1019	臺南市	學甲區	中洲段	18-20	2210-1	一般農業區	養殖用地	1843.52
1020	臺南市	學甲區	中洲段	18-20	2208	一般農業區	養殖用地	1405.33

「資訊公開臺南市學甲區養殖漁業經營結合綠能設施專案計畫專區範圍」

項次	縣市	行政區	段名	地號	魚塭號	土地使用分區	土地使用類別	魚塭面積(平方公尺)
1021	臺南市	學甲區	中洲段	18-19	2212	一般農業區	養殖用地	1.09
1022	臺南市	學甲區	中洲段	18-19	2211	一般農業區	養殖用地	7.42
1023	臺南市	學甲區	中洲段	18-19	2210-1	一般農業區	養殖用地	692.98
1024	臺南市	學甲區	中洲段	18-19	2210	一般農業區	養殖用地	758.12
1025	臺南市	學甲區	中洲段	18-19	2208	一般農業區	養殖用地	1236.74
1026	臺南市	學甲區	中洲段	18-18	2210	一般農業區	養殖用地	142.02
1027	臺南市	學甲區	中洲段	18-18	2208	一般農業區	養殖用地	2311.89
1028	臺南市	學甲區	中洲段	18-14	2210-1	一般農業區	養殖用地	3903.53
1029	臺南市	學甲區	中洲段	18-14	2208	一般農業區	養殖用地	3600.05
1030	臺南市	學甲區	中洲段	18-14	2204	一般農業區	養殖用地	75.36
1031	臺南市	學甲區	中洲段	18-14	2203	一般農業區	養殖用地	382.26
1032	臺南市	學甲區	中洲段	18-13	2216	一般農業區	養殖用地	188.15
1033	臺南市	學甲區	中洲段	18-13	2204	一般農業區	養殖用地	855.81
1034	臺南市	學甲區	中洲段	18-13	2203	一般農業區	養殖用地	5170.97
1035	臺南市	學甲區	中洲段	18-13	2202-1	一般農業區	養殖用地	738.38
1036	臺南市	學甲區	中洲段	18-13	2202	一般農業區	養殖用地	813.34
1037	臺南市	學甲區	中洲段	18-12	2216	一般農業區	養殖用地	349.35
1038	臺南市	學甲區	中洲段	18-12	2202-1	一般農業區	養殖用地	1971.75
1039	臺南市	學甲區	中洲段	18-12	2202	一般農業區	養殖用地	2336.93
1040	臺南市	學甲區	中洲段	18-11	2216	一般農業區	養殖用地	108.46
1041	臺南市	學甲區	中洲段	18-11	2215	一般農業區	養殖用地	674.05
1042	臺南市	學甲區	中洲段	18-11	2214	一般農業區	養殖用地	75.84
1043	臺南市	學甲區	中洲段	18-11	2202-1	一般農業區	養殖用地	1060.45
1044	臺南市	學甲區	中洲段	18-11	2202	一般農業區	養殖用地	1403.78
1045	臺南市	學甲區	中洲段	18-10	2215	一般農業區	養殖用地	3541.20
1046	臺南市	學甲區	中洲段	18-10	2214	一般農業區	養殖用地	979.99
1047	臺南市	學甲區	中洲段	18-2	2210	一般農業區	養殖用地	13.71
1048	臺南市	學甲區	中洲段	18-2	2209	一般農業區	養殖用地	1362.04
1049	臺南市	學甲區	中洲段	18-2	2208	一般農業區	養殖用地	377.27
1050	臺南市	學甲區	中洲段	18-1	2215	一般農業區	養殖用地	1393.66
1051	臺南市	學甲區	中洲段	18-1	2214	一般農業區	養殖用地	464.67
1052	臺南市	學甲區	中洲段	18-1	1983	一般農業區	養殖用地	22.10
1053	臺南市	學甲區	中洲段	17-2	2216	一般農業區	養殖用地	2564.22
1054	臺南市	學甲區	中洲段	17-1	2216	一般農業區	養殖用地	382.92
1055	臺南市	學甲區	中洲段	17-1	2204	一般農業區	養殖用地	2154.87
1056	臺南市	學甲區	中洲段	17-0	2214	一般農業區	養殖用地	2532.38
1057	臺南市	學甲區	中洲段	17-0	1983	一般農業區	養殖用地	16.46
1058	臺南市	學甲區	中洲段	16-0	1983	一般農業區	農牧用地	2589.49
1059	臺南市	學甲區	中洲段	15-0	1983	一般農業區	農牧用地	2175.20
1060	臺南市	學甲區	溪洲子寮段	8320-0	1335	暫未編定	暫未編定	86.13
1061	臺南市	學甲區	溪洲子寮段	8320-0	1334-1	暫未編定	暫未編定	17.31
1062	臺南市	學甲區	溪洲子寮段	8320-0	1334-1	暫未編定	暫未編定	10.25
1063	臺南市	學甲區	溪洲子寮段	8306-0	1354-1	暫未編定	暫未編定	113.29
1064	臺南市	學甲區	溪洲子寮段	8306-0	1348	暫未編定	暫未編定	2.02
1065	臺南市	學甲區	溪洲子寮段	8306-0	1346-1	暫未編定	暫未編定	13.04
1066	臺南市	學甲區	溪洲子寮段	8306-0	1159	暫未編定	暫未編定	74.88
1067	臺南市	學甲區	溪洲子寮段	8306-0	1131	暫未編定	暫未編定	73.67
1068	臺南市	學甲區	溪洲子寮段	725-62	1142	一般農業區	農牧用地	1887.27
1069	臺南市	學甲區	溪洲子寮段	723-0	876	一般農業區	農牧用地	2358.38
1070	臺南市	學甲區	溪洲子寮段	723-0	607	一般農業區	農牧用地	263.92
1071	臺南市	學甲區	溪洲子寮段	713-19	835	一般農業區	農牧用地	3551.58
1072	臺南市	學甲區	溪洲子寮段	713-19	1158-1	一般農業區	農牧用地	731.32
1073	臺南市	學甲區	溪洲子寮段	713-19	1158	一般農業區	農牧用地	3705.24
1074	臺南市	學甲區	溪洲子寮段	702-5	606	一般農業區	農牧用地	372.35
1075	臺南市	學甲區	溪洲子寮段	702-5	605	一般農業區	農牧用地	198.87
1076	臺南市	學甲區	溪洲子寮段	701-6	604	一般農業區	養殖用地	13.72
1077	臺南市	學甲區	溪洲子寮段	701-0	604	一般農業區	養殖用地	259.77
1078	臺南市	學甲區	溪洲子寮段	701-0	603	一般農業區	養殖用地	457.60
1079	臺南市	學甲區	溪洲子寮段	699-0	602	一般農業區	農牧用地	2258.10
1080	臺南市	學甲區	溪洲子寮段	699-0	600	一般農業區	農牧用地	3963.79

「資訊公開臺南市學甲區養殖漁業經營結合綠能設施專案計畫專區範圍」

項次	縣市	行政區	段名	地號	魚塭號	土地使用分區	土地使用類別	魚塭面積(平方公尺)
1081	臺南市	學甲區	溪洲子寮段	699-0	567-1	一般農業區	農牧用地	625.47
1082	臺南市	學甲區	溪洲子寮段	699-0	567	一般農業區	農牧用地	2334.91
1083	臺南市	學甲區	溪洲子寮段	697-43	608-1	一般農業區	農牧用地	4.47
1084	臺南市	學甲區	溪洲子寮段	697-42	608-1	一般農業區	農牧用地	0.73
1085	臺南市	學甲區	溪洲子寮段	697-40	608	一般農業區	農牧用地	380.13
1086	臺南市	學甲區	溪洲子寮段	697-40	602	一般農業區	農牧用地	712.75
1087	臺南市	學甲區	溪洲子寮段	697-40	600	一般農業區	農牧用地	1892.12
1088	臺南市	學甲區	溪洲子寮段	697-39	608	一般農業區	農牧用地	2655.34
1089	臺南市	學甲區	溪洲子寮段	697-38	608-1	一般農業區	農牧用地	2071.75
1090	臺南市	學甲區	溪洲子寮段	697-38	608	一般農業區	農牧用地	3864.69
1091	臺南市	學甲區	溪洲子寮段	267-82	1333	一般農業區	農牧用地	4930.73
1092	臺南市	學甲區	溪洲子寮段	267-82	1332	一般農業區	農牧用地	3075.89
1093	臺南市	學甲區	溪洲子寮段	267-82	1331	一般農業區	農牧用地	2056.56
1094	臺南市	學甲區	溪洲子寮段	267-82	1331	一般農業區	農牧用地	658.85
1095	臺南市	學甲區	溪洲子寮段	267-82	1100	一般農業區	農牧用地	5.36
1096	臺南市	學甲區	溪洲子寮段	267-82	1095	一般農業區	農牧用地	48.40
1097	臺南市	學甲區	溪洲子寮段	267-82	1095	一般農業區	農牧用地	2.60
1098	臺南市	學甲區	溪洲子寮段	267-82	1095	一般農業區	農牧用地	27.75
1099	臺南市	學甲區	溪洲子寮段	267-82	1095	一般農業區	農牧用地	3260.07
1100	臺南市	學甲區	溪洲子寮段	267-82	1095	一般農業區	農牧用地	0.26
1101	臺南市	學甲區	溪洲子寮段	267-82	1094	一般農業區	農牧用地	1023.84
1102	臺南市	學甲區	溪洲子寮段	267-82	1094	一般農業區	農牧用地	6306.62
1103	臺南市	學甲區	溪洲子寮段	69-60	604	一般農業區	養殖用地	3.88
1104	臺南市	學甲區	溪洲子寮段	69-59	604	一般農業區	養殖用地	145.37
1105	臺南市	學甲區	溪洲子寮段	69-58	604	一般農業區	養殖用地	94.63
1106	臺南市	學甲區	溪洲子寮段	69-57	603	一般農業區	農牧用地	53.88
1107	臺南市	學甲區	溪洲子寮段	69-56	603	一般農業區	農牧用地	33.71
1108	臺南市	學甲區	溪洲子寮段	69-55	603	一般農業區	農牧用地	18.38
1109	臺南市	學甲區	溪洲子寮段	69-54	602	一般農業區	農牧用地	9.82
1110	臺南市	學甲區	溪洲子寮段	69-53	603	一般農業區	養殖用地	1135.61
1111	臺南市	學甲區	溪洲子寮段	69-53	600	一般農業區	養殖用地	123.20
1112	臺南市	學甲區	溪洲子寮段	69-53	599-1	一般農業區	養殖用地	571.32
1113	臺南市	學甲區	溪洲子寮段	69-53	566-2	一般農業區	養殖用地	6.32
1114	臺南市	學甲區	溪洲子寮段	69-53	565	一般農業區	養殖用地	1202.84
1115	臺南市	學甲區	溪洲子寮段	69-51	603	一般農業區	養殖用地	1850.97
1116	臺南市	學甲區	溪洲子寮段	69-51	599-1	一般農業區	養殖用地	953.35
1117	臺南市	學甲區	溪洲子寮段	69-51	566-2	一般農業區	養殖用地	2.07
1118	臺南市	學甲區	溪洲子寮段	69-51	566	一般農業區	養殖用地	0.20
1119	臺南市	學甲區	溪洲子寮段	69-51	565	一般農業區	養殖用地	1777.12
1120	臺南市	學甲區	溪洲子寮段	66-75	602	一般農業區	農牧用地	0.80
1121	臺南市	學甲區	學甲段	9865-0	1603	暫未編定	暫未編定	596.77
1122	臺南市	學甲區	學甲段	9684-0	1791-1	暫未編定	暫未編定	810.38
1123	臺南市	學甲區	學甲段	384-18	1991	一般農業區	養殖用地	417.78
1124	臺南市	學甲區	學甲段	384-18	1990	一般農業區	養殖用地	1156.58
1125	臺南市	學甲區	學甲段	384-1	1991	一般農業區	養殖用地	4280.19
1126	臺南市	學甲區	學甲段	384-1	1990	一般農業區	養殖用地	3802.17
1127	臺南市	學甲區	學甲段	384-0	1991	一般農業區	養殖用地	4105.02
1128	臺南市	學甲區	學甲段	384-0	1990	一般農業區	養殖用地	5420.61
1129	臺南市	學甲區	學甲段	383-36	1990	一般農業區	養殖用地	13.05
1130	臺南市	學甲區	學甲段	383-36	1990	一般農業區	養殖用地	114.50
1131	臺南市	學甲區	學甲段	383-34	1814-1	一般農業區	養殖用地	798.10
1132	臺南市	學甲區	學甲段	383-14	1815	一般農業區	養殖用地	61.71
1133	臺南市	學甲區	學甲段	382-32	1814-1	一般農業區	養殖用地	1041.82
1134	臺南市	學甲區	學甲段	382-29	1816	一般農業區	養殖用地	2008.08
1135	臺南市	學甲區	學甲段	382-29	1815	一般農業區	養殖用地	4331.90
1136	臺南市	學甲區	學甲段	301-0	1170	一般農業區	養殖用地	1004.33
1137	臺南市	學甲區	學甲段	301-0	1168	一般農業區	養殖用地	571.27
1138	臺南市	學甲區	學甲段	298-1	1170	一般農業區	養殖用地	2159.08
1139	臺南市	學甲區	學甲段	298-1	1168	一般農業區	養殖用地	2824.99
1140	臺南市	學甲區	學甲段	298-1	1167	一般農業區	養殖用地	4.45

「資訊公開臺南市學甲區養殖漁業經營結合綠能設施專案計畫專區範圍」

項次	縣市	行政區	段名	地號	魚塭號	土地使用分區	土地使用類別	魚塭面積(平方公尺)
1141	臺南市	學甲區	學甲段	298-0	1167	一般農業區	養殖用地	1308.12
1142	臺南市	學甲區	學甲段	298-0	1166-1	一般農業區	養殖用地	861.90
1143	臺南市	學甲區	學甲段	298-0	1166	一般農業區	養殖用地	1239.77
1144	臺南市	學甲區	學甲段	297-1	1170	一般農業區	養殖用地	456.31
1145	臺南市	學甲區	學甲段	297-1	1168	一般農業區	養殖用地	462.54
1146	臺南市	學甲區	學甲段	297-0	1167	一般農業區	養殖用地	442.11
1147	臺南市	學甲區	學甲段	297-0	1166-1	一般農業區	養殖用地	619.98
1148	臺南市	學甲區	學甲段	297-0	1166	一般農業區	養殖用地	593.17
1149	臺南市	學甲區	學甲段	294-0	1172	一般農業區	養殖用地	1124.09
1150	臺南市	學甲區	學甲段	294-0	1171	一般農業區	養殖用地	939.56
1151	臺南市	學甲區	學甲段	294-0	1170	一般農業區	養殖用地	2.10
1152	臺南市	學甲區	學甲段	294-0	1167	一般農業區	養殖用地	55.37
1153	臺南市	學甲區	學甲段	294-0	1166-1	一般農業區	養殖用地	1497.99
1154	臺南市	學甲區	學甲段	294-0	1166	一般農業區	養殖用地	1506.54
1155	臺南市	學甲區	學甲段	293-1	1171	一般農業區	養殖用地	650.96
1156	臺南市	學甲區	學甲段	293-1	1166-1	一般農業區	養殖用地	809.85
1157	臺南市	學甲區	學甲段	293-1	1166	一般農業區	養殖用地	834.47
1158	臺南市	學甲區	學甲段	293-0	1172	一般農業區	養殖用地	1346.08
1159	臺南市	學甲區	學甲段	293-0	1171	一般農業區	養殖用地	678.97
1160	臺南市	學甲區	學甲段	289-1	1171	一般農業區	養殖用地	1055.88
1161	臺南市	學甲區	學甲段	289-1	1166-1	一般農業區	養殖用地	1261.07
1162	臺南市	學甲區	學甲段	289-1	1166	一般農業區	養殖用地	1312.57
1163	臺南市	學甲區	學甲段	289-0	1172	一般農業區	養殖用地	2173.60
1164	臺南市	學甲區	學甲段	289-0	1171	一般農業區	養殖用地	989.25
1165	臺南市	學甲區	學甲段	284-0	1403-1	一般農業區	養殖用地	458.85
1166	臺南市	學甲區	學甲段	284-0	1403	一般農業區	養殖用地	694.99
1167	臺南市	學甲區	學甲段	284-0	1176-1	一般農業區	養殖用地	791.73
1168	臺南市	學甲區	學甲段	284-0	1176	一般農業區	養殖用地	863.10
1169	臺南市	學甲區	學甲段	284-0	1173	一般農業區	養殖用地	1520.80
1170	臺南市	學甲區	學甲段	284-0	1171	一般農業區	養殖用地	256.20
1171	臺南市	學甲區	學甲段	284-0	1166-1	一般農業區	養殖用地	193.58
1172	臺南市	學甲區	學甲段	284-0	1166	一般農業區	養殖用地	247.86
1173	臺南市	學甲區	學甲段	283-2	1174	一般農業區	養殖用地	1228.93
1174	臺南市	學甲區	學甲段	283-2	1173	一般農業區	養殖用地	222.79
1175	臺南市	學甲區	學甲段	283-0	1403-1	一般農業區	養殖用地	3720.69
1176	臺南市	學甲區	學甲段	283-0	1403	一般農業區	養殖用地	3753.32
1177	臺南市	學甲區	學甲段	283-0	1176-1	一般農業區	養殖用地	3348.15
1178	臺南市	學甲區	學甲段	283-0	1176	一般農業區	養殖用地	3203.65
1179	臺南市	學甲區	學甲段	282-1	1403-1	一般農業區	養殖用地	75.03
1180	臺南市	學甲區	學甲段	282-1	1402	一般農業區	養殖用地	2585.36
1181	臺南市	學甲區	學甲段	282-1	1176-1	一般農業區	養殖用地	48.01
1182	臺南市	學甲區	學甲段	282-0	1402	一般農業區	養殖用地	274.23
1183	臺南市	學甲區	學甲段	282-0	1176-1	一般農業區	養殖用地	23.70
1184	臺南市	學甲區	學甲段	282-0	1176	一般農業區	養殖用地	172.64
1185	臺南市	學甲區	學甲段	282-0	1153	一般農業區	養殖用地	26.03
1186	臺南市	學甲區	學甲段	282-0	1152	一般農業區	養殖用地	4645.20
1187	臺南市	學甲區	學甲段	279-4	1153	一般農業區	養殖用地	138.98
1188	臺南市	學甲區	學甲段	279-3	1402	一般農業區	養殖用地	3143.81
1189	臺南市	學甲區	學甲段	279-0	1153	一般農業區	養殖用地	2997.48
1190	臺南市	學甲區	學甲段	278-1	1151-1	一般農業區	養殖用地	712.09
1191	臺南市	學甲區	學甲段	278-1	1151	一般農業區	養殖用地	1062.67
1192	臺南市	學甲區	學甲段	278-0	1151-1	一般農業區	養殖用地	643.49
1193	臺南市	學甲區	學甲段	278-0	1151	一般農業區	養殖用地	1248.24
1194	臺南市	學甲區	學甲段	277-0	1151-1	一般農業區	養殖用地	1311.09
1195	臺南市	學甲區	學甲段	277-0	1151	一般農業區	養殖用地	1609.93
1196	臺南市	學甲區	學甲段	276-0	1151-1	一般農業區	養殖用地	278.61
1197	臺南市	學甲區	學甲段	276-0	1151	一般農業區	養殖用地	50.19
1198	臺南市	學甲區	學甲段	276-0	1150-2	一般農業區	養殖用地	3024.31
1199	臺南市	學甲區	學甲段	276-0	1150	一般農業區	養殖用地	3298.36
1200	臺南市	學甲區	學甲段	275-0	1386	一般農業區	養殖用地	1710.72

「資訊公開臺南市學甲區養殖漁業經營結合綠能設施專案計畫專區範圍」

項次	縣市	行政區	段名	地號	魚塭號	土地使用分區	土地使用類別	魚塭面積(平方公尺)
1201	臺南市	學甲區	學甲段	275-0	1150-2	一般農業區	養殖用地	394.72
1202	臺南市	學甲區	學甲段	275-0	1150	一般農業區	養殖用地	3.18
1203	臺南市	學甲區	學甲段	275-0	1149	一般農業區	養殖用地	457.07
1204	臺南市	學甲區	學甲段	274-1	1386	一般農業區	養殖用地	23.49
1205	臺南市	學甲區	學甲段	274-1	1148	一般農業區	養殖用地	1166.25
1206	臺南市	學甲區	學甲段	274-0	1386	一般農業區	養殖用地	4778.82
1207	臺南市	學甲區	學甲段	274-0	1376	一般農業區	養殖用地	0.31
1208	臺南市	學甲區	學甲段	274-0	1149	一般農業區	養殖用地	145.25
1209	臺南市	學甲區	學甲段	274-0	1148	一般農業區	養殖用地	236.36
1210	臺南市	學甲區	學甲段	274-0	1148	一般農業區	養殖用地	746.47
1211	臺南市	學甲區	學甲段	273-0	1386	一般農業區	養殖用地	12.44
1212	臺南市	學甲區	學甲段	273-0	1376-1	一般農業區	養殖用地	2992.62
1213	臺南市	學甲區	學甲段	273-0	1376	一般農業區	養殖用地	21.03
1214	臺南市	學甲區	學甲段	273-0	1148	一般農業區	養殖用地	104.62
1215	臺南市	學甲區	學甲段	272-0	1376-1	一般農業區	養殖用地	972.42
1216	臺南市	學甲區	學甲段	271-0	1376-1	一般農業區	養殖用地	648.28
1217	臺南市	學甲區	學甲段	269-26	1382-2	一般農業區	養殖用地	10.20
1218	臺南市	學甲區	學甲段	269-26	1382-1	一般農業區	養殖用地	193.63
1219	臺南市	學甲區	學甲段	269-26	1382	一般農業區	養殖用地	371.26
1220	臺南市	學甲區	學甲段	269-25	1399	一般農業區	養殖用地	4869.72
1221	臺南市	學甲區	學甲段	269-25	1382-2	一般農業區	養殖用地	690.49
1222	臺南市	學甲區	學甲段	269-24	1397	一般農業區	養殖用地	1680.58
1223	臺南市	學甲區	學甲段	269-23	1397	一般農業區	養殖用地	177.79
1224	臺南市	學甲區	學甲段	269-23	1384	一般農業區	養殖用地	1444.13
1225	臺南市	學甲區	學甲段	269-20	1406	一般農業區	養殖用地	176.36
1226	臺南市	學甲區	學甲段	269-20	1405	一般農業區	養殖用地	37.02
1227	臺南市	學甲區	學甲段	269-19	1405	一般農業區	養殖用地	414.39
1228	臺南市	學甲區	學甲段	269-19	1401	一般農業區	養殖用地	1980.21
1229	臺南市	學甲區	學甲段	269-18	1405	一般農業區	養殖用地	97.13
1230	臺南市	學甲區	學甲段	269-18	1401	一般農業區	養殖用地	2900.12
1231	臺南市	學甲區	學甲段	269-17	1401	一般農業區	養殖用地	3019.11
1232	臺南市	學甲區	學甲段	269-16	1401	一般農業區	養殖用地	1909.46
1233	臺南市	學甲區	學甲段	269-16	1378	一般農業區	養殖用地	792.21
1234	臺南市	學甲區	學甲段	269-15	1379	一般農業區	養殖用地	360.04
1235	臺南市	學甲區	學甲段	269-15	1378	一般農業區	養殖用地	1873.57
1236	臺南市	學甲區	學甲段	269-14	1380	一般農業區	養殖用地	490.76
1237	臺南市	學甲區	學甲段	269-14	1379	一般農業區	養殖用地	1780.95
1238	臺南市	學甲區	學甲段	269-13	1405	一般農業區	養殖用地	28.77
1239	臺南市	學甲區	學甲段	269-13	1401	一般農業區	養殖用地	392.17
1240	臺南市	學甲區	學甲段	269-12	1397	一般農業區	養殖用地	882.68
1241	臺南市	學甲區	學甲段	269-12	1396	一般農業區	養殖用地	43.54
1242	臺南市	學甲區	學甲段	269-12	1384	一般農業區	養殖用地	2841.37
1243	臺南市	學甲區	學甲段	269-11	1398	一般農業區	養殖用地	126.63
1244	臺南市	學甲區	學甲段	269-11	1397	一般農業區	養殖用地	11.35
1245	臺南市	學甲區	學甲段	269-11	1383	一般農業區	養殖用地	1452.54
1246	臺南市	學甲區	學甲段	269-10	1399	一般農業區	養殖用地	1.77
1247	臺南市	學甲區	學甲段	269-10	1398	一般農業區	養殖用地	630.34
1248	臺南市	學甲區	學甲段	269-10	1383	一般農業區	養殖用地	3202.04
1249	臺南市	學甲區	學甲段	269-10	1382	一般農業區	養殖用地	16.44
1250	臺南市	學甲區	學甲段	269-8	1400	一般農業區	養殖用地	39.01
1251	臺南市	學甲區	學甲段	269-8	1381	一般農業區	養殖用地	5182.31
1252	臺南市	學甲區	學甲段	269-7	1380	一般農業區	養殖用地	43.73
1253	臺南市	學甲區	學甲段	269-7	1379	一般農業區	養殖用地	456.17
1254	臺南市	學甲區	學甲段	269-7	1378	一般農業區	養殖用地	331.68
1255	臺南市	學甲區	學甲段	269-6	1401	一般農業區	養殖用地	364.29
1256	臺南市	學甲區	學甲段	269-6	1378	一般農業區	養殖用地	73.99
1257	臺南市	學甲區	學甲段	269-5	1380	一般農業區	養殖用地	1614.48
1258	臺南市	學甲區	學甲段	269-4	1408	一般農業區	養殖用地	8.96
1259	臺南市	學甲區	學甲段	269-4	1406	一般農業區	養殖用地	2.52
1260	臺南市	學甲區	學甲段	269-4	1400	一般農業區	養殖用地	4513.73

「資訊公開臺南市學甲區養殖漁業經營結合綠能設施專案計畫專區範圍」

項次	縣市	行政區	段名	地號	魚塭號	土地使用分區	土地使用類別	魚塭面積(平方公尺)
1261	臺南市	學甲區	學甲段	269-3	1382-2	一般農業區	養殖用地	114.47
1262	臺南市	學甲區	學甲段	269-3	1382-1	一般農業區	養殖用地	1321.90
1263	臺南市	學甲區	學甲段	269-3	1382	一般農業區	養殖用地	2197.15
1264	臺南市	學甲區	學甲段	269-2	1399	一般農業區	養殖用地	2.30
1265	臺南市	學甲區	學甲段	269-2	1398	一般農業區	養殖用地	2983.28
1266	臺南市	學甲區	學甲段	269-1	1398	一般農業區	養殖用地	1058.22
1267	臺南市	學甲區	學甲段	269-1	1397	一般農業區	養殖用地	211.82
1268	臺南市	學甲區	學甲段	269-0	1397	一般農業區	養殖用地	2289.22
1269	臺南市	學甲區	學甲段	269-0	1396	一般農業區	養殖用地	68.60
1270	臺南市	學甲區	學甲段	266-7	1411	一般農業區	養殖用地	155.00
1271	臺南市	學甲區	學甲段	266-7	1396	一般農業區	養殖用地	3514.31
1272	臺南市	學甲區	學甲段	266-7	1385	一般農業區	養殖用地	2971.92
1273	臺南市	學甲區	學甲段	266-3	1396	一般農業區	養殖用地	576.27
1274	臺南市	學甲區	學甲段	266-3	1385	一般農業區	養殖用地	909.57
1275	臺南市	學甲區	學甲段	266-1	1415-2	一般農業區	養殖用地	442.09
1276	臺南市	學甲區	學甲段	266-1	1415	一般農業區	養殖用地	3834.59
1277	臺南市	學甲區	學甲段	266-1	1396	一般農業區	養殖用地	25.72
1278	臺南市	學甲區	學甲段	266-1	1395-1	一般農業區	養殖用地	365.03
1279	臺南市	學甲區	學甲段	266-1	1395	一般農業區	養殖用地	496.13
1280	臺南市	學甲區	學甲段	266-1	1385	一般農業區	養殖用地	42.09
1281	臺南市	學甲區	學甲段	266-1	1377-5	一般農業區	養殖用地	3191.50
1282	臺南市	學甲區	學甲段	266-1	1377-4	一般農業區	養殖用地	3311.60
1283	臺南市	學甲區	學甲段	266-1	1377-2	一般農業區	養殖用地	5621.57
1284	臺南市	學甲區	學甲段	266-1	1377-1	一般農業區	養殖用地	5190.64
1285	臺南市	學甲區	學甲段	266-1	1377	一般農業區	養殖用地	3844.75
1286	臺南市	學甲區	學甲段	266-1	1359-3	一般農業區	養殖用地	187.62
1287	臺南市	學甲區	學甲段	266-1	1359	一般農業區	養殖用地	189.97
1288	臺南市	學甲區	學甲段	266-0	1385	一般農業區	養殖用地	46.74
1289	臺南市	學甲區	學甲段	265-0	1415-2	一般農業區	養殖用地	3529.72
1290	臺南市	學甲區	學甲段	265-0	1415-1	一般農業區	養殖用地	3988.64
1291	臺南市	學甲區	學甲段	265-0	1415	一般農業區	養殖用地	782.93
1292	臺南市	學甲區	學甲段	265-0	1414	一般農業區	養殖用地	6035.04
1293	臺南市	學甲區	學甲段	265-0	1412-2	一般農業區	養殖用地	62.47
1294	臺南市	學甲區	學甲段	265-0	1412	一般農業區	養殖用地	47.23
1295	臺南市	學甲區	學甲段	265-0	1411	一般農業區	養殖用地	5253.75
1296	臺南市	學甲區	學甲段	265-0	1410	一般農業區	養殖用地	7154.11
1297	臺南市	學甲區	學甲段	265-0	1409	一般農業區	養殖用地	2852.58
1298	臺南市	學甲區	學甲段	265-0	1408	一般農業區	養殖用地	2792.53
1299	臺南市	學甲區	學甲段	265-0	1407	一般農業區	養殖用地	2747.60
1300	臺南市	學甲區	學甲段	265-0	1406	一般農業區	養殖用地	2649.93
1301	臺南市	學甲區	學甲段	265-0	1394	一般農業區	養殖用地	6413.74
1302	臺南市	學甲區	學甲段	265-0	1393-3	一般農業區	養殖用地	3503.66
1303	臺南市	學甲區	學甲段	265-0	1393-2	一般農業區	養殖用地	3018.89
1304	臺南市	學甲區	學甲段	265-0	1393-1	一般農業區	養殖用地	3193.26
1305	臺南市	學甲區	學甲段	265-0	1393	一般農業區	養殖用地	2832.43
1306	臺南市	學甲區	學甲段	265-0	1392	一般農業區	養殖用地	16.96
1307	臺南市	學甲區	學甲段	264-2	1405	一般農業區	養殖用地	3748.33
1308	臺南市	學甲區	學甲段	264-2	1404	一般農業區	養殖用地	2215.56
1309	臺南市	學甲區	學甲段	264-1	1413	一般農業區	養殖用地	4109.20
1310	臺南市	學甲區	學甲段	264-1	1412-2	一般農業區	養殖用地	3487.00
1311	臺南市	學甲區	學甲段	264-1	1412-1	一般農業區	養殖用地	4026.77
1312	臺南市	學甲區	學甲段	264-1	1412	一般農業區	養殖用地	4058.30
1313	臺南市	學甲區	學甲段	264-1	1404	一般農業區	養殖用地	2822.17
1314	臺南市	學甲區	學甲段	264-1	1392	一般農業區	養殖用地	3362.34
1315	臺南市	學甲區	學甲段	264-1	1391	一般農業區	養殖用地	5625.26
1316	臺南市	學甲區	學甲段	264-1	1390-1	一般農業區	養殖用地	3949.80
1317	臺南市	學甲區	學甲段	264-1	1390	一般農業區	養殖用地	5547.90
1318	臺南市	學甲區	學甲段	264-0	1412-2	一般農業區	養殖用地	457.04
1319	臺南市	學甲區	學甲段	264-0	1392	一般農業區	養殖用地	3544.27
1320	臺南市	學甲區	學甲段	264-0	1391	一般農業區	養殖用地	966.21

「資訊公開臺南市學甲區養殖漁業經營結合綠能設施專案計畫專區範圍」

項次	縣市	行政區	段名	地號	魚塭號	土地使用分區	土地使用類別	魚塭面積(平方公尺)
1321	臺南市	學甲區	學甲段	252-2	1646	一般農業區	養殖用地	651.37
1322	臺南市	學甲區	學甲段	252-1	1646	一般農業區	養殖用地	4825.32
1323	臺南市	學甲區	學甲段	252-0	1648	一般農業區	養殖用地	4314.13
1324	臺南市	學甲區	學甲段	251-0	1395-1	一般農業區	養殖用地	2022.42
1325	臺南市	學甲區	學甲段	251-0	1395	一般農業區	養殖用地	2159.89
1326	臺南市	學甲區	學甲段	250-1	1377-2	一般農業區	養殖用地	276.41
1327	臺南市	學甲區	學甲段	250-1	1377-1	一般農業區	養殖用地	598.02
1328	臺南市	學甲區	學甲段	250-1	1359-3	一般農業區	養殖用地	1939.59
1329	臺南市	學甲區	學甲段	250-1	1359-1	一般農業區	養殖用地	2859.74
1330	臺南市	學甲區	學甲段	250-1	1359	一般農業區	養殖用地	947.19
1331	臺南市	學甲區	學甲段	250-0	1395-1	一般農業區	養殖用地	2047.04
1332	臺南市	學甲區	學甲段	250-0	1395	一般農業區	養殖用地	2500.65
1333	臺南市	學甲區	學甲段	250-0	1359-3	一般農業區	養殖用地	44.84
1334	臺南市	學甲區	學甲段	250-0	1359	一般農業區	養殖用地	1045.54
1335	臺南市	學甲區	學甲段	249-7	1359-3	一般農業區	養殖用地	1317.16
1336	臺南市	學甲區	學甲段	249-7	1359-1	一般農業區	養殖用地	1146.24
1337	臺南市	學甲區	學甲段	249-7	1359	一般農業區	養殖用地	1545.44
1338	臺南市	學甲區	學甲段	249-4	1359-1	一般農業區	養殖用地	1602.19
1339	臺南市	學甲區	學甲段	249-3	1389-1	一般農業區	養殖用地	354.21
1340	臺南市	學甲區	學甲段	249-2	1647	一般農業區	養殖用地	6053.96
1341	臺南市	學甲區	學甲段	249-1	1647	一般農業區	養殖用地	3052.80
1342	臺南市	學甲區	學甲段	249-0	1389-1	一般農業區	養殖用地	644.22
1343	臺南市	學甲區	學甲段	249-0	1389	一般農業區	養殖用地	1163.48
1344	臺南市	學甲區	學甲段	248-0	1389-1	一般農業區	養殖用地	4392.76
1345	臺南市	學甲區	學甲段	248-0	1389	一般農業區	養殖用地	4319.38
1346	臺南市	學甲區	學甲段	247-5	1648	一般農業區	養殖用地	537.70
1347	臺南市	學甲區	學甲段	247-5	1643	一般農業區	養殖用地	788.91
1348	臺南市	學甲區	學甲段	247-4	1648	一般農業區	養殖用地	1583.19
1349	臺南市	學甲區	學甲段	247-4	1643	一般農業區	養殖用地	1288.93
1350	臺南市	學甲區	學甲段	247-3	1643	一般農業區	養殖用地	1598.51
1351	臺南市	學甲區	學甲段	247-3	1389-1	一般農業區	養殖用地	1.57
1352	臺南市	學甲區	學甲段	247-0	1643	一般農業區	養殖用地	2803.32
1353	臺南市	學甲區	學甲段	246-10	1637	一般農業區	養殖用地	14.63
1354	臺南市	學甲區	學甲段	246-9	1637	一般農業區	養殖用地	1524.13
1355	臺南市	學甲區	學甲段	246-8	1637	一般農業區	養殖用地	1309.18
1356	臺南市	學甲區	學甲段	246-7	1646	一般農業區	養殖用地	39.30
1357	臺南市	學甲區	學甲段	246-7	1637	一般農業區	養殖用地	3707.84
1358	臺南市	學甲區	學甲段	246-6	1646	一般農業區	養殖用地	138.31
1359	臺南市	學甲區	學甲段	246-6	1637	一般農業區	養殖用地	4806.17
1360	臺南市	學甲區	學甲段	246-5	1637	一般農業區	養殖用地	1480.74
1361	臺南市	學甲區	學甲段	246-2	1637	一般農業區	養殖用地	1916.66
1362	臺南市	學甲區	學甲段	246-1	1637	一般農業區	養殖用地	12.60
1363	臺南市	學甲區	學甲段	246-0	1637	一般農業區	養殖用地	1195.05
1364	臺南市	學甲區	學甲段	245-0	1613	一般農業區	養殖用地	1382.24
1365	臺南市	學甲區	學甲段	244-0	1613	一般農業區	養殖用地	2144.91
1366	臺南市	學甲區	學甲段	243-0	1613	一般農業區	養殖用地	2020.24
1367	臺南市	學甲區	學甲段	242-0	1613	一般農業區	養殖用地	1751.43
1368	臺南市	學甲區	學甲段	241-0	1613	一般農業區	養殖用地	1907.27
1369	臺南市	學甲區	學甲段	240-0	1613	一般農業區	養殖用地	2243.79
1370	臺南市	學甲區	學甲段	236-0	1631	一般農業區	養殖用地	5666.24
1371	臺南市	學甲區	學甲段	236-0	1613	一般農業區	養殖用地	1.89
1372	臺南市	學甲區	學甲段	235-0	1632	一般農業區	養殖用地	1641.47
1373	臺南市	學甲區	學甲段	235-0	1631	一般農業區	養殖用地	0.14
1374	臺南市	學甲區	學甲段	234-0	1632	一般農業區	養殖用地	1577.67
1375	臺南市	學甲區	學甲段	233-0	1632	一般農業區	養殖用地	2378.24
1376	臺南市	學甲區	學甲段	232-0	1633	一般農業區	養殖用地	344.19
1377	臺南市	學甲區	學甲段	232-0	1632	一般農業區	養殖用地	96.05
1378	臺南市	學甲區	學甲段	231-1	1633	一般農業區	養殖用地	655.49
1379	臺南市	學甲區	學甲段	231-0	1633	一般農業區	養殖用地	1125.30
1380	臺南市	學甲區	學甲段	230-0	1633	一般農業區	養殖用地	1128.39

附錄-40

「資訊公開臺南市學甲區養殖漁業經營結合綠能設施專案計畫專區範圍」

項次	縣市	行政區	段名	地號	魚塭號	土地使用分區	土地使用類別	魚塭面積(平方公尺)
1381	臺南市	學甲區	學甲段	229-0	1633	一般農業區	養殖用地	1180.01
1382	臺南市	學甲區	學甲段	228-3	1633	一般農業區	農牧用地	789.29
1383	臺南市	學甲區	學甲段	207-1	1797	一般農業區	養殖用地	1311.25
1384	臺南市	學甲區	學甲段	206-47	1793	一般農業區	農牧用地	162.49
1385	臺南市	學甲區	學甲段	206-46	1793	一般農業區	農牧用地	8.90
1386	臺南市	學甲區	學甲段	206-45	1793	一般農業區	農牧用地	7.81
1387	臺南市	學甲區	學甲段	206-22	1793	一般農業區	農牧用地	1331.26
1388	臺南市	學甲區	學甲段	206-21	1793	一般農業區	農牧用地	1355.05
1389	臺南市	學甲區	學甲段	206-9	1793	一般農業區	農牧用地	2793.45
1390	臺南市	學甲區	學甲段	206-9	1792	一般農業區	農牧用地	0.16
1391	臺南市	學甲區	學甲段	206-8	1792	一般農業區	農牧用地	2809.05
1392	臺南市	學甲區	學甲段	206-7	1792	一般農業區	農牧用地	797.77
1393	臺南市	學甲區	學甲段	206-1	1797	一般農業區	養殖用地	1638.41
1394	臺南市	學甲區	學甲段	204-28	1791-1	一般農業區	農牧用地	71.96
1395	臺南市	學甲區	學甲段	204-6	1791-1	一般農業區	農牧用地	3783.59
1396	臺南市	學甲區	學甲段	203-0	1796-1	一般農業區	農牧用地	102.65
1397	臺南市	學甲區	學甲段	203-0	1796	一般農業區	農牧用地	374.11
1398	臺南市	學甲區	學甲段	203-0	1791	一般農業區	農牧用地	81.53
1399	臺南市	學甲區	學甲段	201-0	1801	一般農業區	養殖用地	1162.33
1400	臺南市	學甲區	學甲段	200-3	1802	一般農業區	養殖用地	1978.38
1401	臺南市	學甲區	學甲段	200-3	1801	一般農業區	養殖用地	8.39
1402	臺南市	學甲區	學甲段	199-3	1802	一般農業區	養殖用地	2263.49
1403	臺南市	學甲區	學甲段	199-0	1800-1	一般農業區	養殖用地	1677.44
1404	臺南市	學甲區	學甲段	199-0	1800	一般農業區	養殖用地	2420.54
1405	臺南市	學甲區	學甲段	198-3	1802	一般農業區	養殖用地	708.52
1406	臺南市	學甲區	學甲段	198-2	1802	一般農業區	養殖用地	7.71
1407	臺南市	學甲區	學甲段	198-0	1800-1	一般農業區	養殖用地	1116.65
1408	臺南市	學甲區	學甲段	198-0	1800	一般農業區	養殖用地	1457.87
1409	臺南市	學甲區	學甲段	196-3	1802-1	一般農業區	養殖用地	9.33
1410	臺南市	學甲區	學甲段	196-3	1802	一般農業區	養殖用地	619.26
1411	臺南市	學甲區	學甲段	196-2	1802	一般農業區	養殖用地	31.85
1412	臺南市	學甲區	學甲段	196-0	1800-1	一般農業區	養殖用地	1642.23
1413	臺南市	學甲區	學甲段	196-0	1800	一般農業區	養殖用地	2017.33
1414	臺南市	學甲區	學甲段	195-3	1802-1	一般農業區	養殖用地	401.91
1415	臺南市	學甲區	學甲段	195-2	1802-1	一般農業區	養殖用地	113.54
1416	臺南市	學甲區	學甲段	195-0	1803	一般農業區	養殖用地	1363.77
1417	臺南市	學甲區	學甲段	195-0	1800-1	一般農業區	養殖用地	209.41
1418	臺南市	學甲區	學甲段	195-0	1800	一般農業區	養殖用地	87.19
1419	臺南市	學甲區	學甲段	195-0	1799	一般農業區	養殖用地	1398.79
1420	臺南市	學甲區	學甲段	194-0	1796-1	一般農業區	農牧用地	40.75
1421	臺南市	學甲區	學甲段	194-0	1796	一般農業區	農牧用地	220.36
1422	臺南市	學甲區	學甲段	194-0	1795-1	一般農業區	農牧用地	2685.36
1423	臺南市	學甲區	學甲段	194-0	1795	一般農業區	農牧用地	3866.35
1424	臺南市	學甲區	學甲段	193-0	1796-1	一般農業區	農牧用地	2470.82
1425	臺南市	學甲區	學甲段	193-0	1796	一般農業區	農牧用地	4847.59
1426	臺南市	學甲區	學甲段	193-0	1791	一般農業區	農牧用地	46.06
1427	臺南市	學甲區	學甲段	192-14	1791-2	一般農業區	農牧用地	2406.73
1428	臺南市	學甲區	學甲段	192-14	1791	一般農業區	農牧用地	967.18
1429	臺南市	學甲區	學甲段	192-6	1791	一般農業區	農牧用地	32.11
1430	臺南市	學甲區	學甲段	192-0	1791	一般農業區	農牧用地	4357.97
1431	臺南市	學甲區	學甲段	191-2	1791-2	一般農業區	農牧用地	247.26
1432	臺南市	學甲區	學甲段	191-2	1791	一般農業區	農牧用地	31.96
1433	臺南市	學甲區	學甲段	191-1	1791-2	一般農業區	農牧用地	352.21
1434	臺南市	學甲區	學甲段	191-1	1791	一般農業區	農牧用地	133.16
1435	臺南市	學甲區	學甲段	191-0	1791-2	一般農業區	農牧用地	423.61
1436	臺南市	學甲區	學甲段	189-0	1791-2	一般農業區	養殖用地	41.95
1437	臺南市	學甲區	學甲段	188-4	1795-1	一般農業區	養殖用地	17.13
1438	臺南市	學甲區	學甲段	188-4	1795	一般農業區	養殖用地	1.58
1439	臺南市	學甲區	學甲段	188-4	1794	一般農業區	養殖用地	2307.37
1440	臺南市	學甲區	學甲段	188-4	1791-2	一般農業區	養殖用地	49.21

附錄-41

「資訊公開臺南市學甲區養殖漁業經營結合綠能設施專案計畫專區範圍」

項次	縣市	行政區	段名	地號	魚塭號	土地使用分區	土地使用類別	魚塭面積(平方公尺)
1441	臺南市	學甲區	學甲段	188-3	1802-1	一般農業區	養殖用地	70.12
1442	臺南市	學甲區	學甲段	188-2	1802-1	一般農業區	養殖用地	86.11
1443	臺南市	學甲區	學甲段	188-0	1803	一般農業區	養殖用地	1897.35
1444	臺南市	學甲區	學甲段	188-0	1799	一般農業區	養殖用地	2019.73
1445	臺南市	學甲區	學甲段	187-0	1794	一般農業區	養殖用地	920.58
1446	臺南市	學甲區	學甲段	186-0	1794	一般農業區	養殖用地	1962.67
1447	臺南市	學甲區	學甲段	185-5	1803	一般農業區	養殖用地	309.68
1448	臺南市	學甲區	學甲段	185-5	1799	一般農業區	養殖用地	56.64
1449	臺南市	學甲區	學甲段	185-5	1630-2	一般農業區	養殖用地	2402.32
1450	臺南市	學甲區	學甲段	185-5	1630-1	一般農業區	養殖用地	1904.51
1451	臺南市	學甲區	學甲段	185-5	1630	一般農業區	養殖用地	1887.91
1452	臺南市	學甲區	學甲段	185-4	1799	一般農業區	養殖用地	90.40
1453	臺南市	學甲區	學甲段	185-4	1630-1	一般農業區	養殖用地	38.43
1454	臺南市	學甲區	學甲段	185-4	1628-1	一般農業區	養殖用地	5.93
1455	臺南市	學甲區	學甲段	185-0	1799	一般農業區	養殖用地	264.56
1456	臺南市	學甲區	學甲段	185-0	1628-1	一般農業區	養殖用地	1627.38
1457	臺南市	學甲區	學甲段	185-0	1628	一般農業區	養殖用地	1389.49
1458	臺南市	學甲區	學甲段	184-3	1630-2	一般農業區	養殖用地	3323.85
1459	臺南市	學甲區	學甲段	184-3	1630-1	一般農業區	養殖用地	2978.39
1460	臺南市	學甲區	學甲段	184-3	1630	一般農業區	養殖用地	2777.52
1461	臺南市	學甲區	學甲段	184-2	1630-1	一般農業區	養殖用地	121.36
1462	臺南市	學甲區	學甲段	184-2	1628-1	一般農業區	養殖用地	374.39
1463	臺南市	學甲區	學甲段	184-0	1628-1	一般農業區	養殖用地	2147.26
1464	臺南市	學甲區	學甲段	184-0	1628	一般農業區	養殖用地	2785.19
1465	臺南市	學甲區	學甲段	183-0	1794	一般農業區	養殖用地	272.15
1466	臺南市	學甲區	學甲段	183-0	1615	一般農業區	養殖用地	1873.60
1467	臺南市	學甲區	學甲段	183-0	1614	一般農業區	養殖用地	1674.05
1468	臺南市	學甲區	學甲段	180-0	1628	一般農業區	養殖用地	20.91
1469	臺南市	學甲區	學甲段	180-0	1615	一般農業區	養殖用地	2492.72
1470	臺南市	學甲區	學甲段	180-0	1614	一般農業區	養殖用地	2156.69
1471	臺南市	學甲區	學甲段	180-0	1604	一般農業區	養殖用地	16.99
1472	臺南市	學甲區	學甲段	180-0	1603	一般農業區	養殖用地	24.93
1473	臺南市	學甲區	學甲段	179-0	1630-2	一般農業區	養殖用地	56.57
1474	臺南市	學甲區	學甲段	179-0	1630-1	一般農業區	養殖用地	419.58
1475	臺南市	學甲區	學甲段	179-0	1630	一般農業區	養殖用地	197.65
1476	臺南市	學甲區	學甲段	179-0	1628-1	一般農業區	養殖用地	519.28
1477	臺南市	學甲區	學甲段	179-0	1628	一般農業區	養殖用地	864.25
1478	臺南市	學甲區	學甲段	178-0	1630-2	一般農業區	養殖用地	141.73
1479	臺南市	學甲區	學甲段	178-0	1630-1	一般農業區	養殖用地	280.76
1480	臺南市	學甲區	學甲段	178-0	1630	一般農業區	養殖用地	105.88
1481	臺南市	學甲區	學甲段	178-0	1628-1	一般農業區	養殖用地	217.40
1482	臺南市	學甲區	學甲段	178-0	1628	一般農業區	養殖用地	236.30
1483	臺南市	學甲區	學甲段	178-0	1625	一般農業區	養殖用地	42.19
1484	臺南市	學甲區	學甲段	174-11	1605	一般農業區	養殖用地	30.88
1485	臺南市	學甲區	學甲段	173-0	1630-2	一般農業區	養殖用地	0.10
1486	臺南市	學甲區	學甲段	173-0	1629-1	一般農業區	養殖用地	1930.08
1487	臺南市	學甲區	學甲段	173-0	1629	一般農業區	養殖用地	1778.42
1488	臺南市	學甲區	學甲段	173-0	1628	一般農業區	養殖用地	10.58
1489	臺南市	學甲區	學甲段	173-0	1627	一般農業區	養殖用地	1645.80
1490	臺南市	學甲區	學甲段	173-0	1626	一般農業區	養殖用地	1709.19
1491	臺南市	學甲區	學甲段	173-0	1625	一般農業區	養殖用地	1911.37
1492	臺南市	學甲區	學甲段	173-0	1617	一般農業區	養殖用地	3680.46
1493	臺南市	學甲區	學甲段	173-0	1616	一般農業區	養殖用地	3497.29
1494	臺南市	學甲區	學甲段	173-0	1614	一般農業區	養殖用地	0.37
1495	臺南市	學甲區	學甲段	173-0	1606-1	一般農業區	養殖用地	176.82
1496	臺南市	學甲區	學甲段	173-0	1606	一般農業區	養殖用地	827.42
1497	臺南市	學甲區	學甲段	173-0	1605	一般農業區	養殖用地	5166.65
1498	臺南市	學甲區	學甲段	173-0	1604	一般農業區	養殖用地	3856.84
1499	臺南市	學甲區	學甲段	173-0	1603	一般農業區	養殖用地	6754.76
1500	臺南市	學甲區	學甲段	172-0	1617	一般農業區	養殖用地	488.44

「資訊公開臺南市學甲區養殖漁業經營結合綠能設施專案計畫專區範圍」

項次	縣市	行政區	段名	地號	魚塭號	土地使用分區	土地使用類別	魚塭面積(平方公尺)
1501	臺南市	學甲區	學甲段	172-0	1616	一般農業區	養殖用地	316.43
1502	臺南市	學甲區	學甲段	172-0	1607	一般農業區	養殖用地	0.03
1503	臺南市	學甲區	學甲段	172-0	1606-1	一般農業區	養殖用地	117.39
1504	臺南市	學甲區	學甲段	172-0	1604	一般農業區	養殖用地	225.18
1505	臺南市	學甲區	學甲段	171-2	1627	一般農業區	養殖用地	3.72
1506	臺南市	學甲區	學甲段	171-2	1626	一般農業區	養殖用地	96.46
1507	臺南市	學甲區	學甲段	171-2	1625	一般農業區	養殖用地	222.19
1508	臺南市	學甲區	學甲段	171-2	1616	一般農業區	養殖用地	97.35
1509	臺南市	學甲區	學甲段	171-1	1606-1	一般農業區	養殖用地	356.73
1510	臺南市	學甲區	學甲段	171-1	1606	一般農業區	養殖用地	976.10
1511	臺南市	學甲區	學甲段	171-0	1618	一般農業區	養殖用地	10.45
1512	臺南市	學甲區	學甲段	171-0	1617	一般農業區	養殖用地	152.44
1513	臺南市	學甲區	學甲段	171-0	1616	一般農業區	養殖用地	284.30
1514	臺南市	學甲區	學甲段	171-0	1607	一般農業區	養殖用地	421.31
1515	臺南市	學甲區	學甲段	171-0	1606-1	一般農業區	養殖用地	415.20
1516	臺南市	學甲區	學甲段	170-0	1618-1	一般農業區	養殖用地	33.96
1517	臺南市	學甲區	學甲段	170-0	1618	一般農業區	養殖用地	528.51
1518	臺南市	學甲區	學甲段	170-0	1616	一般農業區	養殖用地	111.02
1519	臺南市	學甲區	學甲段	170-0	1607	一般農業區	養殖用地	803.18
1520	臺南市	學甲區	學甲段	170-0	1606-1	一般農業區	養殖用地	1199.64
1521	臺南市	學甲區	學甲段	170-0	1606	一般農業區	養殖用地	1788.55
1522	臺南市	學甲區	學甲段	169-0	1629-1	一般農業區	養殖用地	2941.89
1523	臺南市	學甲區	學甲段	169-0	1629	一般農業區	養殖用地	2675.82
1524	臺南市	學甲區	學甲段	169-0	1627	一般農業區	養殖用地	3017.40
1525	臺南市	學甲區	學甲段	169-0	1626	一般農業區	養殖用地	3352.74
1526	臺南市	學甲區	學甲段	169-0	1625	一般農業區	養殖用地	3746.14
1527	臺南市	學甲區	學甲段	169-0	1618-1	一般農業區	養殖用地	1324.41
1528	臺南市	學甲區	學甲段	169-0	1616	一般農業區	養殖用地	159.84
1529	臺南市	學甲區	學甲段	168-0	1618-1	一般農業區	養殖用地	79.60
1530	臺南市	學甲區	學甲段	168-0	1618	一般農業區	養殖用地	257.45
1531	臺南市	學甲區	學甲段	168-0	1607	一般農業區	養殖用地	324.79
1532	臺南市	學甲區	學甲段	168-0	1606-1	一般農業區	養殖用地	237.23
1533	臺南市	學甲區	學甲段	167-1	1606-1	一般農業區	養殖用地	559.55
1534	臺南市	學甲區	學甲段	167-1	1606	一般農業區	養殖用地	1914.23
1535	臺南市	學甲區	學甲段	166-1	1600-1	一般農業區	養殖用地	93.30
1536	臺南市	學甲區	學甲段	166-1	1600	一般農業區	養殖用地	419.34
1537	臺南市	學甲區	學甲段	160-0	1634	一般農業區	養殖用地	12.75
1538	臺南市	學甲區	學甲段	160-0	1624	一般農業區	養殖用地	3366.22
1539	臺南市	學甲區	學甲段	160-0	1623	一般農業區	養殖用地	3267.35
1540	臺南市	學甲區	學甲段	160-0	1622	一般農業區	養殖用地	3080.76
1541	臺南市	學甲區	學甲段	160-0	1621	一般農業區	養殖用地	3493.89
1542	臺南市	學甲區	學甲段	160-0	1620	一般農業區	養殖用地	3290.55
1543	臺南市	學甲區	學甲段	160-0	1619	一般農業區	養殖用地	4091.69
1544	臺南市	學甲區	學甲段	160-0	1618-1	一般農業區	養殖用地	426.45
1545	臺南市	學甲區	學甲段	160-0	1618	一般農業區	養殖用地	2282.97
1546	臺南市	學甲區	學甲段	160-0	1608	一般農業區	養殖用地	73.07
1547	臺南市	學甲區	學甲段	160-0	1607	一般農業區	養殖用地	2688.73
1548	臺南市	學甲區	學甲段	160-0	1606-1	一般農業區	養殖用地	1816.09
1549	臺南市	學甲區	學甲段	160-0	1606	一般農業區	養殖用地	94.20
1550	臺南市	學甲區	學甲段	160-0	1602-1	一般農業區	養殖用地	5724.79
1551	臺南市	學甲區	學甲段	160-0	1602	一般農業區	養殖用地	5643.11
1552	臺南市	學甲區	學甲段	160-0	1601	一般農業區	養殖用地	42.33
1553	臺南市	學甲區	學甲段	160-0	1600-1	一般農業區	養殖用地	5603.42
1554	臺南市	學甲區	學甲段	160-0	1600	一般農業區	養殖用地	144.79
1555	臺南市	學甲區	學甲段	160-0	1600	一般農業區	養殖用地	5161.39
1556	臺南市	學甲區	學甲段	158-0	1624	一般農業區	養殖用地	2109.88
1557	臺南市	學甲區	學甲段	158-0	1623	一般農業區	養殖用地	1956.69
1558	臺南市	學甲區	學甲段	158-0	1622	一般農業區	養殖用地	1729.44
1559	臺南市	學甲區	學甲段	158-0	1621	一般農業區	養殖用地	1727.69
1560	臺南市	學甲區	學甲段	158-0	1620	一般農業區	養殖用地	1604.00

「資訊公開臺南市學甲區養殖漁業經營結合綠能設施專案計畫專區範圍」

項次	縣市	行政區	段名	地號	魚塭號	土地使用分區	土地使用類別	魚塭面積(平方公尺)
1561	臺南市	學甲區	學甲段	158-0	1619	一般農業區	養殖用地	1529.09
1562	臺南市	學甲區	學甲段	158-0	1602	一般農業區	養殖用地	75.28
1563	臺南市	學甲區	學甲段	157-4	1608	一般農業區	養殖用地	399.12
1564	臺南市	學甲區	學甲段	157-3	1634	一般農業區	養殖用地	665.23
1565	臺南市	學甲區	學甲段	157-3	1608	一般農業區	養殖用地	442.09
1566	臺南市	學甲區	學甲段	157-3	1601	一般農業區	養殖用地	717.11
1567	臺南市	學甲區	學甲段	157-1	1608	一般農業區	養殖用地	370.99
1568	臺南市	學甲區	學甲段	157-0	1634	一般農業區	養殖用地	658.24
1569	臺南市	學甲區	學甲段	157-0	1608	一般農業區	養殖用地	550.09
1570	臺南市	學甲區	學甲段	157-0	1601	一般農業區	養殖用地	695.47
1571	臺南市	學甲區	學甲段	156-1	1608	一般農業區	養殖用地	278.26
1572	臺南市	學甲區	學甲段	156-0	1634	一般農業區	養殖用地	843.13
1573	臺南市	學甲區	學甲段	156-0	1608	一般農業區	養殖用地	949.59
1574	臺南市	學甲區	學甲段	156-0	1601	一般農業區	養殖用地	878.16
1575	臺南市	學甲區	學甲段	155-0	1612	一般農業區	養殖用地	1640.87
1576	臺南市	學甲區	學甲段	155-0	1611	一般農業區	養殖用地	1119.34
1577	臺南市	學甲區	學甲段	154-2	1612	一般農業區	養殖用地	1850.13
1578	臺南市	學甲區	學甲段	154-2	1611	一般農業區	養殖用地	1361.14
1579	臺南市	學甲區	學甲段	154-0	1634	一般農業區	養殖用地	611.52
1580	臺南市	學甲區	學甲段	154-0	1608	一般農業區	養殖用地	573.70
1581	臺南市	學甲區	學甲段	154-0	1601	一般農業區	養殖用地	720.31
1582	臺南市	學甲區	學甲段	153-4	1612	一般農業區	養殖用地	1746.96
1583	臺南市	學甲區	學甲段	153-4	1611	一般農業區	養殖用地	1428.67
1584	臺南市	學甲區	學甲段	153-2	1608	一般農業區	養殖用地	146.71
1585	臺南市	學甲區	學甲段	153-1	1608	一般農業區	養殖用地	118.92
1586	臺南市	學甲區	學甲段	153-0	1634	一般農業區	養殖用地	750.87
1587	臺南市	學甲區	學甲段	153-0	1608	一般農業區	養殖用地	822.68
1588	臺南市	學甲區	學甲段	153-0	1601	一般農業區	養殖用地	821.47
1589	臺南市	學甲區	學甲段	152-3	1612	一般農業區	養殖用地	1278.41
1590	臺南市	學甲區	學甲段	152-3	1611	一般農業區	養殖用地	1071.10
1591	臺南市	學甲區	學甲段	152-1	1608	一般農業區	養殖用地	28.02
1592	臺南市	學甲區	學甲段	152-0	1634	一般農業區	養殖用地	581.15
1593	臺南市	學甲區	學甲段	152-0	1608	一般農業區	養殖用地	695.49
1594	臺南市	學甲區	學甲段	152-0	1601	一般農業區	養殖用地	625.69
1595	臺南市	學甲區	學甲段	151-2	1612	一般農業區	養殖用地	1122.12
1596	臺南市	學甲區	學甲段	151-2	1611	一般農業區	養殖用地	1028.08
1597	臺南市	學甲區	學甲段	151-0	1634	一般農業區	養殖用地	607.12
1598	臺南市	學甲區	學甲段	151-0	1608	一般農業區	養殖用地	756.12
1599	臺南市	學甲區	學甲段	151-0	1601	一般農業區	養殖用地	642.33
1600	臺南市	學甲區	學甲段	150-5	1612	一般農業區	養殖用地	965.05
1601	臺南市	學甲區	學甲段	150-5	1611	一般農業區	養殖用地	848.27
1602	臺南市	學甲區	學甲段	150-3	1608	一般農業區	養殖用地	0.35
1603	臺南市	學甲區	學甲段	150-0	1634	一般農業區	養殖用地	471.89
1604	臺南市	學甲區	學甲段	150-0	1608	一般農業區	養殖用地	330.12
1605	臺南市	學甲區	學甲段	150-0	1601	一般農業區	養殖用地	521.13
1606	臺南市	學甲區	學甲段	149-2	1635	一般農業區	養殖用地	396.41
1607	臺南市	學甲區	學甲段	149-2	1612	一般農業區	養殖用地	848.60
1608	臺南市	學甲區	學甲段	149-2	1611	一般農業區	養殖用地	887.43
1609	臺南市	學甲區	學甲段	149-0	1635	一般農業區	養殖用地	15.40
1610	臺南市	學甲區	學甲段	149-0	1634	一般農業區	養殖用地	1143.42
1611	臺南市	學甲區	學甲段	149-0	1611	一般農業區	養殖用地	0.06
1612	臺南市	學甲區	學甲段	149-0	1610	一般農業區	養殖用地	1281.06
1613	臺南市	學甲區	學甲段	149-0	1601	一般農業區	養殖用地	1243.97
1614	臺南市	學甲區	學甲段	148-2	1636	一般農業區	養殖用地	1131.16
1615	臺南市	學甲區	學甲段	148-2	1635	一般農業區	養殖用地	1186.06
1616	臺南市	學甲區	學甲段	148-0	1638-1	一般農業區	養殖用地	316.45
1617	臺南市	學甲區	學甲段	148-0	1638	一般農業區	養殖用地	275.01
1618	臺南市	學甲區	學甲段	148-0	1635	一般農業區	養殖用地	74.13
1619	臺南市	學甲區	學甲段	148-0	1634	一般農業區	養殖用地	159.15
1620	臺南市	學甲區	學甲段	148-0	1610	一般農業區	養殖用地	1269.82

「資訊公開臺南市學甲區養殖漁業經營結合綠能設施專案計畫專區範圍」

項次	縣市	行政區	段名	地號	魚塭號	土地使用分區	土地使用類別	魚塭面積(平方公尺)
1621	臺南市	學甲區	學甲段	148-0	1601	一般農業區	養殖用地	392.99
1622	臺南市	學甲區	學甲段	147-8	1636	一般農業區	養殖用地	1205.76
1623	臺南市	學甲區	學甲段	147-8	1635	一般農業區	養殖用地	1091.82
1624	臺南市	學甲區	學甲段	147-0	1638-1	一般農業區	養殖用地	898.51
1625	臺南市	學甲區	學甲段	147-0	1638	一般農業區	養殖用地	985.75
1626	臺南市	學甲區	學甲段	147-0	1635	一般農業區	養殖用地	52.74
1627	臺南市	學甲區	學甲段	147-0	1610	一般農業區	養殖用地	1227.65
1628	臺南市	學甲區	學甲段	146-2	1636	一般農業區	養殖用地	1312.74
1629	臺南市	學甲區	學甲段	146-2	1635	一般農業區	養殖用地	1059.07
1630	臺南市	學甲區	學甲段	146-0	1638-1	一般農業區	養殖用地	737.73
1631	臺南市	學甲區	學甲段	146-0	1638	一般農業區	養殖用地	883.69
1632	臺南市	學甲區	學甲段	146-0	1635	一般農業區	養殖用地	57.83
1633	臺南市	學甲區	學甲段	146-0	1610	一般農業區	養殖用地	888.82
1634	臺南市	學甲區	學甲段	145-2	1636	一般農業區	養殖用地	1349.83
1635	臺南市	學甲區	學甲段	145-2	1635	一般農業區	養殖用地	1105.97
1636	臺南市	學甲區	學甲段	145-0	1638-1	一般農業區	養殖用地	879.81
1637	臺南市	學甲區	學甲段	145-0	1638	一般農業區	養殖用地	1020.73
1638	臺南市	學甲區	學甲段	145-0	1635	一般農業區	養殖用地	82.59
1639	臺南市	學甲區	學甲段	145-0	1610	一般農業區	養殖用地	1102.54
1640	臺南市	學甲區	學甲段	144-5	1636	一般農業區	養殖用地	1712.27
1641	臺南市	學甲區	學甲段	144-5	1635	一般農業區	養殖用地	1434.04
1642	臺南市	學甲區	學甲段	144-4	1610	一般農業區	養殖用地	570.95
1643	臺南市	學甲區	學甲段	144-4	1609	一般農業區	養殖用地	6.60
1644	臺南市	學甲區	學甲段	144-0	1638-1	一般農業區	養殖用地	1138.42
1645	臺南市	學甲區	學甲段	144-0	1638	一般農業區	養殖用地	1342.02
1646	臺南市	學甲區	學甲段	144-0	1635	一般農業區	養殖用地	47.34
1647	臺南市	學甲區	學甲段	144-0	1610	一般農業區	養殖用地	133.83
1648	臺南市	學甲區	學甲段	137-5	1341	一般農業區	養殖用地	565.83
1649	臺南市	學甲區	學甲段	137-4	1342	一般農業區	養殖用地	7.24
1650	臺南市	學甲區	學甲段	137-3	1342-1	一般農業區	養殖用地	3008.20
1651	臺南市	學甲區	學甲段	137-3	1342	一般農業區	養殖用地	3121.11
1652	臺南市	學甲區	學甲段	137-2	1609	一般農業區	養殖用地	408.15
1653	臺南市	學甲區	學甲段	137-2	1387	一般農業區	養殖用地	7434.63
1654	臺南市	學甲區	學甲段	137-2	1342-1	一般農業區	養殖用地	45.44
1655	臺南市	學甲區	學甲段	137-2	1342	一般農業區	養殖用地	519.15
1656	臺南市	學甲區	學甲段	137-2	1341	一般農業區	養殖用地	6992.73
1657	臺南市	學甲區	學甲段	137-0	1640-1	一般農業區	養殖用地	3994.55
1658	臺南市	學甲區	學甲段	137-0	1640	一般農業區	養殖用地	3744.44
1659	臺南市	學甲區	學甲段	137-0	1638-1	一般農業區	養殖用地	156.58
1660	臺南市	學甲區	學甲段	137-0	1638	一般農業區	養殖用地	314.33
1661	臺南市	學甲區	學甲段	137-0	1609	一般農業區	養殖用地	6157.75
1662	臺南市	學甲區	學甲段	136-10	1388	一般農業區	養殖用地	157.28
1663	臺南市	學甲區	學甲段	136-10	1342	一般農業區	養殖用地	92.40
1664	臺南市	學甲區	學甲段	136-9	1642	一般農業區	養殖用地	1229.45
1665	臺南市	學甲區	學甲段	136-9	1639	一般農業區	養殖用地	1286.54
1666	臺南市	學甲區	學甲段	136-8	1639	一般農業區	養殖用地	1046.31
1667	臺南市	學甲區	學甲段	136-6	1640	一般農業區	養殖用地	168.59
1668	臺南市	學甲區	學甲段	136-6	1639	一般農業區	養殖用地	121.34
1669	臺南市	學甲區	學甲段	136-6	1638	一般農業區	養殖用地	162.47
1670	臺南市	學甲區	學甲段	136-6	1636	一般農業區	養殖用地	1106.50
1671	臺南市	學甲區	學甲段	136-6	1635	一般農業區	養殖用地	971.65
1672	臺南市	學甲區	學甲段	136-5	1640	一般農業區	養殖用地	342.65
1673	臺南市	學甲區	學甲段	136-5	1639	一般農業區	養殖用地	81.64
1674	臺南市	學甲區	學甲段	136-4	1642	一般農業區	養殖用地	867.02
1675	臺南市	學甲區	學甲段	136-3	1642	一般農業區	養殖用地	1084.53
1676	臺南市	學甲區	學甲段	136-3	1641	一般農業區	養殖用地	0.23
1677	臺南市	學甲區	學甲段	136-3	1639	一般農業區	養殖用地	918.28
1678	臺南市	學甲區	學甲段	136-2	1640	一般農業區	養殖用地	617.11
1679	臺南市	學甲區	學甲段	136-2	1639	一般農業區	養殖用地	164.79
1680	臺南市	學甲區	學甲段	136-0	1641	一般農業區	養殖用地	5148.51

「資訊公開臺南市學甲區養殖漁業經營結合綠能設施專案計畫專區範圍」

項次	縣市	行政區	段名	地號	魚塭號	土地使用分區	土地使用類別	魚塭面積(平方公尺)
1681	臺南市	學甲區	學甲段	136-0	1640	一般農業區	養殖用地	113.79
1682	臺南市	學甲區	學甲段	136-0	1387	一般農業區	養殖用地	530.40
1683	臺南市	學甲區	學甲段	135-3	1388	一般農業區	養殖用地	4476.20
1684	臺南市	學甲區	學甲段	135-3	1342	一般農業區	養殖用地	565.63
1685	臺南市	學甲區	學甲段	135-0	1388	一般農業區	養殖用地	4058.24
1686	臺南市	學甲區	學甲段	135-0	1358-1	一般農業區	養殖用地	68.28
1687	臺南市	學甲區	學甲段	134-0	1358-1	一般農業區	養殖用地	873.35
1688	臺南市	學甲區	學甲段	131-2	1388	一般農業區	養殖用地	496.46
1689	臺南市	學甲區	學甲段	131-2	1375-1	一般農業區	養殖用地	2689.31
1690	臺南市	學甲區	學甲段	131-2	1375	一般農業區	養殖用地	2984.17
1691	臺南市	學甲區	學甲段	131-2	1358-1	一般農業區	養殖用地	157.84
1692	臺南市	學甲區	學甲段	131-2	1357	一般農業區	養殖用地	6609.53
1693	臺南市	學甲區	學甲段	131-2	1342-1	一般農業區	養殖用地	1165.42
1694	臺南市	學甲區	學甲段	131-2	1342	一般農業區	養殖用地	1286.10
1695	臺南市	學甲區	學甲段	131-1	1375-1	一般農業區	養殖用地	1043.60
1696	臺南市	學甲區	學甲段	131-1	1375	一般農業區	養殖用地	1235.23
1697	臺南市	學甲區	學甲段	131-1	1357	一般農業區	養殖用地	2575.54
1698	臺南市	學甲區	學甲段	131-0	1374-1	一般農業區	養殖用地	993.11
1699	臺南市	學甲區	學甲段	131-0	1374	一般農業區	養殖用地	1994.70
1700	臺南市	學甲區	學甲段	131-0	1373	一般農業區	養殖用地	2190.86
1701	臺南市	學甲區	學甲段	130-0	1374-1	一般農業區	養殖用地	2403.45
1702	臺南市	學甲區	學甲段	130-0	1374	一般農業區	養殖用地	4900.43
1703	臺南市	學甲區	學甲段	130-0	1373	一般農業區	養殖用地	5464.28
1704	臺南市	學甲區	學甲段	130-0	1372	一般農業區	養殖用地	4869.99
1705	臺南市	學甲區	學甲段	130-0	1371	一般農業區	養殖用地	4097.65
1706	臺南市	學甲區	學甲段	130-0	1370-2	一般農業區	養殖用地	1310.46
1707	臺南市	學甲區	學甲段	130-0	1370-1	一般農業區	養殖用地	1568.92
1708	臺南市	學甲區	學甲段	130-0	1370	一般農業區	養殖用地	1377.36
1709	臺南市	學甲區	學甲段	130-0	1351-1	一般農業區	養殖用地	0.31
1710	臺南市	學甲區	學甲段	129-2	1370-2	一般農業區	養殖用地	4022.86
1711	臺南市	學甲區	學甲段	129-2	1370-1	一般農業區	養殖用地	3268.53
1712	臺南市	學甲區	學甲段	129-2	1370	一般農業區	養殖用地	3597.80
1713	臺南市	學甲區	學甲段	129-2	1369	一般農業區	養殖用地	367.65
1714	臺南市	學甲區	學甲段	129-2	1368	一般農業區	養殖用地	93.35
1715	臺南市	學甲區	學甲段	129-0	1369	一般農業區	養殖用地	7942.27
1716	臺南市	學甲區	學甲段	129-0	1368	一般農業區	養殖用地	7905.03
1717	臺南市	學甲區	學甲段	126-0	1376-1	一般農業區	養殖用地	3.39
1718	臺南市	學甲區	學甲段	126-0	1376	一般農業區	養殖用地	292.39
1719	臺南市	學甲區	學甲段	125-1	1376-1	一般農業區	養殖用地	403.40
1720	臺南市	學甲區	學甲段	125-1	1376	一般農業區	養殖用地	985.51
1721	臺南市	學甲區	學甲段	124-0	1376-1	一般農業區	養殖用地	156.85
1722	臺南市	學甲區	學甲段	124-0	1376	一般農業區	養殖用地	919.78
1723	臺南市	學甲區	學甲段	123-0	1376-1	一般農業區	養殖用地	112.55
1724	臺南市	學甲區	學甲段	123-0	1376	一般農業區	養殖用地	2144.81
1725	臺南市	學甲區	學甲段	123-0	1148	一般農業區	養殖用地	305.50
1726	臺南市	學甲區	學甲段	122-0	1376	一般農業區	養殖用地	0.19
1727	臺南市	學甲區	學甲段	122-0	1149	一般農業區	養殖用地	179.56
1728	臺南市	學甲區	學甲段	122-0	1148	一般農業區	養殖用地	2554.50
1729	臺南市	學甲區	學甲段	121-0	1149	一般農業區	養殖用地	173.75
1730	臺南市	學甲區	學甲段	120-2	1150-1	一般農業區	養殖用地	10.28
1731	臺南市	學甲區	學甲段	119-0	1150-1	一般農業區	養殖用地	940.42
1732	臺南市	學甲區	學甲段	118-2	1150-1	一般農業區	養殖用地	49.31
1733	臺南市	學甲區	學甲段	118-0	1150-1	一般農業區	養殖用地	687.26
1734	臺南市	學甲區	學甲段	117-3	1150-1	一般農業區	養殖用地	38.11
1735	臺南市	學甲區	學甲段	117-2	1150-1	一般農業區	養殖用地	50.89
1736	臺南市	學甲區	學甲段	67-2	1159	一般農業區	農牧用地	1318.51
1737	臺南市	學甲區	學甲段	67-2	1131	一般農業區	農牧用地	350.32
1738	臺南市	學甲區	學甲段	54-0	1366	一般農業區	養殖用地	2329.97
1739	臺南市	學甲區	學甲段	51-0	1366	一般農業區	養殖用地	3029.31
1740	臺南市	學甲區	學甲段	50-0	1369	一般農業區	養殖用地	255.87

「資訊公開臺南市學甲區養殖漁業經營結合綠能設施專案計畫專區範圍」

項次	縣市	行政區	段名	地號	魚塭號	土地使用分區	土地使用類別	魚塭面積(平方公尺)
1741	臺南市	學甲區	學甲段	50-0	1367	一般農業區	養殖用地	3667.18
1742	臺南市	學甲區	學甲段	50-0	1366	一般農業區	養殖用地	1884.25
1743	臺南市	學甲區	學甲段	47-9	1162	一般農業區	養殖用地	9770.21
1744	臺南市	學甲區	學甲段	47-9	1159	一般農業區	養殖用地	10217.66
1745	臺南市	學甲區	學甲段	47-9	1145	一般農業區	養殖用地	2955.08
1746	臺南市	學甲區	學甲段	47-9	1131	一般農業區	養殖用地	4152.03
1747	臺南市	學甲區	學甲段	47-7	1355	一般農業區	養殖用地	446.98
1748	臺南市	學甲區	學甲段	47-7	1354-1	一般農業區	養殖用地	253.48
1749	臺南市	學甲區	學甲段	47-7	1130	一般農業區	養殖用地	0.27
1750	臺南市	學甲區	學甲段	47-6	1130	一般農業區	養殖用地	160.34
1751	臺南市	學甲區	學甲段	47-3	1131	一般農業區	養殖用地	374.96
1752	臺南市	學甲區	學甲段	47-3	1130	一般農業區	養殖用地	16.83
1753	臺南市	學甲區	學甲段	47-1	1355	一般農業區	養殖用地	849.80
1754	臺南市	學甲區	學甲段	47-1	1354-1	一般農業區	養殖用地	798.97
1755	臺南市	學甲區	學甲段	47-1	1354	一般農業區	養殖用地	792.14
1756	臺南市	學甲區	學甲段	47-1	1350-1	一般農業區	養殖用地	1176.75
1757	臺南市	學甲區	學甲段	47-1	1348	一般農業區	養殖用地	756.96
1758	臺南市	學甲區	學甲段	47-1	1130	一般農業區	養殖用地	800.90
1759	臺南市	學甲區	學甲段	47-0	1364	一般農業區	養殖用地	7602.67
1760	臺南市	學甲區	學甲段	47-0	1362	一般農業區	養殖用地	8927.00
1761	臺南市	學甲區	學甲段	47-0	1162	一般農業區	養殖用地	1579.60
1762	臺南市	學甲區	學甲段	47-0	1145	一般農業區	養殖用地	9735.01
1763	臺南市	學甲區	學甲段	47-0	1131	一般農業區	養殖用地	6495.20
1764	臺南市	學甲區	學甲段	47-0	1130	一般農業區	養殖用地	6979.66
1765	臺南市	學甲區	學甲段	46-0	1362	一般農業區	養殖用地	231.31
1766	臺南市	學甲區	學甲段	46-0	1361-1	一般農業區	養殖用地	1030.89
1767	臺南市	學甲區	學甲段	46-0	1361	一般農業區	養殖用地	2006.76
1768	臺南市	學甲區	學甲段	46-0	1355	一般農業區	養殖用地	2501.47
1769	臺南市	學甲區	學甲段	46-0	1130	一般農業區	養殖用地	116.47
1770	臺南市	學甲區	學甲段	45-0	1361-1	一般農業區	養殖用地	587.98
1771	臺南市	學甲區	學甲段	45-0	1361	一般農業區	養殖用地	3715.06
1772	臺南市	學甲區	學甲段	45-0	1355	一般農業區	養殖用地	4740.53
1773	臺南市	學甲區	學甲段	44-0	1369	一般農業區	養殖用地	4.33
1774	臺南市	學甲區	學甲段	44-0	1361	一般農業區	養殖用地	1205.18
1775	臺南市	學甲區	學甲段	43-0	1370-1	一般農業區	養殖用地	24.15
1776	臺南市	學甲區	學甲段	43-0	1353	一般農業區	養殖用地	707.44
1777	臺南市	學甲區	學甲段	43-0	1352	一般農業區	養殖用地	2374.99
1778	臺南市	學甲區	學甲段	42-0	1361	一般農業區	養殖用地	31.26
1779	臺南市	學甲區	學甲段	42-0	1355	一般農業區	養殖用地	234.45
1780	臺南市	學甲區	學甲段	42-0	1354-1	一般農業區	養殖用地	4028.52
1781	臺南市	學甲區	學甲段	42-0	1353	一般農業區	養殖用地	2150.96
1782	臺南市	學甲區	學甲段	41-1	1360-1	一般農業區	養殖用地	0.87
1783	臺南市	學甲區	學甲段	40-0	1370-1	一般農業區	養殖用地	32.59
1784	臺南市	學甲區	學甲段	40-0	1360-1	一般農業區	養殖用地	31.71
1785	臺南市	學甲區	學甲段	40-0	1360	一般農業區	養殖用地	5533.42
1786	臺南市	學甲區	學甲段	40-0	1353	一般農業區	養殖用地	60.35
1787	臺南市	學甲區	學甲段	40-0	1352	一般農業區	養殖用地	235.65
1788	臺南市	學甲區	學甲段	39-0	1360	一般農業區	養殖用地	371.98
1789	臺南市	學甲區	學甲段	39-0	1354	一般農業區	養殖用地	0.60
1790	臺南市	學甲區	學甲段	39-0	1351-1	一般農業區	養殖用地	361.80
1791	臺南市	學甲區	學甲段	39-0	1351	一般農業區	養殖用地	169.85
1792	臺南市	學甲區	學甲段	37-1	1354	一般農業區	養殖用地	186.78
1793	臺南市	學甲區	學甲段	37-1	1351-2	一般農業區	養殖用地	876.62
1794	臺南市	學甲區	學甲段	37-1	1350-1	一般農業區	養殖用地	1875.77
1795	臺南市	學甲區	學甲段	37-0	1360-1	一般農業區	養殖用地	653.38
1796	臺南市	學甲區	學甲段	37-0	1354-1	一般農業區	養殖用地	1486.71
1797	臺南市	學甲區	學甲段	37-0	1354	一般農業區	養殖用地	5668.94
1798	臺南市	學甲區	學甲段	37-0	1353	一般農業區	養殖用地	31.47
1799	臺南市	學甲區	學甲段	36-0	1354	一般農業區	養殖用地	1.81
1800	臺南市	學甲區	學甲段	36-0	1351-2	一般農業區	養殖用地	614.50

「資訊公開臺南市學甲區養殖漁業經營結合綠能設施專案計畫專區範圍」

項次	縣市	行政區	段名	地號	魚塭號	土地使用分區	土地使用類別	魚塭面積(平方公尺)
1801	臺南市	學甲區	學甲段	36-0	1351-1	一般農業區	養殖用地	2825.94
1802	臺南市	學甲區	學甲段	36-0	1351	一般農業區	養殖用地	2748.10
1803	臺南市	學甲區	學甲段	35-0	1351-2	一般農業區	養殖用地	2389.30
1804	臺南市	學甲區	學甲段	35-0	1351-1	一般農業區	養殖用地	2995.21
1805	臺南市	學甲區	學甲段	35-0	1351	一般農業區	養殖用地	3048.91
1806	臺南市	學甲區	學甲段	35-0	1350-1	一般農業區	養殖用地	132.68
1807	臺南市	學甲區	學甲段	34-0	1351-2	一般農業區	養殖用地	283.89
1808	臺南市	學甲區	學甲段	34-0	1350-1	一般農業區	養殖用地	2642.35
1809	臺南市	學甲區	學甲段	29-0	1350-1	一般農業區	養殖用地	180.57
1810	臺南市	學甲區	學甲段	29-0	1348	一般農業區	養殖用地	1883.73
1811	臺南市	學甲區	學甲段	27-4	1339-1	一般農業區	養殖用地	933.74
1812	臺南市	學甲區	學甲段	27-4	1335	一般農業區	養殖用地	20.32
1813	臺南市	學甲區	學甲段	27-1	1348	一般農業區	養殖用地	4.99
1814	臺南市	學甲區	學甲段	27-1	1346-2	一般農業區	養殖用地	894.47
1815	臺南市	學甲區	學甲段	27-1	1346-1	一般農業區	養殖用地	318.27
1816	臺南市	學甲區	學甲段	23-2	1351-2	一般農業區	養殖用地	6.88
1817	臺南市	學甲區	學甲段	23-2	1350-1	一般農業區	養殖用地	22.27
1818	臺南市	學甲區	學甲段	23-2	1349-1	一般農業區	養殖用地	5006.51
1819	臺南市	學甲區	學甲段	23-2	1349	一般農業區	養殖用地	4785.83
1820	臺南市	學甲區	學甲段	23-2	1348-1	一般農業區	養殖用地	3992.64
1821	臺南市	學甲區	學甲段	23-2	1348	一般農業區	養殖用地	2444.95
1822	臺南市	學甲區	學甲段	23-2	1346-1	一般農業區	養殖用地	1682.67
1823	臺南市	學甲區	學甲段	23-2	1346	一般農業區	養殖用地	1492.17
1824	臺南市	學甲區	學甲段	23-2	1345-1	一般農業區	養殖用地	558.56
1825	臺南市	學甲區	學甲段	23-2	1345	一般農業區	養殖用地	449.82
1826	臺南市	學甲區	學甲段	23-0	1349-1	一般農業區	養殖用地	288.69
1827	臺南市	學甲區	學甲段	23-0	1346-2	一般農業區	養殖用地	3793.90
1828	臺南市	學甲區	學甲段	23-0	1346-1	一般農業區	養殖用地	854.23
1829	臺南市	學甲區	學甲段	23-0	1346	一般農業區	養殖用地	3725.26
1830	臺南市	學甲區	學甲段	23-0	1345-2	一般農業區	養殖用地	1040.93
1831	臺南市	學甲區	學甲段	23-0	1345-1	一般農業區	養殖用地	3379.69
1832	臺南市	學甲區	學甲段	23-0	1345	一般農業區	養殖用地	4049.85
1833	臺南市	學甲區	學甲段	23-0	1344	一般農業區	養殖用地	5650.28
1834	臺南市	學甲區	學甲段	23-0	1342-1	一般農業區	養殖用地	1.16
1835	臺南市	學甲區	學甲段	22-1	1347	一般農業區	養殖用地	18.67
1836	臺南市	學甲區	學甲段	22-0	1347	一般農業區	養殖用地	280.76
1837	臺南市	學甲區	學甲段	22-0	1343	一般農業區	養殖用地	820.50
1838	臺南市	學甲區	學甲段	22-0	1339-1	一般農業區	養殖用地	276.23
1839	臺南市	學甲區	學甲段	18-1	1347	一般農業區	農牧用地	484.14
1840	臺南市	學甲區	學甲段	17-0	1347	一般農業區	農牧用地	2890.03
1841	臺南市	學甲區	學甲段	17-0	1343	一般農業區	農牧用地	3021.48
1842	臺南市	學甲區	學甲段	17-0	1340	一般農業區	農牧用地	5429.46
1843	臺南市	學甲區	學甲段	17-0	1339-1	一般農業區	農牧用地	1738.05
1844	臺南市	學甲區	學甲段	16-14	1595	一般農業區	農牧用地	147.68
1845	臺南市	學甲區	學甲段	16-13	1595	一般農業區	農牧用地	115.14
1846	臺南市	學甲區	學甲段	16-12	1595	一般農業區	農牧用地	425.25
1847	臺南市	學甲區	學甲段	16-11	1595	一般農業區	農牧用地	80.01
1848	臺南市	學甲區	學甲段	16-10	1593	一般農業區	農牧用地	478.46
1849	臺南市	學甲區	學甲段	16-9	1593	一般農業區	農牧用地	202.67
1850	臺南市	學甲區	學甲段	16-8	1595	一般農業區	農牧用地	230.96
1851	臺南市	學甲區	學甲段	16-8	1593-1	一般農業區	農牧用地	176.45
1852	臺南市	學甲區	學甲段	16-7	1595	一般農業區	農牧用地	250.89
1853	臺南市	學甲區	學甲段	16-6	1595	一般農業區	農牧用地	235.64
1854	臺南市	學甲區	學甲段	16-5	1595	一般農業區	農牧用地	2817.46
1855	臺南市	學甲區	學甲段	16-4	1595	一般農業區	農牧用地	606.17
1856	臺南市	學甲區	學甲段	16-4	1593	一般農業區	農牧用地	27.88
1857	臺南市	學甲區	學甲段	16-3	1593	一般農業區	農牧用地	36.35
1858	臺南市	學甲區	學甲段	16-2	1595	一般農業區	農牧用地	250.83
1859	臺南市	學甲區	學甲段	16-2	1593	一般農業區	農牧用地	1447.51
1860	臺南市	學甲區	學甲段	16-2	1592	一般農業區	農牧用地	589.01

「資訊公開臺南市學甲區養殖漁業經營結合綠能設施專案計畫專區範圍」

項次	縣市	行政區	段名	地號	魚塭號	土地使用分區	土地使用類別	魚塭面積(平方公尺)
1861	臺南市	學甲區	學甲段	16-1	1595	一般農業區	農牧用地	1398.13
1862	臺南市	學甲區	學甲段	16-1	1593-1	一般農業區	農牧用地	3505.29
1863	臺南市	學甲區	學甲段	16-1	1593	一般農業區	農牧用地	2309.18
1864	臺南市	學甲區	學甲段	16-0	1593-1	一般農業區	農牧用地	1235.55
1865	臺南市	學甲區	學甲段	16-0	1593	一般農業區	農牧用地	419.66
1866	臺南市	學甲區	學甲段	16-0	1592-1	一般農業區	農牧用地	2024.45
1867	臺南市	學甲區	學甲段	16-0	1592	一般農業區	農牧用地	1129.61
1868	臺南市	學甲區	學甲段	15-4	1599-1	一般農業區	農牧用地	58.92
1869	臺南市	學甲區	學甲段	15-4	1599	一般農業區	農牧用地	1032.55
1870	臺南市	學甲區	學甲段	15-4	1336	一般農業區	農牧用地	248.05
1871	臺南市	學甲區	學甲段	15-3	1340	一般農業區	農牧用地	7.00
1872	臺南市	學甲區	學甲段	15-3	1336-1	一般農業區	農牧用地	2.37
1873	臺南市	學甲區	學甲段	15-3	1336	一般農業區	農牧用地	985.47
1874	臺南市	學甲區	學甲段	15-2	1599-1	一般農業區	農牧用地	179.14
1875	臺南市	學甲區	學甲段	15-2	1599	一般農業區	農牧用地	1.00
1876	臺南市	學甲區	學甲段	15-2	1592-1	一般農業區	農牧用地	2.50
1877	臺南市	學甲區	學甲段	15-1	1599-1	一般農業區	農牧用地	64.13
1878	臺南市	學甲區	學甲段	15-1	1592-1	一般農業區	農牧用地	1413.31
1879	臺南市	學甲區	學甲段	15-1	1592	一般農業區	農牧用地	400.47
1880	臺南市	學甲區	學甲段	15-0	1340	一般農業區	農牧用地	61.68
1881	臺南市	學甲區	學甲段	15-0	1336-1	一般農業區	農牧用地	850.58
1882	臺南市	學甲區	學甲段	14-4	1599	一般農業區	農牧用地	804.72
1883	臺南市	學甲區	學甲段	14-3	1599-1	一般農業區	農牧用地	247.21
1884	臺南市	學甲區	學甲段	14-3	1599	一般農業區	農牧用地	493.49
1885	臺南市	學甲區	學甲段	14-2	1599	一般農業區	農牧用地	78.50
1886	臺南市	學甲區	學甲段	14-2	1336-1	一般農業區	農牧用地	23.74
1887	臺南市	學甲區	學甲段	14-2	1336	一般農業區	農牧用地	1500.16
1888	臺南市	學甲區	學甲段	14-1	1336-1	一般農業區	農牧用地	1180.73
1889	臺南市	學甲區	學甲段	14-0	1599-1	一般農業區	農牧用地	530.99
1890	臺南市	學甲區	學甲段	14-0	1592-1	一般農業區	農牧用地	344.97
1891	臺南市	學甲區	學甲段	14-0	1592	一般農業區	農牧用地	90.65
1892	臺南市	學甲區	學甲段	14-0	1591	一般農業區	農牧用地	375.95
1893	臺南市	學甲區	學甲段	13-2	1599-1	一般農業區	農牧用地	1053.34
1894	臺南市	學甲區	學甲段	13-2	1591	一般農業區	農牧用地	1052.57
1895	臺南市	學甲區	學甲段	13-1	1599-1	一般農業區	農牧用地	148.10
1896	臺南市	學甲區	學甲段	13-1	1599	一般農業區	農牧用地	1437.75
1897	臺南市	學甲區	學甲段	13-1	1336-1	一般農業區	農牧用地	34.53
1898	臺南市	學甲區	學甲段	13-1	1336	一般農業區	農牧用地	1632.67
1899	臺南市	學甲區	學甲段	13-0	1336-1	一般農業區	農牧用地	1282.40
1900	臺南市	學甲區	學甲段	12-4	1599-1	一般農業區	農牧用地	162.03
1901	臺南市	學甲區	學甲段	12-4	1591	一般農業區	農牧用地	98.33
1902	臺南市	學甲區	學甲段	12-3	1599-1	一般農業區	農牧用地	4.92
1903	臺南市	學甲區	學甲段	12-3	1599	一般農業區	農牧用地	214.84
1904	臺南市	學甲區	學甲段	12-3	1336-1	一般農業區	農牧用地	9.15
1905	臺南市	學甲區	學甲段	12-3	1336	一般農業區	農牧用地	318.56
1906	臺南市	學甲區	學甲段	12-2	1336-1	一般農業區	農牧用地	633.03
1907	臺南市	學甲區	學甲段	12-1	1599-1	一般農業區	農牧用地	27.91
1908	臺南市	學甲區	學甲段	12-1	1599	一般農業區	農牧用地	542.25
1909	臺南市	學甲區	學甲段	12-1	1336-1	一般農業區	農牧用地	11.24
1910	臺南市	學甲區	學甲段	12-1	1336	一般農業區	農牧用地	511.76
1911	臺南市	學甲區	學甲段	12-0	1599-1	一般農業區	農牧用地	535.29
1912	臺南市	學甲區	學甲段	12-0	1591	一般農業區	農牧用地	421.05
1913	臺南市	學甲區	學甲段	11-3	1599-1	一般農業區	農牧用地	828.02
1914	臺南市	學甲區	學甲段	11-3	1591	一般農業區	農牧用地	238.85
1915	臺南市	學甲區	學甲段	11-1	1599-1	一般農業區	農牧用地	4.48
1916	臺南市	學甲區	學甲段	11-1	1599	一般農業區	農牧用地	873.57
1917	臺南市	學甲區	學甲段	11-1	1336-1	一般農業區	農牧用地	24.85
1918	臺南市	學甲區	學甲段	11-1	1336	一般農業區	農牧用地	929.31
1919	臺南市	學甲區	學甲段	11-0	1336-1	一般農業區	農牧用地	609.59
1920	臺南市	學甲區	學甲段	10-11	1599-1	一般農業區	農牧用地	185.53

「資訊公開臺南市學甲區養殖漁業經營結合綠能設施專案計畫專區範圍」

項次	縣市	行政區	段名	地號	魚塭號	土地使用分區	土地使用類別	魚塭面積(平方公尺)
1921	臺南市	學甲區	學甲段	10-6	1336	一般農業區	農牧用地	26.01
1922	臺南市	學甲區	學甲段	10-5	1336-1	一般農業區	農牧用地	1473.90
1923	臺南市	學甲區	學甲段	10-4	1599	一般農業區	農牧用地	973.77
1924	臺南市	學甲區	學甲段	10-4	1336-1	一般農業區	農牧用地	11.06
1925	臺南市	學甲區	學甲段	10-4	1336	一般農業區	農牧用地	1929.57
1926	臺南市	學甲區	學甲段	10-1	1599-1	一般農業區	農牧用地	406.62
1927	臺南市	學甲區	學甲段	10-1	1591	一般農業區	農牧用地	445.17
1928	臺南市	學甲區	學甲段	10-0	1335	一般農業區	農牧用地	218.95
1929	臺南市	學甲區	學甲段	9-4	1335	一般農業區	農牧用地	741.31
1930	臺南市	學甲區	學甲段	9-3	1335	一般農業區	農牧用地	290.51
1931	臺南市	學甲區	學甲段	9-0	1598	一般農業區	農牧用地	2.70
1932	臺南市	學甲區	學甲段	9-0	1597	一般農業區	農牧用地	1323.12
1933	臺南市	學甲區	學甲段	9-0	1596	一般農業區	農牧用地	529.47
1934	臺南市	學甲區	學甲段	8-4	1335	一般農業區	農牧用地	89.93
1935	臺南市	學甲區	學甲段	8-3	1335	一般農業區	農牧用地	360.70
1936	臺南市	學甲區	學甲段	8-0	1335	一般農業區	農牧用地	1164.51
1937	臺南市	學甲區	學甲段	7-0	1598	一般農業區	農牧用地	11.62
1938	臺南市	學甲區	學甲段	7-0	1597	一般農業區	農牧用地	289.42
1939	臺南市	學甲區	學甲段	6-2	1335	一般農業區	農牧用地	284.61
1940	臺南市	學甲區	學甲段	6-0	1598	一般農業區	農牧用地	62.38
1941	臺南市	學甲區	學甲段	6-0	1597	一般農業區	農牧用地	669.99
1942	臺南市	學甲區	學甲段	6-0	1596	一般農業區	農牧用地	46.13
1943	臺南市	學甲區	學甲段	5-2	1598	一般農業區	農牧用地	101.62
1944	臺南市	學甲區	學甲段	5-2	1597	一般農業區	農牧用地	848.43
1945	臺南市	學甲區	學甲段	5-2	1596	一般農業區	農牧用地	9.31
1946	臺南市	學甲區	學甲段	5-0	1335	一般農業區	農牧用地	192.89
1947	臺南市	學甲區	學甲段	4-3	1598	一般農業區	農牧用地	1983.68
1948	臺南市	學甲區	學甲段	4-3	1597	一般農業區	農牧用地	2404.02
1949	臺南市	學甲區	學甲段	4-3	1596	一般農業區	農牧用地	611.17
1950	臺南市	學甲區	學甲段	4-2	1335	一般農業區	農牧用地	71.06
1951	臺南市	學甲區	學甲段	4-1	1598	一般農業區	農牧用地	4911.50
1952	臺南市	學甲區	學甲段	4-0	1598	一般農業區	農牧用地	19.49
1953	臺南市	學甲區	學甲段	4-0	1597	一般農業區	農牧用地	586.16
1954	臺南市	學甲區	學甲段	3-2	1597	一般農業區	農牧用地	94.92
1955	臺南市	學甲區	學甲段	3-2	1334	一般農業區	農牧用地	52.44
1956	臺南市	學甲區	學甲段	3-1	1334-1	一般農業區	農牧用地	531.79
1957	臺南市	學甲區	學甲段	3-1	1334	一般農業區	農牧用地	469.69
1958	臺南市	學甲區	學甲段	3-0	1334-1	一般農業區	農牧用地	358.27
1959	臺南市	學甲區	學甲段	2-2	1334-1	一般農業區	農牧用地	635.57
1960	臺南市	學甲區	學甲段	2-1	1334-1	一般農業區	農牧用地	401.27
1961	臺南市	學甲區	學甲段	2-1	1334	一般農業區	農牧用地	1381.84
1962	臺南市	學甲區	學甲段	2-0	1334	一般農業區	農牧用地	431.46
1963	臺南市	學甲區	學甲段	1-3	1335	一般農業區	農牧用地	1689.70
1964	臺南市	學甲區	學甲段	1-3	1334-1	一般農業區	農牧用地	2355.74
1965	臺南市	學甲區	學甲段	1-3	1334	一般農業區	農牧用地	376.08
1966	臺南市	學甲區	學甲段	1-2	1334-1	一般農業區	農牧用地	9.34
1967	臺南市	學甲區	學甲段	1-2	1334	一般農業區	農牧用地	609.19
1968	臺南市	學甲區	學甲段	1-1	1334	一般農業區	農牧用地	352.24
1969	臺南市	學甲區	學甲段	1-0	1334-1	一般農業區	農牧用地	775.62
1970	臺南市	學甲區	學甲段	1-0	1334	一般農業區	農牧用地	1748.73
1971	臺南市	北門區	鯤江段	858-0	2617	一般農業區	養殖用地	4.35
1972	臺南市	北門區	鯤江段	858-0	2431	一般農業區	養殖用地	303.74
1973	臺南市	北門區	鯤江段	858-0	2402	一般農業區	養殖用地	298.69
1974	臺南市	北門區	鯤江段	857-0	2617	一般農業區	養殖用地	0.72
1975	臺南市	北門區	鯤江段	856-0	2617	一般農業區	養殖用地	8.44
1976	臺南市	北門區	鯤江段	835-0	2611	一般農業區	養殖用地	382.97
1977	臺南市	北門區	玉港段	1043-0	2803	特定農業區	農牧用地	41.52
1978	臺南市	北門區	玉港段	1042-0	2803	特定農業區	農牧用地	7.48
1979	臺南市	北門區	玉港段	923-0	2803	一般農業區	農牧用地	2292.88
1980	臺南市	北門區	玉港段	922-0	2803	一般農業區	農牧用地	2556.12

「資訊公開臺南市學甲區養殖漁業經營結合綠能設施專案計畫專區範圍」

項次	縣市	行政區	段名	地號	魚塭號	土地使用分區	土地使用類別	魚塭面積(平方公尺)
1981	臺南市	北門區	玉港段	547-0	2703	一般農業區	養殖用地	7.35
1982	臺南市	北門區	玉港段	42-0	2703	一般農業區	農牧用地	2.40
1983	臺南市	北門區	溪底寮段二重港小段	119-1	2807	一般農業區	農牧用地	11.85
1984	臺南市	北門區	溪底寮段二重港小段	118-6	2804-1	一般農業區	養殖用地	182.27
1985	臺南市	北門區	渡子頭段	9251-0	1793	暫未編定	暫未編定	2.88
1986	臺南市	北門區	渡子頭段	9251-0	1793	暫未編定	暫未編定	164.90
1987	臺南市	北門區	渡子頭段	9006-0	1596	暫未編定	暫未編定	3128.61
1988	臺南市	北門區	渡子頭段	9006-0	1591	暫未編定	暫未編定	4.27
1989	臺南市	北門區	渡子頭段	9005-0	1599-1	暫未編定	暫未編定	10.72
1990	臺南市	北門區	渡子頭段	9005-0	1340	暫未編定	暫未編定	6.45
1991	臺南市	北門區	渡子頭段	9004-0	1347	暫未編定	暫未編定	187.87
1992	臺南市	北門區	渡子頭段	524-3	2588-2	一般農業區	養殖用地	10.18
1993	臺南市	北門區	渡子頭段	480-16	2588-2	一般農業區	養殖用地	78.22
1994	臺南市	北門區	渡子頭段	118-4	1791-2	一般農業區	農牧用地	0.38
1995	臺南市	北門區	渡子頭段	118-3	1791	一般農業區	農牧用地	6.22
1996	臺南市	北門區	渡子頭段	116-2	1791-2	一般農業區	農牧用地	50.50
1997	臺南市	北門區	渡子頭段	115-4	1791-2	一般農業區	農牧用地	14.37
1998	臺南市	北門區	渡子頭段	109-0	1605	一般農業區	農牧用地	10.96
1999	臺南市	北門區	渡子頭段	94-14	1340	一般農業區	養殖用地	826.93
2000	臺南市	北門區	渡子頭段	94-4	1340	一般農業區	養殖用地	5.21
2001	臺南市	北門區	渡子頭段	84-32	1593-1	一般農業區	養殖用地	376.04
2002	臺南市	北門區	渡子頭段	84-31	1593	一般農業區	養殖用地	213.32
2003	臺南市	北門區	渡子頭段	84-25	1593-1	一般農業區	養殖用地	36.75
2004	臺南市	北門區	渡子頭段	84-25	1592-1	一般農業區	養殖用地	208.22
2005	臺南市	北門區	渡子頭段	84-24	1593-1	一般農業區	農牧用地	718.09
2006	臺南市	北門區	渡子頭段	84-23	1593-1	一般農業區	農牧用地	1013.92
2007	臺南市	北門區	渡子頭段	84-21	1595	一般農業區	養殖用地	227.15
2008	臺南市	北門區	渡子頭段	84-21	1593-1	一般農業區	養殖用地	53.61
2009	臺南市	北門區	渡子頭段	84-20	1595	一般農業區	養殖用地	393.34
2010	臺南市	北門區	渡子頭段	84-19	1595	一般農業區	農牧用地	9.60
2011	臺南市	北門區	渡子頭段	84-18	1595	一般農業區	養殖用地	856.62
2012	臺南市	北門區	渡子頭段	84-15	1595	一般農業區	養殖用地	88.11
2013	臺南市	北門區	渡子頭段	84-14	1595	一般農業區	農牧用地	253.46
2014	臺南市	北門區	渡子頭段	84-13	1595	一般農業區	養殖用地	647.67
2015	臺南市	北門區	渡子頭段	84-12	1595	一般農業區	養殖用地	302.30
2016	臺南市	北門區	渡子頭段	84-11	1593	一般農業區	農牧用地	432.44
2017	臺南市	北門區	渡子頭段	84-10	1593	一般農業區	農牧用地	345.03
2018	臺南市	北門區	渡子頭段	84-9	1595	一般農業區	養殖用地	783.47
2019	臺南市	北門區	渡子頭段	84-7	1592	一般農業區	養殖用地	115.26
2020	臺南市	北門區	渡子頭段	84-6	1592	一般農業區	養殖用地	762.32
2021	臺南市	北門區	渡子頭段	84-5	1592	一般農業區	養殖用地	420.69
2022	臺南市	北門區	渡子頭段	84-5	1591	一般農業區	養殖用地	100.33
2023	臺南市	北門區	渡子頭段	84-4	1591	一般農業區	農牧用地	1345.50
2024	臺南市	北門區	渡子頭段	84-1	1595	一般農業區	養殖用地	130.66
2025	臺南市	北門區	渡子頭段	78-15	1596	一般農業區	農牧用地	532.83
2026	臺南市	北門區	渡子頭段	78-14	1596	一般農業區	農牧用地	237.76
2027	臺南市	北門區	渡子頭段	78-14	1591	一般農業區	農牧用地	307.98
2028	臺南市	北門區	渡子頭段	78-13	1591	一般農業區	農牧用地	524.80
2029	臺南市	北門區	渡子頭段	78-12	1591	一般農業區	農牧用地	275.18
2030	臺南市	北門區	渡子頭段	3-17	1597	一般農業區	農牧用地	13.21
2031	臺南市	北門區	渡子頭段	3-17	1596	一般農業區	農牧用地	236.76
2032	臺南市	北門區	渡子頭段	3-16	1597	一般農業區	農牧用地	1.52
2033	臺南市	北門區	渡子頭段	3-16	1596	一般農業區	農牧用地	0.02
2034	臺南市	北門區	渡子頭段	3-16	1334	一般農業區	農牧用地	1.04
2035	臺南市	北門區	渡子頭段	3-16	1334	一般農業區	農牧用地	2.38
2036	嘉義縣	義竹鄉	芋子寮段	285-4	1095	一般農業區	農牧用地	507.5123017

備註：部分項次地籍橫跨北門區及嘉義縣，但魚塭主體位於學甲區，基於本資訊公開以魚塭為主體，故仍歸類於此。